Puerto Rico: 2010

Summary Population and Housing Characteristics

2010 Census of Population and Housing

Issued September 2012

CPH-1-53

U.S. Department of Commerce
Economics and Statistics Administration
U.S. CENSUS BUREAU
census.gov

United States Census 2010

Puerto Rico: 2010

Summary Population and Housing Characteristics

Issued September 2012

CPH-1-53

U.S. Department of Commerce
Rebecca M. Blank,
Acting Secretary

Rebecca M. Blank,
Deputy Secretary

Economics and Statistics Administration
Vacant,
Under Secretary
for Economic Affairs

U.S. CENSUS BUREAU
Thomas L. Mesenbourg,
Acting Director

SUGGESTED CITATION

U.S. Census Bureau,
2010 Census of
Population and Housing,
Summary Population and Housing Characteristics,
CPH-1-53, Puerto Rico
U.S. Government Printing Office,
Washington, DC,
2012

ECONOMICS
AND STATISTICS
ADMINISTRATION

Economics and Statistics Administration

Vacant,
Under Secretary for
Economic Affairs

U.S. CENSUS BUREAU

Thomas L. Mesenbourg,
Acting Director

Nancy A. Potok,
Deputy Director and
Chief Operating Officer

Vacant,
Associate Director
for Demographic Programs

Enrique J. Lamas,
Chief, Population Division

CONTENTS

List of Statistical Tables v
How to Use This Census Report I-1
Table Finding Guide II-1
User Notes III-1
Statistical Tables 1

Appendixes

A Geographic Terms and Concepts . . . . . *
B Definitions of Subject Characteristics . . . . . *
C Data Collection and Processing Procedures . . . . . *
D Questionnaire D-1
E Maps E-1
F Operational Overview and Accuracy of the Data . . . . . *
G Residence Rule and Residence Situations for the 2010 Census of the United States . . . . . *
H Acknowledgments . . . . . *

*Appendix may be found in the separate volume, CPH-1-A, *Summary Population and Housing Characteristics, Selected Appendixes*, on the Internet at <www.census.gov /prod/cen2010/cph-1-a.pdf>.

LIST OF STATISTICAL TABLES

Table no.	Title	Page
1.	**Age and Sex: 2010** . . . . . Puerto Rico, Municipio, Municipio Subdivision, Place	2
2.	**Age and Sex: 2010** . . . . . Puerto Rico, Municipio, Municipio Subdivision and Place, Subbarrio	44
3.	**Race and Hispanic or Latino Origin: 2010** . . . . . Puerto Rico, Municipio, Municipio Subdivision, Place	90
4.	**Race and Hispanic or Latino Origin: 2010** . . . . . Puerto Rico, Municipio, Municipio Subdivision and Place, Subbarrio	132
5.	**Population for Selected Categories of Race: 2010** . . . . . Puerto Rico, Municipio, Municipio Subdivision, Place	178
6.	**Population for Selected Categories of Race: 2010** . . . . . Puerto Rico, Municipio, Municipio Subdivision and Place, Subbarrio	199
7.	**Households and Families: 2010** . . . . . Puerto Rico, Municipio, Municipio Subdivision, Place	222
8.	**Households and Families: 2010** . . . . . Puerto Rico, Municipio, Municipio Subdivision and Place, Subbarrio	243
9.	**Household Relationship and Group Quarters Population: 2010** . . . . . Puerto Rico, Municipio, Municipio Subdivision, Place	266
10.	**Household Relationship and Group Quarters Population: 2010** . . . . . Puerto Rico, Municipio, Municipio Subdivision and Place, Subbarrio	287
11.	**Housing Occupancy and Tenure: 2010** . . . . . Puerto Rico, Municipio, Municipio Subdivision, Place	310
12.	**Housing Occupancy and Tenure: 2010** . . . . . Puerto Rico, Municipio, Municipio Subdivision and Place, Subbarrio	331
13.	**Occupied Housing Units (Households) by Race and Hispanic or Latino Origin of Householder: 2010** . . . . . Puerto Rico, Municipio, Municipio Subdivision, Place	354
14.	**Occupied Housing Units (Households) by Race and Hispanic or Latino Origin of Householder: 2010** . . . . . Puerto Rico, Municipio, Municipio Subdivision and Place, Subbarrio	376
15.	**Land Area and Population Density: 2010** . . . . . Puerto Rico, Municipio, Municipio Subdivision, Place	400
16.	**Land Area and Population Density: 2010** . . . . . Puerto Rico, Municipio, Municipio Subdivision and Place, Subbarrio	411

17. Age and Sex for the American Indian and Alaska Native Population (One Race): 2010 . . . . . *
American Indian Area, County

18. Race and Hispanic or Latino Origin: 2010 . . . . . *
American Indian Area, County

19. Population for Selected Categories of Race for American Indian and Alaska Native Areas: 2010 . . . . . *
American Indian Area, County

20. Households and Families With American Indian and Alaska Native Householder (One Race): 2010 . . . . . *
American Indian Area, County

21. Household Relationship and Group Quarters Population for the American Indian and Alaska Native Population (One Race): 2010 . . . . . *
American Indian Area, County

22. Housing Occupancy and Tenure: 2010 . . . . . *
American Indian Area, County

23. Occupied Housing Units (Households) by Race and Hispanic or Latino Origin of Householder: 2010 . . . . . *
American Indian Area, County

24. Land Area and Population Density: 2010 . . . . . *
American Indian Area, County

* Table was omitted because there were no qualifying geographic areas.

How to Use This Census Report

CONTENTS

	Page
Introduction	I-1
How to Find Geographic Areas and Subject Matter Data	I-2
How to Use the Statistical Tables	I-2
Graphics	I-4
User Notes	I-4
Appendixes	I-5

INTRODUCTION

Data from the 2010 Census for the United States and Puerto Rico are presented in two printed report series and a single report for American Indians and Alaska Natives by tribe:

1. CPH-1, *Summary Population and Housing Characteristics*
2. CPH-2, *Population and Housing Unit Counts*
3. CPH-3, *Characteristics of American Indians and Alaska Natives by Tribe*

The data from the 2010 Census were derived from a limited number of basic questions asked of the entire population and about every housing unit. Appendix D presents a facsimile of the questionnaire pages used to collect the data included in this report. Note that the "long form" data included in previous censuses are not included in the 2010 Census.

The CPH-1, *Summary Population and Housing Characteristics*, report series provides data based on age, Hispanic or Latino origin, household relationship, race, sex, tenure (owner- or renter-occupied), and vacancy characteristics. Land area measurements and population density also are provided. This series is similar to the Census 2000 PHC-1 series.

The CPH-2, *Population and Housing Unit Counts*, report series provides 2010 Census and historical comparisons of the population and housing unit counts. It also provides area measurements and density. The user notes section documents geographic changes over the past decade. This series is similar to the Census 2000 PHC-3 series.

In each series, there is one report for each state, the District of Columbia, and Puerto Rico, plus a United States summary report. Many tables in the United States summary reports include data for Puerto Rico.

The CPH-3, *Characteristics of American Indians and Alaska Natives by Tribe,* report provides population and housing information for selected American Indian and Alaska Native tribes. This report is similar to the Census 2000 PHC-5 report. This is a single report covering the entire United States.

HOW TO FIND GEOGRAPHIC AREAS AND SUBJECT MATTER DATA

This report includes a table finding guide to assist the user in locating those statistical tables that contain the desired data. The table finding guide lists alphabetically, by geographic area, the subjects shown in this report. To determine which tables in this report show data for a particular topic, find the subject in the left-hand column of the table finding guide and then look across the columns using the headings at the top for the desired type of geographic area. Figure I-1 is an example of a table finding guide.

The table finding guide does not include cross-classification of subject-matter items. Additional information to locate data within specific reports is provided in the headnote at the top of the table finding guide and in the footnotes at the bottom of the guide.

Figure I-1.

Table Finding Guide

SUBJECTS BY TYPE OF GEOGRAPHIC AREA AND TABLE NUMBER

Subjects covered in this guide are shown on the left side, and types of geographic areas are shown at the top. See CPH-1-A, *Summary Population and Housing Characteristics, Selected Appendixes* <www.census.gov/prod/cen2010/cph-1-a.pdf> for a description of area classifications (Appendix A) and for definitions and explanations of subject characteristics (Appendix B).

Subject	Puerto Rico	Municipio	Place: By municipio and municipio subdivision	Place: Alphabetically for Puerto Rico	Municipio subdivision: By municipio	Municipio subdivision: Alphabetically for Puerto Rico
POPULATION CHARACTERISTICS						
Age	1, 2	1, 2	1	2	1	2
Average family size	7, 8	7, 8	7	8	7	8
Average household size	7, 8	7, 8	7	8	7	8
Families and family characteristics	7, 8	7, 8	7	8	7	8
Group quarters population	9, 10	9, 10	9	10	9	10
Hispanic or Latino origin	3, 4	3, 4	3	4	3	4
Households and household characteristics	7, 8, 9, 10	7, 8, 9, 10	7, 9	8, 10	7, 9	8, 10
Nonfamily households	7, 8	7, 8	7	8	7	8
Population density	15, 16	15, 16	15	16	15	16
Race	3, 4, 5, 6	3, 4, 5, 6	3, 5	4, 6	3, 5	4, 6
Relationship to householder	9, 10	9, 10	9	10	9	10
Sex	1, 2	1, 2	1	2	1	2
Unmarried partner	9, 10	9, 10	9	10	9	10
HOUSING CHARACTERISTICS						
Average household size by tenure	11, 12	11, 12	11	12	11	12
Hispanic or Latino origin of householder	13, 14	13, 14	13	14	13	14
Occupancy characteristics	11, 12	11, 12	11	12	11	12
Race of householder	13, 14	13, 14	13	14	13	14
Tenure	11, 12	11, 12	11	12	11	12
Vacancy characteristics	11, 12	11, 12	11	12	11	12
GEOGRAPHIC CHARACTERISTICS						
Land area	15, 16	15, 16	15	16	15	16
Population density	15, 16	15, 16	15	16	15	16

HOW TO USE THE STATISTICAL TABLES

Parts of a Statistical Table

The census data included in printed reports are arranged in tables. Each table includes four major parts: (1) heading, (2) boxhead, (3) stub, and (4) data field. A typical census report table is illustrated in Figure I-2.

The heading consists of the table number, title, and headnote. The table number indicates the position of the table within the report, while the title is a brief statement indicating the subjects and time reference of the data presented in the table. The headnote is enclosed in brackets and is located under the title. It contains statements that qualify, explain, or provide information pertaining to the entire table.

The boxhead is under the heading. This portion of the table, which contains the individual column heads or captions, describes the data in each vertical column. In the boxhead of many tables, a spanner appears across and above two or more column heads or across two or more lower spanners. The purpose of a spanner is to classify or qualify items below it or separate the table into identifiable blocks in terms of major aspects of the data.

The stub is located at the left edge of the table. It includes a listing of line or row captions or descriptions. At the top of the stub is the stubhead. The stubhead is considered to be an extension of the table title and usually shows generic geographic area designations and restrictions.

In the stub, several features are used to help the user better understand the contents of the table. Usually, a block of data lines is preceded by a sidehead. The sidehead, similar to a spanner, describes and classifies the stub entries following it. The use of indentation in a stub indicates the relationship of one data line to

Figure I-2.
PARTS OF A STATISTICAL TABLE

Table number and title

Headnote

Column head

Spanner

Heading

Stubhead

Boxhead

Sidehead

Stub

Data field

Table 6.
Population for Selected Categories of Race: 2010

[For information on confidentiality protection, nonsampling error, and definitions, see Selected Appendixes at <www.census.gov/prod/cen2010/cph-1-a.pdf>]

State County Place	Race in combination with one or more other races						Race alone or in combination with one or more other races					
	White	Black or African American	American Indian and Alaska Native	Asian	Native Hawaiian and Other Pacific Islander	Some Other Race	White	Black or African American	American Indian and Alaska Native	Asian	Native Hawaiian and Other Pacific Islander	Some Other Race
Delaware	18,775	14,109	5,718	5,152	816	5,026	637,392	205,923	9,899	33,701	1,216	35,545
COUNTY												
Kent County	4,523	3,595	1,558	1,215	215	838	114,522	42,508	2,601	4,521	306	4,073
New Castle County	10,502	7,949	2,895	3,333	409	3,171	363,457	135,735	4,469	26,633	568	22,286
Sussex County	3,750	2,565	1,265	604	192	1,017	159,413	27,680	2,829	2,547	342	9,186
PLACE												
Arden village, New Castle County	3	1	1	2	0	1	428	6	3	3	0	3
Ardencroft village, New Castle County	1	0	0	1	0	0	199	21	0	12	0	0
Ardentown village, New Castle County	8	2	0	5	0	2	256	4	0	11	0	2
Bear CDP, New Castle County	522	447	149	132	11	201	10,298	7,129	211	944	16	1,527
Bellefonte town, New Castle County	13	5	2	5	2	7	1,096	80	4	19	3	9
Bethany Beach town, Sussex County	5	3	1	1	0	0	1,054	5	1	5	0	0
Bethel town, Sussex County	2	2	0	0	0	0	164	8	0	1	0	0
Blades town, Sussex County	45	46	6	0	3	7	802	391	15	10	3	74
Bowers town, Kent County	3	1	1	1	0	1	318	7	4	5	0	5
Bridgeville town, Sussex County	62	51	16	8	5	12	1,391	545	19	14	7	152
Brookside CDP, New Castle County	445	325	118	80	35	125	10,218	3,070	172	529	37	912
Camden town, Kent County	124	104	49	52	0	13	2,413	920	60	180	1	63
Cheswold town, Kent County	50	32	32	12	10	13	793	497	68	46	10	47
Claymont CDP, New Castle County	149	112	34	32	5	25	5,435	2,344	62	347	14	240
Clayton town	73	73	21	16	1	13	2,105	791	27	33	1	63
Kent County (part)	73	73	21	16	1	13	2,105	791	27	33	1	63
New Castle County (part)	0	0	0	0	0	0	0	0	0	0	0	0
Dagsboro town, Sussex County	17	16	4	3	0	2	706	69	12	3	0	36
Delaware City city, New Castle County	64	46	16	5	0	5	1,473	231	17	22	0	20
Delmar town, Sussex County	75	67	21	7	1	4	1,281	344	27	18	1	19
Dewey Beach town, Sussex County	4	3	0	0	1	0	318	12	1	1	3	10
Dover city, Kent County	1,053	1,097	375	328	52	195	18,446	16,312	571	1,310	75	960
Dover Base Housing CDP, Kent County	216	122	47	85	23	37	2,699	580	55	163	32	200
Edgemoor CDP, New Castle County	99	115	39	9	1	16	3,499	2,089	58	72	1	99
Ellendale town, Sussex County	8	13	6	3	2	0	242	125	6	5	4	15
Elsmere town, New Castle County	165	123	44	33	0	116	4,435	925	92	139	0	786
Farmington town, Kent County	0	0	0	0	0	0	110	0	0	0	0	0
Felton town, Kent County	48	38	12	3	0	12	998	290	20	25	1	23
Fenwick Island town, Sussex County	1	0	1	0	0	0	371	2	1	3	0	3
Frankford town, Sussex County	10	11	4	0	2	5	407	249	4	11	2	190
Frederica town, Kent County	32	33	14	2	0	7	558	183	14	9	1	57
Georgetown town, Sussex County	200	85	51	8	2	133	3,191	1,018	328	78	11	2,038
Glasgow CDP, New Castle County	312	276	71	121	6	67	9,505	3,862	119	937	10	309
Greenville CDP, New Castle County	24	10	3	22	0	6	2,018	121	3	190	0	28
Greenwood town, Sussex County	28	12	17	5	0	0	718	211	17	11	0	48
Harrington city, Kent County	120	102	55	15	10	15	2,568	931	76	43	14	94
Hartly town, Kent County	0	0	0	0	0	0	72	0	1	0	1	0
Henlopen Acres town, Sussex County	0	0	0	0	0	0	118	3	0	1	0	0
Highland Acres CDP, Kent County	96	71	24	44	7	14	2,725	579	45	189	10	45
Hockessin CDP, New Castle County	188	38	38	132	8	31	11,712	434	59	1,429	17	102
Houston town, Kent County	2	2	0	1	0	1	346	22	2	4	0	3
Kent Acres CDP, Kent County	51	38	17	17	1	8	1,302	505	29	65	1	55
Kenton town, Kent County	8	6	2	0	0	0	242	12	2	0	0	13
Laurel town, Sussex County	135	155	33	38	15	37	1,889	1,668	75	72	33	188
Leipsic town, Kent County	6	6	0	0	0	0	170	9	4	0	0	6
Lewes city, Sussex County	34	26	17	4	1	1	2,502	237	27	14	3	10
Little Creek town, Kent County	5	1	4	0	0	0	214	6	7	1	0	1
Long Neck CDP, Sussex County	6	3	5	0	0	1	1,896	44	10	7	0	31
Magnolia town, Kent County	7	2	4	2	0	1	182	28	14	3	0	6
Middletown town, New Castle County	457	405	107	132	19	131	12,145	5,772	143	841	27	597
Milford city	189	176	65	27	23	60	6,404	2,304	115	137	45	838
Kent County (part)	93	91	24	8	8	41	1,906	1,526	53	46	13	374
Sussex County (part)	96	85	41	19	15	19	4,498	778	62	91	32	464
Millsboro town, Sussex County	90	97	29	20	7	23	2,863	792	49	149	7	154
Millville town, Sussex County	9	1	1	7	0	0	515	14	1	11	0	12
Milton town, Sussex County	75	76	20	3	0	12	2,027	497	38	18	1	92
Newark city, New Castle County	626	318	141	325	31	112	26,532	2,412	194	2,570	41	519
New Castle city, New Castle County	101	95	39	19	2	31	3,660	1,530	57	80	2	105
Newport town, New Castle County	29	26	6	5	2	9	744	220	9	21	2	100
North Star CDP, New Castle County	83	20	8	61	0	27	7,066	270	11	687	0	48
Ocean View town, Sussex County	17	8	6	5	1	3	1,835	24	7	29	1	8
Odessa town, New Castle County	12	10	4	5	0	2	334	35	4	9	0	2

20 Delaware

State name and page number

Summary Population and Housing Characteristics
U.S. Census Bureau, 2010 Census

Report title

another. Indented data lines represent subcategories that, in most instances, sum to a total. Occasionally in tables, it is desirable to show one or more single-line subcategories that do not sum to the total.

The data field is that part of the statistical table that contains the data. It extends from the bottom of the boxhead to the bottom of the table and from the right of the stub to the right edge of the page.

Both geographic and subject-matter terms appear in tables. It is important to read the definitions ofthe terms used in the tables because census terms often are defined in special ways that reflect the manner in which the questions were asked and the data were tabulated. Definitions of geographic terms are provided in Appendix A of CPH-1-A, *Summary Population and Housing Characteristics, Selected Appendixes* <www.census.gov/prod/cen2010/cph-1-a.pdf>. Census tables often include derived measures such as medians, means, percentages, and ratios. These and other subject-matter terms are defined in Appendix B of the same report.

Symbols and Geographic Abbreviations

The following symbols are used in the tables and explanations of subjects covered in 2010 Census reports:

- A dash "–" represents zero or a derived measure that rounds to less than 0.1.
- (X) means not applicable. In the 1990 and earlier decennial census reports, three dots "..." meant not applicable.
- (NA) means not available.
- The superscript prefix "r" indicates that a Census 2000 count has been revised since the publication of the Census 2000 reports as a result of certified Count Question Resolution (CQR) changes (see also <www.census.gov/prod/cen2000/notes/errata.pdf>). This symbol appears only in the 2010 Census CPH-2, *Population and Housing Unit Counts*, report series.
- A minus sign "–" preceding a figure denotes decrease. The minus sign appears only in the 2010 Census CPH-2, *Population and Housing Unit Counts*, report series.

The following are examples of geographic abbreviations and terms that may be used in the tables in this report:

- A "(part)" next to the name of a geographic area in a hierarchical presentation indicates that the geographic entity is located only partially in the superior geographic entity. For example, a "(part)" next to a place name in a county subdivision-place hierarchy indicates that the place is located in more than one county subdivision. (Places also may be "split" by county, congressional district, urban/rural, metropolitan area, voting district, and other geographic boundaries, depending on the presentation.) Other geographic entities also can be "split" by a higher level entity. The exception is a tabulation block, which is unique within all geographic entities in census products.
- ANVSA is Alaska Native village statistical area.
- ANRC is Alaska Native Regional Corporation.
- CCD is census county division.
- CDP is census designated place.
- CSA is combined statistical area.
- NECTA is New England city and town area.
- Metro Area is metropolitan statistical area.
- Micro Area is micropolitan statistical area.
- OTSA is Oklahoma tribal statistical area.
- SDTSA is state designated tribal statistical area.
- TDSA is tribal designated statistical area.
- UT is unorganized territory.

GRAPHICS

Charts, statistical maps, and other graphic summaries are included in some 2010 Census reports.

USER NOTES

User notes include corrections, errata, and related explanatory information. They also provide information about unique characteristics of the report and changes or corrections made too late to be reflected in the text or tables themselves. However, sometimes this information becomes available too late to be reflected even in the user notes. Therefore, updates are available in the *Notes and Errata* document at <www.census.gov/prod/cen2010/notes/errata.pdf>.

APPENDIXES

Appendixes A through D and F through H, described below, are in the separate volume, CPH-1-A, *Summary Population and Housing Characteristics, Selected Appendixes*, on the Internet at <www.census.gov/prod/cen2010/cph-1-a.pdf>. Appendix D (Puerto Rico version) and Appendix E are included in this report.

Appendix A, Geographic Terms and Concepts. Provides definitions of the types of geographic areas and related information used in census products.

Appendix B, Definitions of Subject Characteristics. Contains definitions for the subject-matter terms used in census products, including explanations of derived measures, limitations of the data, and comparability with previous censuses. The subjects are listed alphabetically. Population characteristics are defined first, followed by the definitions of the housing subjects.

Appendix C, Data Collection and Processing Procedures. Explains the 2010 Census mission and scope and provides thumbnail descriptions of 2010 Census operations.

Appendix D, Questionnaire. Presents a facsimile of the 2010 Census questionnaire used to collect the data in this report.

Appendix E, Maps. Contains maps depicting the geographic areas shown in this report.

Appendix F, Operational Overview and Accuracy of the Data. Provides information on 2010 Census operations, including group quarters enumeration, confidentiality of the data, imputation of housing unit status and population counts, sources of errors in the data, and data editing.

Appendix G, Residence Rule and Residence Situations for the 2010 Census of the United States. Contains a description of the residence rule and residence situations used by Census Bureau staff to guide decisions on where people should be counted in the 2010 Census. This document is the basis for residence-related sections of questionnaires, collection instruments, field materials, and training materials.

Appendix H, Acknowledgments. Lists many of the U.S. Census Bureau staff who participated in report preparation.

Table Finding Guide

SUBJECTS BY TYPE OF GEOGRAPHIC AREA AND TABLE NUMBER

Subjects covered in this guide are shown on the left side, and types of geographic areas are shown at the top. See CPH-1-A, *Summary Population and Housing Characteristics, Selected Appendixes* <www.census.gov/prod/cen2010/cph-1-a.pdf> for a description of area classifications (Appendix A) and for definitions and explanations of subject characteristics (Appendix B).

Subject	Puerto Rico	Municipio	Place		Municipio subdivision	
			By municipio and municipio subdivision	Alphabetically for Puerto Rico	By municipio	Alphabetically for Puerto Rico
POPULATION CHARACTERISTICS						
Age	1, 2	1, 2	1	2	1	2
Average family size	7, 8	7, 8	7	8	7	8
Average household size	7, 8	7, 8	7	8	7	8
Families and family characteristics	7, 8	7, 8	7	8	7	8
Group quarters population	9, 10	9, 10	9	10	9	10
Hispanic or Latino origin	3, 4	3, 4	3	4	3	4
Households and household characteristics	7, 8, 9, 10	7, 8, 9, 10	7, 9	8, 10	7, 9	8, 10
Nonfamily households	7, 8	7, 8	7	8	7	8
Population density	15, 16	15, 16	15	16	15	16
Race	3, 4, 5, 6	3, 4, 5, 6	3, 5	4, 6	3, 5	4, 6
Relationship to householder	9, 10	9, 10	9	10	9	10
Sex	1, 2	1, 2	1	2	1	2
Unmarried partner	9, 10	9, 10	9	10	9	10
HOUSING CHARACTERISTICS						
Average household size by tenure	11, 12	11, 12	11	12	11	12
Hispanic or Latino origin of householder	13, 14	13, 14	13	14	13	14
Occupancy characteristics	11, 12	11, 12	11	12	11	12
Race of householder	13, 14	13, 14	13	14	13	14
Tenure	11, 12	11, 12	11	12	11	12
Vacancy characteristics	11, 12	11, 12	11	12	11	12
GEOGRAPHIC CHARACTERISTICS						
Land area	15, 16	15, 16	15	16	15	16
Population density	15, 16	15, 16	15	16	15	16

User Notes

User notes include corrections, errata, and related explanatory information. These updates provide information about unique characteristics of the report and changes or corrections made too late to be reflected in the text or tables themselves. They are available in the Notes and Errata document at <www.census.gov/prod/cen2010/notes/errata.pdf>.

ADDITIONAL DEFINITIONS AND EXPLANATIONS OF THE DATA

User Note 1

Places within a state that have the same name are differentiated by the use of county name in parentheses. Because county name is appended to all place names in this report, the county name will appear twice for these places.

CORRECTION NOTES

Cerillos Hoyos comunidad, Ponce Municipio

Cerillos Hoyos comunidad name should be Cerrillos Hoyos; it is incorrectly shown as Cerillos Hoyos.

Rodríguez Hevia zona urbana, Cidra Municipio

Rodríguez Hevia zona urbana Legal/Statistical Area Description should be comunidad (Rodríguez Hevia comunidad).

STATISTICAL TABLES

Table 1.
Age and Sex: 2010

[For information on confidentiality protection, nonsampling error, and definitions, see Selected Appendixes at <www.census.gov/prod/cen2010/cph-1-a.pdf>]

Puerto Rico Municipio Municipio Subdivision Place	Total population	Median age	Age: Under 5 years	5 to 17 years	18 to 20 years	21 to 24 years	25 to 34 years	35 to 44 years	45 to 54 years	55 to 59 years	60 to 64 years
Puerto Rico	3,725,789	36.9	224,756	678,539	172,500	202,645	492,332	483,528	487,807	223,607	218,077
Adjuntas Municipio	19,483	36.0	1,207	3,792	950	1,070	2,517	2,378	2,593	1,250	1,138
Adjuntas barrio-pueblo	4,406	37.7	258	833	202	253	549	498	544	253	269
Adjuntas zona urbana	4,406	37.7	258	833	202	253	549	498	544	253	269
Capáez barrio	1,054	34.9	72	199	47	57	153	134	126	62	63
Garzas barrio	1,337	33.1	81	286	67	84	176	182	189	74	70
Guayabo Dulce barrio	140	36.5	10	22	8	4	24	14	16	12	10
Guayo barrio	853	44.0	58	111	40	46	95	87	134	59	77
Guilarte barrio	1,176	34.7	73	258	56	51	154	148	144	82	61
Juan González barrio	865	34.7	62	180	54	42	100	112	115	57	47
Limaní barrio	276	38.3	13	53	19	8	35	35	43	18	14
Pellejas barrio	553	32.4	37	129	28	33	76	82	63	26	28
Portillo barrio	606	34.1	36	108	30	50	86	84	89	33	29
Portugués barrio	476	38.3	27	96	24	28	53	49	80	37	22
Saltillo barrio	2,664	35.5	164	533	119	137	363	341	340	189	151
Tanamá barrio	1,193	34.4	84	250	60	80	132	123	171	83	74
Vegas Abajo barrio	605	35.6	43	115	30	24	85	88	80	40	31
Vegas Arriba barrio	1,207	34.8	68	245	63	69	161	150	172	89	66
Yahuecas barrio	1,396	37.0	81	260	70	72	187	178	196	96	70
Yayales barrio	676	39.5	40	114	33	32	88	73	91	40	56
Aguada Municipio	41,959	37.5	2,314	7,612	1,920	2,397	5,486	5,581	6,205	2,823	2,399
Aguada barrio-pueblo	1,324	48.8	55	176	47	67	121	134	173	110	85
Aguada zona urbana (part)	1,324	48.8	55	176	47	67	121	134	173	110	85
Asomante barrio	3,177	35.9	208	616	137	178	414	409	385	232	185
Aguada zona urbana (part)	420	54.7	12	49	8	12	52	29	50	45	55
Atalaya barrio	3,108	35.0	185	600	151	196	424	437	475	206	165
Carrizal barrio	970	41.1	46	160	58	56	97	128	173	61	70
Cerro Gordo barrio	3,018	34.3	191	561	170	199	421	440	440	178	120
Cruces barrio	1,632	38.4	80	311	73	76	201	223	209	109	97
Espinar barrio	1,281	42.0	49	220	52	73	133	171	181	72	101
Guanábano barrio	749	44.6	36	83	37	65	89	70	145	61	40
Luyando comunidad (part)	590	45.6	26	59	33	45	68	55	123	45	32
Guaniquilla barrio	2,663	40.4	115	536	104	100	314	339	400	179	158
Aguada zona urbana (part)	358	50.0	8	69	8	13	27	39	36	22	25
Guayabo barrio	3,273	38.3	158	635	132	177	398	414	497	243	208
Aguada zona urbana (part)	1,048	40.5	45	181	36	64	133	119	151	84	76
Jagüey barrio	1,995	38.1	115	350	80	108	255	287	316	113	130
Lagunas barrio	2,810	37.2	144	462	140	187	394	370	459	208	149
Mal Paso barrio	2,483	39.2	142	407	104	128	337	332	358	160	162
Luyando comunidad (part)	318	36.8	25	60	10	16	38	47	46	16	11
Mamey barrio	2,400	35.2	151	468	101	156	320	344	352	166	108
Marías barrio	1,997	34.7	130	328	96	126	325	225	302	142	120
Naranjo barrio	3,292	34.0	197	622	165	212	491	436	502	203	179
Luyando comunidad (part)	1,978	34.4	117	385	88	123	294	255	298	117	115
Piedras Blancas barrio	4,635	37.1	239	901	209	235	596	683	664	293	256
Aguada zona urbana (part)	62	45.7	0	10	5	4	4	6	15	1	3
Río Grande barrio	1,152	38.8	73	176	64	58	156	139	174	87	66
Aguadilla Municipio	60,949	38.0	3,658	10,775	2,551	3,140	8,037	7,828	7,811	3,746	3,979
Aguacate barrio	1,525	39.3	85	268	54	69	187	208	232	116	89
Aguadilla barrio-pueblo	3,627	40.8	196	608	127	218	434	414	452	247	291
Aguadilla zona urbana (part)	3,627	40.8	196	608	127	218	434	414	452	247	291
Arenales barrio	1,983	32.6	162	346	78	70	422	300	211	84	98
Borinquen barrio	7,415	40.0	408	1,338	283	343	889	900	971	439	527
Aguadilla zona urbana (part)	2,896	44.0	145	492	95	96	293	363	313	144	267
Caimital Alto barrio	3,989	39.7	237	717	165	172	468	542	554	229	279
Caimital Bajo barrio	4,487	38.7	306	746	186	262	537	524	555	307	342
Aguadilla zona urbana (part)	2,398	37.9	201	369	107	142	293	246	257	147	194
Camaceyes barrio	12,547	36.8	877	2,427	492	651	1,544	1,632	1,559	675	771
Aguadilla zona urbana (part)	2,869	39.0	183	536	111	152	337	332	319	131	182
Ceiba Alta barrio	667	36.6	46	127	28	43	72	95	78	25	44
Ceiba Baja barrio	2,356	40.2	112	415	91	81	288	344	310	141	185
Corrales barrio	7,659	38.4	471	1,318	337	387	1,014	920	927	534	533
Cabán comunidad	3,334	34.4	262	612	168	197	461	372	355	231	205
Guerrero barrio	3,406	35.5	154	493	156	202	662	564	450	175	184
Rafael Hernández comunidad	1,351	39.5	81	247	70	60	155	171	204	81	87
Maleza Alta barrio	1,800	40.2	77	277	77	109	238	243	282	162	93
Maleza Baja barrio	1,887	31.2	90	382	167	122	276	216	231	137	74
Montaña barrio	4,068	37.7	236	706	162	234	556	535	539	269	254
San Antonio comunidad	1,942	44.8	93	261	75	111	220	219	261	151	161
Palmar barrio	1,743	40.2	86	285	70	89	227	209	243	114	105
Victoria barrio	1,790	39.1	115	322	78	88	223	182	217	92	110
Aguadilla zona urbana (part)	1,520	39.1	106	279	62	74	183	139	190	76	92
Aguas Buenas Municipio	28,659	36.0	1,795	5,390	1,272	1,536	3,953	3,575	3,945	1,787	1,619
Aguas Buenas barrio-pueblo	1,711	40.0	122	303	61	64	219	177	180	102	114
Aguas Buenas zona urbana (part)	1,711	40.0	122	303	61	64	219	177	180	102	114
Bairoa barrio	2,444	34.6	196	475	118	133	311	301	296	150	127
Aguas Buenas zona urbana (part)	1,267	31.5	120	276	65	63	166	158	135	77	59
Bayamoncito barrio	1,738	36.4	96	330	84	104	236	193	245	116	111

Table 1.
Age and Sex: 2010—Con.

[For information on confidentiality protection, nonsampling error, and definitions, see Selected Appendixes at <www.census.gov/prod/cen2010/cph-1-a.pdf>]

Age—Con			Age and sex						Percent of total population		
			All ages		18 years and over		65 years and over				
65 to 74 years	75 to 84 years	85 years and over	Female	Males per 100 females	Total	Female	Total	Female	Under 18 years	65 years and over	**Puerto Rico Municipio Municipio Subdivision Place**
311,662	167,740	62,596	1,940,618	92.0	2,822,494	1,499,846	541,998	305,577	24.2	14.5	**Puerto Rico**
1,512	779	297	9,961	95.6	14,484	7,508	2,588	1,393	25.7	13.3	Adjuntas Municipio
395	257	95	2,361	86.6	3,315	1,826	747	447	24.8	17.0	Adjuntas barrio-pueblo
395	257	95	2,361	86.6	3,315	1,826	747	447	24.8	17.0	Adjuntas zona urbana
92	41	8	541	94.8	783	411	141	75	25.7	13.4	Capáez barrio
66	39	23	673	98.7	970	492	128	59	27.4	9.6	Garzas barrio
13	6	1	59	137.3	108	48	20	8	22.9	14.3	Guayabo Dulce barrio
72	54	20	433	97.0	684	344	146	77	19.8	17.1	Guayo barrio
85	50	14	594	98.0	845	430	149	73	28.1	12.7	Guilarte barrio
65	20	11	455	90.1	623	329	96	54	28.0	11.1	Juan González barrio
21	14	3	135	104.4	210	108	38	19	23.9	13.8	Limaní barrio
28	17	6	286	93.4	387	207	51	27	30.0	9.2	Pellejas barrio
31	23	7	311	94.9	462	229	61	34	23.8	10.1	Portillo barrio
36	21	3	229	107.9	353	172	60	27	25.8	12.6	Portugués barrio
198	91	38	1,354	96.8	1,967	1,026	327	175	26.2	12.3	Saltillo barrio
94	31	11	596	100.2	859	428	136	66	28.0	11.4	Tanamá barrio
52	10	7	304	99.0	447	220	69	36	26.1	11.4	Vegas Abajo barrio
81	32	11	610	97.9	894	454	124	64	25.9	10.3	Vegas Arriba barrio
114	50	22	684	104.1	1,055	521	186	95	24.4	13.3	Yahuecas barrio
69	23	17	336	101.2	522	263	109	57	22.8	16.1	Yayales barrio
3,249	1,542	431	21,353	96.5	32,033	16,469	5,222	2,764	23.7	12.4	Aguada Municipio
180	131	45	663	99.7	1,093	550	356	195	17.4	26.9	Aguada barrio-pueblo
180	131	45	663	99.7	1,093	550	356	195	17.4	26.9	Aguada zona urbana (part)
249	125	39	1,710	85.8	2,353	1,293	413	218	25.9	13.0	Asomante barrio
50	45	13	240	75.0	359	208	108	63	14.5	25.7	Aguada zona urbana (part)
197	53	19	1,583	96.3	2,323	1,185	269	150	25.3	8.7	Atalaya barrio
67	45	9	482	101.2	764	377	121	65	21.2	12.5	Carrizal barrio
181	87	30	1,483	103.5	2,266	1,130	298	139	24.9	9.9	Cerro Gordo barrio
173	62	18	832	96.2	1,241	636	253	136	24.0	15.5	Cruces barrio
154	55	20	637	101.1	1,012	514	229	116	21.0	17.9	Espinar barrio
90	24	9	378	98.1	630	320	123	61	15.9	16.4	Guanábano barrio
73	22	9	299	97.3	505	256	104	52	14.4	17.6	Luyando comunidad (part)
243	146	29	1,422	87.3	2,012	1,081	418	235	24.4	15.7	Guaniquilla barrio
59	39	13	202	77.2	281	162	111	69	21.5	31.0	Aguada zona urbana (part)
240	140	31	1,691	93.6	2,480	1,307	411	230	24.2	12.6	Guayabo barrio
86	62	11	571	83.5	822	455	159	96	21.6	15.2	Aguada zona urbana (part)
154	66	21	1,032	93.3	1,530	803	241	128	23.3	12.1	Jagüey barrio
187	92	18	1,352	107.8	2,204	1,068	297	160	21.6	10.6	Lagunas barrio
221	107	25	1,286	93.1	1,934	1,016	353	195	22.1	14.2	Mal Paso barrio
37	11	1	160	98.8	233	122	49	28	26.7	15.4	Luyando comunidad (part)
142	77	15	1,212	98.0	1,781	908	234	116	25.8	9.8	Mamey barrio
127	51	25	992	101.3	1,539	765	203	104	22.9	10.2	Marías barrio
189	78	18	1,629	102.1	2,473	1,236	285	136	24.9	8.7	Naranjo barrio
123	54	9	983	101.2	1,476	740	186	92	25.4	9.4	Luyando comunidad (part)
350	160	49	2,362	96.2	3,495	1,800	559	289	24.6	12.1	Piedras Blancas barrio
6	8	0	34	82.4	52	28	14	8	16.1	22.6	Aguada zona urbana (part)
105	43	11	607	89.8	903	480	159	91	21.6	13.8	Río Grande barrio
5,671	2,849	904	31,299	94.7	46,516	24,388	9,424	5,152	23.7	15.5	Aguadilla Municipio
133	71	13	789	93.3	1,172	612	217	118	23.1	14.2	Aguacate barrio
351	207	82	1,810	100.4	2,823	1,453	640	348	22.2	17.6	Aguadilla barrio-pueblo
351	207	82	1,810	100.4	2,823	1,453	640	348	22.2	17.6	Aguadilla zona urbana (part)
125	60	27	1,020	94.4	1,475	778	212	105	25.6	10.7	Arenales barrio
768	437	112	3,835	93.4	5,669	3,037	1,317	730	23.5	17.8	Borinquen barrio
375	244	69	1,514	91.3	2,259	1,251	688	394	22.0	23.8	Aguadilla zona urbana (part)
395	173	58	2,064	93.3	3,035	1,585	626	330	23.9	15.7	Caimital Alto barrio
479	178	65	2,289	96.0	3,435	1,810	722	388	23.4	16.1	Caimital Bajo barrio
281	118	43	1,240	93.4	1,828	988	442	248	23.8	18.4	Aguadilla zona urbana (part)
1,161	585	173	6,737	86.2	9,243	5,093	1,919	1,080	26.3	15.3	Camaceyes barrio
328	198	60	1,567	83.1	2,150	1,225	586	346	25.1	20.4	Aguadilla zona urbana (part)
73	30	6	349	91.1	494	260	109	54	25.9	16.3	Ceiba Alta barrio
246	98	45	1,201	96.2	1,829	931	389	201	22.4	16.5	Ceiba Baja barrio
734	373	111	4,014	90.8	5,870	3,157	1,218	668	23.4	15.9	Corrales barrio
281	142	48	1,775	87.8	2,460	1,355	471	263	26.2	14.1	Cabán comunidad
239	94	33	1,355	151.4	2,759	1,046	366	187	19.0	10.7	Guerrero barrio
125	51	19	688	96.4	1,023	521	195	107	24.3	14.4	Rafael Hernández comunidad
138	80	24	898	100.4	1,446	736	242	126	19.7	13.4	Maleza Alta barrio
99	64	29	987	91.2	1,415	778	192	112	25.0	10.2	Maleza Baja barrio
344	182	51	2,061	97.4	3,126	1,637	577	305	23.2	14.2	Montaña barrio
232	123	35	979	98.4	1,588	821	390	214	18.2	20.1	San Antonio comunidad
187	92	36	912	91.1	1,372	718	315	178	21.3	18.1	Palmar barrio
199	125	39	978	83.0	1,353	757	363	222	24.4	20.3	Victoria barrio
171	115	33	859	76.9	1,135	657	319	201	25.3	21.0	Aguadilla zona urbana (part)
2,222	1,206	359	14,612	96.1	21,474	11,127	3,787	2,052	25.1	13.2	Aguas Buenas Municipio
202	122	45	913	87.4	1,286	697	369	233	24.8	21.6	Aguas Buenas barrio-pueblo
202	122	45	913	87.4	1,286	697	369	233	24.8	21.6	Aguas Buenas zona urbana (part)
206	101	30	1,287	89.9	1,773	948	337	186	27.5	13.8	Bairoa barrio
91	42	15	690	83.6	871	486	148	87	31.3	11.7	Aguas Buenas zona urbana (part)
135	67	21	852	104.0	1,312	651	223	109	24.5	12.8	Bayamoncito barrio

Table 1.
Age and Sex: 2010—Con.

[For information on confidentiality protection, nonsampling error, and definitions, see Selected Appendixes at <www.census.gov/prod/cen2010/cph-1-a.pdf>]

Puerto Rico Municipio Municipio Subdivision Place	Total population	Median age	Age								
			Under 5 years	5 to 17 years	18 to 20 years	21 to 24 years	25 to 34 years	35 to 44 years	45 to 54 years	55 to 59 years	60 to 64 years
Aguas Buenas Municipio—Con.											
Cagüitas barrio	2,664	36.6	157	522	106	140	360	312	375	190	160
Jagüeyes barrio	1,976	38.5	91	345	95	125	262	222	338	132	121
Juan Asencio barrio	2,819	34.0	187	526	139	159	426	324	435	172	136
Mula barrio	3,842	35.7	233	711	174	224	541	455	516	241	204
Aguas Buenas zona urbana (part)	247	43.5	10	35	9	13	31	31	34	18	13
Mulita barrio	266	37.0	17	43	11	27	30	30	41	18	18
Sonadora barrio	3,191	35.1	217	586	124	157	503	491	422	158	182
Aguas Buenas zona urbana (part)	82	37.4	6	11	1	3	13	13	14	3	6
Sumidero barrio	8,008	36.2	479	1,549	360	403	1,065	1,070	1,097	508	446
Aguas Buenas zona urbana (part)	897	42.0	64	120	43	47	103	108	115	48	69
Santa Clara comunidad	982	36.8	53	203	27	47	127	139	134	74	48
Aibonito Municipio	25,900	37.7	1,537	4,701	1,236	1,554	3,190	3,144	3,754	1,638	1,488
Aibonito barrio-pueblo	3,539	40.7	195	580	142	219	416	404	398	223	189
Aibonito zona urbana (part)	3,539	40.7	195	580	142	219	416	404	398	223	189
Algarrobo barrio	383	32.8	28	76	24	30	42	53	54	25	18
Asomante barrio	2,966	36.8	170	543	158	175	377	386	472	162	165
Caonillas barrio	1,424	38.3	84	268	73	59	168	218	198	92	65
Aibonito zona urbana (part)	24	53.3	0	4	1	1	0	1	7	3	2
Cuyón barrio	977	37.3	58	187	38	54	128	115	151	77	50
Llanos barrio	6,840	35.6	426	1,325	342	433	856	824	997	408	375
Aibonito zona urbana (part)	2,919	37.1	156	559	139	163	383	332	404	174	189
Pasto barrio	4,184	38.0	253	708	197	257	539	486	671	263	261
Pastos comunidad	1,514	35.9	107	252	71	101	218	156	232	84	88
Plata barrio	1,724	37.6	87	331	83	86	220	236	242	102	117
Robles barrio	3,863	38.5	236	683	179	241	444	422	571	286	248
Aibonito zona urbana (part)	1,767	40.4	116	272	96	107	202	177	270	147	120
Añasco Municipio	29,261	38.2	1,651	5,348	1,264	1,443	3,742	4,055	3,922	1,757	1,827
Añasco barrio-pueblo	912	43.8	52	129	31	45	100	107	110	46	71
Añasco zona urbana (part)	912	43.8	52	129	31	45	100	107	110	46	71
Añasco Abajo barrio	6	60.5	0	1	0	0	0	1	1	0	0
Añasco Arriba barrio	1,570	44.6	84	210	61	76	170	196	196	90	122
Añasco zona urbana (part)	1,410	44.5	70	191	57	75	151	173	178	75	113
Caguabo barrio	847	39.2	48	148	37	42	98	118	134	48	47
Caracol barrio	1,869	35.1	126	377	58	74	296	313	222	103	102
Carreras barrio	3,780	34.6	238	821	198	192	456	599	543	188	169
Añasco zona urbana (part)	21	26.5	0	4	0	6	3	1	3	2	0
Espino comunidad (part)	23	56.5	0	3	0	2	0	3	3	2	1
Casey Abajo barrio	103	37.3	7	11	11	6	15	12	14	5	7
Casey Arriba barrio	549	36.4	33	98	27	31	75	71	74	43	43
Cerro Gordo barrio	497	39.1	35	86	14	28	64	56	72	27	37
Cidra barrio	326	41.3	18	45	15	18	42	44	42	25	24
Corcovada barrio	627	44.1	28	101	26	32	52	89	101	45	43
Dagüey barrio	1,626	41.5	57	277	76	102	193	175	255	133	126
Añasco zona urbana (part)	991	44.5	32	150	44	50	127	99	151	81	94
Espino barrio	1,407	40.4	79	246	58	65	154	198	191	91	102
Espino comunidad (part)	1,247	41.4	71	203	53	61	133	168	176	82	95
Hatillo barrio	1,269	39.4	56	222	60	58	156	186	140	81	123
La Playa comunidad (part)	402	38.8	17	75	17	17	56	53	45	22	41
Humatas barrio	756	31.5	65	172	30	42	106	88	113	44	33
Marías barrio	4,658	36.8	275	868	183	210	673	604	531	253	268
Añasco zona urbana (part)	1,741	37.9	85	334	76	84	227	212	180	87	113
Las Marías comunidad	2,049	35.7	133	377	79	88	328	279	222	97	104
Miraflores barrio	567	40.2	28	97	21	26	71	80	78	34	30
Ovejas barrio	1,549	36.5	105	265	67	87	228	179	192	105	104
Piñales barrio	2,875	36.6	155	574	133	135	367	470	436	163	130
La Playa comunidad (part)	0	0.0	0	0	0	0	0	0	0	0	0
Playa barrio	1,498	41.5	61	269	62	90	149	187	191	101	118
La Playa comunidad (part)	1,498	41.5	61	269	62	90	149	187	191	101	118
Quebrada Larga barrio	1,532	36.6	91	277	71	63	233	221	200	96	90
Río Arriba barrio	138	48.3	3	17	6	11	9	20	16	14	16
Río Cañas barrio	300	45.1	7	37	19	10	35	41	70	22	22
Arecibo Municipio	96,440	38.6	5,297	16,879	4,298	4,954	12,249	12,945	12,334	5,688	6,069
Arecibo barrio-pueblo	8,488	36.6	610	1,553	411	518	988	962	928	446	457
Arecibo zona urbana (part)	8,488	36.6	610	1,553	411	518	988	962	928	446	457
Arenalejos barrio	3,064	39.7	156	538	140	146	369	430	436	158	211
Bajadero comunidad (part)	2,380	39.6	126	403	113	125	295	322	317	119	171
Arrozal barrio	1,445	35.5	56	220	52	110	273	242	188	70	67
Cambalache barrio	40	36.0	3	8	2	1	5	9	4	2	2
Arecibo zona urbana (part)	8	39.0	0	2	1	0	0	4	0	0	1
Carreras barrio	1,226	40.1	51	195	60	71	158	177	186	88	72
Bajadero comunidad (part)	64	39.5	3	14	6	1	6	11	9	2	5
Domingo Ruíz barrio	3,153	40.1	184	502	129	154	394	422	364	194	219
Bajadero comunidad (part)	1,266	42.7	59	198	51	67	140	155	162	81	88
Dominguito barrio	4,895	38.6	252	852	196	243	683	647	636	271	328
Arecibo zona urbana (part)	3,127	38.1	178	539	117	135	465	418	383	163	204
Esperanza barrio	1,882	40.3	108	306	83	102	232	238	308	127	112
Factor barrio	8,001	34.3	541	1,644	313	370	1,225	1,234	999	386	370
Animas comunidad	1,203	43.7	56	189	43	62	133	136	177	89	73

Table 1.
Age and Sex: 2010—Con.

[For information on confidentiality protection, nonsampling error, and definitions, see Selected Appendixes at <www.census.gov/prod/cen2010/cph-1-a.pdf>]

Age—Con			Age and sex						Percent of total population		
			All ages		18 years and over		65 years and over				
65 to 74 years	75 to 84 years	85 years and over	Female	Males per 100 females	Total	Female	Total	Female	Under 18 years	65 years and over	**Puerto Rico Municipio Municipio Subdivision Place**
											Aguas Buenas Municipio—Con.
220	89	33	1,381	92.9	1,985	1,033	342	187	25.5	12.8	Cagüitas barrio
154	72	19	983	101.0	1,540	769	245	124	22.1	12.4	Jagüeyes barrio
174	108	33	1,367	106.2	2,106	1,049	315	149	25.3	11.2	Juan Asencio barrio
305	188	50	1,993	92.8	2,898	1,545	543	320	24.6	14.1	Mula barrio
31	18	4	129	91.5	202	100	53	31	18.2	21.5	Aguas Buenas zona urbana (part)
11	11	9	134	98.5	206	103	31	14	22.6	11.7	Mulita barrio
202	118	31	1,625	96.4	2,388	1,237	351	188	25.2	11.0	Sonadora barrio
5	7	0	45	82.2	65	38	12	9	20.7	14.6	Aguas Buenas zona urbana (part)
613	330	88	4,077	96.4	5,980	3,095	1,031	542	25.3	12.9	Sumidero barrio
100	72	8	439	104.3	713	351	180	91	20.5	20.1	Aguas Buenas zona urbana (part)
68	51	11	505	94.5	726	377	130	66	26.1	13.2	Santa Clara comunidad
2,102	1,120	436	13,331	94.3	19,662	10,263	3,658	2,046	24.1	14.1	Aibonito Municipio
403	260	110	1,879	88.3	2,764	1,514	773	456	21.9	21.8	Aibonito barrio-pueblo
403	260	110	1,879	88.3	2,764	1,514	773	456	21.9	21.8	Aibonito zona urbana (part)
20	10	3	174	120.1	279	129	33	12	27.2	8.6	Algarrobo barrio
205	108	45	1,479	100.5	2,253	1,149	358	200	24.0	12.1	Asomante barrio
108	65	26	743	91.7	1,072	566	199	117	24.7	14.0	Caonillas barrio
0	4	1	7	242.9	20	6	5	2	16.7	20.8	Aibonito zona urbana (part)
63	39	17	508	92.3	732	361	119	54	25.1	12.2	Cuyón barrio
492	263	99	3,562	92.0	5,089	2,668	854	472	25.6	12.5	Llanos barrio
256	111	53	1,516	92.5	2,204	1,150	420	240	24.5	14.4	Aibonito zona urbana (part)
330	167	52	2,118	97.5	3,223	1,651	549	310	23.0	13.1	Pasto barrio
116	69	20	747	102.7	1,155	572	205	114	23.7	13.5	Pastos comunidad
139	51	30	849	103.1	1,306	642	220	122	24.2	12.8	Plata barrio
342	157	54	2,019	91.3	2,944	1,583	553	303	23.8	14.3	Robles barrio
163	77	20	951	85.8	1,379	770	260	157	22.0	14.7	Aibonito zona urbana (part)
2,671	1,194	387	15,032	94.7	22,262	11,652	4,252	2,293	23.9	14.5	Añasco Municipio
101	79	41	487	87.3	731	402	221	133	19.8	24.2	Añasco barrio-pueblo
101	79	41	487	87.3	731	402	221	133	19.8	24.2	Añasco zona urbana (part)
2	1	0	3	100.0	5	2	3	0	16.7	50.0	Añasco Abajo barrio
237	95	33	849	84.9	1,276	702	365	214	18.7	23.2	Añasco Arriba barrio
212	87	28	762	85.0	1,149	634	327	189	18.5	23.2	Añasco zona urbana (part)
79	31	17	429	97.4	651	325	127	60	23.1	15.0	Caguabo barrio
122	49	27	948	97.2	1,366	705	198	101	26.9	10.6	Caracol barrio
233	116	27	1,985	90.4	2,721	1,474	376	211	28.0	9.9	Carreras barrio
1	0	1	12	75.0	17	8	2	2	19.0	9.5	Añasco zona urbana (part)
3	5	1	14	64.3	20	13	9	6	13.0	39.1	Espino comunidad (part)
11	4	0	56	83.9	85	43	15	5	17.5	14.6	Casey Abajo barrio
36	13	5	264	108.0	418	204	54	28	23.9	9.8	Casey Arriba barrio
41	30	7	241	106.2	376	185	78	37	24.3	15.7	Cerro Gordo barrio
40	8	5	177	84.2	263	146	53	26	19.3	16.3	Cidra barrio
74	29	7	312	101.0	498	260	110	53	20.6	17.5	Corcovada barrio
151	65	16	847	92.0	1,292	687	232	122	20.5	14.3	Dagüey barrio
105	47	11	524	89.1	809	441	163	84	18.4	16.4	Añasco zona urbana (part)
150	61	12	748	88.1	1,082	580	223	129	23.1	15.8	Espino barrio
139	56	10	657	89.8	973	521	205	121	22.0	16.4	Espino comunidad (part)
112	57	18	669	89.7	991	530	187	99	21.9	14.7	Hatillo barrio
37	17	5	207	94.2	310	166	59	30	22.9	14.7	La Playa comunidad (part)
48	12	3	382	97.9	519	270	63	35	31.3	8.3	Humatas barrio
478	235	80	2,407	93.5	3,515	1,880	793	442	24.5	17.0	Marías barrio
198	111	34	906	92.2	1,322	732	343	205	24.1	19.7	Añasco zona urbana (part)
205	97	40	1,058	93.7	1,539	810	342	185	24.9	16.7	Las Marías comunidad
76	19	7	278	104.0	442	216	102	50	22.0	18.0	Miraflores barrio
155	49	13	756	104.9	1,179	592	217	105	23.9	14.0	Ovejas barrio
203	89	20	1,422	102.2	2,146	1,062	312	176	25.4	10.9	Piñales barrio
0	0	0	0	(X)	0	0	0	0	(X)	(X)	La Playa comunidad (part)
148	88	34	774	93.5	1,168	605	270	141	22.0	18.0	Playa barrio
148	88	34	774	93.5	1,168	605	270	141	22.0	18.0	La Playa comunidad (part)
129	51	10	786	94.9	1,164	596	190	96	24.0	12.4	Quebrada Larga barrio
20	3	3	64	115.6	118	57	26	11	14.5	18.8	Río Arriba barrio
25	10	2	148	102.7	256	129	37	19	14.7	12.3	Río Cañas barrio
9,037	4,920	1,770	50,047	92.7	74,264	39,271	15,727	8,819	23.0	16.3	Arecibo Municipio
796	586	233	4,584	85.2	6,325	3,517	1,615	975	25.5	19.0	Arecibo barrio-pueblo
796	586	233	4,584	85.2	6,325	3,517	1,615	975	25.5	19.0	Arecibo zona urbana (part)
276	157	47	1,633	87.6	2,370	1,272	480	266	22.7	15.7	Arenalejos barrio
213	137	39	1,283	85.5	1,851	1,006	389	225	22.2	16.3	Bajadero comunidad (part)
104	37	26	570	153.5	1,169	446	167	74	19.1	11.6	Arrozal barrio
3	1	0	20	100.0	29	17	4	3	27.5	10.0	Cambalache barrio
0	0	0	3	166.7	6	3	0	0	25.0	0.0	Arecibo zona urbana (part)
90	61	17	617	98.7	980	488	168	79	20.1	13.7	Carreras barrio
4	3	0	28	128.6	47	21	7	1	26.6	10.9	Bajadero comunidad (part)
329	173	89	1,639	92.4	2,467	1,322	591	346	21.8	18.7	Domingo Ruíz barrio
154	65	46	640	97.8	1,009	528	265	151	20.3	20.9	Bajadero comunidad (part)
457	241	89	2,552	91.8	3,791	2,012	787	433	22.6	16.1	Dominguito barrio
303	161	61	1,659	88.5	2,410	1,296	525	289	22.9	16.8	Arecibo zona urbana (part)
155	84	27	961	95.8	1,468	752	266	138	22.0	14.1	Esperanza barrio
534	263	122	4,196	90.7	5,816	3,144	919	520	27.3	11.5	Factor barrio
123	78	44	631	90.6	958	510	245	144	20.4	20.4	Animas comunidad

Table 1.
Age and Sex: 2010—Con.

[For information on confidentiality protection, nonsampling error, and definitions, see Selected Appendixes at <www.census.gov/prod/cen2010/cph-1-a.pdf>]

Puerto Rico Municipio Municipio Subdivision Place	Total population	Median age	Age								
			Under 5 years	5 to 17 years	18 to 20 years	21 to 24 years	25 to 34 years	35 to 44 years	45 to 54 years	55 to 59 years	60 to 64 years
Arecibo Municipio—Con.											
Garrochales barrio	2,433	36.6	140	444	156	131	283	325	304	141	138
Hato Abajo barrio	19,699	41.6	966	3,133	924	1,036	2,245	2,359	2,417	1,300	1,452
Arecibo zona urbana (part)	19,699	41.6	966	3,133	924	1,036	2,245	2,359	2,417	1,300	1,452
Hato Arriba barrio	8,495	39.8	447	1,415	383	400	1,059	1,142	1,193	479	567
Arecibo zona urbana (part)	8,495	39.8	447	1,415	383	400	1,059	1,142	1,193	479	567
Hato Viejo barrio	2,045	40.3	119	359	88	102	226	252	273	141	138
Islote barrio	5,665	38.8	287	1,031	232	275	720	778	728	334	378
Arecibo zona urbana (part)	2,455	37.5	132	490	103	136	297	314	309	155	164
Miraflores barrio	5,863	37.2	348	1,098	297	298	733	848	760	315	377
Río Arriba barrio	858	37.5	43	168	39	45	107	116	84	47	64
Sabana Hoyos barrio	10,745	37.8	581	1,866	465	602	1,452	1,563	1,447	677	612
La Alianza comunidad	1,947	38.8	131	346	93	103	220	264	263	113	130
Sabana Hoyos comunidad	1,783	41.9	74	313	60	79	194	239	224	145	100
Santana barrio	5,253	38.0	270	969	196	209	718	803	669	313	283
Tanamá barrio	3,190	41.0	135	578	132	141	379	398	410	199	222
Arecibo zona urbana (part)	1,919	40.9	88	338	73	95	219	250	241	131	117
Arroyo Municipio	19,575	35.1	1,369	3,884	911	973	2,631	2,507	2,335	1,163	1,158
Ancones barrio	5,719	32.8	458	1,281	249	252	852	819	676	270	265
Buena Vista comunidad	1,660	38.7	106	295	65	89	201	187	229	118	109
Palmas comunidad (part)	980	42.3	46	175	42	47	106	104	144	65	77
Arroyo barrio-pueblo	1,206	42.8	73	178	55	70	144	108	135	80	73
Arroyo zona urbana (part)	1,206	42.8	73	178	55	70	144	108	135	80	73
Guásimas barrio	4,030	38.3	256	717	159	190	532	488	424	275	312
Arroyo zona urbana (part)	3,470	40.2	198	581	143	164	429	397	379	258	292
Palmas barrio	3,789	31.5	304	856	185	176	567	552	375	192	199
Arroyo zona urbana (part)	1,416	32.5	115	318	66	59	186	182	136	91	99
Palmas comunidad (part)	1,066	27.2	95	253	66	74	140	153	103	37	46
Pitahaya barrio	3,242	38.5	192	593	175	194	354	353	499	237	201
Arroyo zona urbana (part)	304	41.0	21	55	13	11	28	44	37	26	14
Yaurel barrio	1,589	39.5	86	259	88	91	182	187	226	109	108
Yaurel comunidad	1,050	39.1	57	175	60	60	127	108	155	68	78
Barceloneta Municipio	24,816	35.5	1,547	4,773	1,122	1,203	3,591	3,425	2,861	1,343	1,466
Barceloneta barrio-pueblo	435	30.8	19	73	17	26	122	38	40	14	17
Barceloneta zona urbana (part)	435	30.8	19	73	17	26	122	38	40	14	17
Florida Afuera barrio	16,061	35.1	1,061	3,050	675	738	2,488	2,185	1,815	880	995
Barceloneta zona urbana (part)	2,005	44.4	105	298	78	94	230	215	240	146	176
Búfalo comunidad	949	41.7	59	146	36	56	125	90	132	49	65
Imbéry comunidad	3,899	32.8	285	872	170	179	616	541	406	172	207
Tiburones comunidad (part)	1,566	37.4	89	290	71	80	208	201	198	120	104
Garrochales barrio	4,542	37.1	232	927	236	217	523	721	548	230	242
Barceloneta zona urbana (part)	287	41.9	13	53	18	16	25	36	28	13	18
Garrochales comunidad	1,086	43.7	49	174	41	58	107	142	152	80	80
Tiburones comunidad (part)	50	41.0	3	6	5	5	4	3	15	3	1
Palmas Altas barrio	3,778	36.1	235	723	194	222	458	481	458	219	212
Barceloneta zona urbana (part)	1,058	25.9	97	274	61	83	121	108	88	45	39
Barranquitas Municipio	30,318	32.2	2,054	6,303	1,663	2,072	4,047	3,644	4,140	1,689	1,451
Barrancas barrio	5,234	31.0	358	1,147	267	362	766	644	664	309	258
Barranquitas barrio-pueblo	2,695	33.3	194	514	136	209	333	260	324	145	139
Barranquitas zona urbana	2,695	33.3	194	514	136	209	333	260	324	145	139
Cañabón barrio	2,654	33.0	177	530	167	194	316	348	385	170	112
Helechal barrio	4,073	33.6	277	828	220	280	496	469	633	212	211
Honduras barrio	1,823	35.7	107	355	78	122	239	184	284	121	89
Palo Hincado barrio	4,587	31.8	322	994	246	232	688	578	554	236	220
Quebrada Grande barrio	3,217	33.1	221	691	164	217	387	420	433	163	153
Quebradillas barrio	6,035	31.1	398	1,244	385	456	822	741	863	333	269
Bayamón Municipio	208,116	37.9	11,608	35,385	9,304	11,580	28,857	25,650	27,848	12,174	11,375
Bayamón barrio-pueblo	4,746	36.5	365	842	211	271	622	466	651	263	254
Bayamón zona urbana (part)	4,746	36.5	365	842	211	271	622	466	651	263	254
Buena Vista barrio	15,518	36.0	942	2,810	680	821	2,334	1,970	1,960	957	902
Bayamón zona urbana (part)	9,962	35.4	626	1,778	424	554	1,553	1,160	1,135	643	631
Cerro Gordo barrio	31,508	39.6	1,580	5,095	1,451	1,827	4,106	3,724	4,243	1,928	1,860
Bayamón zona urbana (part)	31,508	39.6	1,580	5,095	1,451	1,827	4,106	3,724	4,243	1,928	1,860
Dajaos barrio	2,831	37.1	159	495	142	147	396	323	369	210	178
Guaraguao Abajo barrio	8,123	35.3	447	1,551	413	502	1,119	1,069	1,370	463	400
Bayamón zona urbana (part)	5,244	35.4	280	1,022	258	329	709	701	947	297	223
Guaraguao Arriba barrio	1,832	35.2	118	334	92	110	259	230	260	102	124
Hato Tejas barrio	41,851	39.1	2,222	6,829	1,893	2,300	5,673	5,025	5,557	2,829	2,659
Bayamón zona urbana (part)	41,851	39.1	2,222	6,829	1,893	2,300	5,673	5,025	5,557	2,829	2,659
Juan Sánchez barrio	22,951	36.7	1,160	3,494	956	1,256	4,134	3,257	3,086	1,197	899
Bayamón zona urbana (part)	22,951	36.7	1,160	3,494	956	1,256	4,134	3,257	3,086	1,197	899
Minillas barrio	39,540	39.3	2,314	6,456	1,678	2,252	5,113	4,643	5,391	2,167	1,998
Bayamón zona urbana (part)	39,540	39.3	2,314	6,456	1,678	2,252	5,113	4,643	5,391	2,167	1,998
Nuevo barrio	2,965	35.9	171	591	135	188	364	420	396	202	164
Pájaros barrio	30,194	37.2	1,762	5,768	1,374	1,610	3,803	3,667	3,724	1,548	1,610
Bayamón zona urbana (part)	30,194	37.2	1,762	5,768	1,374	1,610	3,803	3,667	3,724	1,548	1,610
Santa Olaya barrio	6,057	35.3	368	1,120	279	296	934	856	841	308	327
Bayamón zona urbana (part)	0	0.0	0	0	0	0	0	0	0	0	0

Table 1.
Age and Sex: 2010—Con.

[For information on confidentiality protection, nonsampling error, and definitions, see Selected Appendixes at <www.census.gov/prod/cen2010/cph-1-a.pdf>]

Age—Con			Age and sex						Percent of total population		
			All ages		18 years and over		65 years and over				
65 to 74 years	75 to 84 years	85 years and over	Female	Males per 100 females	Total	Female	Total	Female	Under 18 years	65 years and over	**Puerto Rico Municipio Municipio Subdivision Place**
											Arecibo Municipio—Con.
211	119	41	1,204	102.1	1,849	934	371	202	24.0	15.2	Garrochales barrio
2,248	1,225	394	10,612	85.6	15,600	8,622	3,867	2,253	20.8	19.6	Hato Abajo barrio
2,248	1,225	394	10,612	85.6	15,600	8,622	3,867	2,253	20.8	19.6	Arecibo zona urbana (part)
810	456	144	4,411	92.6	6,633	3,486	1,410	773	21.9	16.6	Hato Arriba barrio
810	456	144	4,411	92.6	6,633	3,486	1,410	773	21.9	16.6	Arecibo zona urbana (part)
207	105	35	1,043	96.1	1,567	800	347	179	23.4	17.0	Hato Viejo barrio
523	267	112	2,890	96.0	4,347	2,258	902	482	23.3	15.9	Islote barrio
214	101	40	1,279	91.9	1,833	978	355	184	25.3	14.5	Arecibo zona urbana (part)
496	228	65	2,986	96.3	4,417	2,287	789	403	24.7	13.5	Miraflores barrio
82	50	13	414	107.2	647	328	145	78	24.6	16.9	Río Arriba barrio
901	446	133	5,339	101.3	8,298	4,130	1,480	812	22.8	13.8	Sabana Hoyos barrio
185	73	26	990	96.7	1,470	758	284	157	24.5	14.6	La Alianza comunidad
199	122	34	910	95.9	1,396	719	355	204	21.7	19.9	Sabana Hoyos comunidad
478	248	97	2,765	90.0	4,014	2,170	823	472	23.6	15.7	Santana barrio
337	173	86	1,611	98.0	2,477	1,286	596	331	22.4	18.7	Tanamá barrio
209	110	48	975	96.8	1,493	770	367	207	22.2	19.1	Arecibo zona urbana (part)
1,685	676	283	10,344	89.2	14,322	7,745	2,644	1,455	26.8	13.5	Arroyo Municipio
379	151	67	2,978	92.0	3,980	2,105	597	313	30.4	10.4	Ancones barrio
158	69	34	828	100.5	1,259	626	261	136	24.2	15.7	Buena Vista comunidad
109	49	16	498	96.8	759	390	174	95	22.6	17.8	Palmas comunidad (part)
149	91	50	655	84.1	955	529	290	170	20.8	24.0	Arroyo barrio-pueblo
149	91	50	655	84.1	955	529	290	170	20.8	24.0	Arroyo zona urbana (part)
459	157	61	2,194	83.7	3,057	1,688	677	387	24.1	16.8	Guásimas barrio
428	143	58	1,891	83.5	2,691	1,488	629	362	22.4	18.1	Arroyo zona urbana (part)
244	104	35	2,045	85.3	2,629	1,492	383	210	30.6	10.1	Palmas barrio
109	42	13	817	73.3	983	602	164	100	30.6	11.6	Arroyo zona urbana (part)
59	29	11	551	93.5	718	387	99	52	32.6	9.3	Palmas comunidad (part)
296	103	45	1,684	92.5	2,457	1,312	444	233	24.2	13.7	Pitahaya barrio
30	14	11	170	78.8	228	134	55	28	25.0	18.1	Arroyo zona urbana (part)
158	70	25	788	101.6	1,244	619	253	142	21.7	15.9	Yaurel barrio
100	49	13	523	100.8	818	412	162	90	22.1	15.4	Yaurel comunidad
2,036	1,062	387	12,879	92.7	18,496	9,779	3,485	1,891	25.5	14.0	Barceloneta Municipio
39	23	7	225	93.3	343	181	69	36	21.1	15.9	Barceloneta barrio-pueblo
39	23	7	225	93.3	343	181	69	36	21.1	15.9	Barceloneta zona urbana (part)
1,280	661	233	8,337	92.6	11,950	6,312	2,174	1,167	25.6	13.5	Florida Afuera barrio
250	126	47	1,032	94.3	1,602	840	423	221	20.1	21.1	Barceloneta zona urbana (part)
111	58	22	482	96.9	744	380	191	102	21.6	20.1	Búfalo comunidad
264	137	50	2,090	86.6	2,742	1,523	451	243	29.7	11.6	Imbéry comunidad
127	59	19	796	96.7	1,187	627	205	120	24.2	13.1	Tiburones comunidad (part)
389	199	78	2,345	93.7	3,383	1,780	666	362	25.5	14.7	Garrochales barrio
41	20	6	146	96.6	221	118	67	35	23.0	23.3	Barceloneta zona urbana (part)
125	52	26	558	94.6	863	441	203	110	20.5	18.7	Garrochales comunidad
3	2	0	26	92.3	41	21	5	1	18.0	10.0	Tiburones comunidad (part)
328	179	69	1,972	91.6	2,820	1,506	576	326	25.4	15.2	Palmas Altas barrio
71	49	22	573	84.6	687	391	142	95	35.1	13.4	Barceloneta zona urbana (part)
1,892	985	378	15,376	97.2	21,961	11,294	3,255	1,801	27.6	10.7	Barranquitas Municipio
283	137	39	2,645	97.9	3,729	1,882	459	248	28.8	8.8	Barrancas barrio
213	156	72	1,387	94.3	1,987	1,044	441	283	26.3	16.4	Barranquitas barrio-pueblo
213	156	72	1,387	94.3	1,987	1,044	441	283	26.3	16.4	Barranquitas zona urbana
163	64	28	1,303	103.7	1,947	977	255	128	26.6	9.6	Cañabón barrio
281	126	40	2,095	94.4	2,968	1,544	447	253	27.1	11.0	Helechal barrio
133	74	37	954	91.1	1,361	735	244	146	25.3	13.4	Honduras barrio
308	141	68	2,370	93.5	3,271	1,706	517	277	28.7	11.3	Palo Hincado barrio
213	112	43	1,615	99.2	2,305	1,193	368	190	28.3	11.4	Quebrada Grande barrio
298	175	51	3,007	100.7	4,393	2,213	524	276	27.2	8.7	Quebradillas barrio
18,643	11,843	3,849	109,256	90.5	161,123	86,578	34,335	20,080	22.6	16.5	Bayamón Municipio
427	245	129	2,520	88.3	3,539	1,910	801	479	25.4	16.9	Bayamón barrio-pueblo
427	245	129	2,520	88.3	3,539	1,910	801	479	25.4	16.9	Bayamón zona urbana (part)
1,153	753	236	7,986	94.3	11,766	6,265	2,142	1,187	24.2	13.8	Buena Vista barrio
790	505	163	5,234	90.3	7,558	4,153	1,458	834	24.1	14.6	Bayamón zona urbana (part)
3,009	2,006	679	16,734	88.3	24,833	13,511	5,694	3,359	21.2	18.1	Cerro Gordo barrio
3,009	2,006	679	16,734	88.3	24,833	13,511	5,694	3,359	21.2	18.1	Bayamón zona urbana (part)
263	106	43	1,421	99.2	2,177	1,089	412	192	23.1	14.6	Dajaos barrio
503	213	73	4,169	94.8	6,125	3,211	789	424	24.6	9.7	Guaraguao Abajo barrio
306	130	42	2,752	90.6	3,942	2,122	478	259	24.8	9.1	Bayamón zona urbana (part)
143	46	14	859	113.3	1,380	647	203	92	24.7	11.1	Guaraguao Arriba barrio
3,893	2,223	748	22,357	87.2	32,800	17,976	6,864	4,000	21.6	16.4	Hato Tejas barrio
3,893	2,223	748	22,357	87.2	32,800	17,976	6,864	4,000	21.6	16.4	Bayamón zona urbana (part)
1,727	1,366	419	11,298	103.1	18,297	9,019	3,512	2,214	20.3	15.3	Juan Sánchez barrio
1,727	1,366	419	11,298	103.1	18,297	9,019	3,512	2,214	20.3	15.3	Bayamón zona urbana (part)
3,883	2,770	875	21,136	87.1	30,770	16,949	7,528	4,440	22.2	19.0	Minillas barrio
3,883	2,770	875	21,136	87.1	30,770	16,949	7,528	4,440	22.2	19.0	Bayamón zona urbana (part)
203	88	43	1,461	102.9	2,203	1,102	334	163	25.7	11.3	Nuevo barrio
2,971	1,822	535	16,282	85.4	22,664	12,586	5,328	3,167	24.9	17.6	Pájaros barrio
2,971	1,822	535	16,282	85.4	22,664	12,586	5,328	3,167	24.9	17.6	Bayamón zona urbana (part)
468	205	55	3,033	99.7	4,569	2,313	728	363	24.6	12.0	Santa Olaya barrio
0	0	0	0	(X)	0	0	0	0	(X)	(X)	Bayamón zona urbana (part)

Table 1.
Age and Sex: 2010—Con.

[For information on confidentiality protection, nonsampling error, and definitions, see Selected Appendixes at <www.census.gov/prod/cen2010/cph-1-a.pdf>]

Puerto Rico Municipio Municipio Subdivision Place	Total population	Median age	Age								
			Under 5 years	5 to 17 years	18 to 20 years	21 to 24 years	25 to 34 years	35 to 44 years	45 to 54 years	55 to 59 years	60 to 64 years
Cabo Rojo Municipio	50,917	39.3	2,971	8,934	2,074	2,280	6,009	7,291	6,042	3,032	3,336
Bajura barrio	2,423	41.4	108	410	95	90	268	357	279	150	158
Cabo Rojo zona urbana (part)	1,190	44.4	50	187	53	43	125	146	156	89	87
Monte Grande comunidad (part)	885	36.9	48	181	34	29	112	166	93	52	50
Boquerón barrio	5,373	45.0	259	788	195	248	556	640	696	345	398
Boquerón comunidad (part)	1,742	45.6	81	220	71	79	208	197	230	104	131
El Combate comunidad	423	52.6	10	52	15	9	32	44	61	46	35
Cabo Rojo barrio-pueblo	1,078	48.3	49	151	34	59	105	97	123	56	81
Cabo Rojo zona urbana (part)	1,078	48.3	49	151	34	59	105	97	123	56	81
Guanajibo barrio	4,905	37.2	309	915	183	202	641	827	601	282	329
Llanos Costa barrio	3,571	41.5	189	621	147	155	397	445	482	234	244
Pole Ojea comunidad	1,695	40.0	102	318	66	90	179	194	215	108	136
Llanos Tuna barrio	6,183	40.8	349	986	243	299	725	826	699	402	449
Betances comunidad	876	49.1	45	119	33	36	98	76	116	58	72
Miradero barrio	15,521	37.9	889	2,989	687	695	1,786	2,515	1,856	880	907
Cabo Rojo zona urbana (part)	3,516	47.3	111	504	156	144	336	400	402	246	307
Puerto Real comunidad	5,983	34.5	371	1,334	294	309	736	1,005	731	323	291
Monte Grande barrio	7,227	35.4	575	1,348	296	311	1,043	980	738	378	404
Cabo Rojo zona urbana (part)	3,177	33.6	299	581	127	155	506	408	298	141	148
Monte Grande comunidad (part)	1,915	34.9	143	391	74	65	290	322	188	91	96
Pedernales barrio	4,636	42.5	244	726	194	221	488	604	568	305	366
Boquerón comunidad (part)	281	54.6	7	33	6	15	16	29	38	32	33
Cabo Rojo zona urbana (part)	842	42.0	30	162	32	21	82	137	97	54	60
Caguas Municipio	142,893	37.3	8,572	25,970	6,286	7,448	18,799	19,199	18,798	8,376	8,142
Bairoa barrio	19,258	37.0	1,200	3,654	855	980	2,414	2,674	2,607	1,290	1,168
Bairoa La Vienticinco comunidad	399	34.7	24	61	19	27	70	56	45	28	20
Caguas zona urbana (part)	12,863	37.5	771	2,280	598	733	1,687	1,490	1,783	916	856
Las Carolinas comunidad	2,570	36.8	143	498	130	136	317	341	328	168	156
Beatriz barrio	4,353	37.6	271	783	210	232	556	512	653	353	249
Los Panes comunidad	267	40.2	6	48	7	24	31	36	46	18	20
Borinquen barrio	7,953	33.7	536	1,600	307	369	1,345	1,058	1,042	467	379
Parcelas Viejas Borinquen comunidad	677	43.6	33	111	22	30	78	81	109	33	38
Caguas barrio-pueblo	22,406	40.7	1,284	3,778	941	1,133	2,675	2,529	2,643	1,220	1,373
Caguas zona urbana (part)	22,406	40.7	1,284	3,778	941	1,133	2,675	2,529	2,643	1,220	1,373
Cañabón barrio	11,310	34.5	790	2,372	482	507	1,632	2,220	1,561	530	446
Caguas zona urbana (part)	3,855	35.2	199	736	177	209	590	561	518	252	213
Hacienda San Jose comunidad	3,531	34.1	289	945	136	119	366	938	482	90	77
Los Prados comunidad	2,129	33.2	222	382	57	59	470	456	220	82	75
Cañaboncito barrio	27,464	37.5	1,615	4,771	1,184	1,441	3,840	3,669	3,407	1,521	1,631
Caguas zona urbana (part)	18,127	38.0	1,059	3,109	733	933	2,552	2,298	2,053	955	1,144
Río Cañas barrio	9,683	40.6	506	1,686	443	525	1,074	1,255	1,539	657	599
La Liga comunidad	281	42.4	27	37	11	17	26	31	44	17	19
San Antonio barrio	2,224	40.2	123	349	89	136	263	306	323	147	151
San Salvador barrio	3,089	38.3	174	542	123	202	392	354	463	221	200
Tomás de Castro barrio	19,414	37.5	1,045	3,454	946	1,070	2,522	2,709	2,652	1,142	1,086
Caguas zona urbana (part)	12,253	37.4	642	2,077	611	723	1,675	1,550	1,514	738	776
Turabo barrio	15,739	36.1	1,028	2,981	706	853	2,086	1,913	1,908	828	860
Caguas zona urbana (part)	12,739	36.1	850	2,407	555	673	1,709	1,553	1,467	642	685
Camuy Municipio	35,159	37.2	1,998	6,660	1,571	1,750	4,615	4,846	4,577	2,141	2,159
Abra Honda barrio	1,943	38.1	90	359	76	101	269	238	217	128	157
Camuy barrio-pueblo	3,354	42.8	175	518	150	167	390	369	427	218	236
Camuy zona urbana (part)	3,354	42.8	175	518	150	167	390	369	427	218	236
Camuy Arriba barrio	3,290	36.6	186	681	150	161	392	515	442	198	186
Piedra Gorda comunidad (part)	1,344	35.2	81	284	69	67	168	200	186	75	69
Cibao barrio	1,374	36.0	76	280	51	85	184	172	183	85	90
Ciénagas barrio	1,554	35.8	74	305	80	95	201	214	197	107	101
Alianza comunidad (part)	301	34.5	19	54	17	22	43	37	39	22	17
Membrillo barrio	3,459	35.2	215	722	131	142	505	544	415	183	168
Piedra Gorda barrio	1,846	35.0	133	361	75	84	270	251	233	116	91
Piedra Gorda comunidad (part)	593	33.1	37	130	31	28	85	82	80	44	18
Puente barrio	6,876	35.4	424	1,396	321	341	923	1,030	874	348	372
Camuy zona urbana (part)	350	38.5	16	75	14	15	39	59	44	12	21
Puertos barrio	1,330	36.5	82	248	77	52	185	173	173	107	66
Quebrada barrio	3,813	39.0	214	631	169	201	511	479	520	249	285
Quebrada comunidad	995	40.7	48	160	44	57	111	125	143	70	85
Santiago barrio	428	38.8	21	73	24	34	46	55	70	27	29
Yeguada barrio	2,581	37.9	137	487	109	129	325	359	374	176	144
Zanja barrio	3,311	38.6	171	599	158	158	414	447	452	199	234
Alianza comunidad (part)	2,268	39.5	112	414	116	97	266	307	288	139	172
Canóvanas Municipio	47,648	35.5	3,203	9,516	2,283	2,518	5,977	6,951	6,230	2,606	2,615
Canóvanas barrio	22,420	34.0	1,630	4,766	1,138	1,105	2,969	3,605	2,773	1,057	1,073
Canóvanas zona urbana (part)	3,237	38.6	169	577	146	158	419	422	374	126	212
San Isidro comunidad	6,828	34.7	442	1,349	399	412	836	888	823	407	401
Canóvanas barrio-pueblo	4,060	36.1	248	823	189	239	477	598	532	215	204
Canóvanas zona urbana (part)	4,060	36.1	248	823	189	239	477	598	532	215	204
Cubuy barrio	1,841	39.1	113	317	88	142	190	205	261	120	130
Benítez comunidad (part)	743	35.9	51	137	41	64	73	82	100	32	65
Hato Puerco barrio	7,379	37.7	442	1,351	314	401	922	949	1,015	466	488
Campo Rico comunidad	3,006	35.6	195	558	147	177	397	359	416	184	171

Table 1.
Age and Sex: 2010—Con.

[For information on confidentiality protection, nonsampling error, and definitions, see Selected Appendixes at <www.census.gov/prod/cen2010/cph-1-a.pdf>]

Age—Con			Age and sex						Percent of total population		
			All ages		18 years and over		65 years and over				**Puerto Rico** **Municipio** **Municipio Subdivision** **Place**
65 to 74 years	75 to 84 years	85 years and over	Female	Males per 100 females	Total	Female	Total	Female	Under 18 years	65 years and over	
5,150	2,791	1,007	26,530	91.9	39,012	20,698	8,948	4,899	23.4	17.6	Cabo Rojo Municipio
292	148	68	1,268	91.1	1,905	1,019	508	289	21.4	21.0	Bajura barrio
158	74	22	652	82.5	953	528	254	163	19.9	21.3	Cabo Rojo zona urbana (part)
76	25	19	429	106.3	656	335	120	53	25.9	13.6	Monte Grande comunidad (part)
694	403	151	2,812	91.1	4,326	2,290	1,248	675	19.5	23.2	Boquerón barrio
232	132	57	920	89.3	1,441	756	421	228	17.3	24.2	Boquerón comunidad (part)
72	40	7	211	100.5	361	184	119	62	14.7	28.1	El Combate comunidad
143	112	68	584	84.6	878	491	323	200	18.6	30.0	Cabo Rojo barrio-pueblo
143	112	68	584	84.6	878	491	323	200	18.6	30.0	Cabo Rojo zona urbana (part)
391	171	54	2,544	92.8	3,681	1,925	616	328	25.0	12.6	Guanajibo barrio
402	194	61	1,838	94.3	2,761	1,456	657	352	22.7	18.4	Llanos Costa barrio
175	81	31	847	100.1	1,275	657	287	152	24.8	16.9	Pole Ojea comunidad
710	370	125	3,154	96.0	4,848	2,494	1,205	653	21.6	19.5	Llanos Tuna barrio
130	65	28	441	98.6	712	354	223	120	18.7	25.5	Betances comunidad
1,362	729	226	8,151	90.4	11,643	6,230	2,317	1,292	25.0	14.9	Miradero barrio
499	312	99	1,911	84.0	2,901	1,608	910	544	17.5	25.9	Cabo Rojo zona urbana (part)
391	149	49	3,077	94.4	4,278	2,242	589	300	28.5	9.8	Puerto Real comunidad
620	371	163	3,783	91.0	5,304	2,883	1,154	610	26.6	16.0	Monte Grande barrio
246	199	69	1,702	86.7	2,297	1,291	514	291	27.7	16.2	Cabo Rojo zona urbana (part)
144	65	46	987	94.0	1,381	738	255	119	27.9	13.3	Monte Grande comunidad (part)
536	293	91	2,396	93.5	3,666	1,910	920	500	20.9	19.8	Pedernales barrio
43	25	4	145	93.8	241	128	72	35	14.2	25.6	Boquerón comunidad (part)
88	60	19	456	84.6	650	354	167	102	22.8	19.8	Cabo Rojo zona urbana (part)
12,174	6,640	2,489	75,749	88.6	108,351	58,842	21,303	12,475	24.2	14.9	Caguas Municipio
1,530	666	220	10,267	87.6	14,404	7,891	2,416	1,349	25.2	12.5	Bairoa barrio
35	8	6	197	102.5	314	148	49	31	21.3	12.3	Bairoa La Vienticinco comunidad
1,101	486	162	7,042	82.7	9,812	5,542	1,749	994	23.7	13.6	Caguas zona urbana (part)
214	99	40	1,313	95.7	1,929	1,001	353	195	24.9	13.7	Las Carolinas comunidad
309	155	70	2,192	98.6	3,299	1,670	534	286	24.2	12.3	Beatriz barrio
14	10	7	129	107.0	213	101	31	18	20.2	11.6	Los Panes comunidad
530	221	99	4,010	98.3	5,817	2,990	850	472	26.9	10.7	Borinquen barrio
75	45	22	358	89.1	533	286	142	85	21.3	21.0	Parcelas Viejas Borinquen comunidad
2,463	1,688	679	12,273	82.6	17,344	9,836	4,830	3,003	22.6	21.6	Caguas barrio-pueblo
2,463	1,688	679	12,273	82.6	17,344	9,836	4,830	3,003	22.6	21.6	Caguas zona urbana (part)
487	209	74	5,921	91.0	8,148	4,330	770	433	28.0	6.8	Cañabón barrio
250	117	33	2,084	85.0	2,920	1,617	400	239	24.3	10.4	Caguas zona urbana (part)
52	24	13	1,777	98.7	2,297	1,170	89	46	34.9	2.5	Hacienda San Jose comunidad
70	26	10	1,128	88.7	1,525	813	106	57	28.4	5.0	Los Prados comunidad
2,557	1,357	471	14,651	87.5	21,078	11,490	4,385	2,569	23.3	16.0	Cañaboncito barrio
1,933	1,039	319	9,949	82.2	13,959	7,865	3,291	1,970	23.0	18.2	Caguas zona urbana (part)
854	385	160	4,931	96.4	7,491	3,858	1,399	742	22.6	14.4	Río Cañas barrio
31	17	4	144	95.1	217	108	52	30	22.8	18.5	La Liga comunidad
200	94	43	1,136	95.8	1,752	897	337	182	21.2	15.2	San Antonio barrio
262	102	54	1,492	107.0	2,373	1,158	418	213	23.2	13.5	San Salvador barrio
1,569	925	294	10,289	88.7	14,915	8,108	2,788	1,641	23.2	14.4	Tomás de Castro barrio
1,095	653	199	6,642	84.5	9,534	5,306	1,947	1,173	22.2	15.9	Caguas zona urbana (part)
1,413	838	325	8,587	83.3	11,730	6,614	2,576	1,585	25.5	16.4	Turabo barrio
1,180	738	280	7,040	81.0	9,482	5,439	2,198	1,377	25.6	17.3	Caguas zona urbana (part)
2,907	1,395	540	18,122	94.0	26,501	13,895	4,842	2,632	24.6	13.8	Camuy Municipio
182	80	46	990	96.3	1,494	783	308	170	23.1	15.9	Abra Honda barrio
393	226	85	1,771	89.4	2,661	1,436	704	420	20.7	21.0	Camuy barrio-pueblo
393	226	85	1,771	89.4	2,661	1,436	704	420	20.7	21.0	Camuy zona urbana (part)
249	91	39	1,681	95.7	2,423	1,245	379	204	26.4	11.5	Camuy Arriba barrio
94	30	21	692	94.2	979	501	145	82	27.2	10.8	Piedra Gorda comunidad (part)
105	46	17	696	97.4	1,018	504	168	86	25.9	12.2	Cibao barrio
108	51	21	797	95.0	1,175	619	180	100	24.4	11.6	Ciénagas barrio
15	14	2	158	90.5	228	118	31	17	24.3	10.3	Alianza comunidad (part)
227	146	61	1,753	97.3	2,522	1,320	434	218	27.1	12.5	Membrillo barrio
128	73	31	927	99.1	1,352	696	232	125	26.8	12.6	Piedra Gorda barrio
33	19	6	301	97.0	426	219	58	31	28.2	9.8	Piedra Gorda comunidad (part)
544	227	76	3,677	87.0	5,056	2,744	847	462	26.5	12.3	Puente barrio
34	15	6	178	96.6	259	129	55	32	26.0	15.7	Camuy zona urbana (part)
92	56	19	680	95.6	1,000	517	167	95	24.8	12.6	Puertos barrio
318	177	59	1,916	99.0	2,968	1,508	554	274	22.2	14.5	Quebrada barrio
88	49	15	519	91.7	787	417	152	78	20.9	15.3	Quebrada comunidad
25	18	6	200	114.0	334	157	49	28	22.0	11.4	Santiago barrio
227	77	37	1,327	94.5	1,957	1,018	341	186	24.2	13.2	Yeguada barrio
309	127	43	1,707	94.0	2,541	1,348	479	264	23.3	14.5	Zanja barrio
234	89	34	1,195	89.8	1,742	946	357	202	23.2	15.7	Alianza comunidad (part)
3,561	1,591	597	24,492	94.5	34,929	18,352	5,749	3,067	26.7	12.1	Canóvanas Municipio
1,526	584	194	11,611	93.1	16,024	8,517	2,304	1,256	28.5	10.3	Canóvanas barrio
416	176	42	1,736	86.5	2,491	1,392	634	364	23.0	19.6	Canóvanas zona urbana (part)
559	232	80	3,587	90.4	5,037	2,709	871	478	26.2	12.8	San Isidro comunidad
279	181	75	2,199	84.6	2,989	1,702	535	329	26.4	13.2	Canóvanas barrio-pueblo
279	181	75	2,199	84.6	2,989	1,702	535	329	26.4	13.2	Canóvanas zona urbana (part)
175	72	28	903	103.9	1,411	718	275	137	23.4	14.9	Cubuy barrio
59	28	11	359	107.0	555	286	98	45	25.3	13.2	Benítez comunidad (part)
598	319	114	3,674	100.8	5,586	2,796	1,031	497	24.3	14.0	Hato Puerco barrio
227	130	45	1,492	101.5	2,253	1,124	402	194	25.0	13.4	Campo Rico comunidad

Table 1.
Age and Sex: 2010—Con.

[For information on confidentiality protection, nonsampling error, and definitions, see Selected Appendixes at <www.census.gov/prod/cen2010/cph-1-a.pdf>]

Puerto Rico Municipio Municipio Subdivision Place	Total population	Median age	Age: Under 5 years	5 to 17 years	18 to 20 years	21 to 24 years	25 to 34 years	35 to 44 years	45 to 54 years	55 to 59 years	60 to 64 years
Canóvanas Municipio—Con.											
Lomas barrio	5,336	40.1	332	898	223	272	651	642	765	328	373
Benítez comunidad (part)	666	40.0	46	106	29	32	87	70	103	46	43
Lomas comunidad	956	43.8	69	135	37	32	108	116	158	54	63
Torrecilla Alta barrio	6,612	35.6	438	1,361	331	359	768	952	884	420	347
Santa Bárbara comunidad	4,622	36.9	317	873	237	261	528	570	610	313	282
Carolina Municipio	176,762	38.1	10,030	30,673	7,939	8,919	23,620	23,435	22,276	10,399	10,866
Barrazas barrio	4,301	35.6	263	877	196	208	572	622	459	240	281
Buena Vista barrio	29,303	39.2	1,517	4,992	1,361	1,496	3,685	3,683	3,459	1,840	2,167
Carolina zona urbana (part)	29,223	39.2	1,513	4,969	1,356	1,491	3,673	3,667	3,451	1,836	2,166
Cacao barrio	4,214	38.3	214	832	186	203	476	635	552	259	246
Carolina zona urbana (part)	0	0.0	0	0	0	0	0	0	0	0	0
Cangrejo Arriba barrio	17,041	45.6	692	1,903	541	706	2,263	2,255	2,482	1,277	1,289
Carolina zona urbana (part)	17,041	45.6	692	1,903	541	706	2,263	2,255	2,482	1,277	1,289
Canovanillas barrio	11,681	36.1	700	2,221	554	587	1,568	1,734	1,632	708	685
Carolina zona urbana (part)	9,589	35.9	571	1,862	456	464	1,305	1,491	1,329	576	548
Carolina barrio-pueblo	1,201	33.7	76	249	55	67	175	158	130	66	60
Carolina zona urbana (part)	1,201	33.7	76	249	55	67	175	158	130	66	60
Carruzos barrio	2,506	36.3	153	467	121	139	335	298	290	164	163
Cedro barrio	1,943	37.5	93	341	95	114	260	255	279	109	102
Martín González barrio	24,662	35.2	1,538	4,546	1,120	1,263	3,789	3,343	3,098	1,380	1,374
Carolina zona urbana (part)	24,662	35.2	1,538	4,546	1,120	1,263	3,789	3,343	3,098	1,380	1,374
Sabana Abajo barrio	55,600	38.6	3,170	9,725	2,640	2,909	7,043	6,847	6,777	2,974	3,137
Carolina zona urbana (part)	55,600	38.6	3,170	9,725	2,640	2,909	7,043	6,847	6,777	2,974	3,137
San Antón barrio	13,578	34.9	1,041	2,467	517	658	2,138	2,172	1,600	671	725
Carolina zona urbana (part)	13,578	34.9	1,041	2,467	517	658	2,138	2,172	1,600	671	725
Santa Cruz barrio	1,927	39.5	97	351	109	92	209	262	234	154	126
Trujillo Bajo barrio	8,805	36.9	476	1,702	444	477	1,107	1,171	1,284	557	511
Carolina zona urbana (part)	6,938	37.4	381	1,299	343	378	874	869	981	449	437
Cataño Municipio	28,140	35.1	1,739	5,447	1,416	1,775	3,651	3,206	3,904	1,814	1,551
Cataño barrio-pueblo	4,283	42.6	229	675	190	226	512	425	573	303	279
Cataño zona urbana (part)	4,283	42.6	229	675	190	226	512	425	573	303	279
Palmas barrio	23,857	34.0	1,510	4,772	1,226	1,549	3,139	2,781	3,331	1,511	1,272
Cataño zona urbana (part)	23,857	34.0	1,510	4,772	1,226	1,549	3,139	2,781	3,331	1,511	1,272
Cayey Municipio	48,119	37.4	2,783	8,634	2,325	2,666	6,240	6,189	6,421	2,962	2,965
Beatriz barrio	3,027	35.4	178	617	127	118	453	481	373	182	142
Cayey barrio-pueblo	15,298	39.3	879	2,523	770	908	1,917	1,631	1,844	842	992
Cayey zona urbana (part)	15,035	39.3	871	2,473	754	888	1,887	1,592	1,801	830	966
Cedro barrio	372	39.9	17	59	31	16	48	55	59	27	18
Cercadillo barrio	820	36.3	49	180	42	43	83	124	122	50	43
Culebras Alto barrio	252	37.0	17	47	5	14	40	30	35	20	15
Culebras Bajo barrio	238	36.0	16	56	7	7	28	34	31	10	13
Farallón barrio	451	33.9	25	84	37	34	50	61	63	21	27
Guavate barrio	1,870	39.7	103	316	93	124	193	271	238	136	156
Jájome Alto barrio	641	37.3	32	126	37	23	80	88	81	52	39
Jájome Bajo barrio	519	35.8	17	126	26	24	61	71	72	33	31
Lapa barrio	186	44.5	11	23	6	14	14	25	25	12	18
Matón Abajo barrio	926	40.8	53	155	39	53	116	97	145	78	60
Matón Arriba barrio	961	38.8	72	137	51	61	117	119	154	55	60
Monte Llano barrio	3,302	37.3	175	618	171	184	396	491	477	227	184
Cayey zona urbana (part)	534	33.8	37	94	30	40	75	65	63	41	34
Pasto Viejo barrio	555	40.6	30	101	31	29	59	73	82	30	24
Pedro Avila barrio	125	42.5	10	15	3	9	12	19	14	10	8
Piedras barrio	195	30.1	12	59	7	8	29	23	27	13	4
Quebrada Arriba barrio	1,451	37.3	86	285	59	71	183	196	188	100	98
Rincón barrio	6,764	36.8	347	1,309	319	362	858	961	1,057	426	404
Sumido barrio	802	36.2	37	166	42	47	98	105	113	51	58
Toíta barrio	5,281	36.3	331	899	254	328	761	613	708	352	340
Cayey zona urbana (part)	1,111	36.7	67	207	51	54	158	141	136	64	75
Vegas barrio	4,083	35.3	286	733	168	189	644	621	513	235	231
G. L. García comunidad	1,751	37.6	108	290	84	89	246	225	233	109	127
Ceiba Municipio	13,631	37.7	803	2,550	604	696	1,662	1,815	1,582	750	955
Ceiba barrio-pueblo	3,677	33.7	243	794	165	185	518	489	352	147	213
Ceiba zona urbana (part)	3,677	33.7	243	794	165	185	518	489	352	147	213
Chupacallos barrio	2,036	42.4	104	312	106	99	214	246	265	119	160
Aguas Claras comunidad (part)	1,558	41.0	83	252	79	75	173	190	180	83	112
Ceiba zona urbana (part)	46	39.0	2	6	2	4	6	5	6	3	5
Daguao barrio	235	41.1	13	38	10	11	25	28	27	18	17
Guayacán barrio	2	53.5	0	0	0	0	0	0	1	1	0
Machos barrio	3,567	39.8	208	619	157	169	387	527	458	219	263
Aguas Claras comunidad (part)	175	46.2	11	25	6	9	12	19	26	9	13
Ceiba zona urbana (part)	1,910	39.8	101	352	87	93	208	260	208	133	159
Quebrada Seca barrio	1,415	37.9	80	252	68	67	176	191	149	103	102
Aguas Claras comunidad (part)	1,273	37.6	73	224	66	64	159	166	122	90	93
Río Abajo barrio	884	41.1	44	151	32	58	97	116	127	45	61
Saco barrio	1,815	34.7	111	384	66	107	245	218	203	98	139

Table 1.
Age and Sex: 2010—Con.

[For information on confidentiality protection, nonsampling error, and definitions, see Selected Appendixes at <www.census.gov/prod/cen2010/cph-1-a.pdf>]

Age—Con			Age and sex						Percent of total population		
			All ages		18 years and over		65 years and over				**Puerto Rico** **Municipio** **Municipio Subdivision** **Place**
65 to 74 years	75 to 84 years	85 years and over	Female	Males per 100 females	Total	Female	Total	Female	Under 18 years	65 years and over	
											Canóvanas Municipio—Con.
509	225	118	2,706	97.2	4,106	2,092	852	448	23.1	16.0	Lomas barrio
63	28	13	345	93.0	514	270	104	54	22.8	15.6	Benítez comunidad (part)
112	58	14	491	94.7	752	385	184	100	21.3	19.2	Lomas comunidad
474	210	68	3,399	94.5	4,813	2,527	752	400	27.2	11.4	Torrecilla Alta barrio
386	191	54	2,370	95.0	3,432	1,801	631	334	25.7	13.7	Santa Bárbara comunidad
16,633	8,934	3,038	94,898	86.3	136,059	75,052	28,605	16,776	23.0	16.2	Carolina Municipio
367	154	62	2,223	93.5	3,161	1,665	583	305	26.5	13.6	Barrazas barrio
3,141	1,482	480	15,727	86.3	22,794	12,598	5,103	2,970	22.2	17.4	Buena Vista barrio
3,139	1,482	480	15,692	86.2	22,741	12,573	5,101	2,970	22.2	17.5	Carolina zona urbana (part)
371	186	54	2,143	96.6	3,168	1,644	611	321	24.8	14.5	Cacao barrio
0	0	0	0	(X)	0	0	0	0	(X)	(X)	Carolina zona urbana (part)
1,830	1,343	460	9,176	85.7	14,446	7,820	3,633	2,118	15.2	21.3	Cangrejo Arriba barrio
1,830	1,343	460	9,176	85.7	14,446	7,820	3,633	2,118	15.2	21.3	Carolina zona urbana (part)
828	337	127	6,167	89.4	8,760	4,734	1,292	727	25.0	11.1	Canovanillas barrio
644	245	98	5,097	88.1	7,156	3,910	987	568	25.4	10.3	Carolina zona urbana (part)
88	50	27	625	92.2	876	471	165	105	27.1	13.7	Carolina barrio-pueblo
88	50	27	625	92.2	876	471	165	105	27.1	13.7	Carolina zona urbana (part)
220	129	27	1,288	94.6	1,886	974	376	201	24.7	15.0	Carruzos barrio
193	84	18	1,024	89.7	1,509	787	295	146	22.3	15.2	Cedro barrio
1,956	939	316	13,402	84.0	18,578	10,384	3,211	1,940	24.7	13.0	Martín González barrio
1,956	939	316	13,402	84.0	18,578	10,384	3,211	1,940	24.7	13.0	Carolina zona urbana (part)
5,873	3,347	1,158	30,164	84.3	42,705	23,975	10,378	6,277	23.2	18.7	Sabana Abajo barrio
5,873	3,347	1,158	30,164	84.3	42,705	23,975	10,378	6,277	23.2	18.7	Carolina zona urbana (part)
944	477	168	7,317	85.6	10,070	5,637	1,589	897	25.8	11.7	San Antón barrio
944	477	168	7,317	85.6	10,070	5,637	1,589	897	25.8	11.7	Carolina zona urbana (part)
176	93	24	953	102.2	1,479	733	293	141	23.2	15.2	Santa Cruz barrio
646	313	117	4,689	87.8	6,627	3,630	1,076	628	24.7	12.2	Trujillo Bajo barrio
558	266	103	3,704	87.3	5,258	2,897	927	547	24.2	13.4	Carolina zona urbana (part)
2,051	1,164	422	14,809	90.0	20,954	11,268	3,637	2,092	25.5	12.9	Cataño Municipio
471	274	126	2,191	95.5	3,379	1,728	871	484	21.1	20.3	Cataño barrio-pueblo
471	274	126	2,191	95.5	3,379	1,728	871	484	21.1	20.3	Cataño zona urbana (part)
1,580	890	296	12,618	89.1	17,575	9,540	2,766	1,608	26.3	11.6	Palmas barrio
1,580	890	296	12,618	89.1	17,575	9,540	2,766	1,608	26.3	11.6	Cataño zona urbana (part)
4,003	2,152	779	24,845	93.7	36,702	19,308	6,934	3,824	23.7	14.4	Cayey Municipio
224	98	34	1,553	94.9	2,232	1,172	356	185	26.3	11.8	Beatriz barrio
1,580	1,045	367	8,259	85.2	11,896	6,589	2,992	1,784	22.2	19.6	Cayey barrio-pueblo
1,569	1,037	367	8,130	84.9	11,691	6,483	2,973	1,776	22.2	19.8	Cayey zona urbana (part)
26	10	6	180	106.7	296	147	42	26	20.4	11.3	Cedro barrio
50	26	8	382	114.7	591	277	84	31	27.9	10.2	Cercadillo barrio
12	10	7	113	123.0	188	88	29	18	25.4	11.5	Culebras Alto barrio
19	11	6	124	91.9	166	85	36	17	30.3	15.1	Culebras Bajo barrio
33	13	3	232	94.4	342	180	49	22	24.2	10.9	Farallón barrio
178	42	20	935	100.0	1,451	731	240	104	22.4	12.8	Guavate barrio
57	19	7	314	104.1	483	240	83	37	24.6	12.9	Jájome Alto barrio
39	14	5	253	105.1	376	182	58	23	27.6	11.2	Jájome Bajo barrio
18	10	10	88	111.4	152	72	38	20	18.3	20.4	Lapa barrio
70	45	15	471	96.6	718	367	130	63	22.5	14.0	Matón Abajo barrio
73	48	14	490	96.1	752	388	135	70	21.7	14.0	Matón Arriba barrio
212	112	55	1,732	90.6	2,509	1,343	379	227	24.0	11.5	Monte Llano barrio
33	14	8	287	86.1	403	227	55	39	24.5	10.3	Cayey zona urbana (part)
54	35	7	275	101.8	424	210	96	55	23.6	17.3	Pasto Viejo barrio
17	6	2	69	81.2	100	51	25	13	20.0	20.0	Pedro Avila barrio
6	7	0	95	105.3	124	60	13	6	36.4	6.7	Piedras barrio
112	54	19	726	99.9	1,080	538	185	83	25.6	12.7	Quebrada Arriba barrio
454	190	77	3,457	95.7	5,108	2,661	721	403	24.5	10.7	Rincón barrio
54	24	7	398	101.5	599	304	85	45	25.3	10.6	Sumido barrio
433	196	66	2,650	99.3	4,051	2,064	695	360	23.3	13.2	Toíta barrio
87	54	17	600	85.2	837	452	158	85	24.7	14.2	Cayey zona urbana (part)
282	137	44	2,049	99.3	3,064	1,559	463	232	25.0	11.3	Vegas barrio
128	83	29	891	96.5	1,353	684	240	124	22.7	13.7	G. L. García comunidad
1,379	617	218	7,185	89.7	10,278	5,570	2,214	1,182	24.6	16.2	Ceiba Municipio
337	173	61	2,016	82.4	2,640	1,509	571	339	28.2	15.5	Ceiba barrio-pueblo
337	173	61	2,016	82.4	2,640	1,509	571	339	28.2	15.5	Ceiba zona urbana (part)
237	131	43	1,029	97.9	1,620	851	411	213	20.4	20.2	Chupacallos barrio
192	103	36	786	98.2	1,223	641	331	177	21.5	21.2	Aguas Claras comunidad (part)
4	0	3	26	76.9	38	22	7	5	17.4	15.2	Ceiba zona urbana (part)
31	12	5	113	108.0	184	93	48	26	21.7	20.4	Daguao barrio
0	0	0	1	100.0	2	1	0	0	0.0	0.0	Guayacán barrio
367	139	54	1,931	84.7	2,740	1,499	560	302	23.2	15.7	Machos barrio
30	10	5	99	76.8	139	80	45	22	20.6	25.7	Aguas Claras comunidad (part)
207	74	28	1,041	83.5	1,457	799	309	166	23.7	16.2	Ceiba zona urbana (part)
145	61	21	724	95.4	1,083	573	227	117	23.5	16.0	Quebrada Seca barrio
136	59	21	662	92.3	976	526	216	111	23.3	17.0	Aguas Claras comunidad (part)
102	38	13	444	99.1	689	355	153	73	22.1	17.3	Río Abajo barrio
160	63	21	927	95.8	1,320	689	244	112	27.3	13.4	Saco barrio

Table 1.
Age and Sex: 2010—Con.

[For information on confidentiality protection, nonsampling error, and definitions, see Selected Appendixes at <www.census.gov/prod/cen2010/cph-1-a.pdf>]

Puerto Rico Municipio Municipio Subdivision Place	Total population	Median age	Age								
			Under 5 years	5 to 17 years	18 to 20 years	21 to 24 years	25 to 34 years	35 to 44 years	45 to 54 years	55 to 59 years	60 to 64 years
Ciales Municipio	18,782	35.9	1,188	3,624	900	1,119	2,374	2,215	2,716	1,091	1,039
Ciales barrio-pueblo	1,009	42.3	70	178	32	44	103	108	117	46	61
Ciales zona urbana (part)	1,009	42.3	70	178	32	44	103	108	117	46	61
Cialitos barrio	1,449	31.6	112	314	83	105	174	208	195	71	57
Cordillera barrio	2,348	34.1	152	452	110	147	350	257	326	133	124
Ciales zona urbana (part)	238	37.0	18	32	7	13	44	19	27	20	15
Frontón barrio	2,228	37.4	114	468	95	115	257	282	340	139	128
Hato Viejo barrio	2,442	39.1	143	400	134	160	286	269	373	148	149
Jaguas barrio	4,545	33.1	334	919	231	277	579	508	625	244	249
Ciales zona urbana (part)	1,344	32.8	100	261	67	94	169	147	199	62	68
Pesas barrio	2,361	37.0	134	437	95	122	329	294	346	164	154
Pozas barrio	1,430	39.5	72	256	75	85	171	157	242	93	80
Toro Negro barrio	970	34.3	57	200	45	64	125	132	152	53	37
Cidra Municipio	43,480	35.8	2,653	8,196	2,058	2,500	5,893	5,797	6,163	2,724	2,461
Arenas barrio	6,123	37.9	363	1,025	273	389	811	785	834	418	385
Cidra zona urbana (part)	994	38.7	58	158	41	72	131	105	129	76	53
Bayamón barrio	5,995	35.8	356	1,183	292	289	800	878	883	343	334
Bayamón comunidad	2,038	34.6	132	425	90	104	279	339	294	87	101
Cidra zona urbana (part)	1,280	42.5	61	204	64	65	156	125	182	89	94
Beatriz barrio	3,095	37.6	197	531	125	152	415	413	424	212	182
Ceiba barrio	3,850	36.2	231	700	222	266	462	487	550	245	214
Cidra zona urbana (part)	454	37.5	23	96	17	23	54	54	60	23	27
Rodríguez Hevia zona urbana	325	39.9	11	47	27	27	32	43	64	18	17
Certenejas barrio	6,049	35.3	367	1,259	264	308	801	953	868	368	340
Cidra barrio-pueblo	1,064	46.6	49	152	37	50	123	100	140	71	82
Cidra zona urbana (part)	1,064	46.6	49	152	37	50	123	100	140	71	82
Honduras barrio	1,705	34.9	111	314	82	107	241	224	248	107	86
Monte Llano barrio	984	33.5	67	214	58	64	114	133	151	43	44
Rabanal barrio	4,228	32.5	270	873	201	275	650	524	637	213	206
Cidra zona urbana (part)	11	55.5	0	0	1	1	1	0	2	2	1
Parcelas La Milagrosa comunidad	1,290	32.6	77	274	59	84	200	171	201	72	55
Rincón barrio	4,332	36.8	246	779	214	244	592	572	623	280	268
Parcelas Nuevas comunidad	1,579	35.7	84	301	78	98	218	215	223	81	99
Río Abajo barrio	1,097	36.4	68	164	67	71	158	143	140	103	58
Salto barrio	176	42.0	10	20	5	13	28	16	23	20	11
Sud barrio	3,714	33.5	246	742	168	223	546	412	519	229	191
Cidra zona urbana (part)	1,306	29.5	112	289	52	100	184	116	169	64	60
Toíta barrio	1,068	32.8	72	240	50	49	152	157	123	72	60
Coamo Municipio	40,512	34.8	2,726	8,069	1,897	2,213	5,433	5,415	5,167	2,216	2,268
Coamo barrio-pueblo	6,685	39.1	430	1,145	313	429	754	684	863	375	438
Coamo zona urbana (part)	6,685	39.1	430	1,145	313	429	754	684	863	375	438
Coamo Arriba barrio	391	37.2	29	67	19	16	44	61	41	29	37
Cuyón barrio	3,077	30.1	230	688	182	167	516	442	384	135	130
Hayales barrio	1,221	38.2	78	215	64	76	138	152	196	69	76
Los Llanos barrio	4,862	34.6	338	900	220	256	750	646	595	294	266
Los Llanos comunidad	2,118	38.3	113	391	99	129	239	236	287	148	128
Palmarejo barrio	3,650	39.2	227	602	162	174	494	428	461	244	286
Coamo zona urbana (part)	1,385	43.1	81	195	59	65	186	131	142	124	149
Palmarejo comunidad	1,090	35.9	78	215	41	51	148	142	137	54	60
Pasto barrio	5,540	34.0	405	1,120	244	300	765	740	707	308	276
Coamo zona urbana (part)	388	44.2	15	63	23	13	33	51	59	30	26
Pedro García barrio	666	38.7	40	98	36	47	85	87	90	42	48
Pulguillas barrio	1,205	37.2	56	239	71	64	139	163	188	92	58
San Ildefonso barrio	11,427	33.3	777	2,631	496	573	1,523	1,787	1,419	517	569
Coamo zona urbana (part)	3,064	29.2	205	904	141	135	415	527	353	110	98
Mariano Colón comunidad (part)	2,167	34.2	146	411	119	167	263	269	334	104	121
Santa Catalina barrio	1,788	34.3	116	364	90	111	225	225	223	111	84
Comerío Municipio	20,778	35.0	1,367	3,893	1,081	1,229	2,822	2,542	2,937	1,186	1,117
Cedrito barrio	1,191	36.0	76	208	68	62	166	162	155	58	68
Cejas barrio	829	37.6	45	150	33	46	109	99	136	54	47
Comerío barrio-pueblo	3,657	34.9	239	693	195	223	483	392	484	209	216
Comerío zona urbana (part)	3,657	34.9	239	693	195	223	483	392	484	209	216
Doña Elena barrio	3,252	35.6	213	576	187	203	424	382	497	185	171
Naranjo barrio	1,915	34.5	104	378	97	104	286	235	270	112	99
Palomas barrio	4,719	33.8	365	893	230	282	650	612	634	270	265
Comerío zona urbana (part)	215	34.7	17	36	12	14	30	25	24	23	15
Palomas comunidad	1,652	33.9	129	304	78	99	233	223	213	93	99
Piñas barrio	1,718	36.5	100	301	102	102	216	209	268	105	86
Comerío zona urbana (part)	148	45.3	0	23	6	4	17	23	18	14	9
Río Hondo barrio	2,300	34.2	151	483	113	118	310	302	314	125	102
Vega Redonda barrio	1,197	34.4	74	211	56	89	178	149	179	68	63
Corozal Municipio	37,142	34.8	2,465	7,179	1,868	2,110	5,051	4,539	5,105	2,184	1,944
Abras barrio	2,262	36.8	147	380	97	124	327	285	281	145	137
Corozal zona urbana (part)	84	49.3	1	10	6	2	10	11	8	10	14
Cibuco barrio	5,387	34.3	354	1,081	287	274	758	696	749	300	281
Corozal zona urbana (part)	1,537	38.6	83	257	82	84	215	162	253	106	101
Corozal barrio-pueblo	2,631	34.5	220	476	124	155	349	273	300	130	120
Corozal zona urbana (part)	2,631	34.5	220	476	124	155	349	273	300	130	120

Table 1.
Age and Sex: 2010—Con.

[For information on confidentiality protection, nonsampling error, and definitions, see Selected Appendixes at <www.census.gov/prod/cen2010/cph-1-a.pdf>]

Age—Con			Age and sex						Percent of total population		
			All ages		18 years and over		65 years and over				**Puerto Rico** **Municipio** **Municipio Subdivision** **Place**
65 to 74 years	75 to 84 years	85 years and over	Female	Males per 100 females	Total	Female	Total	Female	Under 18 years	65 years and over	
1,455	750	311	9,516	97.4	13,970	7,145	2,516	1,319	25.6	13.4	Ciales Municipio
114	91	45	557	81.1	761	428	250	153	24.6	24.8	Ciales barrio-pueblo
114	91	45	557	81.1	761	428	250	153	24.6	24.8	Ciales zona urbana (part)
88	33	9	712	103.5	1,023	496	130	62	29.4	9.0	Cialitos barrio
165	88	44	1,176	99.7	1,744	886	297	161	25.7	12.6	Cordillera barrio
23	13	7	123	93.5	188	101	43	26	21.0	18.1	Ciales zona urbana (part)
161	88	41	1,095	103.5	1,646	810	290	133	26.1	13.0	Frontón barrio
232	107	41	1,270	92.3	1,899	994	380	205	22.2	15.6	Hato Viejo barrio
348	179	52	2,321	95.8	3,292	1,714	579	322	27.6	12.7	Jaguas barrio
108	56	13	681	97.4	983	510	177	100	26.9	13.2	Ciales zona urbana (part)
172	68	46	1,191	98.2	1,790	907	286	127	24.2	12.1	Pesas barrio
106	67	26	689	107.5	1,102	539	199	97	22.9	13.9	Pozas barrio
69	29	7	505	92.1	713	371	105	59	26.5	10.8	Toro Negro barrio
3,044	1,458	533	22,215	95.7	32,631	16,869	5,035	2,756	25.0	11.6	Cidra Municipio
504	250	86	3,182	92.4	4,735	2,487	840	468	22.7	13.7	Arenas barrio
91	50	30	532	86.8	778	418	171	98	21.7	17.2	Cidra zona urbana (part)
355	226	56	3,033	97.7	4,456	2,268	637	361	25.7	10.6	Bayamón barrio
111	60	16	1,021	99.6	1,481	753	187	101	27.3	9.2	Bayamón comunidad
140	81	19	678	88.8	1,015	538	240	144	20.7	18.8	Cidra zona urbana (part)
251	132	61	1,579	96.0	2,367	1,222	444	241	23.5	14.3	Beatriz barrio
296	137	40	1,958	96.6	2,919	1,511	473	252	24.2	12.3	Ceiba barrio
39	27	11	238	90.8	335	181	77	45	26.2	17.0	Cidra zona urbana (part)
23	12	4	163	99.4	267	130	39	19	17.8	12.0	Rodríguez Hevia zona urbana
330	147	44	3,100	95.1	4,423	2,313	521	273	26.9	8.6	Certenejas barrio
114	107	39	557	91.0	863	460	260	169	18.9	24.4	Cidra barrio-pueblo
114	107	39	557	91.0	863	460	260	169	18.9	24.4	Cidra zona urbana (part)
111	51	23	875	94.9	1,280	648	185	96	24.9	10.9	Honduras barrio
60	25	11	480	105.0	703	342	96	54	28.6	9.8	Monte Llano barrio
258	87	34	2,163	95.5	3,085	1,561	379	203	27.0	9.0	Rabanal barrio
2	1	0	6	83.3	11	6	3	2	0.0	27.3	Cidra zona urbana (part)
66	22	9	638	102.2	939	464	97	52	27.2	7.5	Parcelas La Milagrosa comunidad
324	126	64	2,218	95.3	3,307	1,738	514	289	23.7	11.9	Rincón barrio
116	49	17	825	91.4	1,194	634	182	113	24.4	11.5	Parcelas Nuevas comunidad
75	36	14	546	100.9	865	430	125	63	21.1	11.4	Río Abajo barrio
16	12	2	82	114.6	146	71	30	12	17.0	17.0	Salto barrio
285	107	46	1,904	95.1	2,726	1,429	438	227	26.6	11.8	Sud barrio
106	39	15	711	83.7	905	513	160	92	30.7	12.3	Cidra zona urbana (part)
65	15	13	538	98.5	756	389	93	48	29.2	8.7	Toíta barrio
3,052	1,504	552	20,772	95.0	29,717	15,518	5,108	2,824	26.6	12.6	Coamo Municipio
657	433	164	3,558	87.9	5,110	2,771	1,254	772	23.6	18.8	Coamo barrio-pueblo
657	433	164	3,558	87.9	5,110	2,771	1,254	772	23.6	18.8	Coamo zona urbana (part)
28	13	7	203	92.6	295	149	48	23	24.6	12.3	Coamo Arriba barrio
130	54	19	1,570	96.0	2,159	1,116	203	104	29.8	6.6	Cuyón barrio
95	41	21	617	97.9	928	469	157	76	24.0	12.9	Hayales barrio
357	185	55	2,479	96.1	3,624	1,877	597	301	25.5	12.3	Los Llanos barrio
203	114	31	1,093	93.8	1,614	846	348	181	23.8	16.4	Los Llanos comunidad
355	156	61	1,868	95.4	2,821	1,462	572	318	22.7	15.7	Palmarejo barrio
157	62	34	738	87.7	1,109	597	253	142	19.9	18.3	Coamo zona urbana (part)
98	54	12	548	98.9	797	407	164	91	26.9	15.0	Palmarejo comunidad
405	205	65	2,762	100.6	4,015	2,049	675	363	27.5	12.2	Pasto barrio
40	30	5	187	107.5	310	157	75	40	20.1	19.3	Coamo zona urbana (part)
57	25	11	324	105.6	528	259	93	48	20.7	14.0	Pedro García barrio
65	47	23	585	106.0	910	447	135	73	24.5	11.2	Pulguillas barrio
748	285	102	5,927	92.8	8,019	4,260	1,135	619	29.8	9.9	San Ildefonso barrio
130	32	14	1,656	85.0	1,955	1,108	176	106	36.2	5.7	Coamo zona urbana (part)
147	60	26	1,077	101.2	1,610	800	233	126	25.7	10.8	Mariano Colón comunidad (part)
155	60	24	879	103.4	1,308	659	239	127	26.8	13.4	Santa Catalina barrio
1,579	756	269	10,433	99.2	15,518	7,902	2,604	1,403	25.3	12.5	Comerío Municipio
101	50	17	595	100.2	907	455	168	78	23.8	14.1	Cedrito barrio
68	28	14	401	106.7	634	308	110	62	23.5	13.3	Cejas barrio
290	161	72	1,879	94.6	2,725	1,438	523	314	25.5	14.3	Comerío barrio-pueblo
290	161	72	1,879	94.6	2,725	1,438	523	314	25.5	14.3	Comerío zona urbana (part)
260	120	34	1,627	99.9	2,463	1,253	414	235	24.3	12.7	Doña Elena barrio
124	82	24	943	103.1	1,433	732	230	107	25.2	12.0	Naranjo barrio
335	127	56	2,361	99.9	3,461	1,742	518	274	26.7	11.0	Palomas barrio
12	3	4	97	121.6	162	77	19	11	24.7	8.8	Comerío zona urbana (part)
125	40	16	834	98.1	1,219	615	181	86	26.2	11.0	Palomas comunidad
148	61	20	877	95.9	1,317	678	229	123	23.3	13.3	Piñas barrio
31	2	1	71	108.5	125	61	34	18	15.5	23.0	Comerío zona urbana (part)
174	92	16	1,157	98.8	1,666	836	282	140	27.6	12.3	Río Hondo barrio
79	35	16	593	101.9	912	460	130	70	23.8	10.9	Vega Redonda barrio
2,786	1,383	528	19,015	95.3	27,498	14,283	4,697	2,507	26.0	12.6	Corozal Municipio
189	100	50	1,136	99.1	1,735	877	339	170	23.3	15.0	Abras barrio
9	2	1	40	110.0	73	35	12	6	13.1	14.3	Corozal zona urbana (part)
389	156	62	2,716	98.3	3,952	2,050	607	328	26.6	11.3	Cibuco barrio
131	44	19	795	93.3	1,197	640	194	118	22.1	12.6	Corozal zona urbana (part)
255	172	57	1,418	85.5	1,935	1,082	484	294	26.5	18.4	Corozal barrio-pueblo
255	172	57	1,418	85.5	1,935	1,082	484	294	26.5	18.4	Corozal zona urbana (part)

Table 1.
Age and Sex: 2010—Con.

[For information on confidentiality protection, nonsampling error, and definitions, see Selected Appendixes at <www.census.gov/prod/cen2010/cph-1-a.pdf>]

Puerto Rico Municipio Municipio Subdivision Place	Total population	Median age	Age								
			Under 5 years	5 to 17 years	18 to 20 years	21 to 24 years	25 to 34 years	35 to 44 years	45 to 54 years	55 to 59 years	60 to 64 years
Corozal Municipio—Con.											
Cuchillas barrio	1,551	32.8	107	320	91	84	220	180	218	88	85
Dos Bocas barrio	3,060	37.9	172	573	142	168	366	399	423	191	156
Corozal zona urbana (part)	210	46.0	9	29	5	11	22	25	29	13	14
Magueyes barrio	363	29.7	27	99	15	16	57	46	45	15	14
Maná barrio	2,093	32.4	120	447	129	111	303	264	318	108	93
Negros barrio	1,398	34.1	91	279	79	101	165	176	222	69	66
Padilla barrio	3,653	33.9	238	751	166	225	488	454	504	216	177
Palmarejo barrio	6,068	34.4	437	1,155	282	322	883	749	818	363	331
Corozal zona urbana (part)	2,707	34.1	201	505	129	155	390	316	384	178	163
Palmarito barrio	2,227	35.0	149	394	124	126	321	274	302	164	124
Palos Blancos barrio	3,458	34.3	244	655	169	221	460	411	485	202	189
Pueblo barrio	2,991	37.4	159	569	163	183	354	332	440	193	171
Corozal zona urbana (part)	2,991	37.4	159	569	163	183	354	332	440	193	171
Culebra Municipio	1,818	39.4	101	314	74	78	228	244	255	143	116
Culebra barrio-pueblo	462	40.7	25	78	18	21	59	61	50	43	34
Culebra zona urbana (part)	462	40.7	25	78	18	21	59	61	50	43	34
Flamenco barrio	1,048	35.5	60	212	52	51	139	150	162	75	47
Culebra zona urbana (part)	955	35.4	57	194	48	47	125	136	149	66	43
Fraile barrio	42	50.3	1	4	0	3	3	3	13	5	5
Playa Sardinas I barrio	186	55.0	12	14	1	2	23	22	19	11	22
Culebra zona urbana (part)	173	53.8	12	14	1	2	23	21	16	10	22
Playa Sardinas II barrio	64	58.0	2	1	2	1	1	6	11	9	7
San Isidro barrio	16	30.0	1	5	1	0	3	2	0	0	1
Dorado Municipio	38,165	36.4	2,535	7,521	1,567	1,669	5,007	5,772	4,921	2,239	2,316
Dorado barrio-pueblo	780	40.8	52	118	38	37	79	93	85	47	54
Dorado zona urbana (part)	780	40.8	52	118	38	37	79	93	85	47	54
Espinosa barrio	4,534	35.2	290	981	182	171	629	783	563	208	230
Higuillar barrio	25,785	36.4	1,782	5,063	1,048	1,116	3,353	3,896	3,318	1,562	1,592
Dorado zona urbana (part)	12,478	38.4	778	2,304	476	528	1,533	1,833	1,679	801	868
San Antonio comunidad	7,574	32.7	604	1,595	348	385	1,162	1,132	886	404	391
Maguayo barrio	4,496	36.5	266	893	177	212	599	679	610	254	277
Río Lajas comunidad (part)	0	0.0	0	0	0	0	0	0	0	0	0
Mameyal barrio	11	51.3	2	1	0	0	2	0	3	2	1
Río Lajas barrio	2,559	37.4	143	465	122	133	345	321	342	166	162
Río Lajas comunidad (part)	2,373	37.4	132	436	115	121	318	298	320	154	146
Fajardo Municipio	36,993	37.4	2,287	6,973	1,758	1,830	4,453	5,125	4,251	1,875	2,232
Cabezas barrio	1,339	47.0	54	171	49	57	119	175	186	85	107
Fajardo zona urbana (part)	6	54.0	0	0	0	0	1	2	0	0	0
Las Croabas comunidad	1,053	45.3	44	142	41	48	100	144	132	63	85
Demajagua barrio	1,430	35.7	77	322	60	38	197	247	203	79	54
Fajardo barrio-pueblo	13,709	37.7	970	2,547	664	733	1,547	1,667	1,468	636	861
Fajardo zona urbana (part)	13,699	37.7	969	2,542	664	732	1,546	1,665	1,468	636	861
Florencio barrio	4,145	32.9	269	1,022	173	175	622	838	391	122	150
Fajardo zona urbana (part)	4,145	32.9	269	1,022	173	175	622	838	391	122	150
Naranjo barrio	349	41.1	13	68	18	16	31	52	51	25	32
Quebrada Fajardo barrio	9,789	39.0	520	1,767	501	496	1,139	1,254	1,233	587	611
Fajardo zona urbana (part)	9,666	38.9	515	1,748	497	493	1,134	1,228	1,224	579	606
Quebrada Vueltas barrio	3,665	35.1	261	691	163	186	524	542	393	180	209
Fajardo zona urbana (part)	224	42.0	11	18	13	17	27	32	30	12	18
Luis M. Cintrón comunidad	2,290	37.3	154	411	110	127	272	309	251	132	156
Río Arriba barrio	1,377	38.0	80	244	73	71	154	193	155	74	99
Sardinera barrio	1,190	45.8	43	141	57	58	120	157	171	87	109
Fajardo zona urbana (part)	1,190	45.8	43	141	57	58	120	157	171	87	109
Florida Municipio	12,680	35.2	801	2,526	591	696	1,692	1,736	1,517	801	715
Florida Adentro barrio	12,680	35.2	801	2,526	591	696	1,692	1,736	1,517	801	715
Florida zona urbana	4,711	38.9	281	845	217	258	543	585	589	346	293
Pajonal comunidad	742	33.8	60	136	40	52	92	97	80	42	46
Guánica Municipio	19,427	37.2	1,192	3,594	846	992	2,576	2,286	2,194	1,247	1,365
Arena barrio	96	30.0	9	17	7	6	14	7	9	6	9
Caño barrio	1,788	35.5	114	342	97	108	223	238	263	104	94
El Tumbao comunidad (part)	1,718	35.8	107	322	94	102	217	228	256	101	88
Carenero barrio	2,670	35.8	154	570	107	110	362	379	296	166	172
Guánica zona urbana (part)	216	30.0	15	53	14	9	29	25	27	14	13
María Antonia comunidad	1,285	41.4	60	245	37	59	146	153	148	97	118
Ciénaga barrio	2,231	36.6	145	414	96	103	289	281	232	126	182
Fuig comunidad	1,110	38.7	65	184	51	55	129	147	124	55	103
Guánica zona urbana (part)	4	52.5	0	0	1	0	0	1	0	0	1
Ensenada barrio	1,705	43.7	76	251	72	95	218	169	191	123	135
Guánica zona urbana (part)	1,704	43.7	76	251	72	95	218	169	191	122	135
Guánica barrio-pueblo	3,514	38.7	235	626	158	170	445	361	358	236	261
Guánica zona urbana (part)	3,514	38.7	235	626	158	170	445	361	358	236	261
Montalva barrio	3,181	38.2	190	583	108	148	446	350	331	195	229
Guánica zona urbana (part)	1,816	42.8	89	319	70	81	202	192	185	124	154
Susúa Baja barrio	4,242	35.6	269	791	201	252	579	501	514	291	283
El Tumbao comunidad (part)	793	36.8	38	141	46	45	110	82	80	67	55

Table 1.
Age and Sex: 2010—Con.

[For information on confidentiality protection, nonsampling error, and definitions, see Selected Appendixes at <www.census.gov/prod/cen2010/cph-1-a.pdf>]

Age—Con			Age and sex						Percent of total population		
			All ages		18 years and over		65 years and over				
65 to 74 years	75 to 84 years	85 years and over	Female	Males per 100 females	Total	Female	Total	Female	Under 18 years	65 years and over	**Puerto Rico** **Municipio** **Municipio Subdivision** **Place**
											Corozal Municipio—Con.
96	48	14	795	95.1	1,124	564	158	76	27.5	10.2	Cuchillas barrio
296	130	44	1,520	101.3	2,315	1,172	470	238	24.3	15.4	Dos Bocas barrio
21	23	9	103	103.9	172	87	53	27	18.1	25.2	Corozal zona urbana (part)
14	14	1	181	100.6	237	109	29	12	34.7	8.0	Magueyes barrio
105	60	35	1,073	95.1	1,526	795	200	112	27.1	9.6	Maná barrio
82	47	21	715	95.5	1,028	530	150	78	26.5	10.7	Negros barrio
264	130	40	1,848	97.7	2,664	1,359	434	219	27.1	11.9	Padilla barrio
445	194	89	3,192	90.1	4,476	2,398	728	395	26.2	12.0	Palmarejo barrio
177	73	36	1,418	90.9	2,001	1,076	286	157	26.1	10.6	Corozal zona urbana (part)
147	71	31	1,127	97.6	1,684	856	249	138	24.4	11.2	Palmarito barrio
246	131	45	1,724	100.6	2,559	1,278	422	214	26.0	12.2	Palos Blancos barrio
258	130	39	1,570	90.5	2,263	1,213	427	233	24.3	14.3	Pueblo barrio
258	130	39	1,570	90.5	2,263	1,213	427	233	24.3	14.3	Corozal zona urbana (part)
163	78	24	897	102.7	1,403	679	265	132	22.8	14.6	Culebra Municipio
32	32	9	236	95.8	359	180	73	36	22.3	15.8	Culebra barrio-pueblo
32	32	9	236	95.8	359	180	73	36	22.3	15.8	Culebra zona urbana (part)
72	18	10	513	104.3	776	376	100	48	26.0	9.5	Flamenco barrio
66	16	8	468	104.1	704	341	90	43	26.3	9.4	Culebra zona urbana (part)
1	3	1	19	121.1	37	16	5	3	11.9	11.9	Fraile barrio
41	15	4	89	109.0	160	75	60	31	14.0	32.3	Playa Sardinas I barrio
37	12	3	84	106.0	147	70	52	28	15.0	30.1	Culebra zona urbana (part)
16	8	0	31	106.5	61	28	24	12	4.7	37.5	Playa Sardinas II barrio
1	2	0	9	77.8	10	4	3	2	37.5	18.8	San Isidro barrio
2,848	1,297	473	19,853	92.2	28,109	14,879	4,618	2,547	26.3	12.1	Dorado Municipio
95	47	35	450	73.3	610	363	177	115	21.8	22.7	Dorado barrio-pueblo
95	47	35	450	73.3	610	363	177	115	21.8	22.7	Dorado zona urbana (part)
289	161	47	2,354	92.6	3,263	1,707	497	272	28.0	11.0	Espinosa barrio
1,923	833	299	13,393	92.5	18,940	10,029	3,055	1,684	26.5	11.8	Higuillar barrio
1,053	468	157	6,464	93.0	9,396	4,982	1,678	932	24.7	13.4	Dorado zona urbana (part)
426	183	58	3,987	90.0	5,375	2,896	667	378	29.0	8.8	San Antonio comunidad
317	152	60	2,299	95.6	3,337	1,758	529	285	25.8	11.8	Maguayo barrio
0	0	0	0	(X)	0	0	0	0	(X)	(X)	Río Lajas comunidad (part)
0	0	0	6	83.3	8	4	0	0	27.3	0.0	Mameyal barrio
224	104	32	1,351	89.4	1,951	1,018	360	191	23.8	14.1	Río Lajas barrio
210	95	28	1,253	89.4	1,805	942	333	175	23.9	14.0	Río Lajas comunidad (part)
3,553	1,959	697	19,565	89.1	27,733	15,006	6,209	3,485	25.0	16.8	Fajardo Municipio
195	98	43	673	99.0	1,114	552	336	171	16.8	25.1	Cabezas barrio
2	1	0	3	100.0	6	3	3	2	0.0	50.0	Fajardo zona urbana (part)
137	78	39	542	94.3	867	441	254	132	17.7	24.1	Las Croabas comunidad
103	38	12	711	101.1	1,031	521	153	65	27.9	10.7	Demajagua barrio
1,368	905	343	7,350	86.5	10,192	5,588	2,616	1,503	25.7	19.1	Fajardo barrio-pueblo
1,368	905	343	7,347	86.5	10,188	5,586	2,616	1,503	25.6	19.1	Fajardo zona urbana (part)
259	85	39	2,190	89.3	2,854	1,529	383	202	31.1	9.2	Florencio barrio
259	85	39	2,190	89.3	2,854	1,529	383	202	31.1	9.2	Fajardo zona urbana (part)
31	11	1	182	91.8	268	144	43	21	23.2	12.3	Naranjo barrio
1,005	538	138	5,235	87.0	7,502	4,197	1,681	1,003	23.4	17.2	Quebrada Fajardo barrio
975	529	138	5,168	87.0	7,403	4,145	1,642	980	23.4	17.0	Fajardo zona urbana (part)
292	157	67	1,931	89.8	2,713	1,444	516	276	26.0	14.1	Quebrada Vueltas barrio
24	10	12	114	96.5	195	98	46	30	12.9	20.5	Fajardo zona urbana (part)
212	118	38	1,197	91.3	1,725	910	368	188	24.7	16.1	Luis M. Cintrón comunidad
150	58	26	702	96.2	1,053	529	234	114	23.5	17.0	Río Arriba barrio
150	69	28	591	101.4	1,006	502	247	130	15.5	20.8	Sardinera barrio
150	69	28	591	101.4	1,006	502	247	130	15.5	20.8	Fajardo zona urbana (part)
993	466	146	6,592	92.4	9,353	4,930	1,605	870	26.2	12.7	Florida Municipio
993	466	146	6,592	92.4	9,353	4,930	1,605	870	26.2	12.7	Florida Adentro barrio
468	216	70	2,464	91.2	3,585	1,926	754	425	23.9	16.0	Florida zona urbana
59	30	8	380	95.3	546	274	97	47	26.4	13.1	Pajonal comunidad
1,914	908	313	10,037	93.6	14,641	7,700	3,135	1,717	24.6	16.1	Guánica Municipio
9	3	0	49	95.9	70	37	12	6	27.1	12.5	Arena barrio
125	63	17	935	91.2	1,332	702	205	114	25.5	11.5	Caño barrio
124	62	17	896	91.7	1,289	678	203	113	25.0	11.8	El Tumbao comunidad (part)
232	83	39	1,397	91.1	1,946	1,026	354	185	27.1	13.3	Carenero barrio
10	4	3	121	78.5	148	83	17	9	31.5	7.9	Guánica zona urbana (part)
149	46	27	665	93.2	980	504	222	114	23.7	17.3	María Antonia comunidad
215	106	42	1,136	96.4	1,672	855	363	195	25.1	16.3	Ciénaga barrio
122	55	20	552	101.1	861	433	197	107	22.4	17.7	Fuig comunidad
0	0	1	1	300.0	4	1	1	0	0.0	25.0	Guánica zona urbana (part)
217	114	44	884	92.9	1,378	724	375	208	19.2	22.0	Ensenada barrio
217	114	44	883	93.0	1,377	723	375	208	19.2	22.0	Guánica zona urbana (part)
381	205	78	1,875	87.4	2,653	1,446	664	384	24.5	18.9	Guánica barrio-pueblo
381	205	78	1,875	87.4	2,653	1,446	664	384	24.5	18.9	Guánica zona urbana (part)
386	172	43	1,607	97.9	2,408	1,249	601	301	24.3	18.9	Montalva barrio
250	117	33	928	95.7	1,408	731	400	201	22.5	22.0	Guánica zona urbana (part)
349	162	50	2,154	96.9	3,182	1,661	561	324	25.0	13.2	Susúa Baja barrio
72	42	15	422	87.9	614	334	129	80	22.6	16.3	El Tumbao comunidad (part)

Table 1.
Age and Sex: 2010—Con.

[For information on confidentiality protection, nonsampling error, and definitions, see Selected Appendixes at <www.census.gov/prod/cen2010/cph-1-a.pdf>]

Puerto Rico Municipio Municipio Subdivision Place	Total population	Median age	Age								
			Under 5 years	5 to 17 years	18 to 20 years	21 to 24 years	25 to 34 years	35 to 44 years	45 to 54 years	55 to 59 years	60 to 64 years
Guayama Municipio	45,362	34.7	2,826	8,858	1,947	2,564	6,662	6,116	5,722	2,564	2,495
Algarrobo barrio	6,959	36.8	357	1,401	306	347	871	1,068	883	457	404
Corazón comunidad	2,131	35.9	134	405	114	131	257	294	281	137	129
Guayama zona urbana (part)	2,853	43.9	101	476	109	140	292	356	419	253	213
Caimital barrio	4,124	38.5	204	771	235	197	489	530	584	277	281
Guayama zona urbana (part)	197	56.3	4	20	4	8	27	15	18	21	21
Olimpo comunidad	2,064	40.5	119	337	77	95	264	255	292	151	164
Carite barrio	1,210	34.0	75	252	61	69	163	182	159	59	67
Carmen barrio	619	39.5	41	114	29	37	66	80	93	37	38
Pueblito del Carmen comunidad	572	38.8	36	114	27	35	57	74	85	35	33
Guamaní barrio	1,455	41.9	67	248	59	75	162	168	235	118	128
Guayama barrio-pueblo	16,891	35.0	1,233	3,425	673	916	2,190	1,896	2,058	956	971
Guayama zona urbana (part)	16,891	35.0	1,233	3,425	673	916	2,190	1,896	2,058	956	971
Jobos barrio	8,286	32.9	432	1,256	328	599	1,899	1,276	968	405	372
Jobos comunidad	2,479	39.0	145	436	115	137	281	312	326	178	177
Machete barrio	3,846	29.8	280	976	179	232	552	630	492	142	121
Guayama zona urbana (part)	2,750	28.9	203	735	118	166	440	472	364	79	58
Palmas barrio	709	39.4	43	137	21	34	69	105	96	50	42
Pozo Hondo barrio	1,263	32.2	94	278	56	58	201	181	154	63	71
Guayanilla Municipio	21,581	36.1	1,412	4,068	927	1,253	2,854	2,651	2,705	1,335	1,336
Barrero barrio	839	35.4	63	142	40	65	104	94	113	61	48
Boca barrio	1,089	39.3	58	194	48	63	129	123	145	86	80
Indios comunidad (part)	919	39.0	50	171	42	46	108	109	108	76	71
Cedro barrio	0	0.0	0	0	0	0	0	0	0	0	0
Consejo barrio	886	34.6	60	174	37	53	122	113	123	53	41
Guayanilla barrio-pueblo	3,757	43.7	193	601	129	171	413	412	419	247	278
Guayanilla zona urbana (part)	3,757	43.7	193	601	129	171	413	412	419	247	278
Indios barrio	2,647	33.1	204	514	110	147	434	310	348	149	146
Indios comunidad (part)	565	38.8	30	103	31	33	67	54	92	41	41
Jagua Pasto barrio	108	39.0	5	20	7	8	8	14	21	5	9
Jaguas barrio	1,413	30.6	104	277	89	126	196	189	193	81	60
Llano barrio	773	37.2	52	138	27	44	107	91	105	61	38
Macaná barrio	1,483	36.9	102	267	69	67	197	186	161	88	124
Magas barrio	3,436	33.1	233	805	155	184	424	507	438	142	191
Guayanilla zona urbana (part)	192	38.4	11	43	2	5	24	19	22	14	11
Magas Arriba comunidad	1,215	36.3	66	225	71	73	149	150	158	56	92
Pasto barrio	327	37.2	19	60	17	19	43	37	50	26	12
Playa barrio	1,186	34.4	100	210	56	89	145	141	137	54	78
Quebrada Honda barrio	390	34.5	31	67	16	33	50	49	50	34	19
Quebradas barrio	2,425	35.6	153	441	82	145	376	281	297	194	163
Rufina barrio	220	39.8	10	36	19	15	19	29	28	11	16
Sierra Baja barrio	602	37.2	25	122	26	24	87	75	77	43	33
Guaynabo Municipio	97,924	39.7	5,031	16,037	3,998	4,841	12,950	13,216	14,190	6,269	5,581
Camarones barrio	5,626	40.2	268	907	276	295	734	701	811	390	345
Guaynabo zona urbana (part)	3,815	40.6	184	584	189	206	510	457	539	263	234
Frailes barrio	32,050	39.3	1,772	5,322	1,181	1,516	4,398	4,411	4,538	2,019	1,654
Guaynabo zona urbana (part)	32,050	39.3	1,772	5,322	1,181	1,516	4,398	4,411	4,538	2,019	1,654
Guaraguao barrio	4,178	38.7	225	726	184	220	544	540	616	257	257
Guaynabo barrio-pueblo	4,008	34.6	277	636	171	206	742	546	544	216	162
Guaynabo zona urbana (part)	4,008	34.6	277	636	171	206	742	546	544	216	162
Hato Nuevo barrio	4,114	38.3	246	749	181	192	505	598	563	292	217
Mamey barrio	3,103	36.9	146	630	153	167	396	402	448	194	155
Pueblo Viejo barrio	23,816	42.0	1,061	3,387	875	1,165	3,222	3,116	3,297	1,585	1,575
Guaynabo zona urbana (part)	23,816	42.0	1,061	3,387	875	1,165	3,222	3,116	3,297	1,585	1,575
Río barrio	2,791	44.5	130	445	106	112	292	324	338	171	257
Santa Rosa barrio	16,904	39.3	841	2,982	803	907	1,942	2,402	2,861	1,064	883
Guaynabo zona urbana (part)	11,754	39.1	546	2,185	543	649	1,281	1,784	2,134	724	561
Sonadora barrio	1,334	38.2	65	253	68	61	175	176	174	81	76
Gurabo Municipio	45,369	35.6	2,926	8,894	1,979	2,161	6,288	7,045	6,093	2,467	2,320
Celada barrio	3,160	34.2	232	568	121	124	583	489	345	155	191
Celada comunidad (part)	364	43.2	18	52	14	26	40	43	42	17	34
Gurabo barrio-pueblo	1,509	42.1	90	242	73	76	173	154	194	99	90
Gurabo zona urbana (part)	1,509	42.1	90	242	73	76	173	154	194	99	90
Hato Nuevo barrio	9,345	32.8	682	1,961	371	441	1,624	1,443	1,130	445	397
Celada comunidad (part)	3,717	34.8	241	787	142	188	511	597	510	198	177
Jaguar barrio	735	40.5	42	126	31	39	86	89	88	46	45
Gurabo zona urbana (part)	0	0.0	0	0	0	0	0	0	0	0	0
Jaguas barrio	2,083	40.6	110	352	91	117	240	257	290	111	136
Mamey barrio	4,714	36.8	261	948	215	202	571	816	591	278	305
Gurabo zona urbana (part)	1,032	40.4	44	166	56	47	141	114	127	81	99
Masa barrio	1,522	39.1	77	285	72	56	188	209	182	109	110
Navarro barrio	10,561	35.8	714	2,209	436	456	1,287	2,047	1,507	566	430
Parcelas de Navarro comunidad	1,568	39.9	82	263	76	79	197	186	198	100	114
Quebrada Infierno barrio	773	40.1	42	135	35	36	96	98	98	60	61
Rincón barrio	10,967	36.0	676	2,068	534	614	1,440	1,443	1,668	598	555
Gurabo zona urbana (part)	5,068	36.3	339	926	233	315	644	588	716	307	278

Table 1.
Age and Sex: 2010—Con.

[For information on confidentiality protection, nonsampling error, and definitions, see Selected Appendixes at <www.census.gov/prod/cen2010/cph-1-a.pdf>]

Age—Con			Age and sex						Percent of total population		
			All ages		18 years and over		65 years and over				**Puerto Rico** **Municipio** **Municipio Subdivision** **Place**
65 to 74 years	75 to 84 years	85 years and over	Female	Males per 100 females	Total	Female	Total	Female	Under 18 years	65 years and over	
3,292	1,701	615	22,669	100.1	33,678	16,997	5,608	3,126	25.8	12.4	Guayama Municipio
552	241	72	3,657	90.3	5,201	2,785	865	473	25.3	12.4	Algarrobo barrio
143	76	30	1,084	96.6	1,592	807	249	140	25.3	11.7	Corazón comunidad
320	139	35	1,530	86.5	2,276	1,259	494	273	20.2	17.3	Guayama zona urbana (part)
329	153	74	2,072	99.0	3,149	1,615	556	297	23.6	13.5	Caimital barrio
44	9	6	108	82.4	173	91	59	31	12.2	29.9	Guayama zona urbana (part)
179	92	39	1,068	93.3	1,608	838	310	165	22.1	15.0	Olimpo comunidad
76	31	16	587	106.1	883	441	123	62	27.0	10.2	Carite barrio
52	24	8	291	112.7	464	221	84	41	25.0	13.6	Carmen barrio
49	19	8	272	110.3	422	203	76	38	26.2	13.3	Pueblito del Carmen comunidad
131	49	15	712	104.4	1,140	561	195	92	21.6	13.4	Guamaní barrio
1,388	870	315	9,159	84.4	12,233	6,843	2,573	1,524	27.6	15.2	Guayama barrio-pueblo
1,388	870	315	9,159	84.4	12,233	6,843	2,573	1,524	27.6	15.2	Guayama zona urbana (part)
473	208	70	3,198	159.1	6,598	2,389	751	401	20.4	9.1	Jobos barrio
238	100	34	1,261	96.6	1,898	986	372	208	23.4	15.0	Jobos comunidad
158	64	20	2,034	89.1	2,590	1,437	242	129	32.7	6.3	Machete barrio
72	31	12	1,462	88.1	1,812	1,017	115	64	34.1	4.2	Guayama zona urbana (part)
59	36	17	318	123.0	529	248	112	59	25.4	15.8	Palmas barrio
74	25	8	641	97.0	891	457	107	48	29.5	8.5	Pozo Hondo barrio
1,837	891	312	11,102	94.4	16,101	8,415	3,040	1,640	25.4	14.1	Guayanilla Municipio
77	21	11	417	101.2	634	325	109	63	24.4	13.0	Barrero barrio
106	42	15	548	98.7	837	420	163	78	23.1	15.0	Boca barrio
94	33	11	469	95.9	698	353	138	65	24.0	15.0	Indios comunidad (part)
0	0	0	0	(X)	0	0	0	0	(X)	(X)	Cedro barrio
69	32	9	447	98.2	652	336	110	62	26.4	12.4	Consejo barrio
528	269	97	2,027	85.3	2,963	1,621	894	519	21.1	23.8	Guayanilla barrio-pueblo
528	269	97	2,027	85.3	2,963	1,621	894	519	21.1	23.8	Guayanilla zona urbana (part)
177	85	23	1,378	92.1	1,929	1,022	285	150	27.1	10.8	Indios barrio
44	24	5	290	94.8	432	234	73	40	23.5	12.9	Indios comunidad (part)
7	1	3	55	96.4	83	38	11	5	23.1	10.2	Jagua Pasto barrio
63	28	7	722	95.7	1,032	539	98	50	27.0	6.9	Jaguas barrio
60	35	15	388	99.2	583	296	110	52	24.6	14.2	Llano barrio
139	58	25	756	96.2	1,114	571	222	120	24.9	15.0	Macaná barrio
205	104	48	1,792	91.7	2,398	1,280	357	200	30.2	10.4	Magas barrio
18	18	5	112	71.4	138	81	41	24	28.1	21.4	Guayanilla zona urbana (part)
109	50	16	607	100.2	924	464	175	94	24.0	14.4	Magas Arriba comunidad
24	15	5	156	109.6	248	114	44	23	24.2	13.5	Pasto barrio
108	58	10	583	103.4	876	450	176	89	26.1	14.8	Playa barrio
28	9	4	201	94.0	292	147	41	21	25.1	10.5	Quebrada Honda barrio
171	90	32	1,239	95.7	1,831	948	293	153	24.5	12.1	Quebradas barrio
23	13	1	112	96.4	174	89	37	16	20.9	16.8	Rufina barrio
52	31	7	281	114.2	455	219	90	39	24.4	15.0	Sierra Baja barrio
8,418	5,378	2,015	51,384	90.6	76,856	41,109	15,811	9,249	21.5	16.1	Guaynabo Municipio
489	310	100	2,874	95.8	4,451	2,339	899	505	20.9	16.0	Camarones barrio
342	231	76	1,963	94.3	3,047	1,624	649	376	20.1	17.0	Guaynabo zona urbana (part)
2,609	1,948	682	17,333	84.9	24,956	13,888	5,239	3,165	22.1	16.3	Frailes barrio
2,609	1,948	682	17,333	84.9	24,956	13,888	5,239	3,165	22.1	16.3	Guaynabo zona urbana (part)
381	171	57	2,103	98.7	3,227	1,629	609	325	22.8	14.6	Guaraguao barrio
286	145	77	2,225	80.1	3,095	1,772	508	309	22.8	12.7	Guaynabo barrio-pueblo
286	145	77	2,225	80.1	3,095	1,772	508	309	22.8	12.7	Guaynabo zona urbana (part)
335	176	60	2,080	97.8	3,119	1,600	571	296	24.2	13.9	Hato Nuevo barrio
273	101	38	1,549	100.3	2,327	1,173	412	209	25.0	13.3	Mamey barrio
2,244	1,611	678	12,325	93.2	19,368	10,107	4,533	2,751	18.7	19.0	Pueblo Viejo barrio
2,244	1,611	678	12,325	93.2	19,368	10,107	4,533	2,751	18.7	19.0	Guaynabo zona urbana (part)
383	168	65	1,400	99.4	2,216	1,107	616	314	20.6	22.1	Río barrio
1,287	687	245	8,826	91.5	13,081	6,991	2,219	1,281	22.6	13.1	Santa Rosa barrio
785	417	145	6,219	89.0	9,023	4,881	1,347	804	23.2	11.5	Guaynabo zona urbana (part)
131	61	13	669	99.4	1,016	503	205	94	23.8	15.4	Sonadora barrio
3,186	1,432	578	23,645	91.9	33,549	17,768	5,196	2,808	26.1	11.5	Gurabo Municipio
208	101	43	1,630	93.9	2,360	1,236	352	192	25.3	11.1	Celada barrio
53	16	9	206	76.7	294	165	78	45	19.2	21.4	Celada comunidad (part)
171	107	40	750	101.2	1,177	598	318	169	22.0	21.1	Gurabo barrio-pueblo
171	107	40	750	101.2	1,177	598	318	169	22.0	21.1	Gurabo zona urbana (part)
544	236	71	4,916	90.1	6,702	3,564	851	457	28.3	9.1	Hato Nuevo barrio
233	109	24	1,936	92.0	2,689	1,439	366	194	27.7	9.8	Celada comunidad (part)
91	44	8	362	103.0	567	286	143	78	22.9	19.5	Jaguar barrio
0	0	0	0	(X)	0	0	0	0	(X)	(X)	Gurabo zona urbana (part)
233	102	44	1,076	93.6	1,621	841	379	196	22.2	18.2	Jaguas barrio
331	131	65	2,432	93.8	3,505	1,834	527	269	25.6	11.2	Mamey barrio
90	42	25	568	81.7	822	458	157	88	20.3	15.2	Gurabo zona urbana (part)
150	53	31	723	110.5	1,160	569	234	104	23.8	15.4	Masa barrio
563	245	101	5,463	93.3	7,638	4,009	909	494	27.7	8.6	Navarro barrio
166	82	25	802	95.5	1,223	638	273	151	22.0	17.4	Parcelas de Navarro comunidad
76	24	12	396	95.2	596	310	112	56	22.9	14.5	Quebrada Infierno barrio
819	389	163	5,897	86.0	8,223	4,521	1,371	793	25.0	12.5	Rincón barrio
450	185	87	2,767	83.2	3,803	2,126	722	432	25.0	14.2	Gurabo zona urbana (part)

Table 1.
Age and Sex: 2010—Con.

[For information on confidentiality protection, nonsampling error, and definitions, see Selected Appendixes at <www.census.gov/prod/cen2010/cph-1-a.pdf>]

Puerto Rico Municipio Municipio Subdivision Place	Total population	Median age	Age								
			Under 5 years	5 to 17 years	18 to 20 years	21 to 24 years	25 to 34 years	35 to 44 years	45 to 54 years	55 to 59 years	60 to 64 years
Hatillo Municipio	41,953	37.1	2,502	7,697	1,836	2,218	5,504	5,885	5,454	2,432	2,490
Aibonito barrio	2,816	39.8	136	526	121	128	338	353	386	180	190
Bayaney barrio	3,550	36.7	190	677	160	198	471	448	476	216	232
Buena Vista barrio	2,490	38.5	140	440	104	108	326	358	264	175	161
Rafael González comunidad (part)	1,198	37.8	66	214	51	64	156	175	124	81	77
Campo Alegre barrio	5,210	36.8	332	894	224	257	749	723	635	334	324
Rafael Capó comunidad	1,700	39.6	110	288	77	85	198	216	213	134	124
Rafael González comunidad (part)	1,028	36.0	58	194	47	41	155	142	114	57	57
Capáez barrio	4,231	37.2	243	771	198	217	544	581	610	250	248
Hatillo zona urbana (part)	0	0.0	0	0	0	0	0	0	0	0	0
Carrizales barrio	8,066	35.3	547	1,505	383	507	1,050	1,176	1,039	392	435
Carrizales comunidad	2,738	36.3	157	522	146	168	328	422	374	127	138
Corcovado barrio	4,617	39.1	224	916	190	210	495	750	637	255	285
Corcovado comunidad	1,405	39.3	75	242	69	76	158	191	172	95	103
Rafael González comunidad (part)	77	45.5	5	11	3	1	8	10	9	1	8
Hatillo barrio	3,806	34.2	301	708	153	193	600	570	444	206	188
Hatillo zona urbana (part)	1,322	45.1	58	157	70	85	146	144	217	101	107
Hatillo barrio-pueblo	3,117	39.6	177	556	152	157	370	346	403	196	192
Hatillo zona urbana (part)	3,117	39.6	177	556	152	157	370	346	403	196	192
Naranjito barrio	4,050	37.6	212	704	151	243	561	580	560	228	235
Hormigueros Municipio	17,250	41.5	845	2,848	616	747	2,061	2,276	2,048	1,009	1,278
Benavente barrio	40	48.5	0	2	2	1	9	3	8	2	4
Guanajibo barrio	5,959	46.6	280	848	194	249	633	669	682	355	441
Hormigueros zona urbana (part)	5,482	47.8	258	748	174	228	582	582	601	332	419
Hormigueros barrio	4,358	40.6	208	756	132	166	561	605	509	262	338
Hormigueros zona urbana (part)	2,423	44.0	109	373	78	101	300	296	299	178	201
Hormigueros barrio-pueblo	1,204	40.1	55	217	49	53	133	165	148	66	85
Hormigueros zona urbana (part)	1,201	40.0	55	216	49	53	133	165	146	66	85
Jaguitas barrio	1,384	40.3	62	220	64	70	185	171	170	75	106
Hormigueros zona urbana (part)	547	42.7	23	85	29	23	73	57	55	31	42
Lavadero barrio	4,305	37.7	240	805	175	208	540	663	531	249	304
Hormigueros zona urbana (part)	2,790	36.7	161	543	119	136	373	421	349	146	184
Humacao Municipio	58,466	37.7	3,423	10,422	2,752	3,081	7,531	7,534	7,587	3,864	3,780
Antón Ruíz barrio	3,496	37.9	219	606	167	227	418	416	513	239	262
Antón Ruíz comunidad	1,589	37.1	108	280	84	95	189	203	218	108	117
Bajandas comunidad (part)	754	39.9	40	134	25	54	89	71	110	51	69
Buena Vista barrio	3,519	38.8	194	591	151	201	451	473	522	222	227
Buena Vista comunidad	1,134	37.9	64	204	37	70	150	146	162	66	63
Palmas del Mar comunidad (part)	57	36.8	2	12	5	2	4	13	4	5	2
Candelero Abajo barrio	5,135	37.8	299	1,012	175	217	596	836	751	338	298
Candelero Abajo comunidad	598	36.7	40	93	31	38	87	72	84	39	38
Palmas del Mar comunidad (part)	1,998	44.7	79	355	51	68	142	312	345	156	150
Candelero Arriba barrio	3,596	39.7	185	561	173	214	477	414	542	276	255
Candelero Arriba comunidad	1,215	44.2	58	173	50	69	143	130	186	121	91
Cataño barrio	3,387	31.3	289	762	152	190	505	499	390	148	144
Humacao zona urbana (part)	863	23.2	107	236	51	67	135	85	86	27	23
Collores barrio	2,770	38.4	143	456	173	139	355	349	332	180	197
Humacao barrio-pueblo	3,862	41.9	212	621	177	199	425	412	416	240	270
Humacao zona urbana (part)	3,862	41.9	212	621	177	199	425	412	416	240	270
Mabú barrio	8,045	40.6	431	1,263	348	401	1,007	1,005	1,067	565	557
Humacao zona urbana (part)	5,494	41.7	288	835	231	270	682	639	719	380	400
La Fermina comunidad (part)	1,686	39.3	85	288	74	79	204	249	231	133	109
Mambiche barrio	2,387	35.0	142	452	159	127	314	347	272	145	143
Mariana barrio	3,230	37.8	179	530	147	174	466	370	458	245	220
Punta Santiago barrio	4,723	36.6	260	928	222	239	629	578	539	324	320
Punta Santiago comunidad (part)	4,716	36.7	260	927	222	239	626	576	539	324	320
Río Abajo barrio	7,495	35.5	469	1,509	347	387	978	1,025	930	455	434
Bajandas comunidad (part)	555	45.1	20	86	26	22	58	65	80	44	37
Humacao zona urbana (part)	5,184	36.3	315	1,018	254	269	647	696	646	332	317
Punta Santiago comunidad (part)	248	45.8	10	30	11	9	25	35	44	18	24
Tejas barrio	6,821	38.1	401	1,131	361	366	910	810	855	487	453
Humacao zona urbana (part)	3,226	38.9	176	495	185	183	427	358	375	222	240
Isabela Municipio	45,631	37.9	2,663	8,210	1,980	2,242	5,948	6,267	6,091	2,705	2,808
Arenales Altos barrio	4,101	35.2	277	752	187	239	587	574	595	229	202
Arenales Bajos barrio	3,591	38.3	215	656	142	176	444	522	495	206	227
Mora comunidad (part)	204	35.7	19	36	2	9	34	31	21	11	16
Bajura barrio	663	40.7	32	90	25	24	85	117	108	46	52
Isabela zona urbana (part)	84	41.7	3	10	3	1	8	27	18	3	6
Bejucos barrio	5,055	34.3	351	1,070	205	198	757	828	617	238	242
Isabela zona urbana (part)	427	44.5	19	77	16	17	26	63	62	28	26
Coto barrio	3,575	40.0	174	615	157	195	433	467	533	230	209
Galateo Alto barrio	1,314	35.9	78	264	58	65	175	168	180	83	90
Galateo Bajo barrio	1,961	37.4	124	354	72	88	271	300	250	117	135
Guayabos barrio	1,475	39.6	84	271	55	77	175	196	225	98	90
Isabela zona urbana (part)	589	40.1	42	97	21	35	69	71	87	41	44
Guerrero barrio	3,552	40.1	212	573	157	170	436	467	445	223	238
Mora comunidad (part)	1,379	42.0	81	193	62	68	165	165	190	88	89
Isabela barrio-pueblo	7,826	40.5	396	1,350	370	396	898	924	1,024	451	552
Isabela zona urbana (part)	7,826	40.5	396	1,350	370	396	898	924	1,024	451	552

Table 1.
Age and Sex: 2010—Con.

[For information on confidentiality protection, nonsampling error, and definitions, see Selected Appendixes at <www.census.gov/prod/cen2010/cph-1-a.pdf>]

Age—Con			Age and sex						Percent of total population		
			All ages		18 years and over		65 years and over				**Puerto Rico** **Municipio** **Municipio Subdivision** **Place**
65 to 74 years	75 to 84 years	85 years and over	Female	Males per 100 females	Total	Female	Total	Female	Under 18 years	65 years and over	
3,665	1,715	555	21,657	93.7	31,754	16,751	5,935	3,230	24.3	14.1	Hatillo Municipio
260	152	46	1,403	100.7	2,154	1,090	458	243	23.5	16.3	Aibonito barrio
293	139	50	1,794	97.9	2,683	1,386	482	246	24.4	13.6	Bayaney barrio
263	108	43	1,295	92.3	1,910	1,010	414	232	23.3	16.6	Buena Vista barrio
128	46	16	653	83.5	918	503	190	116	23.4	15.9	Rafael González comunidad (part)
435	223	80	2,691	93.6	3,984	2,111	738	401	23.5	14.2	Campo Alegre barrio
153	71	31	862	97.2	1,302	678	255	134	23.4	15.0	Rafael Capó comunidad
98	52	13	519	98.1	776	401	163	81	24.5	15.9	Rafael González comunidad (part)
366	167	36	2,197	92.6	3,217	1,672	569	302	24.0	13.4	Capáez barrio
0	0	0	0	(X)	0	0	0	0	(X)	(X)	Hatillo zona urbana (part)
673	292	67	4,137	95.0	6,014	3,180	1,032	565	25.4	12.8	Carrizales barrio
231	98	27	1,394	96.4	2,059	1,081	356	194	24.8	13.0	Carrizales comunidad
429	163	63	2,365	95.2	3,477	1,828	655	347	24.7	14.2	Corcovado barrio
145	54	25	722	94.6	1,088	560	224	117	22.6	15.9	Corcovado comunidad
19	2	0	43	79.1	61	38	21	12	20.8	27.3	Rafael González comunidad (part)
262	121	60	2,034	87.1	2,797	1,544	443	260	26.5	11.6	Hatillo barrio
136	70	31	709	86.5	1,107	602	237	149	16.3	17.9	Hatillo zona urbana (part)
334	188	46	1,675	86.1	2,384	1,323	568	327	23.5	18.2	Hatillo barrio-pueblo
334	188	46	1,675	86.1	2,384	1,323	568	327	23.5	18.2	Hatillo zona urbana (part)
350	162	64	2,066	96.0	3,134	1,607	576	307	22.6	14.2	Naranjito barrio
2,005	1,102	415	9,223	87.0	13,557	7,408	3,522	2,023	21.4	20.4	Hormigueros Municipio
8	1	0	17	135.3	38	17	9	5	5.0	22.5	Benavente barrio
849	548	211	3,224	84.8	4,831	2,664	1,608	956	18.9	27.0	Guanajibo barrio
815	535	208	2,970	84.6	4,476	2,462	1,558	927	18.4	28.4	Hormigueros zona urbana (part)
506	241	74	2,312	88.5	3,394	1,865	821	478	22.1	18.8	Hormigueros barrio
295	144	49	1,250	93.8	1,941	1,029	488	286	19.9	20.1	Hormigueros zona urbana (part)
98	92	43	686	75.5	932	547	233	138	22.6	19.4	Hormigueros barrio-pueblo
98	92	43	685	75.3	930	546	233	138	22.6	19.4	Hormigueros zona urbana (part)
155	69	37	724	91.2	1,102	570	261	136	20.4	18.9	Jaguitas barrio
79	29	21	277	97.5	439	227	129	68	19.7	23.6	Hormigueros zona urbana (part)
389	151	50	2,260	90.5	3,260	1,745	590	310	24.3	13.7	Lavadero barrio
246	77	35	1,485	87.9	2,086	1,137	358	197	25.2	12.8	Hormigueros zona urbana (part)
5,073	2,560	859	30,712	90.4	44,621	23,873	8,492	4,737	23.7	14.5	Humacao Municipio
258	129	42	1,837	90.3	2,671	1,411	429	236	23.6	12.3	Antón Ruíz barrio
108	55	24	833	90.8	1,201	637	187	103	24.4	11.8	Antón Ruíz comunidad
73	28	10	404	86.6	580	313	111	59	23.1	14.7	Bajandas comunidad (part)
271	157	59	1,830	92.3	2,734	1,441	487	262	22.3	13.8	Buena Vista barrio
86	64	22	587	93.2	866	460	172	96	23.6	15.2	Buena Vista comunidad
3	4	1	26	119.2	43	22	8	3	24.6	14.0	Palmas del Mar comunidad (part)
411	159	43	2,649	93.8	3,824	2,005	613	321	25.5	11.9	Candelero Abajo barrio
46	25	5	332	80.1	465	258	76	46	22.2	12.7	Candelero Abajo comunidad
244	73	23	998	100.2	1,564	790	340	166	21.7	17.0	Palmas del Mar comunidad (part)
281	182	36	1,832	96.3	2,850	1,467	499	260	20.7	13.9	Candelero Arriba barrio
110	71	13	618	96.6	984	519	194	103	19.0	16.0	Candelero Arriba comunidad
185	98	25	1,834	84.7	2,336	1,289	308	184	31.0	9.1	Cataño barrio
28	11	7	495	74.3	520	321	46	30	39.7	5.3	Humacao zona urbana (part)
266	106	74	1,369	102.3	2,171	1,102	446	232	21.6	16.1	Collores barrio
463	316	111	2,114	82.7	3,029	1,693	890	557	21.6	23.0	Humacao barrio-pueblo
463	316	111	2,114	82.7	3,029	1,693	890	557	21.6	23.0	Humacao zona urbana (part)
843	411	147	4,244	89.6	6,351	3,434	1,401	808	21.1	17.4	Mabú barrio
615	323	112	2,959	85.7	4,371	2,405	1,050	625	20.4	19.1	Humacao zona urbana (part)
148	60	26	845	99.5	1,313	677	234	126	22.1	13.9	La Fermina comunidad (part)
197	61	28	1,192	100.3	1,793	914	286	149	24.9	12.0	Mambiche barrio
262	122	57	1,658	94.8	2,521	1,311	441	239	22.0	13.7	Mariana barrio
408	211	65	2,535	86.3	3,535	1,940	684	375	25.2	14.5	Punta Santiago barrio
408	210	65	2,531	86.3	3,529	1,936	683	374	25.2	14.5	Punta Santiago comunidad (part)
569	303	89	4,071	84.1	5,517	3,027	961	549	26.4	12.8	Río Abajo barrio
69	34	14	284	95.4	449	224	117	56	19.1	21.1	Bajandas comunidad (part)
393	233	64	2,817	84.0	3,851	2,118	690	411	25.7	13.3	Humacao zona urbana (part)
28	11	3	122	103.3	208	105	42	21	16.1	16.9	Punta Santiago comunidad (part)
659	305	83	3,547	92.3	5,289	2,839	1,047	565	22.5	15.3	Tejas barrio
356	173	36	1,692	90.7	2,555	1,387	565	309	20.8	17.5	Humacao zona urbana (part)
3,990	1,995	732	23,426	94.8	34,758	18,162	6,717	3,670	23.8	14.7	Isabela Municipio
285	137	37	2,029	102.1	3,072	1,537	459	243	25.1	11.2	Arenales Altos barrio
303	138	67	1,865	92.5	2,720	1,438	508	286	24.3	14.1	Arenales Bajos barrio
12	8	5	101	102.0	149	72	25	12	27.0	12.3	Mora comunidad (part)
56	22	6	324	104.6	541	265	84	42	18.4	12.7	Bajura barrio
5	0	0	38	121.1	71	34	5	2	15.5	6.0	Isabela zona urbana (part)
305	180	64	2,573	96.5	3,634	1,924	549	306	28.1	10.9	Bejucos barrio
51	32	10	215	98.6	331	174	93	56	22.5	21.8	Isabela zona urbana (part)
367	154	41	1,809	97.6	2,786	1,415	562	283	22.1	15.7	Coto barrio
93	42	18	652	101.5	972	483	153	86	26.0	11.6	Galateo Alto barrio
172	56	22	996	96.9	1,483	771	250	123	24.4	12.7	Galateo Bajo barrio
126	64	14	739	99.6	1,120	561	204	111	24.1	13.8	Guayabos barrio
49	23	10	291	102.4	450	213	82	38	23.6	13.9	Isabela zona urbana (part)
365	174	92	1,815	95.7	2,767	1,439	631	358	22.1	17.8	Guerrero barrio
151	86	41	694	98.7	1,105	564	278	165	19.9	20.2	Mora comunidad (part)
821	480	164	4,141	89.0	6,080	3,284	1,465	840	22.3	18.7	Isabela barrio-pueblo
821	480	164	4,141	89.0	6,080	3,284	1,465	840	22.3	18.7	Isabela zona urbana (part)

Table 1.
Age and Sex: 2010—Con.

[For information on confidentiality protection, nonsampling error, and definitions, see Selected Appendixes at <www.census.gov/prod/cen2010/cph-1-a.pdf>]

Puerto Rico Municipio Municipio Subdivision Place	Total population	Median age	Age								
			Under 5 years	5 to 17 years	18 to 20 years	21 to 24 years	25 to 34 years	35 to 44 years	45 to 54 years	55 to 59 years	60 to 64 years
Isabela Municipio—Con.											
Jobos barrio	3,446	40.0	185	589	133	171	439	413	467	216	247
Llanadas barrio	2,315	37.4	129	435	119	104	288	306	334	150	125
Mora barrio	4,682	36.6	289	811	209	218	690	711	528	291	276
Isabela zona urbana (part)	2,329	37.9	118	403	100	101	324	347	291	156	149
Planas barrio	2,075	37.5	117	380	91	121	270	274	290	127	123
Jayuya Municipio	16,642	33.1	1,144	3,427	861	1,007	2,279	2,085	2,114	967	877
Coabey barrio	2,166	28.6	175	552	112	122	328	263	232	103	82
Collores barrio	1,666	34.5	117	325	82	101	214	216	231	104	102
Jauca barrio	116	42.0	3	19	13	6	13	11	23	8	4
Jayuya barrio-pueblo	1,222	40.2	93	174	57	71	163	123	163	70	73
Jayuya zona urbana (part)	1,222	40.2	93	174	57	71	163	123	163	70	73
Jayuya Abajo barrio	3,367	32.0	236	716	176	204	484	413	453	193	173
Jayuya zona urbana (part)	1,071	31.8	73	224	63	51	165	139	135	53	53
Mameyes Arriba barrio	2,240	32.1	161	497	124	161	274	306	278	119	96
Pica barrio	153	39.1	5	26	6	8	21	27	20	9	10
Río Grande barrio	879	33.8	56	192	40	48	119	134	100	48	46
Saliente barrio	649	43.3	26	99	32	39	57	95	109	50	29
Veguitas barrio	3,685	33.6	242	724	195	224	537	435	443	243	223
Jayuya zona urbana (part)	466	49.5	16	57	22	24	62	38	52	50	48
Zamas barrio	499	35.1	30	103	24	23	69	62	62	20	39
Juana Díaz Municipio	50,747	34.4	3,425	10,410	2,485	2,738	6,725	6,809	6,534	2,720	2,775
Amuelas barrio	4,575	34.4	310	963	219	228	609	674	604	266	192
Juana Díaz zona urbana (part)	0	0.0	0	0	0	0	0	0	0	0	0
Piedra Aguza comunidad	2,901	34.3	174	623	157	163	364	374	434	195	138
Callabo barrio	2,237	38.0	110	440	141	128	229	320	334	125	122
Capitanejo barrio	4,350	36.2	267	809	247	260	529	481	603	261	302
Potala Pastillo comunidad	3,092	37.6	176	566	182	182	350	355	426	189	223
Cintrona barrio	3,226	31.9	301	708	121	108	631	582	243	127	140
Collores barrio	2,073	37.3	143	366	110	137	227	248	297	116	124
Emajagual barrio	0	0.0	0	0	0	0	0	0	0	0	0
Guayabal barrio	5,835	34.3	374	1,204	310	338	740	739	785	306	301
Guayabal comunidad	2,036	39.5	123	350	96	126	223	229	301	112	127
Jacaguas barrio	3,957	37.3	235	724	202	252	475	443	602	233	270
Luis Lloréns Torres comunidad	2,912	35.8	182	556	141	189	362	332	440	167	198
Juana Díaz barrio-pueblo	3,977	40.7	251	737	148	203	428	393	435	204	254
Juana Díaz zona urbana (part)	3,977	40.7	251	737	148	203	428	393	435	204	254
Lomas barrio	938	39.4	70	160	34	55	95	135	128	55	52
Juana Díaz zona urbana (part)	888	38.9	69	155	33	52	87	129	121	52	45
Río Cañas Abajo barrio	2,848	35.1	207	529	110	137	435	396	369	166	155
Río Cañas Abajo comunidad	1,038	38.6	60	194	42	63	118	122	133	67	73
Río Cañas Arriba barrio	2,165	32.6	122	486	137	135	264	305	350	90	95
Sabana Llana barrio	8,896	30.6	699	2,112	441	480	1,357	1,341	961	445	416
Aguilita comunidad	4,747	30.7	358	1,125	262	275	658	695	529	258	235
Capitanejo comunidad (part)	3,471	30.7	272	867	167	164	527	554	373	156	150
Tijeras barrio	5,670	36.2	336	1,172	265	277	706	752	823	326	352
Juana Díaz zona urbana (part)	3,051	40.9	153	529	131	150	366	329	441	205	245
Juncos Municipio	40,290	34.4	2,704	7,991	1,732	2,052	6,057	5,846	4,884	2,183	2,132
Caimito barrio	2,423	39.9	144	394	105	131	274	331	305	162	172
El Mangó comunidad (part)	1,454	38.0	95	257	61	74	181	193	177	89	104
Ceiba Norte barrio	9,755	33.6	668	1,922	392	483	1,655	1,389	1,183	549	512
Juncos zona urbana (part)	3,103	36.3	185	569	131	167	439	426	449	172	181
Ceiba Sur barrio	5,482	32.5	418	1,144	244	283	866	766	603	250	286
Juncos zona urbana (part)	207	43.8	6	35	7	10	31	16	25	11	18
Gurabo Abajo barrio	4,857	33.2	375	917	210	249	824	704	654	234	207
Gurabo Arriba barrio	569	38.9	21	109	29	31	64	86	60	31	39
El Mangó comunidad (part)	28	33.5	3	7	1	0	3	6	1	1	3
Juncos barrio-pueblo	2,464	40.4	138	439	96	124	291	270	265	155	133
Juncos zona urbana (part)	2,464	40.4	138	439	96	124	291	270	265	155	133
Lirios barrio	5,646	32.0	401	1,309	293	267	857	902	643	253	247
Juncos zona urbana (part)	876	35.0	40	208	74	39	77	163	150	28	31
Mamey barrio	4,310	34.5	273	963	176	200	580	781	499	191	228
Juncos zona urbana (part)	914	30.8	83	215	33	60	107	113	88	24	35
Valenciano Abajo barrio	3,582	37.7	206	614	145	205	498	448	473	280	216
Valenciano Arriba barrio	1,202	40.8	60	180	42	79	148	169	199	78	92
Lajas Municipio	25,753	39.7	1,492	4,461	1,130	1,284	3,010	3,235	3,218	1,652	1,795
Candelaria barrio	3,599	35.0	239	725	195	189	451	449	462	185	210
Lajas zona urbana (part)	1,070	27.1	93	291	63	58	150	139	136	33	28
Palmarejo comunidad (part)	217	39.5	10	40	11	11	26	26	24	8	17
Costa barrio	1,628	40.5	107	274	54	66	207	185	198	104	130
Lajas barrio	2,694	37.8	176	485	105	115	362	367	330	146	164
Lajas zona urbana (part)	781	47.1	36	115	24	32	88	87	83	50	62
Lajas barrio-pueblo	564	43.6	28	90	23	36	59	56	64	30	35
Lajas zona urbana (part)	564	43.6	28	90	23	36	59	56	64	30	35
Lajas Arriba barrio	2,456	41.9	109	418	118	136	243	313	368	165	160
Llanos barrio	675	42.3	38	112	29	42	64	79	92	47	38
Maguayo comunidad (part)	62	29.5	7	14	2	6	5	8	7	2	1
Palmarejo barrio	3,750	42.2	190	619	152	180	403	478	478	244	311

Table 1.
Age and Sex: 2010—Con.

[For information on confidentiality protection, nonsampling error, and definitions, see Selected Appendixes at <www.census.gov/prod/cen2010/cph-1-a.pdf>]

Age—Con			Age and sex						Percent of total population		
			All ages		18 years and over		65 years and over				
65 to 74 years	75 to 84 years	85 years and over	Female	Males per 100 females	Total	Female	Total	Female	Under 18 years	65 years and over	**Puerto Rico Municipio Municipio Subdivision Place**
											Isabela Municipio—Con.
362	163	61	1,783	93.3	2,672	1,379	586	291	22.5	17.0	Jobos barrio
195	94	36	1,157	100.1	1,751	893	325	170	24.4	14.0	Llanadas barrio
367	208	84	2,507	86.8	3,582	1,971	659	383	23.5	14.1	Mora barrio
205	107	28	1,268	83.7	1,808	1,003	340	209	22.4	14.6	Isabela zona urbana (part)
173	83	26	1,036	100.3	1,578	802	282	148	24.0	13.6	Planas barrio
1,118	545	218	8,320	100.0	12,071	6,114	1,881	1,004	27.5	11.3	Jayuya Municipio
111	67	19	1,115	94.3	1,439	765	197	103	33.6	9.1	Coabey barrio
101	44	29	828	101.2	1,224	617	174	84	26.5	10.4	Collores barrio
8	4	4	56	107.1	94	44	16	9	19.0	13.8	Jauca barrio
123	78	34	630	94.0	955	498	235	137	21.8	19.2	Jayuya barrio-pueblo
123	78	34	630	94.0	955	498	235	137	21.8	19.2	Jayuya zona urbana (part)
204	86	29	1,751	92.3	2,415	1,258	319	175	28.3	9.5	Jayuya Abajo barrio
70	36	9	549	95.1	774	408	115	64	27.7	10.7	Jayuya zona urbana (part)
127	70	27	1,054	112.5	1,582	738	224	109	29.4	10.0	Mameyes Arriba barrio
13	7	1	66	131.8	122	50	21	9	20.3	13.7	Pica barrio
60	24	12	425	106.8	631	319	96	57	28.2	10.9	Río Grande barrio
56	41	16	297	118.5	524	243	113	53	19.3	17.4	Saliente barrio
275	100	44	1,855	98.7	2,719	1,396	419	232	26.2	11.4	Veguitas barrio
61	24	12	254	83.5	393	220	97	61	15.7	20.8	Jayuya zona urbana (part)
40	24	3	243	105.3	366	186	67	36	26.7	13.4	Zamas barrio
3,673	1,780	673	26,288	93.0	36,912	19,481	6,126	3,317	27.3	12.1	Juana Díaz Municipio
252	171	87	2,311	98.0	3,302	1,690	510	218	27.8	11.1	Amuelas barrio
0	0	0	0	(X)	0	0	0	0	(X)	(X)	Juana Díaz zona urbana (part)
190	75	14	1,506	92.6	2,104	1,116	279	144	27.5	9.6	Piedra Aguza comunidad
179	83	26	1,148	94.9	1,687	866	288	151	24.6	12.9	Callabo barrio
368	171	52	2,189	98.7	3,274	1,687	591	310	24.7	13.6	Capitanejo barrio
279	130	34	1,563	97.8	2,350	1,224	443	238	24.0	14.3	Potala Pastillo comunidad
173	65	27	1,650	95.5	2,217	1,160	265	135	31.3	8.2	Cintrona barrio
187	80	38	1,056	96.3	1,564	795	305	161	24.6	14.7	Collores barrio
0	0	0	0	(X)	0	0	0	0	(X)	(X)	Emajagual barrio
425	228	85	2,989	95.2	4,257	2,181	738	400	27.0	12.6	Guayabal barrio
191	114	44	1,067	90.8	1,563	811	349	189	23.2	17.1	Guayabal comunidad
343	131	47	2,030	94.9	2,998	1,572	521	282	24.2	13.2	Jacaguas barrio
225	94	26	1,482	96.5	2,174	1,137	345	190	25.3	11.8	Luis Lloréns Torres comunidad
462	338	124	2,225	78.7	2,989	1,741	924	570	24.8	23.2	Juana Díaz barrio-pueblo
462	338	124	2,225	78.7	2,989	1,741	924	570	24.8	23.2	Juana Díaz zona urbana (part)
93	43	18	470	99.6	708	360	154	79	24.5	16.4	Lomas barrio
87	41	17	443	100.5	664	336	145	76	25.2	16.3	Juana Díaz zona urbana (part)
229	84	31	1,444	97.2	2,112	1,084	344	194	25.8	12.1	Río Cañas Abajo barrio
115	31	20	517	100.8	784	388	166	88	24.5	16.0	Río Cañas Abajo comunidad
117	47	17	1,084	99.7	1,557	807	181	94	28.1	8.4	Río Cañas Arriba barrio
420	164	60	4,681	90.0	6,085	3,299	644	351	31.6	7.2	Sabana Llana barrio
237	90	25	2,451	93.7	3,264	1,747	352	192	31.2	7.4	Aguilita comunidad
155	59	27	1,861	86.5	2,332	1,281	241	132	32.8	6.9	Capitanejo comunidad (part)
425	175	61	3,011	88.3	4,162	2,239	661	372	26.6	11.7	Tijeras barrio
320	141	41	1,633	86.8	2,369	1,272	502	286	22.4	16.5	Juana Díaz zona urbana (part)
2,841	1,360	508	21,005	91.8	29,595	15,723	4,709	2,570	26.5	11.7	Juncos Municipio
210	119	76	1,248	94.2	1,885	971	405	233	22.2	16.7	Caimito barrio
126	63	34	745	95.2	1,102	575	223	120	24.2	15.3	El Mangó comunidad (part)
628	289	85	5,064	92.6	7,165	3,812	1,002	523	26.6	10.3	Ceiba Norte barrio
250	98	36	1,633	90.0	2,349	1,264	384	210	24.3	12.4	Juncos zona urbana (part)
404	171	47	2,893	89.5	3,920	2,104	622	334	28.5	11.3	Ceiba Sur barrio
27	16	5	105	97.1	166	83	48	23	19.8	23.2	Juncos zona urbana (part)
323	120	40	2,475	96.2	3,565	1,838	483	245	26.6	9.9	Gurabo Abajo barrio
40	44	15	301	89.0	439	225	99	55	22.8	17.4	Gurabo Arriba barrio
0	3	0	15	86.7	18	10	3	2	35.7	10.7	El Mangó comunidad (part)
278	180	95	1,371	79.7	1,887	1,085	553	354	23.4	22.4	Juncos barrio-pueblo
278	180	95	1,371	79.7	1,887	1,085	553	354	23.4	22.4	Juncos zona urbana (part)
269	151	54	2,921	93.3	3,936	2,115	474	253	30.3	8.4	Lirios barrio
40	15	11	467	87.6	628	353	66	34	28.3	7.5	Juncos zona urbana (part)
272	114	33	2,313	86.3	3,074	1,680	419	247	28.7	9.7	Mamey barrio
91	55	10	519	76.1	616	357	156	99	32.6	17.1	Juncos zona urbana (part)
318	131	48	1,805	98.4	2,762	1,412	497	242	22.9	13.9	Valenciano Abajo barrio
99	41	15	614	95.8	962	481	155	84	20.0	12.9	Valenciano Arriba barrio
2,648	1,344	484	13,158	95.7	19,800	10,334	4,476	2,465	23.1	17.4	Lajas Municipio
283	155	56	1,821	97.6	2,635	1,387	494	256	26.8	13.7	Candelaria barrio
40	30	9	575	86.1	686	401	79	46	35.9	7.4	Lajas zona urbana (part)
21	10	13	106	104.7	167	87	44	26	23.0	20.3	Palmarejo comunidad (part)
186	91	26	837	94.5	1,247	648	303	162	23.4	18.6	Costa barrio
270	131	43	1,389	94.0	2,033	1,075	444	252	24.5	16.5	Lajas barrio
112	68	24	404	93.3	630	341	204	118	19.3	26.1	Lajas zona urbana (part)
69	50	24	309	82.5	446	256	143	93	20.9	25.4	Lajas barrio-pueblo
69	50	24	309	82.5	446	256	143	93	20.9	25.4	Lajas zona urbana (part)
265	117	44	1,252	96.2	1,929	1,004	426	227	21.5	17.3	Lajas Arriba barrio
84	36	14	340	98.5	525	267	134	80	22.2	19.9	Llanos barrio
4	5	1	32	93.8	41	22	10	8	33.9	16.1	Maguayo comunidad (part)
426	192	77	1,894	98.0	2,941	1,527	695	393	21.6	18.5	Palmarejo barrio

Table 1.
Age and Sex: 2010—Con.

[For information on confidentiality protection, nonsampling error, and definitions, see Selected Appendixes at <www.census.gov/prod/cen2010/cph-1-a.pdf>]

Puerto Rico Municipio Municipio Subdivision Place	Total population	Median age	Age								
			Under 5 years	5 to 17 years	18 to 20 years	21 to 24 years	25 to 34 years	35 to 44 years	45 to 54 years	55 to 59 years	60 to 64 years
Lajas Municipio—Con.											
Palmarejo barrio—Con.											
Maguayo comunidad (part)	841	39.9	53	133	33	37	101	112	106	62	65
Palmarejo comunidad (part)	749	46.4	29	115	33	29	72	78	101	58	70
Parguera barrio	2,082	42.9	110	318	91	98	234	248	263	158	164
La Parguera comunidad	1,044	46.2	59	126	45	61	108	109	137	80	88
París barrio	968	40.5	65	157	29	52	97	134	111	71	55
Plata barrio	2,620	36.2	161	473	113	157	371	325	308	178	179
Sabana Yeguas barrio	3,114	41.8	171	503	138	142	340	387	363	225	240
Lajas zona urbana (part)	2,171	44.7	92	320	100	99	215	269	257	165	175
Santa Rosa barrio	1,603	38.6	98	287	83	71	179	214	181	99	109
Lares Municipio	30,753	37.2	1,714	5,657	1,452	1,688	4,001	3,917	4,063	1,869	1,881
Bartolo barrio	2,035	39.3	147	312	88	106	267	220	267	129	134
Buenos Aires barrio	2,291	36.0	144	432	87	123	325	297	283	153	148
Lares zona urbana (part)	118	44.0	3	16	7	5	17	11	22	8	11
Callejones barrio	4,575	38.2	230	844	233	224	588	590	649	259	286
Espino barrio	1,695	38.3	91	283	79	124	207	215	239	112	103
Lares barrio	3,405	37.3	204	653	178	178	390	450	408	191	208
Lares zona urbana (part)	409	39.2	20	69	27	27	46	47	45	32	26
Lares barrio-pueblo	2,690	39.7	127	493	131	139	311	285	346	157	185
Lares zona urbana (part)	2,690	39.7	127	493	131	139	311	285	346	157	185
La Torre barrio	1,574	37.6	77	289	80	85	208	182	243	103	90
Lares zona urbana (part)	74	45.3	2	15	4	2	5	8	10	1	6
Mirasol barrio	938	37.5	53	181	42	54	105	132	131	56	54
Pezuela barrio	474	36.5	33	83	13	24	74	59	66	29	30
Piletas barrio	5,671	36.2	312	1,100	266	300	771	764	746	374	327
Pueblo barrio	4,838	36.3	256	896	223	281	682	654	615	271	286
Lares zona urbana (part)	1,626	41.9	62	286	66	84	181	217	214	98	108
Río Prieto barrio	567	34.7	40	91	32	50	73	69	70	35	30
Las Marías Municipio	9,881	36.3	642	1,770	504	571	1,273	1,203	1,328	611	626
Alto Sano barrio	179	39.8	10	34	7	7	23	17	33	11	14
Anones barrio	1,262	38.1	78	215	78	68	140	164	164	62	89
Bucarabones barrio	616	32.8	53	99	29	48	91	76	86	34	38
Buena Vista barrio	615	38.3	43	98	29	28	77	81	93	40	44
Cerrote barrio	496	39.0	31	82	30	32	47	62	84	30	25
Chamorro barrio	98	39.3	8	15	2	4	15	12	9	10	4
Espino barrio	181	23.9	11	53	17	11	15	24	23	2	7
Furnias barrio	1,474	35.5	100	260	74	86	201	188	173	96	92
Las Marías barrio-pueblo	262	39.8	21	34	12	19	32	24	27	13	22
Las Marías zona urbana (part)	223	40.5	18	28	10	16	27	17	25	11	19
Maravilla Este barrio	748	41.4	41	121	40	34	93	83	105	58	65
Las Marías zona urbana (part)	292	34.3	19	61	13	11	46	28	43	15	16
Maravilla Norte barrio	580	38.8	27	99	35	37	59	79	63	43	48
Maravilla Sur barrio	1,934	31.7	145	417	90	109	291	230	242	117	92
Las Marías zona urbana (part)	291	37.8	10	61	13	11	41	24	40	27	29
Naranjales barrio	558	40.8	27	95	20	39	61	65	94	29	31
Palma Escrita barrio	507	37.4	25	93	24	25	72	62	77	36	31
Purísima Concepción barrio	87	50.3	2	7	7	4	11	7	13	11	11
Río Cañas barrio	284	34.5	20	48	10	20	45	29	42	19	13
Las Piedras Municipio	38,675	35.2	2,506	7,247	1,651	2,000	5,790	5,382	4,805	2,368	2,251
Boquerón barrio	1,824	36.3	113	335	80	82	258	273	240	106	101
Boquerón comunidad	1,043	43.6	45	160	45	52	107	132	160	79	72
Ceiba barrio	2,500	35.4	164	528	92	103	345	493	274	130	125
Collores barrio	4,710	41.0	227	786	208	219	616	521	653	340	339
La Fermina comunidad (part)	1,057	42.0	50	183	49	54	123	101	145	82	77
Las Piedras zona urbana (part)	8	26.0	0	2	1	1	1	0	1	0	0
El Río barrio	5,096	33.4	348	942	207	243	949	692	577	332	269
Pueblito del Río comunidad	1,310	35.4	83	242	44	69	212	173	165	80	81
Las Piedras barrio-pueblo	1,500	38.5	115	250	71	95	174	152	197	105	80
Las Piedras zona urbana (part)	1,500	38.5	115	250	71	95	174	152	197	105	80
Montones barrio	9,332	33.5	683	1,905	367	468	1,501	1,461	1,081	501	524
Quebrada Arenas barrio	4,225	35.0	265	809	192	229	617	631	541	260	224
Las Piedras zona urbana (part)	1,238	34.1	78	244	57	54	201	187	160	57	59
Tejas barrio	9,488	36.0	591	1,692	434	561	1,330	1,159	1,242	594	589
Las Piedras zona urbana (part)	3,137	33.3	234	600	140	173	510	356	384	195	162
Loíza Municipio	30,060	33.3	2,062	6,070	1,673	1,881	4,010	3,727	4,135	1,805	1,498
Canóvanas barrio	6,981	33.1	441	1,361	388	422	1,082	853	1,024	513	348
Loíza barrio-pueblo	3,875	31.1	311	820	207	252	516	435	512	181	158
Loíza zona urbana	3,875	31.1	311	820	207	252	516	435	512	181	158
Medianía Alta barrio	8,019	34.8	536	1,563	484	498	951	991	1,133	454	404
Vieques comunidad	3,316	35.8	233	603	183	189	419	394	497	215	168
Medianía Baja barrio	8,781	33.1	599	1,872	457	553	1,121	1,141	1,129	531	456
Suárez comunidad	1,931	38.7	100	343	99	121	227	225	271	125	111
Torrecilla Alta barrio	0	0.0	0	0	0	0	0	0	0	0	0
Torrecilla Baja barrio	2,404	32.7	175	454	137	156	340	307	337	126	132

Table 1.
Age and Sex: 2010—Con.

[For information on confidentiality protection, nonsampling error, and definitions, see Selected Appendixes at <www.census.gov/prod/cen2010/cph-1-a.pdf>]

Age—Con			Age and sex						Percent of total population		
			All ages		18 years and over		65 years and over				
65 to 74 years	75 to 84 years	85 years and over	Female	Males per 100 females	Total	Female	Total	Female	Under 18 years	65 years and over	**Puerto Rico Municipio Municipio Subdivision Place**
											Lajas Municipio—Con.
											Palmarejo barrio—Con.
79	48	12	433	94.2	655	352	139	89	22.1	16.5	Maguayo comunidad (part)
91	47	26	380	97.1	605	314	164	87	19.2	21.9	Palmarejo comunidad (part)
246	119	33	1,032	101.7	1,654	827	398	207	20.6	19.1	Parguera barrio
132	80	19	518	101.5	859	434	231	127	17.7	22.1	La Parguera comunidad
103	71	23	497	94.8	746	382	197	109	22.9	20.4	París barrio
213	111	31	1,334	96.4	1,986	1,016	355	182	24.2	13.5	Plata barrio
341	188	76	1,635	90.5	2,440	1,305	605	343	21.6	19.4	Sabana Yeguas barrio
277	145	57	1,157	87.6	1,759	956	479	277	19.0	22.1	Lajas zona urbana (part)
162	83	37	818	96.0	1,218	640	282	161	24.0	17.6	Santa Rosa barrio
2,577	1,383	551	15,627	96.8	23,382	12,017	4,511	2,458	24.0	14.7	Lares Municipio
210	121	34	1,001	103.3	1,576	779	365	182	22.6	17.9	Bartolo barrio
185	81	33	1,141	100.8	1,715	867	299	150	25.1	13.1	Buenos Aires barrio
15	1	2	50	136.0	99	45	18	10	16.1	15.3	Lares zona urbana (part)
401	190	81	2,309	98.1	3,501	1,783	672	350	23.5	14.7	Callejones barrio
133	67	42	820	106.7	1,321	656	242	118	22.1	14.3	Espino barrio
318	175	52	1,732	96.6	2,548	1,312	545	303	25.2	16.0	Lares barrio
44	22	4	216	89.4	320	181	70	44	21.8	17.1	Lares zona urbana (part)
265	178	73	1,465	83.6	2,070	1,158	516	321	23.0	19.2	Lares barrio-pueblo
265	178	73	1,465	83.6	2,070	1,158	516	321	23.0	19.2	Lares zona urbana (part)
125	70	22	782	101.3	1,208	603	217	116	23.3	13.8	La Torre barrio
8	10	3	30	146.7	57	28	21	15	23.0	28.4	Lares zona urbana (part)
73	32	25	485	93.4	704	374	130	81	24.9	13.9	Mirasol barrio
34	19	10	220	115.5	358	167	63	31	24.5	13.3	Pezuela barrio
404	223	84	2,882	96.8	4,259	2,164	711	373	24.9	12.5	Piletas barrio
388	206	80	2,518	92.1	3,686	1,941	674	396	23.8	13.9	Pueblo barrio
182	92	36	868	87.3	1,278	686	310	185	21.4	19.1	Lares zona urbana (part)
41	21	15	272	108.5	436	213	77	37	23.1	13.6	Río Prieto barrio
806	413	134	5,006	97.4	7,469	3,795	1,353	683	24.4	13.7	Las Marías Municipio
17	4	2	90	98.9	135	66	23	10	24.6	12.8	Alto Sano barrio
117	55	32	654	93.0	969	499	204	111	23.2	16.2	Anones barrio
51	9	2	290	112.4	464	228	62	29	24.7	10.1	Bucarabones barrio
45	30	7	305	101.6	474	228	82	43	22.9	13.3	Buena Vista barrio
45	25	3	225	120.4	383	175	73	31	22.8	14.7	Cerrote barrio
12	7	0	45	117.8	75	36	19	10	23.5	19.4	Chamorro barrio
10	6	2	100	81.0	117	62	18	6	35.4	9.9	Espino barrio
128	52	24	769	91.7	1,114	586	204	97	24.4	13.8	Furnias barrio
32	19	7	135	94.1	207	110	58	32	21.0	22.1	Las Marías barrio-pueblo
30	19	3	122	82.8	177	98	52	31	20.6	23.3	Las Marías zona urbana (part)
61	31	16	389	92.3	586	307	108	62	21.7	14.4	Maravilla Este barrio
23	12	5	160	82.5	212	121	40	24	27.4	13.7	Las Marías zona urbana (part)
57	30	3	280	107.1	454	221	90	46	21.7	15.5	Maravilla Norte barrio
117	65	19	1,026	88.5	1,372	752	201	108	29.1	10.4	Maravilla Sur barrio
22	10	3	168	73.2	220	126	35	20	24.4	12.0	Las Marías zona urbana (part)
52	35	10	278	100.7	436	202	97	47	21.9	17.4	Naranjales barrio
40	18	4	246	106.1	389	187	62	28	23.3	12.2	Palma Escrita barrio
4	9	1	36	141.7	78	34	14	4	10.3	16.1	Purísima Concepción barrio
18	18	2	138	105.8	216	102	38	19	23.9	13.4	Río Cañas barrio
2,843	1,339	493	19,938	94.0	28,922	15,246	4,675	2,476	25.2	12.1	Las Piedras Municipio
137	82	17	930	96.1	1,376	719	236	127	24.6	12.9	Boquerón barrio
111	66	14	516	102.1	838	424	191	100	19.7	18.3	Boquerón comunidad
149	73	24	1,244	101.0	1,808	910	246	126	27.7	9.8	Ceiba barrio
474	231	96	2,480	89.9	3,697	1,993	801	435	21.5	17.0	Collores barrio
110	65	18	552	91.5	824	436	193	92	22.0	18.3	La Fermina comunidad (part)
2	0	0	6	33.3	6	4	2	1	25.0	25.0	Las Piedras zona urbana (part)
312	167	58	2,533	101.2	3,806	1,938	537	266	25.3	10.5	El Río barrio
92	55	14	652	100.9	985	506	161	88	24.8	12.3	Pueblito del Río comunidad
138	89	34	804	86.6	1,135	638	261	164	24.3	17.4	Las Piedras barrio-pueblo
138	89	34	804	86.6	1,135	638	261	164	24.3	17.4	Las Piedras zona urbana (part)
547	226	68	4,772	95.6	6,744	3,528	841	428	27.7	9.0	Montones barrio
279	123	55	2,205	91.6	3,151	1,692	457	243	25.4	10.8	Quebrada Arenas barrio
92	27	22	654	89.3	916	507	141	80	26.0	11.4	Las Piedras zona urbana (part)
807	348	141	4,970	90.9	7,205	3,828	1,296	687	24.1	13.7	Tejas barrio
230	119	34	1,709	83.6	2,303	1,300	383	234	26.6	12.2	Las Piedras zona urbana (part)
1,944	889	366	15,929	88.7	21,928	11,905	3,199	1,815	27.1	10.6	Loíza Municipio
368	144	37	3,801	83.7	5,179	2,847	549	313	25.8	7.9	Canóvanas barrio
256	156	71	2,108	83.8	2,744	1,542	483	303	29.2	12.5	Loíza barrio-pueblo
256	156	71	2,108	83.8	2,744	1,542	483	303	29.2	12.5	Loíza zona urbana
631	251	123	4,201	90.9	5,920	3,181	1,005	567	26.2	12.5	Medianía Alta barrio
268	99	48	1,765	87.9	2,480	1,353	415	234	25.2	12.5	Vieques comunidad
545	262	115	4,586	91.5	6,310	3,407	922	507	28.1	10.5	Medianía Baja barrio
163	92	54	997	93.7	1,488	793	309	179	22.9	16.0	Suárez comunidad
0	0	0	0	(X)	0	0	0	0	(X)	(X)	Torrecilla Alta barrio
144	76	20	1,233	95.0	1,775	928	240	125	26.2	10.0	Torrecilla Baja barrio

Table 1.
Age and Sex: 2010—Con.

[For information on confidentiality protection, nonsampling error, and definitions, see Selected Appendixes at <www.census.gov/prod/cen2010/cph-1-a.pdf>]

Puerto Rico Municipio Municipio Subdivision Place	Total population	Median age	Age								
			Under 5 years	5 to 17 years	18 to 20 years	21 to 24 years	25 to 34 years	35 to 44 years	45 to 54 years	55 to 59 years	60 to 64 years
Luquillo Municipio	20,068	36.9	1,243	3,848	926	971	2,514	2,666	2,461	1,168	1,277
Juan Martín barrio	874	39.3	59	151	36	53	92	117	119	29	61
Luquillo barrio-pueblo	1,028	41.9	46	149	50	53	121	130	123	59	71
Luquillo zona urbana (part)	1,028	41.9	46	149	50	53	121	130	123	59	71
Mameyes I barrio	2,319	40.7	119	406	90	119	271	283	307	133	165
Playa Fortuna comunidad (part)	1,402	42.7	67	245	52	65	143	168	177	79	103
Mata de Plátano barrio	8,972	35.8	589	1,747	412	398	1,225	1,199	1,085	533	566
Luquillo zona urbana (part)	5,327	34.3	368	1,109	216	235	801	741	558	306	310
Playa Fortuna comunidad (part)	288	42.8	26	44	10	23	24	26	44	19	22
Pitahaya barrio	4,523	36.9	295	907	233	222	502	587	563	272	288
Luquillo zona urbana (part)	529	21.9	90	135	24	50	67	55	33	11	20
Ramos comunidad	1,821	39.8	98	326	92	86	220	205	220	122	132
Sabana barrio	2,352	35.5	135	488	105	126	303	350	264	142	126
Luquillo zona urbana (part)	877	32.2	66	170	39	70	126	99	119	53	45
Manatí Municipio	44,113	37.0	2,709	8,437	1,892	2,234	5,647	5,414	5,698	2,787	2,589
Bajura Adentro barrio	2,436	36.8	174	451	107	134	305	313	302	162	148
Bajura Afuera barrio	677	42.2	27	141	36	38	51	78	140	45	33
Manatí zona urbana (part)	284	45.3	12	51	14	15	21	27	59	28	13
Coto Norte barrio	11,250	34.5	746	2,431	497	522	1,523	1,523	1,296	616	557
Coto Norte comunidad (part)	924	38.5	57	170	31	46	112	106	109	54	47
Manatí zona urbana (part)	4,014	36.6	269	736	182	223	526	458	468	244	241
Coto Sur barrio	8,184	36.8	528	1,471	384	493	1,047	838	1,161	522	491
Manatí zona urbana (part)	3,883	35.2	274	777	184	232	464	389	477	202	231
Manatí barrio-pueblo	5,746	40.6	363	1,021	244	284	604	608	642	361	352
Manatí zona urbana (part)	5,746	40.6	363	1,021	244	284	604	608	642	361	352
Río Arriba Poniente barrio	1,857	38.1	84	377	76	75	244	223	225	129	139
Río Arriba Saliente barrio	3,592	40.0	212	605	130	212	457	378	513	259	258
Manatí zona urbana (part)	84	43.5	4	13	5	5	7	12	13	8	5
Tierras Nuevas Poniente barrio	3,614	39.2	198	615	160	180	493	391	507	278	231
La Luisa comunidad	2,590	37.4	150	462	117	123	378	276	338	180	170
Tierras Nuevas Saliente barrio	6,757	36.9	377	1,325	258	296	923	1,062	912	415	380
Tierras Nuevas Poniente comunidad	3,228	35.5	200	638	128	132	490	508	410	165	170
Maricao Municipio	6,276	36.2	422	1,152	276	376	822	779	861	412	369
Bucarabones barrio	164	36.0	10	26	6	13	26	18	26	5	7
Indiera Alta barrio	1,369	36.7	78	268	51	81	177	179	191	90	83
Indiera Baja barrio	518	28.9	41	122	28	30	76	76	71	23	21
Indiera Fría barrio	449	35.9	23	108	14	26	49	61	59	25	28
Maricao barrio-pueblo	716	36.2	57	108	44	57	80	66	92	48	40
Maricao zona urbana (part)	716	36.2	57	108	44	57	80	66	92	48	40
Maricao Afuera barrio	2,076	39.2	128	356	89	104	261	249	277	157	141
Maricao zona urbana (part)	152	48.0	7	26	3	3	19	13	12	8	10
Montoso barrio	984	33.8	85	164	44	65	153	130	145	64	49
Maunabo Municipio	12,225	38.1	712	2,242	573	653	1,442	1,567	1,604	763	819
Calzada barrio	1,082	38.8	58	195	53	61	118	149	141	56	68
Emajagua barrio	4,538	38.4	231	843	206	220	551	607	584	322	301
Emajagua comunidad	2,857	38.8	150	502	152	163	316	377	392	220	193
Maunabo zona urbana (part)	313	48.7	11	37	13	9	40	32	33	22	37
Lizas barrio	762	39.3	40	139	47	45	79	84	113	46	45
Matuyas Alto barrio	288	39.8	14	47	11	17	39	40	48	19	19
Matuyas Bajo barrio	327	40.5	19	58	20	19	32	37	50	31	21
Maunabo barrio-pueblo	317	51.4	10	56	5	6	31	36	32	22	26
Maunabo zona urbana (part)	317	51.4	10	56	5	6	31	36	32	22	26
Palo Seco barrio	1,270	36.8	92	214	55	83	164	145	166	70	81
Palo Seco comunidad	1,008	36.2	74	161	45	67	140	109	125	55	67
Quebrada Arenas barrio	1,667	41.5	96	267	70	78	198	189	193	106	173
Maunabo zona urbana (part)	1,017	39.0	64	169	47	53	131	103	111	64	110
Talante barrio	1,381	30.9	114	313	74	84	177	195	191	59	55
Maunabo zona urbana (part)	21	33.5	0	5	1	0	6	5	1	0	0
Tumbao barrio	593	38.4	38	110	32	40	53	85	86	32	30
Mayagüez Municipio	89,080	37.0	4,626	13,336	6,675	7,615	10,389	9,181	10,522	5,393	5,584
Algarrobos barrio	4,383	42.3	193	683	209	263	443	554	571	295	336
Mayagüez zona urbana (part)	4,383	42.3	193	683	209	263	443	554	571	295	336
Bateyes barrio	1,156	40.9	68	182	40	68	148	108	141	77	80
Guanajibo barrio	6,029	45.2	280	861	231	288	703	643	640	413	491
Mayagüez zona urbana (part)	6,029	45.2	280	861	231	288	703	643	640	413	491
Isla de Mona e Islote Monito barrio	5	45.5	0	0	0	0	0	2	3	0	0
Juan Alonso barrio	1,158	46.1	64	131	49	58	130	132	136	100	94
Mayagüez zona urbana (part)	728	46.4	43	76	36	43	79	76	82	66	69
Leguísamo barrio	2,096	38.4	123	346	82	148	259	238	323	124	123
Limón barrio	1,377	39.8	79	215	74	61	161	188	193	84	92
Malezas barrio	1,072	43.0	38	149	56	76	117	137	170	85	71
Mayagüez barrio-pueblo	26,903	29.2	1,472	3,897	3,265	3,356	2,911	2,168	2,576	1,247	1,352
Mayagüez zona urbana (part)	26,903	29.2	1,472	3,897	3,265	3,356	2,911	2,168	2,576	1,247	1,352
Mayagüez Arriba barrio	5,341	37.5	182	565	390	556	817	600	626	297	305
Mayagüez zona urbana (part)	4,469	40.8	164	477	155	378	725	543	542	254	282
Miradero barrio	5,724	36.1	193	637	627	728	620	506	618	361	398
Mayagüez zona urbana (part)	5,724	36.1	193	637	627	728	620	506	618	361	398
Montoso barrio	1,049	37.1	72	175	52	56	139	141	141	63	60

Table 1.
Age and Sex: 2010—Con.

[For information on confidentiality protection, nonsampling error, and definitions, see Selected Appendixes at <www.census.gov/prod/cen2010/cph-1-a.pdf>]

Age—Con			Age and sex						Percent of total population		
			All ages		18 years and over		65 years and over				**Puerto Rico** **Municipio** **Municipio Subdivision** **Place**
65 to 74 years	75 to 84 years	85 years and over	Female	Males per 100 females	Total	Female	Total	Female	Under 18 years	65 years and over	
1,855	845	294	10,525	90.7	14,977	7,966	2,994	1,620	25.4	14.9	Luquillo Municipio
100	51	6	435	100.9	664	329	157	83	24.0	18.0	Juan Martín barrio
123	77	26	541	90.0	833	447	226	127	19.0	22.0	Luquillo barrio-pueblo
123	77	26	541	90.0	833	447	226	127	19.0	22.0	Luquillo zona urbana (part)
274	112	40	1,196	93.9	1,794	913	426	229	22.6	18.4	Mameyes I barrio
191	85	27	717	95.5	1,090	548	303	168	22.3	21.6	Playa Fortuna comunidad (part)
746	342	130	4,810	86.5	6,636	3,619	1,218	679	26.0	13.6	Mata de Plátano barrio
407	202	74	2,891	84.3	3,850	2,136	683	398	27.7	12.8	Luquillo zona urbana (part)
29	15	6	146	97.3	218	118	50	26	24.3	17.4	Playa Fortuna comunidad (part)
418	173	63	2,328	94.3	3,321	1,743	654	331	26.6	14.5	Pitahaya barrio
31	10	3	285	85.6	304	181	44	14	42.5	8.3	Luquillo zona urbana (part)
195	91	34	965	88.7	1,397	733	320	169	23.3	17.6	Ramos comunidad
194	90	29	1,215	93.6	1,729	915	313	171	26.5	13.3	Sabana barrio
55	27	8	455	92.7	641	343	90	47	26.9	10.3	Luquillo zona urbana (part)
3,925	2,071	710	23,074	91.2	32,967	17,745	6,706	3,764	25.3	15.2	Manatí Municipio
221	89	30	1,224	99.0	1,811	914	340	163	25.7	14.0	Bajura Adentro barrio
53	27	8	350	93.4	509	275	88	48	24.8	13.0	Bajura Afuera barrio
23	17	4	144	97.2	221	119	44	24	22.2	15.5	Manatí zona urbana (part)
913	463	163	6,055	85.8	8,073	4,519	1,539	923	28.2	13.7	Coto Norte barrio
116	58	18	460	100.9	697	365	192	111	24.6	20.8	Coto Norte comunidad (part)
397	213	57	2,252	78.2	3,009	1,729	667	410	25.0	16.6	Manatí zona urbana (part)
745	384	120	4,334	88.8	6,185	3,394	1,249	708	24.4	15.3	Coto Sur barrio
383	203	67	2,084	86.3	2,832	1,579	653	374	27.1	16.8	Manatí zona urbana (part)
631	468	168	3,122	84.0	4,362	2,442	1,267	777	24.1	22.1	Manatí barrio-pueblo
631	468	168	3,122	84.0	4,362	2,442	1,267	777	24.1	22.1	Manatí zona urbana (part)
178	72	35	919	102.1	1,396	698	285	144	24.8	15.3	Río Arriba Poniente barrio
337	183	48	1,801	99.4	2,775	1,423	568	295	22.7	15.8	Río Arriba Saliente barrio
7	5	0	44	90.9	67	32	12	8	20.2	14.3	Manatí zona urbana (part)
344	162	55	1,853	95.0	2,801	1,472	561	295	22.5	15.5	Tierras Nuevas Poniente barrio
255	102	39	1,335	94.0	1,978	1,045	396	205	23.6	15.3	La Luisa comunidad
503	223	83	3,416	97.8	5,055	2,608	809	411	25.2	12.0	Tierras Nuevas Saliente barrio
246	98	43	1,637	97.2	2,390	1,230	387	202	26.0	12.0	Tierras Nuevas Poniente comunidad
479	231	97	3,174	97.7	4,702	2,402	807	431	25.1	12.9	Maricao Municipio
16	7	4	80	105.0	128	61	27	14	22.0	16.5	Bucarabones barrio
111	36	24	664	106.2	1,023	511	171	88	25.3	12.5	Indiera Alta barrio
18	11	1	258	100.8	355	167	30	12	31.5	5.8	Indiera Baja barrio
35	18	3	236	90.3	318	164	56	28	29.2	12.5	Indiera Fría barrio
68	33	23	389	84.1	551	305	124	72	23.0	17.3	Maricao barrio-pueblo
68	33	23	389	84.1	551	305	124	72	23.0	17.3	Maricao zona urbana (part)
178	104	32	1,039	99.8	1,592	818	314	173	23.3	15.1	Maricao Afuera barrio
29	15	7	77	97.4	119	65	51	29	21.7	33.6	Maricao zona urbana (part)
53	22	10	508	93.7	735	376	85	44	25.3	8.6	Montoso barrio
1,129	474	247	6,186	97.6	9,271	4,743	1,850	973	24.2	15.1	Maunabo Municipio
115	42	26	545	98.5	829	421	183	100	23.4	16.9	Calzada barrio
430	161	82	2,326	95.1	3,464	1,786	673	340	23.7	14.8	Emajagua barrio
257	90	45	1,479	93.2	2,205	1,135	392	194	22.8	13.7	Emajagua comunidad
47	21	11	163	92.0	265	141	79	48	15.3	25.2	Maunabo zona urbana (part)
73	36	15	370	105.9	583	279	124	62	23.5	16.3	Lizas barrio
21	7	6	128	125.0	227	103	34	20	21.2	11.8	Matuyas Alto barrio
20	18	2	155	111.0	250	121	40	21	23.5	12.2	Matuyas Bajo barrio
42	28	23	193	64.2	251	149	93	56	20.8	29.3	Maunabo barrio-pueblo
42	28	23	193	64.2	251	149	93	56	20.8	29.3	Maunabo zona urbana (part)
111	60	29	633	100.6	964	490	200	110	24.1	15.7	Palo Seco barrio
88	52	25	507	98.8	773	395	165	88	23.3	16.4	Palo Seco comunidad
193	72	32	825	102.1	1,304	660	297	165	21.8	17.8	Quebrada Arenas barrio
109	42	14	524	94.1	784	415	165	98	22.9	16.2	Maunabo zona urbana (part)
74	25	20	707	95.3	954	506	119	57	30.9	8.6	Talante barrio
3	0	0	8	162.5	16	7	3	2	23.8	14.3	Maunabo zona urbana (part)
50	25	12	304	95.1	445	228	87	42	25.0	14.7	Tumbao barrio
8,619	5,234	1,906	46,329	92.3	71,118	37,563	15,759	9,207	20.2	17.7	Mayagüez Municipio
519	236	81	2,236	96.0	3,507	1,804	836	463	20.0	19.1	Algarrobos barrio
519	236	81	2,236	96.0	3,507	1,804	836	463	20.0	19.1	Mayagüez zona urbana (part)
153	69	22	576	100.7	906	464	244	132	21.6	21.1	Bateyes barrio
837	494	148	3,297	82.9	4,888	2,726	1,479	874	18.9	24.5	Guanajibo barrio
837	494	148	3,297	82.9	4,888	2,726	1,479	874	18.9	24.5	Mayagüez zona urbana (part)
0	0	0	1	400.0	5	1	0	0	0.0	0.0	Isla de Mona e Islote Monito barrio
137	99	28	613	88.9	963	522	264	152	16.8	22.8	Juan Alonso barrio
71	70	17	396	83.8	609	337	158	94	16.3	21.7	Mayagüez zona urbana (part)
198	97	35	1,034	102.7	1,627	809	330	176	22.4	15.7	Leguísamo barrio
142	71	17	707	94.8	1,083	561	230	122	21.4	16.7	Limón barrio
89	65	19	552	94.2	885	455	173	100	17.4	16.1	Malezas barrio
2,218	1,700	741	14,329	87.8	21,534	11,706	4,659	2,914	20.0	17.3	Mayagüez barrio-pueblo
2,218	1,700	741	14,329	87.8	21,534	11,706	4,659	2,914	20.0	17.3	Mayagüez zona urbana (part)
483	375	145	2,476	115.7	4,594	2,109	1,003	566	14.0	18.8	Mayagüez Arriba barrio
452	362	135	1,966	127.3	3,828	1,660	949	534	14.3	21.2	Mayagüez zona urbana (part)
581	312	143	2,832	102.1	4,894	2,437	1,036	571	14.5	18.1	Miradero barrio
581	312	143	2,832	102.1	4,894	2,437	1,036	571	14.5	18.1	Mayagüez zona urbana (part)
84	52	14	537	95.3	802	408	150	76	23.5	14.3	Montoso barrio

Table 1.
Age and Sex: 2010—Con.

[For information on confidentiality protection, nonsampling error, and definitions, see Selected Appendixes at <www.census.gov/prod/cen2010/cph-1-a.pdf>]

Puerto Rico Municipio Municipio Subdivision Place	Total population	Median age	Age								
			Under 5 years	5 to 17 years	18 to 20 years	21 to 24 years	25 to 34 years	35 to 44 years	45 to 54 years	55 to 59 years	60 to 64 years
Mayagüez Municipio—Con.											
Naranjales barrio	1,109	38.8	58	219	53	44	124	135	171	88	71
Quebrada Grande barrio	5,558	41.2	275	888	242	298	677	627	816	390	367
Mayagüez zona urbana (part)	4,864	41.1	240	773	213	273	599	530	697	356	320
Quemado barrio	2,518	40.6	118	435	104	130	294	320	290	203	210
Río Cañas Abajo barrio	2,459	40.3	115	407	137	177	238	321	406	158	153
Mayagüez zona urbana (part)	1,665	40.4	71	291	94	117	155	208	286	110	92
Río Cañas Arriba barrio	1,354	38.3	89	233	77	67	168	162	220	95	79
Río Hondo barrio	3,640	41.2	180	607	149	194	441	431	525	246	241
Mayagüez zona urbana (part)	2,577	41.3	117	432	101	138	324	303	365	180	176
Rosario barrio	1,403	36.8	85	225	65	83	195	161	190	115	98
Sábalos barrio	10,741	36.6	745	1,926	497	649	1,355	1,195	1,258	644	660
Mayagüez zona urbana (part)	10,741	36.6	745	1,926	497	649	1,355	1,195	1,258	644	660
Sabanetas barrio	4,005	40.7	197	555	276	315	449	412	508	308	303
Mayagüez zona urbana (part)	2,380	40.4	104	293	188	223	264	250	296	185	175
Moca Municipio	40,109	35.1	2,572	7,780	1,775	2,206	5,666	5,368	5,367	2,417	2,203
Aceitunas barrio	3,098	34.9	184	546	137	193	492	372	445	192	187
Aceitunas comunidad	1,436	34.8	85	260	75	83	220	171	220	78	86
Capá barrio	3,747	33.0	275	814	172	177	561	613	450	184	177
Centro barrio	1,056	35.1	69	188	50	50	170	133	144	72	60
Cerro Gordo barrio	2,478	34.3	157	523	108	124	352	350	356	150	107
Cruz barrio	1,127	33.7	93	207	45	61	189	132	126	76	56
Cuchillas barrio	4,352	35.9	288	813	198	256	570	623	610	273	224
Marías barrio	1,766	32.7	124	375	87	115	251	230	229	107	93
Moca barrio-pueblo	1,735	41.6	87	304	69	72	191	209	186	84	128
Moca zona urbana (part)	1,735	41.6	87	304	69	72	191	209	186	84	128
Naranjo barrio	2,875	33.7	182	609	127	163	408	402	394	190	141
Plata barrio	2,797	33.3	178	597	130	157	395	381	401	143	137
Pueblo barrio	6,364	36.4	378	1,186	276	376	865	796	802	405	396
Moca zona urbana (part)	2,126	39.2	107	403	94	100	261	230	255	132	169
Rocha barrio	4,004	35.8	238	781	167	199	566	505	544	248	224
Voladoras barrio	4,710	36.0	319	837	209	263	656	622	680	293	273
Morovis Municipio	32,610	33.0	2,217	6,840	1,688	1,966	4,451	4,312	4,306	1,786	1,537
Barahona barrio	5,244	32.9	389	1,127	250	261	768	762	610	264	266
Barahona comunidad	2,469	32.4	163	533	126	152	344	329	309	141	112
Cuchillas barrio	2,333	32.6	150	454	141	178	315	298	368	126	99
Fránquez barrio	4,583	34.1	316	876	234	292	629	539	639	297	240
Fránquez comunidad	1,948	34.9	143	349	92	128	264	202	283	125	107
Monte Llano barrio	2,948	32.9	211	627	128	195	375	367	362	152	157
Morovis zona urbana (part)	1,018	39.8	55	181	38	59	120	107	118	64	75
Morovis barrio-pueblo	895	35.7	70	173	57	50	91	95	113	48	39
Morovis zona urbana (part)	895	35.7	70	173	57	50	91	95	113	48	39
Morovis Norte barrio	3,546	33.7	214	773	173	210	460	492	496	188	148
Morovis zona urbana (part)	119	44.3	7	21	4	5	7	17	17	10	7
Morovis Sud barrio	4,208	32.7	261	907	226	251	608	592	553	232	193
Pasto barrio	767	30.7	47	172	39	62	110	103	99	42	27
Perchas barrio	1,336	33.4	96	250	71	87	192	155	206	81	54
Río Grande barrio	594	39.0	31	99	37	37	59	75	106	34	23
San Lorenzo barrio	1,209	33.3	75	238	80	64	174	150	177	73	45
Torrecillas barrio	623	37.1	30	130	32	24	69	90	79	34	44
Unibón barrio	3,853	30.7	303	904	193	219	542	525	426	189	189
Vaga barrio	471	31.1	24	110	27	36	59	69	72	26	13
Naguabo Municipio	26,720	34.3	1,908	5,174	1,219	1,390	3,944	3,542	2,995	1,489	1,518
Daguao barrio	2,273	37.1	136	432	105	129	282	307	273	139	159
Daguao comunidad	1,604	36.9	93	311	69	98	190	232	192	96	107
Duque barrio	2,425	40.9	128	395	112	123	274	286	298	157	187
Duque comunidad	1,320	39.2	71	227	59	77	153	161	163	86	95
Naguabo zona urbana (part)	492	45.6	27	82	21	17	48	48	49	24	42
Húcares barrio	2,918	31.4	260	651	133	129	456	403	295	170	134
Maizales barrio	1,913	37.7	110	332	98	111	248	212	248	141	115
Naguabo zona urbana (part)	6	58.0	0	1	0	0	1	1	0	0	0
Mariana barrio	2,074	39.6	109	373	79	80	236	334	224	117	137
Naguabo barrio-pueblo	1,514	34.0	135	299	66	69	204	161	155	83	85
Naguabo zona urbana (part)	1,514	34.0	135	299	66	69	204	161	155	83	85
Peña Pobre barrio	4,131	33.4	268	729	213	315	624	523	513	236	222
Peña Pobre comunidad	991	34.6	77	152	53	64	155	119	108	71	64
Río barrio	5,350	29.6	504	1,261	223	235	1,064	787	485	196	187
Naguabo zona urbana (part)	2,431	31.8	217	502	115	113	393	317	256	103	126
Río Blanco barrio	3,412	37.5	204	591	154	167	455	458	417	205	253
Río Blanco comunidad	1,681	35.0	121	330	75	60	253	248	191	75	107
Santiago y Lima barrio	710	38.2	54	111	36	32	101	71	87	45	39
Naranjito Municipio	30,402	35.2	1,889	5,668	1,618	1,822	4,149	3,611	4,242	1,897	1,658
Achiote barrio	3,919	35.2	272	716	213	210	542	420	547	235	208
Naranjito zona urbana (part)	215	46.3	11	26	12	10	23	18	41	16	13
Anones barrio	4,976	33.5	337	996	286	306	642	617	679	315	255
Naranjito zona urbana (part)	186	31.0	20	33	8	4	35	16	25	7	12
Cedro Abajo barrio	4,627	35.1	290	874	245	246	654	575	625	279	208
Cedro Arriba barrio	3,876	34.7	213	734	203	262	549	448	603	266	215

Table 1.
Age and Sex: 2010—Con.

[For information on confidentiality protection, nonsampling error, and definitions, see Selected Appendixes at <www.census.gov/prod/cen2010/cph-1-a.pdf>]

Age—Con			Age and sex						Percent of total population		
			All ages		18 years and over		65 years and over				
65 to 74 years	75 to 84 years	85 years and over	Female	Males per 100 females	Total	Female	Total	Female	Under 18 years	65 years and over	**Puerto Rico** **Municipio** **Municipio Subdivision** **Place**
											Mayagüez Municipio—Con.
87	46	13	583	90.2	832	450	146	79	25.0	13.2	Naranjales barrio
583	298	97	2,868	93.8	4,395	2,330	978	543	20.9	17.6	Quebrada Grande barrio
500	276	87	2,529	92.3	3,851	2,063	863	486	20.8	17.7	Mayagüez zona urbana (part)
268	119	27	1,298	94.0	1,965	1,013	414	214	22.0	16.4	Quemado barrio
227	93	27	1,231	99.8	1,937	977	347	182	21.2	14.1	Río Cañas Abajo barrio
161	63	17	842	97.7	1,303	665	241	128	21.7	14.5	Mayagüez zona urbana (part)
100	55	9	674	100.9	1,032	513	164	84	23.8	12.1	Río Cañas Arriba barrio
357	207	62	1,872	94.4	2,853	1,488	626	370	21.6	17.2	Río Hondo barrio
264	138	39	1,346	91.5	2,028	1,068	441	265	21.3	17.1	Mayagüez zona urbana (part)
100	55	31	709	97.9	1,093	548	186	105	22.1	13.3	Rosario barrio
1,051	574	187	5,910	81.7	8,070	4,610	1,812	1,112	24.9	16.9	Sábalos barrio
1,051	574	187	5,910	81.7	8,070	4,610	1,812	1,112	24.9	16.9	Mayagüez zona urbana (part)
405	217	60	1,994	100.9	3,253	1,632	682	372	18.8	17.0	Sabanetas barrio
227	138	37	1,173	102.9	1,983	978	402	230	16.7	16.9	Mayagüez zona urbana (part)
2,934	1,333	488	20,428	96.3	29,757	15,354	4,755	2,462	25.8	11.9	Moca Municipio
212	100	38	1,583	95.7	2,368	1,234	350	182	23.6	11.3	Aceitunas barrio
98	46	14	723	98.6	1,091	565	158	82	24.0	11.0	Aceitunas comunidad
186	108	30	1,908	96.4	2,658	1,371	324	159	29.1	8.6	Capá barrio
72	35	13	533	98.1	799	403	120	65	24.3	11.4	Centro barrio
142	74	35	1,227	102.0	1,798	887	251	111	27.4	10.1	Cerro Gordo barrio
76	46	20	561	100.9	827	410	142	75	26.6	12.6	Cruz barrio
308	136	53	2,143	103.1	3,251	1,620	497	270	25.3	11.4	Cuchillas barrio
100	35	20	893	97.8	1,267	643	155	77	28.3	8.8	Marías barrio
225	128	52	928	87.0	1,344	734	405	220	22.5	23.3	Moca barrio-pueblo
225	128	52	928	87.0	1,344	734	405	220	22.5	23.3	Moca zona urbana (part)
156	75	28	1,421	102.3	2,084	1,049	259	136	27.5	9.0	Naranjo barrio
181	74	23	1,457	92.0	2,022	1,064	278	152	27.7	9.9	Plata barrio
586	220	78	3,343	90.4	4,800	2,606	884	479	24.6	13.9	Pueblo barrio
240	101	34	1,151	84.7	1,616	907	375	214	24.0	17.6	Moca zona urbana (part)
334	145	53	2,044	95.9	2,985	1,513	532	262	25.4	13.3	Rocha barrio
356	157	45	2,387	97.3	3,554	1,820	558	274	24.5	11.8	Voladoras barrio
2,109	1,039	359	16,365	99.3	23,553	11,983	3,507	1,836	27.8	10.8	Morovis Municipio
346	150	51	2,655	97.5	3,728	1,889	547	284	28.9	10.4	Barahona barrio
175	62	23	1,229	100.9	1,773	880	260	128	28.2	10.5	Barahona comunidad
117	63	24	1,117	108.9	1,729	832	204	100	25.9	8.7	Cuchillas barrio
288	163	70	2,275	101.5	3,391	1,710	521	270	26.0	11.4	Fránquez barrio
132	84	39	971	100.6	1,456	737	255	128	25.3	13.1	Fránquez comunidad
245	100	29	1,498	96.8	2,110	1,109	374	204	28.4	12.7	Monte Llano barrio
138	48	15	530	92.1	782	419	201	111	23.2	19.7	Morovis zona urbana (part)
80	65	14	470	90.4	652	344	159	94	27.2	17.8	Morovis barrio-pueblo
80	65	14	470	90.4	652	344	159	94	27.2	17.8	Morovis zona urbana (part)
245	114	33	1,845	92.2	2,559	1,369	392	222	27.8	11.1	Morovis Norte barrio
12	9	3	65	83.1	91	52	24	15	23.5	20.2	Morovis zona urbana (part)
244	111	30	2,101	100.3	3,040	1,547	385	205	27.8	9.1	Morovis Sud barrio
36	25	5	379	102.4	548	273	66	36	28.6	8.6	Pasto barrio
69	47	28	674	98.2	990	490	144	73	25.9	10.8	Perchas barrio
43	33	17	285	108.4	464	220	93	42	21.9	15.7	Río Grande barrio
70	50	13	592	104.2	896	442	133	72	25.9	11.0	San Lorenzo barrio
53	28	10	304	104.9	463	231	91	46	25.7	14.6	Torrecillas barrio
254	79	30	1,956	97.0	2,646	1,374	363	175	31.3	9.4	Unibón barrio
19	11	5	214	120.1	337	153	35	13	28.5	7.4	Vaga barrio
2,154	1,015	372	13,896	92.3	19,638	10,381	3,541	1,892	26.5	13.3	Naguabo Municipio
204	83	24	1,150	97.7	1,705	886	311	168	25.0	13.7	Daguao barrio
139	58	19	814	97.1	1,200	630	216	117	25.2	13.5	Daguao comunidad
294	124	47	1,236	96.2	1,902	976	465	237	21.6	19.2	Duque barrio
141	65	22	668	97.6	1,022	521	228	110	22.6	17.3	Duque comunidad
81	38	15	264	86.4	383	214	134	81	22.2	27.2	Naguabo zona urbana (part)
179	83	25	1,549	88.4	2,007	1,112	287	152	31.2	9.8	Húcares barrio
197	67	34	1,018	87.9	1,471	773	298	163	23.1	15.6	Maizales barrio
0	3	0	3	100.0	5	3	3	2	16.7	50.0	Naguabo zona urbana (part)
223	125	37	1,065	94.7	1,592	825	385	214	23.2	18.6	Mariana barrio
133	89	35	821	84.4	1,080	603	257	152	28.7	17.0	Naguabo barrio-pueblo
133	89	35	821	84.4	1,080	603	257	152	28.7	17.0	Naguabo zona urbana (part)
271	161	56	2,117	95.1	3,134	1,603	488	259	24.1	11.8	Peña Pobre barrio
67	50	11	521	90.2	762	404	128	79	23.1	12.9	Peña Pobre comunidad
259	105	44	2,832	88.9	3,585	1,982	408	214	33.0	7.6	Río barrio
186	72	31	1,285	89.2	1,712	938	289	155	29.6	11.9	Naguabo zona urbana (part)
315	141	52	1,733	96.9	2,617	1,326	508	252	23.3	14.9	Río Blanco barrio
137	62	22	876	91.9	1,230	651	221	117	26.8	13.1	Río Blanco comunidad
79	37	18	375	89.3	545	295	134	81	23.2	18.9	Santiago y Lima barrio
2,253	1,156	439	15,355	98.0	22,845	11,644	3,848	2,072	24.9	12.7	Naranjito Municipio
333	163	60	2,004	95.6	2,931	1,497	556	305	25.2	14.2	Achiote barrio
20	21	4	105	104.8	178	92	45	29	17.2	20.9	Naranjito zona urbana (part)
327	157	59	2,455	102.7	3,643	1,820	543	285	26.8	10.9	Anones barrio
18	5	3	100	86.0	133	71	26	16	28.5	14.0	Naranjito zona urbana (part)
366	201	64	2,327	98.8	3,463	1,772	631	342	25.2	13.6	Cedro Abajo barrio
215	135	33	1,979	95.9	2,929	1,484	383	198	24.4	9.9	Cedro Arriba barrio

Table 1.
Age and Sex: 2010—Con.

[For information on confidentiality protection, nonsampling error, and definitions, see Selected Appendixes at <www.census.gov/prod/cen2010/cph-1-a.pdf>]

Puerto Rico Municipio Municipio Subdivision Place	Total population	Median age	Age								
			Under 5 years	5 to 17 years	18 to 20 years	21 to 24 years	25 to 34 years	35 to 44 years	45 to 54 years	55 to 59 years	60 to 64 years
Naranjito Municipio—Con.											
Guadiana barrio	3,978	35.5	238	722	190	245	570	490	467	266	238
Naranjito zona urbana (part)	86	34.3	5	17	6	5	12	10	9	8	5
Lomas barrio	3,865	36.6	228	705	207	243	490	463	559	233	228
Naranjito barrio-pueblo	1,157	37.7	83	184	71	75	144	101	177	70	62
Naranjito zona urbana (part)	1,157	37.7	83	184	71	75	144	101	177	70	62
Nuevo barrio	4,004	35.7	228	737	203	235	558	497	585	233	244
Naranjito zona urbana (part)	11	71.5	0	0	0	0	0	0	3	2	0
Orocovis Municipio	23,423	34.6	1,453	4,906	1,266	1,308	2,898	3,079	3,225	1,346	1,211
Ala de la Piedra barrio	419	31.4	30	90	26	32	52	40	54	25	22
Barros barrio	1,917	34.5	110	423	90	108	241	279	282	117	100
Bauta Abajo barrio	1,516	35.8	83	298	65	101	198	196	198	92	75
Bauta Arriba barrio	913	33.5	68	196	38	51	124	125	120	56	45
Bermejales barrio	500	47.7	18	71	20	19	54	51	71	43	43
Botijas barrio	3,720	35.5	239	707	226	196	466	471	519	241	202
Cacaos barrio	878	32.6	60	199	48	44	114	92	119	65	47
Collores barrio	152	32.0	6	43	6	6	21	21	22	9	5
Damián Abajo barrio	754	35.0	50	156	40	32	99	121	93	34	42
Damián Arriba barrio	913	35.4	58	197	57	48	90	137	134	52	42
Gato barrio	2,072	34.3	128	384	146	127	265	272	330	98	102
Mata de Cañas barrio	538	35.3	33	111	28	32	64	78	74	28	34
Orocovis barrio	3,658	33.1	223	843	188	209	433	444	484	193	179
Orocovis zona urbana (part)	40	47.7	4	2	2	1	6	2	8	3	1
Orocovis barrio-pueblo	682	34.6	49	122	30	44	99	56	89	41	30
Orocovis zona urbana (part)	682	34.6	49	122	30	44	99	56	89	41	30
Pellejas barrio	577	35.1	32	132	39	20	65	99	73	31	29
Sabana barrio	976	33.5	66	220	45	59	119	121	128	58	53
Saltos barrio	3,238	33.6	200	714	174	180	394	476	435	163	161
Patillas Municipio	19,277	38.4	1,156	3,511	921	1,051	2,238	2,391	2,733	1,250	1,232
Apeadero barrio	699	38.3	48	124	26	50	75	97	94	50	48
Bajo barrio	1,530	41.0	90	272	57	75	181	161	249	110	109
Lamboglia comunidad	1,050	39.3	67	191	47	62	114	112	166	77	63
Cacao Alto barrio	2,449	30.7	222	494	126	156	359	299	300	118	109
Patillas zona urbana (part)	689	22.6	78	199	46	58	81	88	68	24	19
Cacao Bajo barrio	1,437	42.4	88	230	72	65	139	183	203	113	108
Palmas comunidad (part)	184	37.0	15	38	3	11	23	23	32	8	10
Patillas zona urbana (part)	0	0.0	0	0	0	0	0	0	0	0	0
Egozcue barrio	52	41.5	4	7	3	2	7	4	11	6	0
Guardarraya barrio	1,603	44.4	85	250	79	81	131	189	227	111	143
Jacaboa barrio	1,278	34.6	79	255	70	76	165	165	157	70	70
Jagual barrio	363	43.8	17	51	23	25	33	39	60	28	22
Mamey barrio	1,380	44.9	68	208	51	71	159	134	230	84	122
Patillas zona urbana (part)	907	48.3	34	112	38	58	96	76	171	59	81
Marín barrio	890	42.0	35	159	49	36	106	105	128	58	64
Patillas zona urbana (part)	1	87.5	0	0	0	0	0	0	0	0	0
Mulas barrio	439	37.9	31	78	17	28	55	37	75	32	21
Muñoz Rivera barrio	673	38.6	46	109	34	43	81	81	112	46	38
Patillas barrio-pueblo	2,279	40.6	115	410	114	104	245	288	321	137	143
Patillas zona urbana (part)	2,279	40.6	115	410	114	104	245	288	321	137	143
Pollos barrio	3,146	35.6	162	677	156	182	367	474	424	207	170
Patillas zona urbana (part)	457	34.9	20	122	31	18	38	105	63	26	15
Quebrada Arriba barrio	711	36.9	49	129	22	36	103	88	103	49	35
Ríos barrio	348	40.6	17	58	22	21	32	47	39	31	30
Peñuelas Municipio	24,282	33.0	1,726	4,958	1,307	1,520	3,160	3,044	3,235	1,377	1,258
Barreal barrio	272	34.3	17	67	7	14	36	39	19	20	18
Coto barrio	1,467	34.4	106	295	70	80	199	210	158	67	73
Peñuelas zona urbana (part)	854	33.0	65	201	34	38	124	146	84	25	16
Cuebas barrio	449	34.3	25	98	30	26	53	59	60	24	24
Encarnación barrio	1,378	40.1	90	246	56	62	144	192	196	99	88
Tallaboa comunidad	925	39.9	63	166	42	46	95	116	117	71	55
Jaguas barrio	2,211	35.8	128	506	91	102	257	336	252	126	148
Peñuelas zona urbana (part)	1,307	34.9	64	329	58	56	148	230	145	66	83
Macaná barrio	803	36.3	52	126	44	51	120	90	105	57	39
Peñuelas barrio-pueblo	1,422	35.0	99	247	100	82	183	148	148	77	66
Peñuelas zona urbana (part)	1,422	35.0	99	247	100	82	183	148	148	77	66
Quebrada Ceiba barrio	4,731	31.5	361	980	228	319	693	511	657	303	250
Peñuelas zona urbana (part)	2,276	32.4	175	424	101	160	341	243	316	159	130
Tallaboa Alta comunidad (part)	911	32.2	72	199	48	41	133	80	137	56	51
Rucio barrio	1,064	30.2	84	244	70	61	140	161	105	44	43
Santo Domingo barrio	5,761	31.6	416	1,211	335	401	734	708	821	304	285
Santo Domingo comunidad	3,156	32.8	233	617	158	227	416	360	459	177	170
Tallaboa Alta barrio	3,784	30.6	293	798	233	271	467	483	580	194	158
Tallaboa Alta comunidad (part)	905	37.2	59	170	50	44	103	118	109	64	53
Tallaboa Poniente barrio	696	37.8	41	104	37	44	99	82	108	40	46
Tallaboa Saliente barrio	244	44.8	14	36	6	7	35	25	26	22	20
Ponce Municipio	166,327	36.5	10,471	30,134	8,225	9,782	21,644	19,602	20,777	10,362	10,152
Anón barrio	1,670	32.1	124	334	106	115	202	212	230	88	88
Anon Raices comunidad	287	32.8	20	50	25	22	35	30	59	7	10

Table 1.
Age and Sex: 2010—Con.

[For information on confidentiality protection, nonsampling error, and definitions, see Selected Appendixes at <www.census.gov/prod/cen2010/cph-1-a.pdf>]

Age—Con			Age and sex						Percent of total population		
			All ages		18 years and over		65 years and over				
65 to 74 years	75 to 84 years	85 years and over	Female	Males per 100 females	Total	Female	Total	Female	Under 18 years	65 years and over	**Puerto Rico** **Municipio** **Municipio Subdivision** **Place**
											Naranjito Municipio—Con.
308	156	88	2,020	96.9	3,018	1,564	552	291	24.1	13.9	Guadiana barrio
4	2	3	50	72.0	64	38	9	5	25.6	10.5	Naranjito zona urbana (part)
315	135	59	1,966	96.6	2,932	1,507	509	275	24.1	13.2	Lomas barrio
97	61	32	591	95.8	890	454	190	110	23.1	16.4	Naranjito barrio-pueblo
97	61	32	591	95.8	890	454	190	110	23.1	16.4	Naranjito zona urbana (part)
292	148	44	2,013	98.9	3,039	1,546	484	266	24.1	12.1	Nuevo barrio
2	4	0	6	83.3	11	6	6	4	0.0	54.5	Naranjito zona urbana (part)
1,511	863	357	11,616	101.6	17,064	8,589	2,731	1,451	27.1	11.7	Orocovis Municipio
28	12	8	202	107.4	299	142	48	23	28.6	11.5	Ala de la Piedra barrio
96	44	27	957	100.3	1,384	703	167	95	27.8	8.7	Barros barrio
123	49	38	739	105.1	1,135	571	210	114	25.1	13.9	Bauta Abajo barrio
50	30	10	440	107.5	649	329	90	39	28.9	9.9	Bauta Arriba barrio
53	34	23	246	103.3	411	204	110	55	17.8	22.0	Bermejales barrio
260	148	45	1,844	101.7	2,774	1,384	453	245	25.4	12.2	Botijas barrio
61	20	9	442	98.6	619	326	90	54	29.5	10.3	Cacaos barrio
10	3	0	73	108.2	103	54	13	5	32.2	8.6	Collores barrio
57	24	6	365	106.6	548	278	87	42	27.3	11.5	Damián Abajo barrio
44	38	16	449	103.3	658	320	98	45	27.9	10.7	Damián Arriba barrio
128	67	25	1,035	100.2	1,560	795	220	127	24.7	10.6	Gato barrio
28	22	6	272	97.8	394	204	56	27	26.8	10.4	Mata de Cañas barrio
248	159	55	1,864	96.2	2,592	1,342	462	260	29.1	12.6	Orocovis barrio
5	4	2	22	81.8	34	18	11	6	15.0	27.5	Orocovis zona urbana (part)
55	53	14	336	103.0	511	250	122	75	25.1	17.9	Orocovis barrio-pueblo
55	53	14	336	103.0	511	250	122	75	25.1	17.9	Orocovis zona urbana (part)
23	20	14	289	99.7	413	209	57	28	28.4	9.9	Pellejas barrio
57	33	17	471	107.2	690	345	107	45	29.3	11.0	Sabana barrio
190	107	44	1,592	103.4	2,324	1,133	341	172	28.2	10.5	Saltos barrio
1,684	774	336	9,761	97.5	14,610	7,521	2,794	1,543	24.2	14.5	Patillas Municipio
57	21	9	346	102.0	527	269	87	44	24.6	12.4	Apeadero barrio
129	65	32	821	86.4	1,168	619	226	131	23.7	14.8	Bajo barrio
80	46	25	561	87.2	792	415	151	84	24.6	14.4	Lamboglia comunidad
174	67	25	1,258	94.7	1,733	911	266	135	29.2	10.9	Cacao Alto barrio
17	10	1	383	79.9	412	250	28	21	40.2	4.1	Patillas zona urbana (part)
146	61	29	736	95.2	1,119	564	236	135	22.1	16.4	Cacao Bajo barrio
13	5	3	93	97.8	131	63	21	12	28.8	11.4	Palmas comunidad (part)
0	0	0	0	(X)	0	0	0	0	(X)	(X)	Patillas zona urbana (part)
1	7	0	23	126.1	41	21	8	5	21.2	15.4	Egozcue barrio
163	102	42	794	101.9	1,268	654	307	174	20.9	19.2	Guardarraya barrio
99	47	25	639	100.0	944	478	171	92	26.1	13.4	Jacaboa barrio
45	12	8	181	100.6	295	148	65	35	18.7	17.9	Jagual barrio
160	72	21	723	90.9	1,104	579	253	147	20.0	18.3	Mamey barrio
107	57	18	478	89.7	761	401	182	109	16.1	20.1	Patillas zona urbana (part)
92	33	25	420	111.9	696	336	150	84	21.8	16.9	Marín barrio
0	0	1	1	0.0	1	1	1	1	0.0	100.0	Patillas zona urbana (part)
34	21	10	212	107.1	330	166	65	34	24.8	14.8	Mulas barrio
46	26	11	310	117.1	518	243	83	37	23.0	12.3	Muñoz Rivera barrio
222	127	53	1,200	89.9	1,754	952	402	245	23.0	17.6	Patillas barrio-pueblo
222	127	53	1,200	89.9	1,754	952	402	245	23.0	17.6	Patillas zona urbana (part)
221	77	29	1,578	99.4	2,307	1,184	327	173	26.7	10.4	Pollos barrio
14	3	2	243	88.1	315	174	19	10	31.1	4.2	Patillas zona urbana (part)
57	26	14	345	106.1	533	261	97	50	25.0	13.6	Quebrada Arriba barrio
38	10	3	175	98.9	273	136	51	22	21.6	14.7	Ríos barrio
1,643	772	282	12,408	95.7	17,598	9,089	2,697	1,419	27.5	11.1	Peñuelas Municipio
22	11	2	138	97.1	188	99	35	18	30.9	12.9	Barreal barrio
116	77	16	784	87.1	1,066	582	209	125	27.3	14.2	Coto barrio
65	45	11	451	89.4	588	323	121	73	31.1	14.2	Peñuelas zona urbana (part)
30	16	4	215	108.8	326	160	50	23	27.4	11.1	Cuebas barrio
114	77	14	706	95.2	1,042	522	205	108	24.4	14.9	Encarnación barrio
88	54	12	468	97.6	696	345	154	84	24.8	16.6	Tallaboa comunidad
169	64	32	1,131	95.5	1,577	825	265	138	28.7	12.0	Jaguas barrio
77	33	18	686	90.5	914	490	128	67	30.1	9.8	Peñuelas zona urbana (part)
80	29	10	399	101.3	625	309	119	64	22.2	14.8	Macaná barrio
155	86	31	740	92.2	1,076	581	272	166	24.3	19.1	Peñuelas barrio-pueblo
155	86	31	740	92.2	1,076	581	272	166	24.3	19.1	Peñuelas zona urbana (part)
285	97	47	2,399	97.2	3,390	1,716	429	191	28.3	9.1	Quebrada Ceiba barrio
153	53	21	1,151	97.7	1,677	844	227	98	26.3	10.0	Peñuelas zona urbana (part)
70	14	10	471	93.4	640	345	94	49	29.7	10.3	Tallaboa Alta comunidad (part)
69	37	6	518	105.4	736	352	112	54	30.8	10.5	Rucio barrio
337	138	71	2,984	93.1	4,134	2,198	546	304	28.2	9.5	Santo Domingo barrio
206	93	40	1,597	97.6	2,306	1,196	339	186	26.9	10.7	Santo Domingo comunidad
184	88	35	1,928	96.3	2,693	1,377	307	150	28.8	8.1	Tallaboa Alta barrio
84	38	13	466	94.2	676	351	135	74	25.3	14.9	Tallaboa Alta comunidad (part)
54	32	9	348	100.0	551	277	95	53	20.8	13.6	Tallaboa Poniente barrio
28	20	5	118	106.8	194	91	53	25	20.5	21.7	Tallaboa Saliente barrio
14,329	7,854	2,995	86,367	92.6	125,722	66,512	25,178	14,465	24.4	15.1	Ponce Municipio
105	56	10	794	110.3	1,212	588	171	72	27.4	10.2	Anón barrio
14	11	4	135	112.6	217	105	29	19	24.4	10.1	Anon Raices comunidad

Table 1.
Age and Sex: 2010—Con.

[For information on confidentiality protection, nonsampling error, and definitions, see Selected Appendixes at <www.census.gov/prod/cen2010/cph-1-a.pdf>]

Puerto Rico Municipio Municipio Subdivision Place	Total population	Median age	Age								
			Under 5 years	5 to 17 years	18 to 20 years	21 to 24 years	25 to 34 years	35 to 44 years	45 to 54 years	55 to 59 years	60 to 64 years
Ponce Municipio—Con.											
Bucaná barrio	3,630	40.5	162	619	144	167	462	450	481	329	327
Ponce zona urbana (part)	3,630	40.5	162	619	144	167	462	450	481	329	327
Canas barrio	32,708	33.6	1,921	5,868	1,841	2,181	5,218	4,299	4,134	1,863	1,886
Ponce zona urbana (part)	25,978	34.5	1,705	5,198	1,376	1,528	3,338	3,114	3,366	1,595	1,669
Quebrada del Agua comunidad	1,325	38.4	87	222	61	60	189	132	179	113	82
Canas Urbano barrio	17,933	39.4	994	2,984	969	1,130	2,062	1,891	2,187	1,076	1,029
Ponce zona urbana (part)	17,933	39.4	994	2,984	969	1,130	2,062	1,891	2,187	1,076	1,029
Capitanejo barrio	1,011	36.8	63	186	52	54	126	103	107	87	78
Capitanejo comunidad (part)	483	35.3	31	108	25	23	51	58	37	28	36
Cerrillos barrio	4,356	37.9	244	871	217	240	479	522	712	295	291
Cerillos Hoyos comunidad	748	34.4	54	145	40	38	111	73	114	60	35
Ponce zona urbana (part)	3,221	39.2	161	638	162	174	324	403	537	213	239
Coto Laurel barrio	7,123	35.0	536	1,394	307	294	1,035	1,033	878	434	376
Coto Laurel comunidad	3,047	41.2	180	493	141	126	359	343	400	249	231
Ponce zona urbana (part)	554	46.6	23	94	21	19	35	69	94	43	51
Cuarto barrio	1,999	47.3	113	241	74	86	231	198	259	139	149
Ponce zona urbana (part)	1,999	47.3	113	241	74	86	231	198	259	139	149
Guaraguao barrio	1,117	35.1	80	210	56	85	126	139	160	68	56
Machuelo Abajo barrio	11,855	37.1	814	2,261	546	644	1,428	1,261	1,335	696	647
Ponce zona urbana (part)	11,855	37.1	814	2,261	546	644	1,428	1,261	1,335	696	647
Machuelo Arriba barrio	12,412	38.2	725	2,210	561	665	1,595	1,396	1,707	901	803
El Paraiso comunidad	1,716	35.3	104	337	77	98	236	211	271	139	107
La Yuca comunidad	665	34.6	41	131	36	37	90	67	110	42	31
Ponce zona urbana (part)	8,095	39.9	434	1,354	374	430	1,024	869	1,059	593	549
Vayas comunidad	528	41.6	30	93	24	27	54	57	84	37	37
Magueyes barrio	5,947	38.7	322	1,139	229	275	659	925	724	343	407
Corral Viejo comunidad	260	39.3	8	55	8	12	31	33	34	10	20
Ponce zona urbana (part)	5,442	38.8	301	1,037	211	248	598	856	658	318	382
Magueyes Urbano barrio	1,132	44.1	52	186	37	57	100	146	115	76	113
Ponce zona urbana (part)	1,132	44.1	52	186	37	57	100	146	115	76	113
Maragüez barrio	545	32.0	46	93	39	37	79	57	76	31	31
Marueño barrio	1,692	38.2	97	305	76	89	209	215	216	134	129
Marueño comunidad	1,011	38.8	52	190	44	56	113	123	121	77	85
Ponce zona urbana (part)	0	0.0	0	0	0	0	0	0	0	0	0
Monte Llano barrio	523	39.7	31	87	22	27	64	71	85	20	35
Monte Verde comunidad	137	47.8	5	14	4	4	16	19	19	7	5
Tibes comunidad (part)	33	49.5	0	4	3	2	1	2	8	2	4
Playa barrio	14,077	37.9	821	2,437	665	843	1,766	1,579	1,734	1,002	989
Ponce zona urbana (part)	14,077	37.9	821	2,437	665	843	1,766	1,579	1,734	1,002	989
Portugués barrio	4,134	26.3	425	1,040	216	311	564	459	424	201	159
Ponce zona urbana (part)	2,278	25.2	266	589	124	154	328	234	219	110	86
Tibes comunidad (part)	55	26.6	8	4	0	11	12	3	8	6	2
Portugués Urbano barrio	4,110	34.8	272	835	195	234	530	466	507	255	245
Ponce zona urbana (part)	4,110	34.8	272	835	195	234	530	466	507	255	245
Primero barrio	3,175	37.0	252	542	161	171	393	310	388	192	203
Ponce zona urbana (part)	3,175	37.0	252	542	161	171	393	310	388	192	203
Quebrada Limón barrio	709	44.0	26	103	32	38	90	77	105	53	53
Ponce zona urbana (part)	188	47.0	8	22	8	18	21	14	26	13	15
Quinto barrio	568	51.5	15	72	23	22	59	59	57	54	47
Ponce zona urbana (part)	568	51.5	15	72	23	22	59	59	57	54	47
Real barrio	3,696	33.1	259	780	184	191	536	546	481	216	175
Parcelas Mandry comunidad	571	37.7	35	104	24	22	80	80	74	34	24
Sabanetas barrio	5,534	41.5	325	942	260	318	575	534	690	349	352
Ponce zona urbana (part)	5,483	41.5	321	932	258	314	571	526	687	347	348
San Antón barrio	10,992	34.7	858	1,986	557	707	1,418	1,147	1,241	583	560
Ponce zona urbana (part)	10,992	34.7	858	1,986	557	707	1,418	1,147	1,241	583	560
San Patricio barrio	564	34.3	40	117	30	39	58	74	55	33	34
Segundo barrio	7,213	40.1	472	1,203	342	408	828	768	983	455	507
Ponce zona urbana (part)	7,213	40.1	472	1,203	342	408	828	768	983	455	507
Sexto barrio	3,529	36.4	229	640	186	209	439	386	446	238	220
Ponce zona urbana (part)	3,529	36.4	229	640	186	209	439	386	446	238	220
Tercero barrio	668	29.3	66	141	34	53	99	75	64	32	28
Ponce zona urbana (part)	668	29.3	66	141	34	53	99	75	64	32	28
Tibes barrio	804	33.4	50	167	35	44	122	105	86	45	56
Ponce zona urbana (part)	10	56.5	0	0	0	1	2	1	1	0	2
Tibes comunidad (part)	274	35.8	17	59	12	10	36	35	24	17	21
Vayas barrio	901	45.3	37	141	29	48	92	99	110	74	79
Calzada comunidad	191	38.8	12	30	9	13	26	16	25	14	13
Ponce zona urbana (part)	372	42.4	14	68	9	20	39	47	41	37	39
Quebradillas Municipio	25,919	36.5	1,527	4,863	1,240	1,321	3,518	3,339	3,342	1,546	1,613
Cacao barrio	4,663	37.2	246	858	225	222	634	622	627	277	304
Cacao comunidad	1,001	37.3	39	196	60	53	117	141	129	63	70
Quebradillas zona urbana (part)	293	40.5	11	60	13	15	26	43	44	13	21
Charcas barrio	401	32.6	29	73	28	21	62	50	58	21	20
Cocos barrio	4,889	36.2	258	973	265	223	638	713	668	254	296
Guajataca barrio	1,611	35.3	82	317	91	78	230	212	207	104	106
Quebradillas barrio-pueblo	3,103	37.6	244	547	138	184	358	332	342	168	196
Quebradillas zona urbana (part)	3,103	37.6	244	547	138	184	358	332	342	168	196
San Antonio barrio	5,164	36.2	287	1,008	226	265	723	679	686	327	314
San Antonio comunidad	1,711	36.9	89	326	79	86	240	222	226	120	109

Table 1.
Age and Sex: 2010—Con.

[For information on confidentiality protection, nonsampling error, and definitions, see Selected Appendixes at <www.census.gov/prod/cen2010/cph-1-a.pdf>]

Age—Con			Age and sex						Percent of total population		
			All ages		18 years and over		65 years and over				**Puerto Rico** **Municipio** **Municipio Subdivision** **Place**
65 to 74 years	75 to 84 years	85 years and over	Female	Males per 100 females	Total	Female	Total	Female	Under 18 years	65 years and over	
											Ponce Municipio—Con.
320	136	33	2,023	79.4	2,849	1,599	489	296	21.5	13.5	Bucaná barrio
320	136	33	2,023	79.4	2,849	1,599	489	296	21.5	13.5	Ponce zona urbana (part)
2,246	926	325	15,275	114.1	24,919	11,445	3,497	1,856	23.8	10.7	Canas barrio
2,007	822	260	13,601	91.0	19,075	10,198	3,089	1,653	26.6	11.9	Ponce zona urbana (part)
104	57	39	679	95.1	1,016	524	200	106	23.3	15.1	Quebrada del Agua comunidad
1,819	1,248	544	9,827	82.5	13,955	7,964	3,611	2,253	22.2	20.1	Canas Urbano barrio
1,819	1,248	544	9,827	82.5	13,955	7,964	3,611	2,253	22.2	20.1	Ponce zona urbana (part)
96	42	17	522	93.7	762	404	155	89	24.6	15.3	Capitanejo barrio
53	26	7	249	94.0	344	182	86	48	28.8	17.8	Capitanejo comunidad (part)
319	122	44	2,255	93.2	3,241	1,713	485	257	25.6	11.1	Cerrillos barrio
52	23	3	406	84.2	549	302	78	43	26.6	10.4	Cerillos Hoyos comunidad
248	87	35	1,656	94.5	2,422	1,272	370	197	24.8	11.5	Ponce zona urbana (part)
518	233	85	3,682	93.5	5,193	2,755	836	462	27.1	11.7	Coto Laurel barrio
314	155	56	1,563	94.9	2,374	1,259	525	296	22.1	17.2	Coto Laurel comunidad
65	33	7	277	100.0	437	226	105	49	21.1	19.0	Ponce zona urbana (part)
252	178	79	1,107	80.6	1,645	933	509	319	17.7	25.5	Cuarto barrio
252	178	79	1,107	80.6	1,645	933	509	319	17.7	25.5	Ponce zona urbana (part)
75	45	17	541	106.5	827	400	137	69	26.0	12.3	Guaraguao barrio
1,164	775	284	6,417	84.7	8,780	4,905	2,223	1,300	25.9	18.8	Machuelo Abajo barrio
1,164	775	284	6,417	84.7	8,780	4,905	2,223	1,300	25.9	18.8	Ponce zona urbana (part)
1,095	580	174	6,574	88.8	9,477	5,078	1,849	1,057	23.6	14.9	Machuelo Arriba barrio
93	36	7	872	96.8	1,275	657	136	67	25.7	7.9	El Paraiso comunidad
42	30	8	343	93.9	493	256	80	44	25.9	12.0	La Yuca comunidad
813	458	138	4,377	84.9	6,307	3,469	1,409	829	22.1	17.4	Ponce zona urbana (part)
53	23	9	274	92.7	405	213	85	46	23.3	16.1	Vayas comunidad
592	258	74	3,104	91.6	4,486	2,381	924	507	24.6	15.5	Magueyes barrio
28	16	5	134	94.0	197	99	49	22	24.2	18.8	Corral Viejo comunidad
541	229	63	2,843	91.4	4,104	2,184	833	464	24.6	15.3	Ponce zona urbana (part)
163	72	15	601	88.4	894	475	250	137	21.0	22.1	Magueyes Urbano barrio
163	72	15	601	88.4	894	475	250	137	21.0	22.1	Ponce zona urbana (part)
42	11	3	259	110.4	406	193	56	27	25.5	10.3	Maragüez barrio
127	68	27	867	95.2	1,290	663	222	124	23.8	13.1	Marueño barrio
92	41	17	519	94.8	769	401	150	84	23.9	14.8	Marueño comunidad
0	0	0	0	(X)	0	0	0	0	(X)	(X)	Ponce zona urbana (part)
57	19	5	237	120.7	405	178	81	36	22.6	15.5	Monte Llano barrio
30	11	3	63	117.5	118	52	44	18	13.9	32.1	Monte Verde comunidad
6	0	1	14	135.7	29	13	7	3	12.1	21.2	Tibes comunidad (part)
1,360	622	259	7,483	88.1	10,819	5,930	2,241	1,288	23.1	15.9	Playa barrio
1,360	622	259	7,483	88.1	10,819	5,930	2,241	1,288	23.1	15.9	Ponce zona urbana (part)
212	81	42	2,208	87.2	2,669	1,494	335	182	35.4	8.1	Portugués barrio
111	36	21	1,205	89.0	1,423	803	168	93	37.5	7.4	Ponce zona urbana (part)
1	0	0	30	83.3	43	25	1	0	21.8	1.8	Tibes comunidad (part)
351	175	45	2,104	95.3	3,003	1,577	571	312	26.9	13.9	Portugués Urbano barrio
351	175	45	2,104	95.3	3,003	1,577	571	312	26.9	13.9	Ponce zona urbana (part)
299	183	81	1,770	79.4	2,381	1,386	563	362	25.0	17.7	Primero barrio
299	183	81	1,770	79.4	2,381	1,386	563	362	25.0	17.7	Ponce zona urbana (part)
76	38	18	360	96.9	580	292	132	59	18.2	18.6	Quebrada Limón barrio
25	14	4	93	102.2	158	79	43	21	16.0	22.9	Ponce zona urbana (part)
78	61	21	294	93.2	481	255	160	82	15.3	28.2	Quinto barrio
78	61	21	294	93.2	481	255	160	82	15.3	28.2	Ponce zona urbana (part)
197	109	22	1,850	99.8	2,657	1,352	328	176	28.1	8.9	Real barrio
57	28	9	286	99.7	432	213	94	49	24.3	16.5	Parcelas Mandry comunidad
585	380	224	2,994	84.8	4,267	2,347	1,189	707	22.9	21.5	Sabanetas barrio
579	377	223	2,966	84.9	4,230	2,327	1,179	700	22.9	21.5	Ponce zona urbana (part)
949	717	269	6,208	77.1	8,148	4,791	1,935	1,196	25.9	17.6	San Antón barrio
949	717	269	6,208	77.1	8,148	4,791	1,935	1,196	25.9	17.6	Ponce zona urbana (part)
64	15	5	272	107.4	407	202	84	39	27.8	14.9	San Patricio barrio
680	404	163	3,707	94.6	5,538	2,898	1,247	713	23.2	17.3	Segundo barrio
680	404	163	3,707	94.6	5,538	2,898	1,247	713	23.2	17.3	Ponce zona urbana (part)
278	182	76	1,783	97.9	2,660	1,375	536	289	24.6	15.2	Sexto barrio
278	182	76	1,783	97.9	2,660	1,375	536	289	24.6	15.2	Ponce zona urbana (part)
35	31	10	394	69.5	461	280	76	52	31.0	11.4	Tercero barrio
35	31	10	394	69.5	461	280	76	52	31.0	11.4	Ponce zona urbana (part)
66	21	7	402	100.0	587	287	94	40	27.0	11.7	Tibes barrio
0	3	0	4	150.0	10	4	3	1	0.0	30.0	Ponce zona urbana (part)
34	5	4	135	103.0	198	94	43	17	27.7	15.7	Tibes comunidad (part)
109	66	17	453	98.9	723	372	192	107	19.8	21.3	Vayas barrio
21	9	3	97	96.9	149	72	33	16	22.0	17.3	Calzada comunidad
36	15	7	189	96.8	290	154	58	32	22.0	15.6	Ponce zona urbana (part)
2,196	1,005	409	13,279	95.2	19,529	10,145	3,610	1,941	24.7	13.9	Quebradillas Municipio
437	140	71	2,370	96.8	3,559	1,819	648	338	23.7	13.9	Cacao barrio
85	27	21	522	91.8	766	407	133	68	23.5	13.3	Cacao comunidad
25	17	5	151	94.0	222	119	47	23	24.2	16.0	Quebradillas zona urbana (part)
26	10	3	196	104.6	299	145	39	15	25.4	9.7	Charcas barrio
364	181	56	2,495	96.0	3,658	1,895	601	342	25.2	12.3	Cocos barrio
113	45	26	803	100.6	1,212	594	184	93	24.8	11.4	Guajataca barrio
318	191	85	1,672	85.6	2,312	1,322	594	357	25.5	19.1	Quebradillas barrio-pueblo
318	191	85	1,672	85.6	2,312	1,322	594	357	25.5	19.1	Quebradillas zona urbana (part)
388	176	85	2,595	99.0	3,869	1,952	649	332	25.1	12.6	San Antonio barrio
138	53	23	870	96.7	1,296	658	214	112	24.3	12.5	San Antonio comunidad

Table 1.
Age and Sex: 2010—Con.

[For information on confidentiality protection, nonsampling error, and definitions, see Selected Appendixes at <www.census.gov/prod/cen2010/cph-1-a.pdf>]

Puerto Rico Municipio Municipio Subdivision Place	Total population	Median age	Age								
			Under 5 years	5 to 17 years	18 to 20 years	21 to 24 years	25 to 34 years	35 to 44 years	45 to 54 years	55 to 59 years	60 to 64 years
Quebradillas Municipio—Con.											
San José barrio	2,986	34.5	213	552	124	150	476	369	354	161	160
Terranova barrio	3,102	38.4	168	535	143	178	397	362	400	234	217
Quebradillas zona urbana (part)	1,886	36.1	114	361	94	97	252	220	232	135	128
Rincón Municipio	15,200	40.5	866	2,558	556	655	1,879	1,994	1,993	942	1,082
Atalaya barrio	956	35.1	71	160	44	72	130	116	126	67	66
Barrero barrio	1,084	40.8	69	179	44	56	120	120	170	71	77
Calvache barrio	2,222	41.5	111	374	57	116	285	258	316	168	177
Stella comunidad (part)	282	46.0	12	39	3	21	33	30	31	21	31
Cruces barrio	1,417	38.3	80	279	41	53	183	210	200	79	89
Ensenada barrio	1,328	41.7	79	215	47	56	149	187	176	81	96
Rincón zona urbana (part)	484	44.4	31	68	14	15	54	64	48	35	44
Jagüey barrio	702	38.5	43	109	36	31	102	97	83	41	45
Pueblo barrio	3,796	37.8	244	695	149	135	514	544	435	199	255
Rincón zona urbana (part)	39	39.5	3	3	2	1	5	9	5	2	2
Stella comunidad (part)	806	43.0	38	124	29	28	103	94	100	57	50
Puntas barrio	1,575	46.7	76	201	58	53	169	194	216	106	136
Rincón barrio-pueblo	933	49.0	34	142	32	36	95	79	124	54	70
Rincón zona urbana (part)	933	49.0	34	142	32	36	95	79	124	54	70
Río Grande barrio	1,187	41.5	59	204	48	47	132	189	147	76	71
Río Grande Municipio	54,304	36.7	3,175	10,303	2,480	2,829	7,091	7,629	6,830	3,164	3,395
Ciénaga Alta barrio	4,911	37.1	316	909	237	247	610	679	660	308	296
Ciénaga Baja barrio	18,385	36.5	1,140	3,607	832	934	2,298	2,518	2,224	1,064	1,208
La Dolores comunidad	3,081	40.6	170	465	154	189	373	380	421	138	200
Río Grande zona urbana (part)	9,579	37.4	577	1,784	369	459	1,296	1,160	1,061	657	741
Guzmán Abajo barrio	7,367	37.6	419	1,369	340	418	886	1,001	936	475	485
Bartolo comunidad	1,311	39.2	69	216	73	88	146	166	157	99	104
Río Grande zona urbana (part)	596	35.1	38	135	18	26	80	64	66	50	43
Guzmán Arriba barrio	1,116	39.5	44	202	50	53	118	201	135	66	103
Herreras barrio	782	40.1	28	172	35	34	84	91	101	31	66
Río Grande zona urbana (part)	730	38.6	26	164	33	34	80	87	88	28	59
Jiménez barrio	2,925	41.4	132	479	137	148	313	400	373	188	229
Mameyes II barrio	2,732	42.1	127	435	140	142	325	293	351	194	212
Palmer comunidad (part)	999	40.2	36	173	55	54	128	108	117	66	45
Río Grande barrio-pueblo	1,772	40.9	111	299	64	85	196	202	190	100	97
Río Grande zona urbana (part)	1,772	40.9	111	299	64	85	196	202	190	100	97
Zarzal barrio	14,314	34.1	858	2,831	645	768	2,261	2,244	1,860	738	699
Hato Candal comunidad	2,055	38.5	110	382	91	129	238	274	243	144	148
Palmer comunidad (part)	33	44.8	1	5	2	1	2	6	5	2	3
Sabana Grande Municipio	25,265	37.9	1,541	4,692	1,056	1,229	3,173	3,224	3,104	1,504	1,657
Machuchal barrio	4,773	40.0	240	812	198	252	568	623	595	281	333
Liborio Negrón Torres comunidad	1,112	41.8	62	196	64	51	108	129	137	62	84
Sabana Grande zona urbana (part)	380	51.6	15	49	9	13	43	35	39	23	22
Rayo barrio	3,084	37.9	213	525	117	146	417	413	386	161	203
Sabana Grande zona urbana (part)	103	32.6	19	13	3	2	24	9	8	3	5
Rincón barrio	3,450	39.4	211	611	138	170	405	388	404	207	253
Sabana Grande zona urbana (part)	623	53.4	33	60	17	38	43	52	76	48	46
Sabana Grande barrio-pueblo	1,554	41.9	106	250	60	80	170	153	149	82	82
Sabana Grande zona urbana (part)	1,554	41.9	106	250	60	80	170	153	149	82	82
Santana barrio	7,291	37.9	436	1,381	320	361	898	884	989	484	509
Sabana Grande zona urbana (part)	5,519	36.8	353	1,085	248	281	680	698	719	352	374
Susúa barrio	2,736	37.0	162	552	126	129	340	359	354	181	167
Lluveras comunidad	1,733	37.6	103	353	73	75	215	233	237	105	103
Tabonuco barrio	281	42.2	13	44	15	23	30	32	24	20	25
Torre barrio	2,096	31.8	160	517	82	68	345	372	203	88	85
Salinas Municipio	31,078	34.8	2,105	6,326	1,488	1,530	4,164	3,910	3,809	1,829	1,822
Aguirre barrio	14,005	33.4	1,036	2,979	629	631	2,086	1,908	1,654	751	740
Central Aguirre comunidad	1,301	38.1	77	223	66	78	163	160	173	114	83
Coquí comunidad	3,293	34.4	210	714	193	173	381	449	400	168	197
Playita comunidad	553	42.3	33	94	23	22	65	61	77	24	45
Salinas zona urbana (part)	1,337	43.8	55	202	73	79	150	123	228	153	97
Lapa barrio	9,419	34.0	588	2,001	464	498	1,263	1,145	1,204	575	570
Coco comunidad	5,758	32.9	379	1,209	279	322	830	732	751	359	316
Salinas zona urbana (part)	0	0.0	0	0	0	0	0	0	0	0	0
Vázquez comunidad (part)	1,838	37.9	124	305	97	105	225	230	237	114	141
Palmas barrio	313	37.9	14	57	19	25	34	26	49	17	20
Vázquez comunidad (part)	52	47.5	2	5	2	4	3	7	9	4	4
Quebrada Yeguas barrio	1,528	35.6	95	298	104	93	163	208	192	90	95
La Plena comunidad	865	38.6	57	146	45	49	97	121	110	50	54
Río Jueyes barrio	3,360	39.0	214	617	147	173	381	380	423	226	228
Las Ochenta comunidad	951	40.1	53	177	47	45	102	112	113	72	75
Salinas zona urbana (part)	981	38.2	63	175	49	63	100	112	131	68	63
Salinas barrio-pueblo	2,453	43.8	158	374	125	110	237	243	287	170	169
Salinas zona urbana (part)	2,453	43.8	158	374	125	110	237	243	287	170	169
San Germán Municipio	35,527	39.4	1,998	5,992	1,745	1,962	4,252	4,251	4,388	2,185	2,396
Ancones barrio	1,386	49.0	63	156	53	71	152	125	184	88	126
San Germán zona urbana (part)	1,017	50.1	34	119	39	52	99	96	130	70	103

Table 1.
Age and Sex: 2010—Con.

[For information on confidentiality protection, nonsampling error, and definitions, see Selected Appendixes at <www.census.gov/prod/cen2010/cph-1-a.pdf>]

Age—Con			Age and sex						Percent of total population		
			All ages		18 years and over		65 years and over				
65 to 74 years	75 to 84 years	85 years and over	Female	Males per 100 females	Total	Female	Total	Female	Under 18 years	65 years and over	**Puerto Rico** **Municipio** **Municipio Subdivision** **Place**
											Quebradillas Municipio—Con.
250	132	45	1,553	92.3	2,221	1,170	427	218	25.6	14.3	San José barrio
300	130	38	1,595	94.5	2,399	1,248	468	246	22.7	15.1	Terranova barrio
154	74	25	998	89.0	1,411	746	253	139	25.2	13.4	Quebradillas zona urbana (part)
1,655	744	276	7,822	94.3	11,776	6,166	2,675	1,453	22.5	17.6	Rincón Municipio
67	26	11	487	96.3	725	369	104	54	24.2	10.9	Atalaya barrio
113	49	16	554	95.7	836	442	178	104	22.9	16.4	Barrero barrio
213	114	33	1,124	97.7	1,737	893	360	185	21.8	16.2	Calvache barrio
42	13	6	141	100.0	231	120	61	34	18.1	21.6	Stella comunidad (part)
144	43	16	733	93.3	1,058	553	203	109	25.3	14.3	Cruces barrio
136	71	35	714	86.0	1,034	567	242	143	22.1	18.2	Ensenada barrio
59	35	17	265	82.6	385	205	111	64	20.5	22.9	Rincón zona urbana (part)
80	27	8	346	102.9	550	276	115	58	21.7	16.4	Jagüey barrio
396	169	61	1,954	94.3	2,857	1,509	626	330	24.7	16.5	Pueblo barrio
7	0	0	18	116.7	33	15	7	2	15.4	17.9	Rincón zona urbana (part)
108	54	21	413	95.2	644	346	183	108	20.1	22.7	Stella comunidad (part)
225	108	33	813	93.7	1,298	670	366	193	17.6	23.2	Puntas barrio
140	88	39	503	85.5	757	413	267	160	18.9	28.6	Rincón barrio-pueblo
140	88	39	503	85.5	757	413	267	160	18.9	28.6	Rincón zona urbana (part)
141	49	24	594	99.8	924	474	214	117	22.2	18.0	Río Grande barrio
4,659	2,087	662	27,810	95.3	40,826	21,324	7,408	4,059	24.8	13.6	Río Grande Municipio
433	159	57	2,471	98.7	3,686	1,901	649	315	24.9	13.2	Ciénaga Alta barrio
1,662	706	192	9,715	89.2	13,638	7,405	2,560	1,465	25.8	13.9	Ciénaga Baja barrio
357	187	47	1,575	95.6	2,446	1,272	591	337	20.6	19.2	La Dolores comunidad
987	384	104	5,228	83.2	7,218	4,040	1,475	863	24.6	15.4	Río Grande zona urbana (part)
662	275	101	3,804	93.7	5,579	2,957	1,038	556	24.3	14.1	Guzmán Abajo barrio
130	43	20	638	105.5	1,026	515	193	104	21.7	14.7	Bartolo comunidad
54	16	6	343	73.8	423	250	76	45	29.0	12.8	Río Grande zona urbana (part)
88	43	13	541	106.3	870	432	144	62	22.0	12.9	Guzmán Arriba barrio
82	48	10	429	82.3	582	332	140	79	25.6	17.9	Herreras barrio
79	43	9	404	80.7	540	311	131	75	26.0	17.9	Río Grande zona urbana (part)
318	151	57	1,522	92.2	2,314	1,221	526	287	20.9	18.0	Jiménez barrio
298	156	59	1,355	101.6	2,170	1,100	513	267	20.6	18.8	Mameyes II barrio
121	69	27	500	99.8	790	403	217	128	20.9	21.7	Palmer comunidad (part)
233	145	50	915	93.7	1,362	720	428	260	23.1	24.2	Río Grande barrio-pueblo
233	145	50	915	93.7	1,362	720	428	260	23.1	24.2	Río Grande zona urbana (part)
883	404	123	7,058	102.8	10,625	5,256	1,410	768	25.8	9.9	Zarzal barrio
196	79	21	1,064	93.1	1,563	832	296	159	23.9	14.4	Hato Candal comunidad
2	3	1	19	73.7	27	15	6	2	18.2	18.2	Palmer comunidad (part)
2,456	1,152	477	13,212	91.2	19,032	10,169	4,085	2,265	24.7	16.2	Sabana Grande Municipio
532	255	84	2,402	98.7	3,721	1,904	871	466	22.0	18.2	Machuchal barrio
134	65	20	567	96.1	854	455	219	119	23.2	19.7	Liborio Negrón Torres comunidad
61	59	12	213	78.4	316	182	132	83	16.8	34.7	Sabana Grande zona urbana (part)
326	115	62	1,544	99.7	2,346	1,189	503	251	23.9	16.3	Rayo barrio
6	9	2	52	98.1	71	38	17	11	31.1	16.5	Sabana Grande zona urbana (part)
391	201	71	1,806	91.0	2,628	1,412	663	369	23.8	19.2	Rincón barrio
108	75	27	339	83.8	530	292	210	128	14.9	33.7	Sabana Grande zona urbana (part)
210	134	78	821	89.3	1,198	649	422	245	22.9	27.2	Sabana Grande barrio-pueblo
210	134	78	821	89.3	1,198	649	422	245	22.9	27.2	Sabana Grande zona urbana (part)
610	303	116	3,991	82.7	5,474	3,062	1,029	594	24.9	14.1	Santana barrio
440	207	82	3,081	79.1	4,081	2,342	729	438	26.1	13.2	Sabana Grande zona urbana (part)
235	92	39	1,409	94.2	2,022	1,065	366	210	26.1	13.4	Susúa barrio
149	66	21	886	95.6	1,277	670	236	142	26.3	13.6	Lluveras comunidad
37	11	7	144	95.1	224	114	55	25	20.3	19.6	Tabonuco barrio
115	41	20	1,095	91.4	1,419	774	176	105	32.3	8.4	Torre barrio
2,484	1,151	460	15,981	94.5	22,647	11,924	4,095	2,254	27.1	13.2	Salinas Municipio
990	434	167	7,280	92.4	9,990	5,341	1,591	864	28.7	11.4	Aguirre barrio
100	37	27	667	95.1	1,001	536	164	96	23.1	12.6	Central Aguirre comunidad
252	105	51	1,746	88.6	2,369	1,289	408	228	28.1	12.4	Coquí comunidad
67	34	8	278	98.9	426	211	109	54	23.0	19.7	Playita comunidad
108	52	17	724	84.7	1,080	600	177	110	19.2	13.2	Salinas zona urbana (part)
682	297	132	4,779	97.1	6,830	3,522	1,111	590	27.5	11.8	Lapa barrio
350	154	77	2,974	93.6	4,170	2,194	581	308	27.6	10.1	Coco comunidad
0	0	0	0	(X)	0	0	0	0	(X)	(X)	Salinas zona urbana (part)
157	71	32	905	103.1	1,409	703	260	142	23.3	14.1	Vázquez comunidad (part)
29	17	6	153	104.6	242	117	52	27	22.7	16.6	Palmas barrio
9	2	1	23	126.1	45	20	12	5	13.5	23.1	Vázquez comunidad (part)
116	51	23	691	121.1	1,135	531	190	96	25.7	12.4	Quebrada Yeguas barrio
85	35	16	410	111.0	662	317	136	71	23.5	15.7	La Plena comunidad
344	159	68	1,727	94.6	2,529	1,330	571	322	24.7	17.0	Río Jueyes barrio
97	43	15	460	106.7	721	348	155	77	24.2	16.3	Las Ochenta comunidad
106	38	13	534	83.7	743	418	157	97	24.3	16.0	Salinas zona urbana (part)
323	193	64	1,351	81.6	1,921	1,083	580	355	21.7	23.6	Salinas barrio-pueblo
323	193	64	1,351	81.6	1,921	1,083	580	355	21.7	23.6	Salinas zona urbana (part)
3,667	1,871	820	18,303	94.1	27,537	14,464	6,358	3,496	22.5	17.9	San Germán Municipio
211	95	62	703	97.2	1,167	590	368	191	15.8	26.6	Ancones barrio
160	70	45	522	94.8	864	438	275	151	15.0	27.0	San Germán zona urbana (part)

Table 1.
Age and Sex: 2010—Con.

[For information on confidentiality protection, nonsampling error, and definitions, see Selected Appendixes at <www.census.gov/prod/cen2010/cph-1-a.pdf>]

Puerto Rico Municipio Municipio Subdivision Place	Total population	Median age	Age								
			Under 5 years	5 to 17 years	18 to 20 years	21 to 24 years	25 to 34 years	35 to 44 years	45 to 54 years	55 to 59 years	60 to 64 years
San Germán Municipio—Con.											
Caín Alto barrio	2,830	39.4	183	462	139	152	351	342	401	169	200
Caín Bajo barrio	1,207	38.9	75	219	56	55	127	166	155	66	95
Cotuí barrio	749	38.0	38	136	25	29	122	92	78	37	60
Duey Alto barrio	1,350	36.8	79	239	68	76	182	158	177	99	97
Duey Bajo barrio	980	41.3	38	166	38	51	112	134	113	73	80
Guamá barrio	2,126	39.3	160	350	84	94	283	219	243	115	137
San Germán zona urbana (part)	808	36.3	87	136	23	44	104	52	49	41	67
Hoconuco Alto barrio	572	38.6	46	82	25	27	78	72	73	41	34
Hoconuco Bajo barrio	1,906	38.0	104	305	107	122	258	275	240	139	121
Maresúa barrio	1,794	40.0	94	301	81	105	218	222	271	102	95
San Germán zona urbana (part)	431	44.6	14	59	28	36	36	46	74	31	27
Minillas barrio	3,377	40.5	187	580	134	128	400	436	402	207	244
Retiro barrio	6,728	38.4	357	1,358	329	356	714	804	809	398	375
San Germán zona urbana (part)	3,590	38.6	191	714	165	192	384	447	408	200	165
Rosario Alto barrio	721	42.6	34	119	26	33	96	80	106	51	64
Rosario Bajo barrio	1,544	33.4	119	305	59	115	213	167	179	78	103
Rosario Peñón barrio	805	38.0	45	141	30	34	115	99	121	64	54
Sabana Eneas barrio	1,992	39.9	106	356	85	105	211	252	248	142	146
Sabana Eneas comunidad	1,576	40.4	85	273	70	90	163	198	200	124	113
Sabana Grande Abajo barrio	2,712	35.4	123	396	281	243	299	351	265	162	185
San Germán zona urbana (part)	2,483	35.0	112	353	269	230	277	323	241	139	169
San Germán barrio-pueblo	2,660	46.1	146	310	120	163	314	242	315	146	169
San Germán zona urbana (part)	2,660	46.1	146	310	120	163	314	242	315	146	169
Tuna barrio	88	46.5	1	11	5	3	7	15	8	8	11
San Juan Municipio	395,326	39.0	22,660	63,161	17,218	22,108	53,004	49,337	52,788	24,975	22,961
Caimito barrio	21,825	40.6	1,124	3,826	814	960	2,539	3,098	3,241	1,401	1,396
San Juan zona urbana (part)	15,099	42.1	729	2,470	559	661	1,721	2,060	2,220	1,010	1,048
Cupey barrio	36,058	37.8	2,125	6,285	1,360	1,782	5,129	5,010	4,805	2,128	2,018
San Juan zona urbana (part)	32,136	37.7	1,881	5,613	1,217	1,566	4,613	4,537	4,246	1,880	1,787
El Cinco barrio	6,198	47.4	191	651	213	361	843	650	850	479	401
San Juan zona urbana (part)	6,198	47.4	191	651	213	361	843	650	850	479	401
Gobernador Piñero barrio	44,006	39.3	2,680	6,813	1,802	2,573	5,932	5,186	5,687	2,895	2,501
San Juan zona urbana (part)	44,006	39.3	2,680	6,813	1,802	2,573	5,932	5,186	5,687	2,895	2,501
Hato Rey Central barrio	16,640	42.9	711	2,197	752	997	2,151	1,988	2,390	1,169	1,091
San Juan zona urbana (part)	16,640	42.9	711	2,197	752	997	2,151	1,988	2,390	1,169	1,091
Hato Rey Norte barrio	16,378	38.0	1,054	2,493	695	1,027	2,343	1,839	1,956	1,005	872
San Juan zona urbana (part)	16,378	38.0	1,054	2,493	695	1,027	2,343	1,839	1,956	1,005	872
Hato Rey Sur barrio	10,738	35.1	287	772	1,085	1,340	1,878	1,211	1,245	587	593
San Juan zona urbana (part)	10,738	35.1	287	772	1,085	1,340	1,878	1,211	1,245	587	593
Monacillo barrio	11,442	39.6	736	1,849	433	608	1,418	1,471	1,341	642	683
San Juan zona urbana (part)	11,442	39.6	736	1,849	433	608	1,418	1,471	1,341	642	683
Monacillo Urbano barrio	22,342	39.8	1,311	3,620	841	1,159	2,974	2,581	3,067	1,402	1,350
San Juan zona urbana (part)	22,342	39.8	1,311	3,620	841	1,159	2,974	2,581	3,067	1,402	1,350
Oriente barrio	31,374	35.3	2,122	6,014	1,497	1,821	4,139	3,630	4,070	1,857	1,730
San Juan zona urbana (part)	31,374	35.3	2,122	6,014	1,497	1,821	4,139	3,630	4,070	1,857	1,730
Pueblo barrio	8,720	40.2	414	1,147	408	536	1,199	1,296	1,417	581	552
San Juan zona urbana (part)	8,720	40.2	414	1,147	408	536	1,199	1,296	1,417	581	552
Quebrada Arenas barrio	2,747	42.5	140	432	143	137	278	320	429	207	178
Sabana Llana Norte barrio	30,118	36.5	2,068	5,702	1,388	1,621	3,798	3,576	3,781	1,631	1,443
San Juan zona urbana (part)	30,118	36.5	2,068	5,702	1,388	1,621	3,798	3,576	3,781	1,631	1,443
Sabana Llana Sur barrio	41,346	38.6	2,357	7,001	1,714	2,069	5,621	5,204	5,179	2,467	2,359
San Juan zona urbana (part)	41,346	38.6	2,357	7,001	1,714	2,069	5,621	5,204	5,179	2,467	2,359
San Juan Antiguo barrio	7,085	42.6	292	821	274	409	1,065	908	1,038	544	461
San Juan zona urbana (part)	7,085	42.6	292	821	274	409	1,065	908	1,038	544	461
Santurce barrio	81,251	39.9	4,697	12,495	3,386	4,234	10,772	10,520	11,282	5,509	4,911
San Juan zona urbana (part)	81,251	39.9	4,697	12,495	3,386	4,234	10,772	10,520	11,282	5,509	4,911
Tortugo barrio	4,543	38.6	249	762	214	257	577	584	726	330	280
San Juan zona urbana (part)	4,543	38.6	249	762	214	257	577	584	726	330	280
Universidad barrio	2,515	39.1	102	281	199	217	348	265	284	141	142
San Juan zona urbana (part)	2,515	39.1	102	281	199	217	348	265	284	141	142
San Lorenzo Municipio	41,058	36.7	2,397	7,585	1,882	2,186	5,595	5,440	5,790	2,589	2,201
Cayaguas barrio	1,682	34.5	95	314	78	134	231	210	231	105	85
Cerro Gordo barrio	5,284	37.1	340	888	217	264	768	786	672	346	311
San Lorenzo zona urbana (part)	1,452	38.2	88	244	65	58	209	231	179	92	91
Espino barrio	3,430	40.2	195	602	181	174	406	374	573	259	185
Florida barrio	5,293	36.5	296	1,017	228	257	766	669	727	376	316
Hato barrio	6,945	35.7	438	1,370	317	393	880	978	993	366	325
San Lorenzo zona urbana (part)	3,747	34.1	239	824	171	231	459	516	490	171	152
Jagual barrio	4,042	36.6	242	768	205	231	505	577	567	253	205
Jagual comunidad	1,062	36.0	64	184	55	62	155	145	150	62	41
Quebrada barrio	3,354	34.4	226	654	115	161	559	522	437	194	175
Quebrada Arenas barrio	2,390	37.3	114	458	121	137	312	273	388	154	135
Quebrada Honda barrio	1,881	40.6	82	320	81	97	231	231	294	142	114
Quemados barrio	4,712	37.1	249	832	247	233	681	619	667	287	251
San Lorenzo zona urbana (part)	793	40.8	41	120	38	34	123	76	90	54	57
San Lorenzo barrio-pueblo	2,045	39.7	120	362	92	105	256	201	241	107	99
San Lorenzo zona urbana (part)	2,045	39.7	120	362	92	105	256	201	241	107	99

Table 1.
Age and Sex: 2010—Con.

[For information on confidentiality protection, nonsampling error, and definitions, see Selected Appendixes at <www.census.gov/prod/cen2010/cph-1-a.pdf>]

Age—Con			Age and sex						Percent of total population		
			All ages		18 years and over		65 years and over				**Puerto Rico** **Municipio** **Municipio Subdivision** **Place**
65 to 74 years	75 to 84 years	85 years and over	Female	Males per 100 females	Total	Female	Total	Female	Under 18 years	65 years and over	
											San Germán Municipio—Con.
273	124	34	1,413	100.3	2,185	1,114	431	218	22.8	15.2	Caín Alto barrio
114	57	22	599	101.5	913	452	193	89	24.4	16.0	Caín Bajo barrio
85	40	7	359	108.6	575	281	132	60	23.2	17.6	Cotuí barrio
106	53	16	672	100.9	1,032	523	175	88	23.6	13.0	Duey Alto barrio
104	47	24	505	94.1	776	396	175	90	20.8	17.9	Duey Bajo barrio
275	122	44	1,109	91.7	1,616	860	441	232	24.0	20.7	Guamá barrio
118	65	22	458	76.4	585	347	205	115	27.6	25.4	San Germán zona urbana (part)
59	20	15	274	108.8	444	219	94	46	22.4	16.4	Hoconuco Alto barrio
136	66	33	981	94.3	1,497	782	235	129	21.5	12.3	Hoconuco Bajo barrio
177	100	28	913	96.5	1,399	717	305	158	22.0	17.0	Maresúa barrio
46	29	5	237	81.9	358	197	80	45	16.9	18.6	San Germán zona urbana (part)
426	165	68	1,711	97.4	2,610	1,352	659	353	22.7	19.5	Minillas barrio
662	418	148	3,635	85.1	5,013	2,809	1,228	742	25.5	18.3	Retiro barrio
352	284	88	1,991	80.3	2,685	1,537	724	441	25.2	20.2	San Germán zona urbana (part)
69	24	19	348	107.2	568	272	112	52	21.2	15.5	Rosario Alto barrio
116	55	35	785	96.7	1,120	584	206	119	27.5	13.3	Rosario Bajo barrio
61	26	15	387	108.0	619	298	102	56	23.1	12.7	Rosario Peñón barrio
222	89	30	1,038	91.9	1,530	810	341	191	23.2	17.1	Sabana Eneas barrio
173	63	24	822	91.7	1,218	642	260	150	22.7	16.5	Sabana Eneas comunidad
241	111	55	1,450	87.0	2,193	1,201	407	239	19.1	15.0	Sabana Grande Abajo barrio
222	98	50	1,315	88.8	2,018	1,099	370	215	18.7	14.9	San Germán zona urbana (part)
316	254	165	1,375	93.5	2,204	1,163	735	432	17.1	27.6	San Germán barrio-pueblo
316	254	165	1,375	93.5	2,204	1,163	735	432	17.1	27.6	San Germán zona urbana (part)
14	5	0	46	91.3	76	41	19	11	13.6	21.6	Tuna barrio
33,450	23,119	10,545	213,694	85.0	309,505	171,352	67,114	40,732	21.7	17.0	San Juan Municipio
2,040	1,032	354	11,543	89.1	16,875	9,105	3,426	1,960	22.7	15.7	Caimito barrio
1,545	820	256	8,135	85.6	11,900	6,517	2,621	1,525	21.2	17.4	San Juan zona urbana (part)
3,019	1,680	717	19,387	86.0	27,648	15,264	5,416	3,196	23.3	15.0	Cupey barrio
2,660	1,486	650	17,414	84.5	24,642	13,741	4,796	2,848	23.3	14.9	San Juan zona urbana (part)
574	659	326	3,538	75.2	5,356	3,102	1,559	1,046	13.6	25.2	El Cinco barrio
574	659	326	3,538	75.2	5,356	3,102	1,559	1,046	13.6	25.2	San Juan zona urbana (part)
3,312	3,036	1,589	23,869	84.4	34,513	19,287	7,937	4,918	21.6	18.0	Gobernador Piñero barrio
3,312	3,036	1,589	23,869	84.4	34,513	19,287	7,937	4,918	21.6	18.0	San Juan zona urbana (part)
1,686	1,012	496	8,827	88.5	13,732	7,345	3,194	1,916	17.5	19.2	Hato Rey Central barrio
1,686	1,012	496	8,827	88.5	13,732	7,345	3,194	1,916	17.5	19.2	San Juan zona urbana (part)
1,365	1,107	622	9,281	76.5	12,831	7,526	3,094	2,047	21.7	18.9	Hato Rey Norte barrio
1,365	1,107	622	9,281	76.5	12,831	7,526	3,094	2,047	21.7	18.9	San Juan zona urbana (part)
769	646	325	5,791	85.4	9,679	5,290	1,740	1,073	9.9	16.2	Hato Rey Sur barrio
769	646	325	5,791	85.4	9,679	5,290	1,740	1,073	9.9	16.2	San Juan zona urbana (part)
1,228	762	271	6,368	79.7	8,857	5,102	2,261	1,403	22.6	19.8	Monacillo barrio
1,228	762	271	6,368	79.7	8,857	5,102	2,261	1,403	22.6	19.8	San Juan zona urbana (part)
1,864	1,536	637	12,523	78.4	17,411	10,114	4,037	2,508	22.1	18.1	Monacillo Urbano barrio
1,864	1,536	637	12,523	78.4	17,411	10,114	4,037	2,508	22.1	18.1	San Juan zona urbana (part)
2,442	1,430	622	16,883	85.8	23,238	12,825	4,494	2,669	25.9	14.3	Oriente barrio
2,442	1,430	622	16,883	85.8	23,238	12,825	4,494	2,669	25.9	14.3	San Juan zona urbana (part)
660	362	148	4,299	102.8	7,159	3,521	1,170	625	17.9	13.4	Pueblo barrio
660	362	148	4,299	102.8	7,159	3,521	1,170	625	17.9	13.4	San Juan zona urbana (part)
248	174	61	1,407	95.2	2,175	1,119	483	284	20.8	17.6	Quebrada Arenas barrio
2,411	1,954	745	16,416	83.5	22,348	12,600	5,110	3,130	25.8	17.0	Sabana Llana Norte barrio
2,411	1,954	745	16,416	83.5	22,348	12,600	5,110	3,130	25.8	17.0	San Juan zona urbana (part)
3,730	2,476	1,169	23,074	79.2	31,988	18,438	7,375	4,558	22.6	17.8	Sabana Llana Sur barrio
3,730	2,476	1,169	23,074	79.2	31,988	18,438	7,375	4,558	22.6	17.8	San Juan zona urbana (part)
602	443	228	3,547	99.7	5,972	3,001	1,273	728	15.7	18.0	San Juan Antiguo barrio
602	443	228	3,547	99.7	5,972	3,001	1,273	728	15.7	18.0	San Juan zona urbana (part)
6,976	4,438	2,031	43,106	88.5	64,059	34,570	13,445	8,017	21.2	16.5	Santurce barrio
6,976	4,438	2,031	43,106	88.5	64,059	34,570	13,445	8,017	21.2	16.5	San Juan zona urbana (part)
310	198	56	2,363	92.3	3,532	1,852	564	316	22.3	12.4	Tortugo barrio
310	198	56	2,363	92.3	3,532	1,852	564	316	22.3	12.4	San Juan zona urbana (part)
214	174	148	1,472	70.9	2,132	1,291	536	338	15.2	21.3	Universidad barrio
214	174	148	1,472	70.9	2,132	1,291	536	338	15.2	21.3	San Juan zona urbana (part)
3,185	1,583	625	20,916	96.3	31,076	16,061	5,393	2,882	24.3	13.1	San Lorenzo Municipio
126	50	23	812	107.1	1,273	625	199	104	24.3	11.8	Cayaguas barrio
459	165	68	2,740	92.8	4,056	2,121	692	366	23.2	13.1	Cerro Gordo barrio
117	60	18	792	83.3	1,120	622	195	117	22.9	13.4	San Lorenzo zona urbana (part)
243	168	70	1,718	99.7	2,633	1,329	481	254	23.2	14.0	Espino barrio
424	163	54	2,746	92.8	3,980	2,094	641	328	24.8	12.1	Florida barrio
513	268	104	3,620	91.9	5,137	2,725	885	485	26.0	12.7	Hato barrio
267	150	77	2,011	86.3	2,684	1,495	494	292	28.4	13.2	San Lorenzo zona urbana (part)
325	118	46	2,030	99.1	3,032	1,551	489	251	25.0	12.1	Jagual barrio
95	38	11	524	102.7	814	412	144	75	23.4	13.6	Jagual comunidad
185	95	31	1,669	101.0	2,474	1,255	311	160	26.2	9.3	Quebrada barrio
172	88	38	1,146	108.6	1,818	888	298	139	23.9	12.5	Quebrada Arenas barrio
173	76	40	909	106.9	1,479	716	289	149	21.4	15.4	Quebrada Honda barrio
349	217	80	2,427	94.1	3,631	1,895	646	358	22.9	13.7	Quemados barrio
79	58	23	434	82.7	632	360	160	98	20.3	20.2	San Lorenzo zona urbana (part)
216	175	71	1,099	86.1	1,563	862	462	288	23.6	22.6	San Lorenzo barrio-pueblo
216	175	71	1,099	86.1	1,563	862	462	288	23.6	22.6	San Lorenzo zona urbana (part)

Table 1.
Age and Sex: 2010—Con.

[For information on confidentiality protection, nonsampling error, and definitions, see Selected Appendixes at <www.census.gov/prod/cen2010/cph-1-a.pdf>]

Puerto Rico Municipio Municipio Subdivision Place	Total population	Median age	Age								
			Under 5 years	5 to 17 years	18 to 20 years	21 to 24 years	25 to 34 years	35 to 44 years	45 to 54 years	55 to 59 years	60 to 64 years
San Sebastián Municipio	42,430	39.0	2,530	7,561	1,753	1,978	5,236	5,221	5,524	2,736	2,920
Aibonito barrio	1,972	42.5	100	314	83	81	236	242	255	128	181
Alto Sano barrio	920	42.5	41	136	33	51	114	116	114	66	75
Bahomamey barrio	2,218	33.8	172	468	104	119	283	224	255	135	98
San Sebastián zona urbana (part)	2,218	33.8	172	468	104	119	283	224	255	135	98
Calabazas barrio	2,768	37.4	169	505	110	130	370	359	318	175	183
Cibao barrio	1,224	37.4	71	226	61	70	147	154	137	81	86
Cidral barrio	415	37.9	33	51	30	35	41	54	55	28	41
Culebrinas barrio	3,787	40.6	239	581	173	172	448	457	541	256	265
San Sebastián zona urbana (part)	2,057	40.5	136	324	87	83	251	240	283	140	148
Eneas barrio	996	37.8	60	184	35	55	128	123	122	66	58
Guacio barrio	640	36.4	32	125	26	38	87	67	102	42	44
Guajataca barrio	603	40.8	33	82	26	30	78	87	91	35	43
Guatemala barrio	2,512	45.1	115	386	106	99	267	279	340	187	217
San Sebastián zona urbana (part)	1,350	44.5	66	195	62	56	165	141	158	102	116
Hato Arriba barrio	1,980	41.2	111	332	72	98	245	211	308	146	123
Hato Arriba comunidad	676	42.0	43	116	21	34	80	60	105	51	49
Hoya Mala barrio	3,594	38.8	232	625	137	176	457	418	493	227	248
Juncal barrio	1,926	37.6	118	359	76	99	250	256	250	114	116
Juncal comunidad	994	38.5	56	183	38	51	126	127	123	59	64
Magos barrio	232	46.2	14	31	6	7	35	19	32	15	21
Mirabales barrio	672	38.2	33	128	48	25	79	78	111	41	53
Perchas 1 barrio	902	36.4	69	160	33	44	118	105	106	59	70
Perchas 2 barrio	988	32.8	87	188	49	63	137	127	126	65	52
Piedras Blancas barrio	2,563	38.9	154	514	86	118	278	333	248	124	171
San Sebastián zona urbana (part)	1,586	37.3	109	327	48	78	187	189	126	70	106
Pozas barrio	3,515	38.7	208	663	119	139	440	468	493	230	226
San Sebastián zona urbana (part)	987	44.8	51	149	21	39	128	107	121	80	80
Robles barrio	1,697	38.3	84	332	69	76	220	250	198	96	127
Salto barrio	3,069	39.9	155	573	127	107	382	378	434	222	215
San Sebastián barrio-pueblo	1,424	40.3	83	261	58	68	149	164	162	67	102
San Sebastián zona urbana (part)	1,424	40.3	83	261	58	68	149	164	162	67	102
Sonador barrio	1,813	36.7	117	337	86	78	247	252	233	131	105
Santa Isabel Municipio	23,274	33.6	1,651	5,114	1,088	1,053	3,273	3,355	2,666	1,149	1,236
Boca Velázquez barrio	2,705	30.8	198	672	140	116	397	388	320	127	124
Playita Cortada comunidad (part)	0	0.0	0	0	0	0	0	0	0	0	0
Santa Isabel zona urbana (part)	550	33.3	37	122	25	25	76	59	82	24	32
Descalabrado barrio	4,138	33.6	278	844	181	218	650	628	467	214	195
Las Ollas comunidad	1,557	35.5	84	311	69	87	214	205	181	85	95
Playita Cortada comunidad (part)	1,731	33.0	106	375	83	99	268	265	189	94	73
Felicia 1 barrio	530	29.8	51	114	21	29	109	73	63	18	14
Santa Isabel zona urbana (part)	293	30.1	29	56	10	13	79	45	25	7	6
Felicia 2 barrio	3,230	33.0	289	738	134	120	525	550	311	118	138
El Ojo comunidad	1,478	36.7	99	288	75	84	174	164	184	87	93
Jauca 1 barrio	2,177	39.1	131	412	98	96	245	268	276	129	169
Jauca comunidad	1,529	38.6	99	288	66	64	181	189	193	98	117
Jauca 2 barrio	4,554	31.7	334	1,189	210	163	625	845	521	194	165
Mariano Colón comunidad (part)	73	33.3	7	13	5	2	11	12	5	4	8
Parcelas Peñuelas comunidad	941	36.8	42	218	48	41	102	109	114	62	65
Playa barrio	807	34.7	66	154	48	44	94	86	100	39	48
Santa Isabel barrio-pueblo	5,133	37.3	304	991	256	267	628	517	608	310	383
Santa Isabel zona urbana (part)	5,133	37.3	304	991	256	267	628	517	608	310	383
Toa Alta Municipio	74,066	34.2	4,677	15,647	3,559	3,931	10,151	11,208	10,645	3,941	3,290
Contorno barrio	4,737	37.3	246	918	215	242	636	538	633	244	307
Galateo comunidad (part)	37	26.8	8	2	2	5	8	0	7	1	2
Toa Alta zona urbana (part)	3,316	37.5	163	648	156	167	429	381	421	168	234
Galateo barrio	5,917	33.4	413	1,245	276	370	785	796	816	311	262
Galateo comunidad (part)	2,548	33.1	177	527	131	160	334	344	331	143	130
H. Rivera Colón comunidad (part)	251	31.5	27	54	5	14	37	22	27	7	10
Mucarabones barrio	23,221	34.3	1,478	5,160	1,119	1,154	2,955	4,113	3,358	1,172	880
Mucarabones comunidad	1,561	36.9	113	247	80	104	202	183	219	125	90
Pájaros comunidad (part)	1,731	38.7	89	301	87	97	198	248	232	116	111
Ortíz barrio	26,580	33.1	1,716	5,677	1,335	1,412	3,979	3,981	3,889	1,419	1,091
Pájaros comunidad (part)	8,391	31.3	606	1,858	449	488	1,336	1,179	1,250	412	282
Piñas barrio	1,354	36.5	81	252	75	63	181	180	201	96	92
Quebrada Arenas barrio	3,951	34.2	261	830	176	217	545	552	527	195	202
H. Rivera Colón comunidad (part)	1,464	34.1	88	309	68	89	196	184	202	61	68
Quebrada Cruz barrio	5,343	36.1	308	1,011	233	331	703	672	790	315	290
H. Rivera Colón comunidad (part)	741	36.4	41	144	32	42	92	91	112	35	42
Río Lajas barrio	2,566	38.3	150	486	111	119	316	341	384	165	147
Toa Alta barrio-pueblo	397	40.4	24	68	19	23	51	35	47	24	19
Toa Alta zona urbana (part)	397	40.4	24	68	19	23	51	35	47	24	19
Toa Baja Municipio	89,609	35.9	5,426	16,403	4,152	4,969	12,783	11,555	11,880	5,223	5,219
Candelaria barrio	23,343	36.4	1,321	4,049	1,121	1,384	3,371	2,892	3,476	1,471	1,365
Candelaria comunidad	16,760	36.0	951	2,874	815	994	2,506	2,094	2,622	1,077	931
Candelaria Arenas comunidad (part)	4,815	35.7	269	913	222	280	666	601	605	274	309
Media Luna barrio	12,221	32.2	910	2,533	649	712	1,764	1,548	1,532	609	577
Campanilla comunidad	6,868	32.9	501	1,400	373	399	944	896	834	357	328
Candelaria Arenas comunidad (part)	3	20.5	0	0	2	0	0	1	0	0	0

Table 1.
Age and Sex: 2010—Con.

[For information on confidentiality protection, nonsampling error, and definitions, see Selected Appendixes at <www.census.gov/prod/cen2010/cph-1-a.pdf>]

Age—Con			Age and sex						Percent of total population		
			All ages		18 years and over		65 years and over				**Puerto Rico** **Municipio** **Municipio Subdivision** **Place**
65 to 74 years	75 to 84 years	85 years and over	Female	Males per 100 females	Total	Female	Total	Female	Under 18 years	65 years and over	
4,084	2,161	726	21,725	95.3	32,339	16,799	6,971	3,661	23.8	16.4	San Sebastián Municipio
209	102	41	1,020	93.3	1,558	812	352	186	21.0	17.8	Aibonito barrio
117	42	15	473	94.5	743	385	174	87	19.2	18.9	Alto Sano barrio
171	138	51	1,175	88.8	1,578	874	360	215	28.9	16.2	Bahomamey barrio
171	138	51	1,175	88.8	1,578	874	360	215	28.9	16.2	San Sebastián zona urbana (part)
268	146	35	1,401	97.6	2,094	1,075	449	219	24.3	16.2	Calabazas barrio
120	49	22	624	96.2	927	472	191	95	24.3	15.6	Cibao barrio
20	21	6	201	106.5	331	159	47	22	20.2	11.3	Cidral barrio
422	174	59	1,942	95.0	2,967	1,535	655	345	21.7	17.3	Culebrinas barrio
244	92	29	1,055	95.0	1,597	832	365	204	22.4	17.7	San Sebastián zona urbana (part)
98	46	21	511	94.9	752	384	165	85	24.5	16.6	Eneas barrio
47	19	11	311	105.8	483	228	77	34	24.5	12.0	Guacio barrio
41	39	18	300	101.0	488	257	98	63	19.1	16.3	Guajataca barrio
281	174	61	1,312	91.5	2,011	1,084	516	295	19.9	20.5	Guatemala barrio
160	91	38	736	83.4	1,089	613	289	177	19.3	21.4	San Sebastián zona urbana (part)
205	100	29	1,010	96.0	1,537	784	334	163	22.4	16.9	Hato Arriba barrio
70	37	10	356	89.9	517	263	117	53	23.5	17.3	Hato Arriba comunidad
349	163	69	1,794	100.3	2,737	1,379	581	281	23.8	16.2	Hoya Mala barrio
197	63	28	984	95.7	1,449	749	288	156	24.8	15.0	Juncal barrio
119	34	14	509	95.3	755	394	167	90	24.0	16.8	Juncal comunidad
29	18	5	114	103.5	187	97	52	27	19.4	22.4	Magos barrio
42	26	8	320	110.0	511	247	76	36	24.0	11.3	Mirabales barrio
73	45	20	452	99.6	673	333	138	68	25.4	15.3	Perchas 1 barrio
57	30	7	493	100.4	713	362	94	47	27.8	9.5	Perchas 2 barrio
290	184	63	1,354	89.3	1,895	1,015	537	294	26.1	21.0	Piedras Blancas barrio
183	125	38	856	85.3	1,150	626	346	185	27.5	21.8	San Sebastián zona urbana (part)
312	169	48	1,778	97.7	2,644	1,376	529	278	24.8	15.0	Pozas barrio
111	83	17	519	90.2	787	431	211	121	20.3	21.4	San Sebastián zona urbana (part)
154	69	22	860	97.3	1,281	665	245	120	24.5	14.4	Robles barrio
285	158	33	1,570	95.5	2,341	1,219	476	238	23.7	15.5	Salto barrio
144	132	34	796	78.9	1,080	610	310	189	24.2	21.8	San Sebastián barrio-pueblo
144	132	34	796	78.9	1,080	610	310	189	24.2	21.8	San Sebastián zona urbana (part)
153	54	20	930	94.9	1,359	698	227	118	25.0	12.5	Sonador barrio
1,679	766	244	12,028	93.5	16,509	8,740	2,689	1,474	29.1	11.6	Santa Isabel Municipio
146	59	18	1,416	91.0	1,835	989	223	116	32.2	8.2	Boca Velázquez barrio
0	0	0	0	(X)	0	0	0	0	(X)	(X)	Playita Cortada comunidad (part)
46	18	4	301	82.7	391	214	68	30	28.9	12.4	Santa Isabel zona urbana (part)
286	136	41	2,079	99.0	3,016	1,539	463	248	27.1	11.2	Descalabrado barrio
129	79	18	788	97.6	1,162	602	226	124	25.4	14.5	Las Ollas comunidad
117	42	20	863	100.6	1,250	636	179	91	27.8	10.3	Playita Cortada comunidad (part)
25	9	4	271	95.6	365	185	38	20	31.1	7.2	Felicia 1 barrio
15	6	2	153	91.5	208	110	23	13	29.0	7.8	Santa Isabel zona urbana (part)
201	80	26	1,682	92.0	2,203	1,172	307	161	31.8	9.5	Felicia 2 barrio
145	64	21	775	90.7	1,091	583	230	126	26.2	15.6	El Ojo comunidad
221	89	43	1,088	100.1	1,634	817	353	193	24.9	16.2	Jauca 1 barrio
145	59	30	776	97.0	1,142	581	234	131	25.3	15.3	Jauca comunidad
205	82	21	2,351	93.7	3,031	1,616	308	152	33.4	6.8	Jauca 2 barrio
2	4	0	35	108.6	53	26	6	3	27.4	8.2	Mariano Colón comunidad (part)
91	38	11	472	99.4	681	364	140	75	27.6	14.9	Parcelas Peñuelas comunidad
78	38	12	398	102.8	587	290	128	70	27.3	15.9	Playa barrio
517	273	79	2,743	87.1	3,838	2,132	869	514	25.2	16.9	Santa Isabel barrio-pueblo
517	273	79	2,743	87.1	3,838	2,132	869	514	25.2	16.9	Santa Isabel zona urbana (part)
4,437	1,959	621	38,189	93.9	53,742	28,182	7,017	3,807	27.4	9.5	Toa Alta Municipio
501	204	53	2,544	86.2	3,573	1,935	758	419	24.6	16.0	Contorno barrio
1	0	1	20	85.0	27	17	2	1	27.0	5.4	Galateo comunidad (part)
361	152	36	1,821	82.1	2,505	1,389	549	315	24.5	16.6	Toa Alta zona urbana (part)
386	199	58	3,022	95.8	4,259	2,192	643	343	28.0	10.9	Galateo barrio
164	78	29	1,309	94.7	1,844	935	271	144	27.6	10.6	Galateo comunidad (part)
20	23	5	136	84.6	170	95	48	27	32.3	19.1	H. Rivera Colón comunidad (part)
1,155	503	174	11,921	94.8	16,583	8,677	1,832	1,016	28.6	7.9	Mucarabones barrio
124	51	23	815	91.5	1,201	631	198	109	23.1	12.7	Mucarabones comunidad
174	53	25	881	96.5	1,341	686	252	146	22.5	14.6	Pájaros comunidad (part)
1,337	564	180	13,782	92.9	19,187	10,181	2,081	1,131	27.8	7.8	Ortíz barrio
350	139	42	4,351	92.9	5,927	3,188	531	293	29.4	6.3	Pájaros comunidad (part)
81	38	14	688	96.8	1,021	529	133	61	24.6	9.8	Piñas barrio
270	132	44	2,012	96.4	2,860	1,473	446	242	27.6	11.3	Quebrada Arenas barrio
115	65	19	751	94.9	1,067	553	199	116	27.1	13.6	H. Rivera Colón comunidad (part)
453	183	54	2,751	94.2	4,024	2,089	690	374	24.7	12.9	Quebrada Cruz barrio
75	26	9	385	92.5	556	287	110	59	25.0	14.8	H. Rivera Colón comunidad (part)
209	106	32	1,270	102.0	1,930	950	347	174	24.8	13.5	Río Lajas barrio
45	30	12	199	99.5	305	156	87	47	23.2	21.9	Toa Alta barrio-pueblo
45	30	12	199	99.5	305	156	87	47	23.2	21.9	Toa Alta zona urbana (part)
7,246	3,574	1,179	47,120	90.2	67,780	36,390	11,999	6,693	24.4	13.4	Toa Baja Municipio
1,747	859	287	12,235	90.8	17,973	9,562	2,893	1,604	23.0	12.4	Candelaria barrio
1,124	572	200	8,838	89.6	12,935	6,938	1,896	1,074	22.8	11.3	Candelaria comunidad
447	173	56	2,483	93.9	3,633	1,900	676	365	24.5	14.0	Candelaria Arenas comunidad (part)
877	395	115	6,267	95.0	8,778	4,626	1,387	736	28.2	11.3	Media Luna barrio
521	251	64	3,462	98.4	4,967	2,606	836	453	27.7	12.2	Campanilla comunidad
0	0	0	2	50.0	3	2	0	0	0.0	0.0	Candelaria Arenas comunidad (part)

Table 1.
Age and Sex: 2010—Con.

[For information on confidentiality protection, nonsampling error, and definitions, see Selected Appendixes at <www.census.gov/prod/cen2010/cph-1-a.pdf>]

Puerto Rico Municipio Municipio Subdivision Place	Total population	Median age	Age								
			Under 5 years	5 to 17 years	18 to 20 years	21 to 24 years	25 to 34 years	35 to 44 years	45 to 54 years	55 to 59 years	60 to 64 years
Toa Baja Municipio—Con.											
Media Luna barrio—Con.											
San José comunidad	2,900	32.6	213	594	153	180	387	318	416	158	153
Toa Baja zona urbana (part)	945	30.3	73	195	53	66	137	94	122	42	37
Palo Seco barrio	288	47.2	16	38	12	10	29	30	41	15	17
Sabana Seca barrio	53,192	36.4	3,146	9,685	2,342	2,832	7,550	7,034	6,755	3,091	3,233
Ingenio comunidad	5,354	34.3	374	1,093	258	307	694	645	693	337	289
Levittown comunidad	26,960	38.4	1,463	4,368	1,139	1,426	3,858	3,433	3,212	1,631	1,918
Sabana Seca comunidad	9,705	38.9	512	1,705	471	560	1,197	1,154	1,291	612	616
Toa Baja zona urbana (part)	3	54.5	0	0	0	0	1	0	1	1	0
Toa Baja barrio-pueblo	565	40.5	33	98	28	31	69	51	76	37	27
Toa Baja zona urbana (part)	565	40.5	33	98	28	31	69	51	76	37	27
Trujillo Alto Municipio	74,842	36.2	4,740	14,075	3,236	3,820	10,290	10,365	9,933	4,566	4,160
Carraízo barrio	16,399	37.5	947	2,812	668	866	2,412	2,193	2,319	1,161	969
Trujillo Alto zona urbana (part)	8,567	39.2	457	1,350	320	483	1,240	1,073	1,168	708	601
Cuevas barrio	19,852	34.3	1,517	3,766	909	1,086	2,819	2,585	2,306	1,182	1,219
Trujillo Alto zona urbana (part)	19,852	34.3	1,517	3,766	909	1,086	2,819	2,585	2,306	1,182	1,219
Dos Bocas barrio	8,632	38.6	394	1,976	398	364	749	1,462	1,577	528	405
Trujillo Alto zona urbana (part)	6,712	38.6	283	1,574	332	290	545	1,148	1,305	413	297
La Gloria barrio	4,665	39.7	242	782	207	254	569	575	607	314	292
Trujillo Alto zona urbana (part)	114	54.8	1	12	2	5	16	6	16	15	8
Quebrada Grande barrio	4,376	38.6	228	820	177	219	560	591	630	279	270
Quebrada Negrito barrio	5,610	35.4	373	1,104	236	282	776	729	694	377	299
St. Just barrio	14,635	35.0	994	2,668	602	713	2,330	2,157	1,723	689	677
Trujillo Alto zona urbana (part)	12,519	37.0	782	2,172	496	579	1,841	1,879	1,532	610	628
Trujillo Alto barrio-pueblo	673	33.8	45	147	39	36	75	73	77	36	29
Trujillo Alto zona urbana (part)	673	33.8	45	147	39	36	75	73	77	36	29
Utuado Municipio	33,149	38.0	1,939	6,215	1,627	1,812	3,928	3,938	4,413	2,212	2,137
Angeles barrio	3,056	36.7	201	579	156	165	375	385	370	164	208
Arenas barrio	1,860	40.6	90	314	114	108	208	194	254	165	127
Caguana barrio	4,009	38.7	232	743	168	196	499	487	545	252	270
Cayuco comunidad	1,120	36.1	77	225	43	65	129	148	135	61	76
Caníaco barrio	198	43.5	11	32	9	8	16	28	30	15	19
Caonillas Abajo barrio	965	35.4	62	194	47	58	115	123	126	57	54
Caonillas Arriba barrio	296	33.5	21	40	18	23	48	27	39	28	16
Consejo barrio	610	37.3	38	111	31	42	67	71	82	43	40
Don Alonso barrio	900	39.8	49	174	39	39	97	100	120	69	60
Guaonico barrio	538	40.4	29	109	18	24	54	67	73	40	35
Las Palmas barrio	1,153	37.2	74	229	53	63	134	130	147	89	72
Limón barrio	227	42.5	19	29	16	15	26	14	38	15	20
Mameyes Abajo barrio	1,136	33.8	84	221	61	72	149	149	146	71	63
Paso Palma barrio	582	41.2	35	96	27	38	59	60	100	42	29
Río Abajo barrio	237	41.8	14	33	12	12	28	23	39	13	22
Roncador barrio	637	40.6	26	131	36	27	63	72	92	36	35
Sabana Grande barrio	1,112	38.7	53	220	48	56	129	139	164	79	71
Salto Abajo barrio	3,929	38.2	224	663	201	228	496	463	498	296	321
Utuado zona urbana (part)	2,538	38.0	136	445	131	134	323	308	333	194	205
Salto Arriba barrio	617	34.8	35	117	41	49	69	70	101	36	38
Santa Isabel barrio	660	37.0	31	123	37	39	84	94	90	42	33
Santa Rosa barrio	0	0.0	0	0	0	0	0	0	0	0	0
Tetuán barrio	680	35.0	36	151	42	34	77	104	88	51	36
Utuado barrio-pueblo	5,856	39.5	337	1,121	282	299	633	655	742	340	353
Utuado zona urbana (part)	5,856	39.5	337	1,121	282	299	633	655	742	340	353
Viví Abajo barrio	3,143	36.5	171	662	138	154	386	410	421	220	180
Utuado zona urbana (part)	3	50.3	0	1	0	0	0	0	2	0	0
Viví Arriba barrio	748	31.2	67	123	33	63	116	73	108	49	35
Vega Alta Municipio	39,951	35.2	2,685	7,741	1,813	2,172	5,442	5,261	5,257	2,170	2,206
Bajura barrio	3,725	35.2	248	750	181	215	461	499	458	212	185
Vega Alta zona urbana (part)	1,278	32.9	91	283	56	59	176	138	142	74	54
Candelaria barrio	1,915	35.8	118	396	83	94	252	232	261	123	124
Cienegueta barrio	711	32.7	73	165	21	34	106	113	81	29	34
Espinosa barrio	11,706	35.2	726	2,254	574	671	1,602	1,450	1,589	631	652
Vega Alta zona urbana (part)	7,263	37.7	383	1,281	325	394	1,007	948	1,000	375	414
Maricao barrio	5,192	35.7	336	964	234	301	708	623	668	297	307
Vega Alta zona urbana (part)	89	36.8	5	18	2	6	11	8	17	8	5
Mavilla barrio	369	32.9	16	83	15	21	60	47	54	14	18
Sabana barrio	15,164	35.0	1,089	2,938	668	769	2,120	2,193	2,006	804	815
Breñas comunidad	3,373	35.9	254	621	108	147	485	573	511	160	145
Ceiba comunidad (part)	2,563	38.9	148	460	119	132	288	338	367	156	182
Monserrate comunidad (part)	275	35.7	24	47	12	12	39	34	32	15	14
Sabana comunidad (part)	121	39.4	2	33	5	6	10	16	17	6	9
Vega Alta zona urbana (part)	467	29.9	40	86	15	27	142	64	40	13	18
Vega Alta barrio-pueblo	1,169	42.7	79	191	37	67	133	104	140	60	71
Vega Alta zona urbana (part)	1,169	42.7	79	191	37	67	133	104	140	60	71
Vega Baja Municipio	59,662	36.5	3,710	11,403	2,626	3,146	7,829	7,762	7,919	3,483	3,344
Algarrobo barrio	15,764	36.4	954	3,148	638	782	2,052	2,134	2,059	905	885
Coto Norte comunidad (part)	680	43.3	34	114	23	29	86	65	96	52	47
Vega Baja zona urbana (part)	9,680	35.6	638	2,017	375	447	1,287	1,390	1,079	486	553

Table 1.
Age and Sex: 2010—Con.

[For information on confidentiality protection, nonsampling error, and definitions, see Selected Appendixes at <www.census.gov/prod/cen2010/cph-1-a.pdf>]

Age—Con			Age and sex						Percent of total population		
			All ages		18 years and over		65 years and over				
65 to 74 years	75 to 84 years	85 years and over	Female	Males per 100 females	Total	Female	Total	Female	Under 18 years	65 years and over	**Puerto Rico** **Municipio** **Municipio Subdivision** **Place**
											Toa Baja Municipio—Con.
											Media Luna barrio—Con.
207	92	29	1,514	91.5	2,093	1,098	328	170	27.8	11.3	San José comunidad
81	33	12	493	91.7	677	356	126	69	28.4	13.3	Toa Baja zona urbana (part)
41	25	14	147	95.9	234	116	80	48	18.8	27.8	Palo Seco barrio
4,512	2,264	748	28,153	88.9	40,361	21,850	7,524	4,244	24.1	14.1	Sabana Seca barrio
411	195	58	2,776	92.9	3,887	2,055	664	340	27.4	12.4	Ingenio comunidad
2,702	1,352	458	14,413	87.1	21,129	11,569	4,512	2,609	21.6	16.7	Levittown comunidad
927	502	158	5,059	91.8	7,488	3,933	1,587	890	22.8	16.4	Sabana Seca comunidad
0	0	0	2	50.0	3	2	0	0	0.0	0.0	Toa Baja zona urbana (part)
69	31	15	318	77.7	434	236	115	61	23.2	20.4	Toa Baja barrio-pueblo
69	31	15	318	77.7	434	236	115	61	23.2	20.4	Toa Baja zona urbana (part)
5,814	2,855	988	39,274	90.6	56,027	30,249	9,657	5,520	25.1	12.9	Trujillo Alto Municipio
1,241	592	219	8,522	92.4	12,640	6,693	2,052	1,155	22.9	12.5	Carraízo barrio
715	322	130	4,493	90.7	6,760	3,618	1,167	668	21.1	13.6	Trujillo Alto zona urbana (part)
1,517	677	269	10,798	83.8	14,569	8,220	2,463	1,466	26.6	12.4	Cuevas barrio
1,517	677	269	10,798	83.8	14,569	8,220	2,463	1,466	26.6	12.4	Trujillo Alto zona urbana (part)
486	224	69	4,389	96.7	6,262	3,272	779	422	27.5	9.0	Dos Bocas barrio
322	158	45	3,418	96.4	4,855	2,547	525	286	27.7	7.8	Trujillo Alto zona urbana (part)
478	265	80	2,330	100.2	3,641	1,857	823	437	22.0	17.6	La Gloria barrio
12	15	6	56	103.6	101	50	33	21	11.4	28.9	Trujillo Alto zona urbana (part)
402	153	47	2,067	111.7	3,328	1,598	602	289	23.9	13.8	Quebrada Grande barrio
453	228	59	2,822	98.8	4,133	2,127	740	384	26.3	13.2	Quebrada Negrito barrio
1,172	682	228	7,975	83.5	10,973	6,199	2,082	1,283	25.0	14.2	St. Just barrio
1,116	662	222	6,741	85.7	9,565	5,341	2,000	1,227	23.6	16.0	Trujillo Alto zona urbana (part)
65	34	17	371	81.4	481	283	116	84	28.5	17.2	Trujillo Alto barrio-pueblo
65	34	17	371	81.4	481	283	116	84	28.5	17.2	Trujillo Alto zona urbana (part)
2,769	1,579	580	16,890	96.3	24,995	12,947	4,928	2,657	24.6	14.9	Utuado Municipio
261	127	65	1,534	99.2	2,276	1,173	453	228	25.5	14.8	Angeles barrio
168	97	21	939	98.1	1,456	744	286	153	21.7	15.4	Arenas barrio
359	186	72	2,036	96.9	3,034	1,562	617	313	24.3	15.4	Caguana barrio
109	38	14	580	93.1	818	431	161	79	27.0	14.4	Cayuco comunidad
26	2	2	106	86.8	155	81	30	13	21.7	15.2	Caníaco barrio
69	40	20	510	89.2	709	376	129	72	26.5	13.4	Caonillas Abajo barrio
15	17	4	144	105.6	235	112	36	20	20.6	12.2	Caonillas Arriba barrio
45	24	16	292	108.9	461	226	85	43	24.4	13.9	Consejo barrio
82	55	16	460	95.7	677	360	153	81	24.8	17.0	Don Alonso barrio
61	22	6	274	96.4	400	205	89	44	25.7	16.5	Guaonico barrio
83	60	19	601	91.8	850	448	162	89	26.3	14.1	Las Palmas barrio
20	11	4	113	100.9	179	86	35	12	21.1	15.4	Limón barrio
55	50	15	547	107.7	831	388	120	51	26.8	10.6	Mameyes Abajo barrio
43	40	13	275	111.6	451	213	96	50	22.5	16.5	Paso Palma barrio
23	13	5	118	100.8	190	99	41	21	19.8	17.3	Río Abajo barrio
68	31	20	310	105.5	480	233	119	62	24.6	18.7	Roncador barrio
85	47	21	567	96.1	839	425	153	80	24.6	13.8	Sabana Grande barrio
339	161	39	2,045	92.1	3,042	1,615	539	296	22.6	13.7	Salto Abajo barrio
208	100	21	1,325	91.5	1,957	1,052	329	187	22.9	13.0	Utuado zona urbana (part)
38	18	5	308	100.3	465	231	61	28	24.6	9.9	Salto Arriba barrio
51	27	9	321	105.6	506	249	87	45	23.3	13.2	Santa Isabel barrio
0	0	0	0	(X)	0	0	0	0	(X)	(X)	Santa Rosa barrio
36	19	6	342	98.8	493	241	61	32	27.5	9.0	Tetuán barrio
571	369	154	3,071	90.7	4,398	2,395	1,094	679	24.9	18.7	Utuado barrio-pueblo
571	369	154	3,071	90.7	4,398	2,395	1,094	679	24.9	18.7	Utuado zona urbana (part)
226	134	41	1,601	96.3	2,310	1,207	401	204	26.5	12.8	Viví Abajo barrio
0	0	0	2	50.0	2	1	0	0	33.3	0.0	Utuado zona urbana (part)
45	29	7	376	98.9	558	278	81	41	25.4	10.8	Viví Arriba barrio
3,187	1,495	522	20,845	91.7	29,525	15,746	5,204	2,886	26.1	13.0	Vega Alta Municipio
329	145	42	1,924	93.6	2,727	1,415	516	278	26.8	13.9	Bajura barrio
124	65	16	669	91.0	904	480	205	113	29.3	16.0	Vega Alta zona urbana (part)
138	64	30	950	101.6	1,401	694	232	103	26.8	12.1	Candelaria barrio
33	17	5	371	91.6	473	252	55	29	33.5	7.7	Cienegueta barrio
960	456	141	6,441	81.7	8,726	4,983	1,557	930	25.5	13.3	Espinosa barrio
709	323	104	4,038	79.9	5,599	3,223	1,136	677	22.9	15.6	Vega Alta zona urbana (part)
454	208	92	2,635	97.0	3,892	2,017	754	412	25.0	14.5	Maricao barrio
4	4	1	53	67.9	66	39	9	7	25.8	10.1	Vega Alta zona urbana (part)
29	7	5	175	110.9	270	135	41	20	26.8	11.1	Mavilla barrio
1,119	489	154	7,714	96.6	11,137	5,754	1,762	944	26.6	11.6	Sabana barrio
218	113	38	1,685	100.2	2,498	1,280	369	197	25.9	10.9	Breñas comunidad
230	105	38	1,351	89.7	1,955	1,027	373	207	23.7	14.6	Ceiba comunidad (part)
33	11	2	138	99.3	204	105	46	27	25.8	16.7	Monserrate comunidad (part)
13	3	1	61	98.4	86	40	17	9	28.9	14.0	Sabana comunidad (part)
13	6	3	256	82.4	341	192	22	16	27.0	4.7	Vega Alta zona urbana (part)
125	109	53	635	84.1	899	496	287	170	23.1	24.6	Vega Alta barrio-pueblo
125	109	53	635	84.1	899	496	287	170	23.1	24.6	Vega Alta zona urbana (part)
5,091	2,518	831	30,911	93.0	44,549	23,620	8,440	4,643	25.3	14.1	Vega Baja Municipio
1,332	668	207	8,355	88.7	11,662	6,338	2,207	1,245	26.0	14.0	Algarrobo barrio
82	38	14	370	83.8	532	285	134	73	21.8	19.7	Coto Norte comunidad (part)
872	424	112	5,106	89.6	7,025	3,815	1,408	794	27.4	14.5	Vega Baja zona urbana (part)

Table 1.
Age and Sex: 2010—Con.

[For information on confidentiality protection, nonsampling error, and definitions, see Selected Appendixes at <www.census.gov/prod/cen2010/cph-1-a.pdf>]

Puerto Rico Municipio Municipio Subdivision Place	Total population	Median age	Age								
			Under 5 years	5 to 17 years	18 to 20 years	21 to 24 years	25 to 34 years	35 to 44 years	45 to 54 years	55 to 59 years	60 to 64 years
Vega Baja Municipio—Con.											
Almirante Norte barrio	4,397	33.2	330	860	196	227	692	627	514	233	233
Almirante Sur barrio	3,115	37.7	190	590	155	167	362	420	390	154	160
Miranda comunidad	1,804	37.9	108	334	90	100	202	253	223	85	91
Cabo Caribe barrio	3,989	37.3	267	744	185	200	502	440	448	212	257
Vega Baja zona urbana (part)	2,925	39.4	176	529	124	129	365	321	332	148	199
Ceiba barrio	4,685	36.4	313	846	215	299	594	541	615	290	254
Ceiba comunidad (part)	818	40.2	44	141	38	45	98	103	114	52	51
Monserrate comunidad (part)	2,317	35.3	163	422	100	146	320	255	308	148	134
Sabana comunidad (part)	1,509	36.4	104	274	73	104	173	177	185	89	67
Cibuco barrio	50	46.5	4	7	0	2	6	5	7	2	7
Puerto Nuevo barrio	5,908	38.2	341	1,118	257	278	687	842	810	351	346
Pugnado Adentro barrio	1,278	39.0	79	218	50	59	167	165	199	82	82
Pugnado Afuera barrio	11,808	36.3	699	2,217	517	622	1,670	1,441	1,751	785	659
Vega Baja zona urbana (part)	7,948	38.2	451	1,392	359	432	1,101	861	1,223	593	492
Quebrada Arenas barrio	773	37.8	52	118	38	37	118	92	108	42	38
Río Abajo barrio	4,795	34.5	315	946	230	293	647	599	631	283	251
Vega Baja zona urbana (part)	4,536	34.7	291	895	217	279	603	565	606	268	235
Río Arriba barrio	352	40.4	16	54	23	35	22	70	51	8	28
Vega Baja barrio-pueblo	816	46.8	43	125	38	44	72	75	91	42	37
Vega Baja zona urbana (part)	816	46.8	43	125	38	44	72	75	91	42	37
Yeguada barrio	1,932	35.8	107	412	84	101	238	311	245	94	107
Vieques Municipio	9,301	40.0	640	1,556	421	494	1,041	1,057	1,274	614	622
Florida barrio	3,821	34.5	333	727	189	219	470	406	492	192	210
Vieques zona urbana (part)	479	26.1	50	134	17	28	70	40	47	19	15
Isabel II barrio-pueblo	1,207	39.6	78	225	47	71	108	159	150	70	72
Vieques zona urbana (part)	1,207	39.6	78	225	47	71	108	159	150	70	72
Llave barrio	18	32.0	4	1	2	0	3	2	1	2	2
Mosquito barrio	0	0.0	0	0	0	0	0	0	0	0	0
Puerto Diablo barrio	1,896	41.1	117	315	100	86	219	202	256	127	134
Vieques zona urbana (part)	252	48.5	17	35	13	7	22	19	29	15	25
Puerto Ferro barrio	705	48.2	29	91	24	28	61	91	114	59	64
Puerto Real barrio	1,654	46.0	79	197	59	90	180	197	261	164	140
Esperanza comunidad	1,219	46.0	57	147	44	70	137	140	184	127	106
Punta Arenas barrio	0	0.0	0	0	0	0	0	0	0	0	0
Villalba Municipio	26,073	33.4	1,725	5,448	1,491	1,571	3,311	3,261	3,480	1,523	1,387
Caonillas Abajo barrio	1,448	37.2	75	292	85	72	160	234	167	98	92
Caonillas Arriba barrio	1,537	30.0	107	324	109	124	194	171	217	71	58
Hato Puerco Abajo barrio	1,764	30.5	129	415	131	108	190	240	230	77	78
Hato Puerco Arriba barrio	7,728	33.9	490	1,517	473	493	995	846	1,073	511	451
Villalba zona urbana (part)	1,961	38.0	99	355	77	115	267	214	298	141	117
Vacas barrio	4,049	32.2	289	957	195	205	559	612	525	200	172
Villalba zona urbana (part)	0	0.0	0	0	0	0	0	0	0	0	0
Villalba barrio-pueblo	729	38.5	54	104	44	35	105	84	86	33	34
Villalba zona urbana (part)	729	38.5	54	104	44	35	105	84	86	33	34
Villalba Abajo barrio	2,880	35.7	181	567	148	157	366	347	386	176	178
Villalba Arriba barrio	5,938	33.1	400	1,272	306	377	742	727	796	357	324
Villalba zona urbana (part)	694	35.6	52	120	39	43	85	81	95	41	42
Yabucoa Municipio	37,941	36.7	2,412	7,076	1,752	2,041	4,840	4,882	5,255	2,450	2,342
Aguacate barrio	2,828	35.3	187	564	126	133	389	375	415	192	167
Calabazas barrio	7,675	37.0	470	1,423	351	433	972	981	1,064	516	443
Playita comunidad	1,558	36.5	106	301	78	81	184	220	198	110	97
Rosa Sánchez comunidad	1,055	38.6	59	190	41	57	142	124	140	75	68
Yabucoa zona urbana (part)	1,058	41.3	61	174	43	52	127	119	124	81	70
Camino Nuevo barrio	3,391	39.4	208	541	182	190	407	410	461	229	267
El Negro comunidad	1,075	40.3	57	177	65	58	119	144	137	57	82
Guayabota barrio	3,124	37.8	192	549	146	176	402	389	523	214	174
Jácanas barrio	3,246	39.2	165	598	128	190	393	413	509	222	216
Juan Martín barrio	3,891	34.9	278	760	167	201	545	540	442	231	228
Yabucoa zona urbana (part)	2,396	33.7	195	437	99	130	381	280	241	155	162
Limones barrio	3,234	39.2	196	577	168	163	355	400	467	210	239
Martorell comunidad	2,232	39.5	132	398	120	115	236	274	328	135	168
Playa barrio	4,915	34.4	348	1,046	235	251	635	757	607	287	262
Comunas comunidad	1,900	37.3	120	346	89	112	228	229	261	128	129
Tejas barrio	3,044	33.8	211	578	139	176	461	367	426	173	198
Yabucoa barrio-pueblo	2,593	42.6	157	440	110	128	281	250	341	176	148
Yabucoa zona urbana (part)	2,593	42.6	157	440	110	128	281	250	341	176	148
Yauco Municipio	42,043	38.1	2,480	7,652	1,804	2,206	5,223	5,454	5,716	2,695	2,626
Aguas Blancas barrio	231	30.7	14	52	14	14	33	31	32	11	8
Algarrobo barrio	419	36.1	27	81	17	29	52	46	58	27	32
Almácigo Alto barrio	1,659	38.9	86	295	71	93	201	199	259	120	109
Almácigo Bajo barrio	5,443	39.3	297	1,016	196	220	633	792	690	312	372
Yauco zona urbana (part)	2,570	35.0	164	556	95	104	364	409	314	137	145
Barina barrio	5,930	35.2	393	1,190	274	281	801	880	757	366	332
Yauco zona urbana (part)	24	55.5	0	3	0	0	1	1	7	2	1
Caimito barrio	431	34.7	29	76	22	32	58	50	66	26	13
Collores barrio	773	39.3	44	120	36	48	99	95	108	45	55
Diego Hernández barrio	1,247	37.0	81	233	50	75	162	149	160	76	86

Table 1.
Age and Sex: 2010—Con.

[For information on confidentiality protection, nonsampling error, and definitions, see Selected Appendixes at <www.census.gov/prod/cen2010/cph-1-a.pdf>]

Age—Con			Age and sex						Percent of total population		
			All ages		18 years and over		65 years and over				**Puerto Rico** **Municipio** **Municipio Subdivision** **Place**
65 to 74 years	75 to 84 years	85 years and over	Female	Males per 100 females	Total	Female	Total	Female	Under 18 years	65 years and over	
											Vega Baja Municipio—Con.
297	145	43	2,242	96.1	3,207	1,661	485	258	27.1	11.0	Almirante Norte barrio
328	141	58	1,494	108.5	2,335	1,135	527	247	25.0	16.9	Almirante Sur barrio
220	82	16	891	102.5	1,362	680	318	169	24.5	17.6	Miranda comunidad
408	244	82	2,159	84.8	2,978	1,669	734	437	25.3	18.4	Cabo Caribe barrio
326	200	76	1,609	81.8	2,220	1,272	602	369	24.1	20.6	Vega Baja zona urbana (part)
437	222	59	2,406	94.7	3,526	1,829	718	391	24.7	15.3	Ceiba barrio
75	43	14	401	104.0	633	305	132	66	22.6	16.1	Ceiba comunidad (part)
191	106	24	1,198	93.4	1,732	902	321	185	25.2	13.9	Monserrate comunidad (part)
169	73	21	788	91.5	1,131	607	263	139	25.0	17.4	Sabana comunidad (part)
7	2	1	31	61.3	39	24	10	7	22.0	20.0	Cibuco barrio
564	234	80	2,997	97.1	4,449	2,306	878	453	24.7	14.9	Puerto Nuevo barrio
112	49	16	627	103.8	981	490	177	97	23.2	13.8	Pugnado Adentro barrio
899	423	125	6,206	90.3	8,892	4,816	1,447	830	24.7	12.3	Pugnado Afuera barrio
654	295	95	4,242	87.4	6,105	3,334	1,044	613	23.2	13.1	Vega Baja zona urbana (part)
61	34	35	391	97.7	603	311	130	78	22.0	16.8	Quebrada Arenas barrio
369	169	62	2,377	101.7	3,534	1,803	600	321	26.3	12.5	Río Abajo barrio
357	159	61	2,243	102.2	3,350	1,705	577	306	26.1	12.7	Vega Baja zona urbana (part)
22	17	6	175	101.1	282	137	45	20	19.9	12.8	Río Arriba barrio
120	97	32	443	84.2	648	366	249	143	20.6	30.5	Vega Baja barrio-pueblo
120	97	32	443	84.2	648	366	249	143	20.6	30.5	Vega Baja zona urbana (part)
135	73	25	1,008	91.7	1,413	735	233	116	26.9	12.1	Yeguada barrio
951	476	155	4,684	98.6	7,105	3,630	1,582	882	23.6	17.0	Vieques Municipio
355	168	60	1,936	97.4	2,761	1,441	583	330	27.7	15.3	Florida barrio
29	26	4	254	88.6	295	171	59	40	38.4	12.3	Vieques zona urbana (part)
121	77	29	635	90.1	904	497	227	138	25.1	18.8	Isabel II barrio-pueblo
121	77	29	635	90.1	904	497	227	138	25.1	18.8	Vieques zona urbana (part)
0	0	1	10	80.0	13	8	1	0	27.8	5.6	Llave barrio
0	0	0	0	(X)	0	0	0	0	(X)	(X)	Mosquito barrio
220	91	29	932	103.4	1,464	718	340	180	22.8	17.9	Puerto Diablo barrio
36	20	14	122	106.6	200	103	70	40	20.6	27.8	Vieques zona urbana (part)
86	51	7	338	108.6	585	285	144	75	17.0	20.4	Puerto Ferro barrio
169	89	29	833	98.6	1,378	681	287	159	16.7	17.4	Puerto Real barrio
116	67	24	611	99.5	1,015	502	207	115	16.7	17.0	Esperanza comunidad
0	0	0	0	(X)	0	0	0	0	(X)	(X)	Punta Arenas barrio
1,724	866	286	13,227	97.1	18,900	9,764	2,876	1,559	27.5	11.0	Villalba Municipio
109	49	15	701	106.6	1,081	531	173	77	25.3	11.9	Caonillas Abajo barrio
89	56	17	783	96.3	1,106	569	162	92	28.0	10.5	Caonillas Arriba barrio
96	53	17	877	101.1	1,220	610	166	83	30.8	9.4	Hato Puerco Abajo barrio
514	265	100	3,833	101.6	5,721	2,884	879	470	26.0	11.4	Hato Puerco Arriba barrio
158	80	40	987	98.7	1,507	778	278	160	23.2	14.2	Villalba zona urbana (part)
202	91	42	2,095	93.3	2,803	1,482	335	183	30.8	8.3	Vacas barrio
0	0	0	0	(X)	0	0	0	0	(X)	(X)	Villalba zona urbana (part)
88	48	14	400	82.3	571	320	150	96	21.7	20.6	Villalba barrio-pueblo
88	48	14	400	82.3	571	320	150	96	21.7	20.6	Villalba zona urbana (part)
215	128	31	1,457	97.7	2,132	1,080	374	195	26.0	13.0	Villalba Abajo barrio
411	176	50	3,081	92.7	4,266	2,288	637	363	28.2	10.7	Villalba Arriba barrio
56	31	9	362	91.7	522	276	96	54	24.8	13.8	Villalba zona urbana (part)
2,862	1,346	683	19,430	95.3	28,453	14,793	4,891	2,624	25.0	12.9	Yabucoa Municipio
151	98	31	1,448	95.3	2,077	1,093	280	160	26.6	9.9	Aguacate barrio
622	248	152	3,937	94.9	5,782	2,994	1,022	548	24.7	13.3	Calabazas barrio
116	43	24	835	86.6	1,151	627	183	111	26.1	11.7	Playita comunidad
111	32	16	546	93.2	806	426	159	89	23.6	15.1	Rosa Sánchez comunidad
114	51	42	518	104.2	823	416	207	104	22.2	19.6	Yabucoa zona urbana (part)
297	136	63	1,639	106.9	2,642	1,289	496	227	22.1	14.6	Camino Nuevo barrio
99	56	24	528	103.6	841	425	179	87	21.8	16.7	El Negro comunidad
195	103	61	1,521	105.4	2,383	1,191	359	200	23.7	11.5	Guayabota barrio
233	107	72	1,671	94.3	2,483	1,291	412	210	23.5	12.7	Jácanas barrio
314	138	47	2,007	93.9	2,853	1,525	499	265	26.7	12.8	Juan Martín barrio
196	86	34	1,279	87.3	1,764	988	316	166	26.4	13.2	Yabucoa zona urbana (part)
283	112	64	1,694	90.9	2,461	1,286	459	259	23.9	14.2	Limones barrio
208	79	39	1,184	88.5	1,702	891	326	188	23.7	14.6	Martorell comunidad
299	118	70	2,546	93.0	3,521	1,826	487	244	28.4	9.9	Playa barrio
164	61	33	1,010	88.1	1,434	763	258	140	24.5	13.6	Comunas comunidad
191	81	43	1,540	97.7	2,255	1,158	315	154	25.9	10.3	Tejas barrio
277	205	80	1,427	81.7	1,996	1,140	562	357	23.0	21.7	Yabucoa barrio-pueblo
277	205	80	1,427	81.7	1,996	1,140	562	357	23.0	21.7	Yabucoa zona urbana (part)
3,561	1,926	700	21,690	93.8	31,911	16,821	6,187	3,430	24.1	14.7	Yauco Municipio
13	8	1	100	131.0	165	74	22	10	28.6	9.5	Aguas Blancas barrio
33	11	6	205	104.4	311	160	50	31	25.8	11.9	Algarrobo barrio
132	71	23	852	94.7	1,278	661	226	128	23.0	13.6	Almácigo Alto barrio
512	288	115	2,803	94.2	4,130	2,183	915	510	24.1	16.8	Almácigo Bajo barrio
160	87	35	1,329	93.4	1,850	999	282	159	28.0	11.0	Yauco zona urbana (part)
397	193	66	3,108	90.8	4,347	2,338	656	349	26.7	11.1	Barina barrio
2	1	6	18	33.3	21	15	9	9	12.5	37.5	Yauco zona urbana (part)
32	17	10	216	99.5	326	173	59	29	24.4	13.7	Caimito barrio
79	29	15	377	105.0	609	291	123	67	21.2	15.9	Collores barrio
100	52	23	631	97.6	933	479	175	91	25.2	14.0	Diego Hernández barrio

Table 1.
Age and Sex: 2010—Con.

[For information on confidentiality protection, nonsampling error, and definitions, see Selected Appendixes at <www.census.gov/prod/cen2010/cph-1-a.pdf>]

Puerto Rico Municipio Municipio Subdivision Place	Total population	Median age	Age								
			Under 5 years	5 to 17 years	18 to 20 years	21 to 24 years	25 to 34 years	35 to 44 years	45 to 54 years	55 to 59 years	60 to 64 years
Yauco Municipio—Con.											
Duey barrio	1,108	40.5	60	192	51	62	120	155	169	72	67
Frailes barrio	321	34.6	13	77	14	16	42	48	43	19	15
Jácana barrio	1,690	37.8	111	283	71	83	232	224	201	111	113
Yauco zona urbana (part)	376	33.7	30	71	20	18	56	41	47	14	9
Naranjo barrio	599	40.1	41	82	27	42	69	83	91	35	34
Quebradas barrio	883	35.8	58	172	48	47	106	140	113	40	41
Ranchera barrio	446	37.3	16	79	25	28	56	58	65	33	35
Río Prieto barrio	680	32.5	46	141	30	36	111	70	118	38	38
Rubias barrio	309	35.5	13	71	18	13	38	39	46	18	17
Sierra Alta barrio	1,063	38.3	67	174	48	68	138	146	154	59	46
Susúa Alta barrio	3,719	37.3	218	684	159	212	472	487	538	272	248
Yauco zona urbana (part)	2,461	37.7	132	453	105	136	330	296	377	192	175
Susúa Baja barrio	11,856	39.5	652	2,135	497	625	1,405	1,440	1,618	788	768
Palomas comunidad	1,936	40.1	128	321	100	104	217	208	277	124	134
Yauco zona urbana (part)	8,664	39.6	460	1,578	341	465	1,021	1,080	1,190	576	532
Vegas barrio	145	32.5	11	28	8	12	20	21	17	10	7
Yauco barrio-pueblo	3,091	41.2	203	471	128	170	375	301	413	217	190
Yauco zona urbana (part)	3,091	41.2	203	471	128	170	375	301	413	217	190

Table 1.
Age and Sex: 2010—Con.

[For information on confidentiality protection, nonsampling error, and definitions, see Selected Appendixes at <www.census.gov/prod/cen2010/cph-1-a.pdf>]

Age—Con			Age and sex						Percent of total population		
			All ages		18 years and over		65 years and over				**Puerto Rico** **Municipio** **Municipio Subdivision** **Place**
65 to 74 years	75 to 84 years	85 years and over	Female	Males per 100 females	Total	Female	Total	Female	Under 18 years	65 years and over	
											Yauco Municipio—Con.
79	63	18	536	106.7	856	420	160	82	22.7	14.4	Duey barrio
21	10	3	150	114.0	231	115	34	15	28.0	10.6	Frailes barrio
161	69	31	873	93.6	1,296	670	261	146	23.3	15.4	Jácana barrio
34	25	11	203	85.2	275	155	70	48	26.9	18.6	Yauco zona urbana (part)
66	20	9	296	102.4	476	235	95	40	20.5	15.9	Naranjo barrio
66	41	11	441	100.2	653	330	118	61	26.0	13.4	Quebradas barrio
37	13	1	215	107.4	351	170	51	34	21.3	11.4	Ranchera barrio
30	14	8	326	108.6	493	241	52	27	27.5	7.6	Río Prieto barrio
20	13	3	155	99.4	225	109	36	19	27.2	11.7	Rubias barrio
101	49	13	515	106.4	822	393	163	76	22.7	15.3	Sierra Alta barrio
265	127	37	1,903	95.4	2,817	1,494	429	231	24.3	11.5	Susúa Alta barrio
169	70	26	1,286	91.4	1,876	1,008	265	151	23.8	10.8	Yauco zona urbana (part)
1,118	614	196	6,315	87.7	9,069	4,970	1,928	1,122	23.5	16.3	Susúa Baja barrio
202	82	39	1,000	93.6	1,487	774	323	174	23.2	16.7	Palomas comunidad
804	473	144	4,673	85.4	6,626	3,697	1,421	849	23.5	16.4	Yauco zona urbana (part)
9	2	0	74	95.9	106	54	11	6	26.9	7.6	Vegas barrio
290	222	111	1,599	93.3	2,417	1,261	623	356	21.8	20.2	Yauco barrio-pueblo
290	222	111	1,599	93.3	2,417	1,261	623	356	21.8	20.2	Yauco zona urbana (part)

Table 2.
Age and Sex: 2010

[For information on confidentiality protection, nonsampling error, and definitions, see Selected Appendixes at <www.census.gov/prod/cen2010/cph-1-a.pdf>]

Puerto Rico Municipio Municipio Subdivision and Place Subbarrio	Total population	Median age	Age								
			Under 5 years	5 to 17 years	18 to 20 years	21 to 24 years	25 to 34 years	35 to 44 years	45 to 54 years	55 to 59 years	60 to 64 years
Puerto Rico	3,725,789	36.9	224,756	678,539	172,500	202,645	492,332	483,528	487,807	223,607	218,077
MUNICIPIO											
Adjuntas Municipio	19,483	36.0	1,207	3,792	950	1,070	2,517	2,378	2,593	1,250	1,138
Aguada Municipio	41,959	37.5	2,314	7,612	1,920	2,397	5,486	5,581	6,205	2,823	2,399
Aguadilla Municipio	60,949	38.0	3,658	10,775	2,551	3,140	8,037	7,828	7,811	3,746	3,979
Aguas Buenas Municipio	28,659	36.0	1,795	5,390	1,272	1,536	3,953	3,575	3,945	1,787	1,619
Aibonito Municipio	25,900	37.7	1,537	4,701	1,236	1,554	3,190	3,144	3,754	1,638	1,488
Añasco Municipio	29,261	38.2	1,651	5,348	1,264	1,443	3,742	4,055	3,922	1,757	1,827
Arecibo Municipio	96,440	38.6	5,297	16,879	4,298	4,954	12,249	12,945	12,334	5,688	6,069
Arroyo Municipio	19,575	35.1	1,369	3,884	911	973	2,631	2,507	2,335	1,163	1,158
Barceloneta Municipio	24,816	35.5	1,547	4,773	1,122	1,203	3,591	3,425	2,861	1,343	1,466
Barranquitas Municipio	30,318	32.2	2,054	6,303	1,663	2,072	4,047	3,644	4,140	1,689	1,451
Bayamón Municipio	208,116	37.9	11,608	35,385	9,304	11,580	28,857	25,650	27,848	12,174	11,375
Cabo Rojo Municipio	50,917	39.3	2,971	8,934	2,074	2,280	6,009	7,291	6,042	3,032	3,336
Caguas Municipio	142,893	37.3	8,572	25,970	6,286	7,448	18,799	19,199	18,798	8,376	8,142
Camuy Municipio	35,159	37.2	1,998	6,660	1,571	1,750	4,615	4,846	4,577	2,141	2,159
Canóvanas Municipio	47,648	35.5	3,203	9,516	2,283	2,518	5,977	6,951	6,230	2,606	2,615
Carolina Municipio	176,762	38.1	10,030	30,673	7,939	8,919	23,620	23,435	22,276	10,399	10,866
Cataño Municipio	28,140	35.1	1,739	5,447	1,416	1,775	3,651	3,206	3,904	1,814	1,551
Cayey Municipio	48,119	37.4	2,783	8,634	2,325	2,666	6,240	6,189	6,421	2,962	2,965
Ceiba Municipio	13,631	37.7	803	2,550	604	696	1,662	1,815	1,582	750	955
Ciales Municipio	18,782	35.9	1,188	3,624	900	1,119	2,374	2,215	2,716	1,091	1,039
Cidra Municipio	43,480	35.8	2,653	8,196	2,058	2,500	5,893	5,797	6,163	2,724	2,461
Coamo Municipio	40,512	34.8	2,726	8,069	1,897	2,213	5,433	5,415	5,167	2,216	2,268
Comerío Municipio	20,778	35.0	1,367	3,893	1,081	1,229	2,822	2,542	2,937	1,186	1,117
Corozal Municipio	37,142	34.8	2,465	7,179	1,868	2,110	5,051	4,539	5,105	2,184	1,944
Culebra Municipio	1,818	39.4	101	314	74	78	228	244	255	143	116
Dorado Municipio	38,165	36.4	2,535	7,521	1,567	1,669	5,007	5,772	4,921	2,239	2,316
Fajardo Municipio	36,993	37.4	2,287	6,973	1,758	1,830	4,453	5,125	4,251	1,875	2,232
Florida Municipio	12,680	35.2	801	2,526	591	696	1,692	1,736	1,517	801	715
Guánica Municipio	19,427	37.2	1,192	3,594	846	992	2,576	2,286	2,194	1,247	1,365
Guayama Municipio	45,362	34.7	2,826	8,858	1,947	2,564	6,662	6,116	5,722	2,564	2,495
Guayanilla Municipio	21,581	36.1	1,412	4,068	927	1,253	2,854	2,651	2,705	1,335	1,336
Guaynabo Municipio	97,924	39.7	5,031	16,037	3,998	4,841	12,950	13,216	14,190	6,269	5,581
Gurabo Municipio	45,369	35.6	2,926	8,894	1,979	2,161	6,288	7,045	6,093	2,467	2,320
Hatillo Municipio	41,953	37.1	2,502	7,697	1,836	2,218	5,504	5,885	5,454	2,432	2,490
Hormigueros Municipio	17,250	41.5	845	2,848	616	747	2,061	2,276	2,048	1,009	1,278
Humacao Municipio	58,466	37.7	3,423	10,422	2,752	3,081	7,531	7,534	7,587	3,864	3,780
Isabela Municipio	45,631	37.9	2,663	8,210	1,980	2,242	5,948	6,267	6,091	2,705	2,808
Jayuya Municipio	16,642	33.1	1,144	3,427	861	1,007	2,279	2,085	2,114	967	877
Juana Díaz Municipio	50,747	34.4	3,425	10,410	2,485	2,738	6,725	6,809	6,534	2,720	2,775
Juncos Municipio	40,290	34.4	2,704	7,991	1,732	2,052	6,057	5,846	4,884	2,183	2,132
Lajas Municipio	25,753	39.7	1,492	4,461	1,130	1,284	3,010	3,235	3,218	1,652	1,795
Lares Municipio	30,753	37.2	1,714	5,657	1,452	1,688	4,001	3,917	4,063	1,869	1,881
Las Marías Municipio	9,881	36.3	642	1,770	504	571	1,273	1,203	1,328	611	626
Las Piedras Municipio	38,675	35.2	2,506	7,247	1,651	2,000	5,790	5,382	4,805	2,368	2,251
Loíza Municipio	30,060	33.3	2,062	6,070	1,673	1,881	4,010	3,727	4,135	1,805	1,498
Luquillo Municipio	20,068	36.9	1,243	3,848	926	971	2,514	2,666	2,461	1,168	1,277
Manatí Municipio	44,113	37.0	2,709	8,437	1,892	2,234	5,647	5,414	5,698	2,787	2,589
Maricao Municipio	6,276	36.2	422	1,152	276	376	822	779	861	412	369
Maunabo Municipio	12,225	38.1	712	2,242	573	653	1,442	1,567	1,604	763	819
Mayagüez Municipio	89,080	37.0	4,626	13,336	6,675	7,615	10,389	9,181	10,522	5,393	5,584
Moca Municipio	40,109	35.1	2,572	7,780	1,775	2,206	5,666	5,368	5,367	2,417	2,203
Morovis Municipio	32,610	33.0	2,217	6,840	1,688	1,966	4,451	4,312	4,306	1,786	1,537
Naguabo Municipio	26,720	34.3	1,908	5,174	1,219	1,390	3,944	3,542	2,995	1,489	1,518
Naranjito Municipio	30,402	35.2	1,889	5,668	1,618	1,822	4,149	3,611	4,242	1,897	1,658
Orocovis Municipio	23,423	34.6	1,453	4,906	1,266	1,308	2,898	3,079	3,225	1,346	1,211
Patillas Municipio	19,277	38.4	1,156	3,511	921	1,051	2,238	2,391	2,733	1,250	1,232
Peñuelas Municipio	24,282	33.0	1,726	4,958	1,307	1,520	3,160	3,044	3,235	1,377	1,258
Ponce Municipio	166,327	36.5	10,471	30,134	8,225	9,782	21,644	19,602	20,777	10,362	10,152
Quebradillas Municipio	25,919	36.5	1,527	4,863	1,240	1,321	3,518	3,339	3,342	1,546	1,613
Rincón Municipio	15,200	40.5	866	2,558	556	655	1,879	1,994	1,993	942	1,082
Río Grande Municipio	54,304	36.7	3,175	10,303	2,480	2,829	7,091	7,629	6,830	3,164	3,395
Sabana Grande Municipio	25,265	37.9	1,541	4,692	1,056	1,229	3,173	3,224	3,104	1,504	1,657
Salinas Municipio	31,078	34.8	2,105	6,326	1,488	1,530	4,164	3,910	3,809	1,829	1,822
San Germán Municipio	35,527	39.4	1,998	5,992	1,745	1,962	4,252	4,251	4,388	2,185	2,396
San Juan Municipio	395,326	39.0	22,660	63,161	17,218	22,108	53,004	49,337	52,788	24,975	22,961
San Lorenzo Municipio	41,058	36.7	2,397	7,585	1,882	2,186	5,595	5,440	5,790	2,589	2,201
San Sebastián Municipio	42,430	39.0	2,530	7,561	1,753	1,978	5,236	5,221	5,524	2,736	2,920
Santa Isabel Municipio	23,274	33.6	1,651	5,114	1,088	1,053	3,273	3,355	2,666	1,149	1,236
Toa Alta Municipio	74,066	34.2	4,677	15,647	3,559	3,931	10,151	11,208	10,645	3,941	3,290
Toa Baja Municipio	89,609	35.9	5,426	16,403	4,152	4,969	12,783	11,555	11,880	5,223	5,219
Trujillo Alto Municipio	74,842	36.2	4,740	14,075	3,236	3,820	10,290	10,365	9,933	4,566	4,160
Utuado Municipio	33,149	38.0	1,939	6,215	1,627	1,812	3,928	3,938	4,413	2,212	2,137

Table 2.
Age and Sex: 2010—Con.

[For information on confidentiality protection, nonsampling error, and definitions, see Selected Appendixes at <www.census.gov/prod/cen2010/cph-1-a.pdf>]

Age—Con			Age and sex						Percent of total population		
			All ages		18 years and over		65 years and over				
65 to 74 years	75 to 84 years	85 years and over	Female	Males per 100 females	Total	Female	Total	Female	Under 18 years	65 years and over	**Puerto Rico Municipio Municipio Subdivision and Place Subbarrio**
311,662	167,740	62,596	1,940,618	92.0	2,822,494	1,499,846	541,998	305,577	24.2	14.5	**Puerto Rico**
											MUNICIPIO
1,512	779	297	9,961	95.6	14,484	7,508	2,588	1,393	25.7	13.3	Adjuntas Municipio
3,249	1,542	431	21,353	96.5	32,033	16,469	5,222	2,764	23.7	12.4	Aguada Municipio
5,671	2,849	904	31,299	94.7	46,516	24,388	9,424	5,152	23.7	15.5	Aguadilla Municipio
2,222	1,206	359	14,612	96.1	21,474	11,127	3,787	2,052	25.1	13.2	Aguas Buenas Municipio
2,102	1,120	436	13,331	94.3	19,662	10,263	3,658	2,046	24.1	14.1	Aibonito Municipio
2,671	1,194	387	15,032	94.7	22,262	11,652	4,252	2,293	23.9	14.5	Añasco Municipio
9,037	4,920	1,770	50,047	92.7	74,264	39,271	15,727	8,819	23.0	16.3	Arecibo Municipio
1,685	676	283	10,344	89.2	14,322	7,745	2,644	1,455	26.8	13.5	Arroyo Municipio
2,036	1,062	387	12,879	92.7	18,496	9,779	3,485	1,891	25.5	14.0	Barceloneta Municipio
1,892	985	378	15,376	97.2	21,961	11,294	3,255	1,801	27.6	10.7	Barranquitas Municipio
18,643	11,843	3,849	109,256	90.5	161,123	86,578	34,335	20,080	22.6	16.5	Bayamón Municipio
5,150	2,791	1,007	26,530	91.9	39,012	20,698	8,948	4,899	23.4	17.6	Cabo Rojo Municipio
12,174	6,640	2,489	75,749	88.6	108,351	58,842	21,303	12,475	24.2	14.9	Caguas Municipio
2,907	1,395	540	18,122	94.0	26,501	13,895	4,842	2,632	24.6	13.8	Camuy Municipio
3,561	1,591	597	24,492	94.5	34,929	18,352	5,749	3,067	26.7	12.1	Canóvanas Municipio
16,633	8,934	3,038	94,898	86.3	136,059	75,052	28,605	16,776	23.0	16.2	Carolina Municipio
2,051	1,164	422	14,809	90.0	20,954	11,268	3,637	2,092	25.5	12.9	Cataño Municipio
4,003	2,152	779	24,845	93.7	36,702	19,308	6,934	3,824	23.7	14.4	Cayey Municipio
1,379	617	218	7,185	89.7	10,278	5,570	2,214	1,182	24.6	16.2	Ceiba Municipio
1,455	750	311	9,516	97.4	13,970	7,145	2,516	1,319	25.6	13.4	Ciales Municipio
3,044	1,458	533	22,215	95.7	32,631	16,869	5,035	2,756	25.0	11.6	Cidra Municipio
3,052	1,504	552	20,772	95.0	29,717	15,518	5,108	2,824	26.6	12.6	Coamo Municipio
1,579	756	269	10,433	99.2	15,518	7,902	2,604	1,403	25.3	12.5	Comerío Municipio
2,786	1,383	528	19,015	95.3	27,498	14,283	4,697	2,507	26.0	12.6	Corozal Municipio
163	78	24	897	102.7	1,403	679	265	132	22.8	14.6	Culebra Municipio
2,848	1,297	473	19,853	92.2	28,109	14,879	4,618	2,547	26.3	12.1	Dorado Municipio
3,553	1,959	697	19,565	89.1	27,733	15,006	6,209	3,485	25.0	16.8	Fajardo Municipio
993	466	146	6,592	92.4	9,353	4,930	1,605	870	26.2	12.7	Florida Municipio
1,914	908	313	10,037	93.6	14,641	7,700	3,135	1,717	24.6	16.1	Guánica Municipio
3,292	1,701	615	22,669	100.1	33,678	16,997	5,608	3,126	25.8	12.4	Guayama Municipio
1,837	891	312	11,102	94.4	16,101	8,415	3,040	1,640	25.4	14.1	Guayanilla Municipio
8,418	5,378	2,015	51,384	90.6	76,856	41,109	15,811	9,249	21.5	16.1	Guaynabo Municipio
3,186	1,432	578	23,645	91.9	33,549	17,768	5,196	2,808	26.1	11.5	Gurabo Municipio
3,665	1,715	555	21,657	93.7	31,754	16,751	5,935	3,230	24.3	14.1	Hatillo Municipio
2,005	1,102	415	9,223	87.0	13,557	7,408	3,522	2,023	21.4	20.4	Hormigueros Municipio
5,073	2,560	859	30,712	90.4	44,621	23,873	8,492	4,737	23.7	14.5	Humacao Municipio
3,990	1,995	732	23,426	94.8	34,758	18,162	6,717	3,670	23.8	14.7	Isabela Municipio
1,118	545	218	8,320	100.0	12,071	6,114	1,881	1,004	27.5	11.3	Jayuya Municipio
3,673	1,780	673	26,288	93.0	36,912	19,481	6,126	3,317	27.3	12.1	Juana Díaz Municipio
2,841	1,360	508	21,005	91.8	29,595	15,723	4,709	2,570	26.5	11.7	Juncos Municipio
2,648	1,344	484	13,158	95.7	19,800	10,334	4,476	2,465	23.1	17.4	Lajas Municipio
2,577	1,383	551	15,627	96.8	23,382	12,017	4,511	2,458	24.0	14.7	Lares Municipio
806	413	134	5,006	97.4	7,469	3,795	1,353	683	24.4	13.7	Las Marías Municipio
2,843	1,339	493	19,938	94.0	28,922	15,246	4,675	2,476	25.2	12.1	Las Piedras Municipio
1,944	889	366	15,929	88.7	21,928	11,905	3,199	1,815	27.1	10.6	Loíza Municipio
1,855	845	294	10,525	90.7	14,977	7,966	2,994	1,620	25.4	14.9	Luquillo Municipio
3,925	2,071	710	23,074	91.2	32,967	17,745	6,706	3,764	25.3	15.2	Manatí Municipio
479	231	97	3,174	97.7	4,702	2,402	807	431	25.1	12.9	Maricao Municipio
1,129	474	247	6,186	97.6	9,271	4,743	1,850	973	24.2	15.1	Maunabo Municipio
8,619	5,234	1,906	46,329	92.3	71,118	37,563	15,759	9,207	20.2	17.7	Mayagüez Municipio
2,934	1,333	488	20,428	96.3	29,757	15,354	4,755	2,462	25.8	11.9	Moca Municipio
2,109	1,039	359	16,365	99.3	23,553	11,983	3,507	1,836	27.8	10.8	Morovis Municipio
2,154	1,015	372	13,896	92.3	19,638	10,381	3,541	1,892	26.5	13.3	Naguabo Municipio
2,253	1,156	439	15,355	98.0	22,845	11,644	3,848	2,072	24.9	12.7	Naranjito Municipio
1,511	863	357	11,616	101.6	17,064	8,589	2,731	1,451	27.1	11.7	Orocovis Municipio
1,684	774	336	9,761	97.5	14,610	7,521	2,794	1,543	24.2	14.5	Patillas Municipio
1,643	772	282	12,408	95.7	17,598	9,089	2,697	1,419	27.5	11.1	Peñuelas Municipio
14,329	7,854	2,995	86,367	92.6	125,722	66,512	25,178	14,465	24.4	15.1	Ponce Municipio
2,196	1,005	409	13,279	95.2	19,529	10,145	3,610	1,941	24.7	13.9	Quebradillas Municipio
1,655	744	276	7,822	94.3	11,776	6,166	2,675	1,453	22.5	17.6	Rincón Municipio
4,659	2,087	662	27,810	95.3	40,826	21,324	7,408	4,059	24.8	13.6	Río Grande Municipio
2,456	1,152	477	13,212	91.2	19,032	10,169	4,085	2,265	24.7	16.2	Sabana Grande Municipio
2,484	1,151	460	15,981	94.5	22,647	11,924	4,095	2,254	27.1	13.2	Salinas Municipio
3,667	1,871	820	18,303	94.1	27,537	14,464	6,358	3,496	22.5	17.9	San Germán Municipio
33,450	23,119	10,545	213,694	85.0	309,505	171,352	67,114	40,732	21.7	17.0	San Juan Municipio
3,185	1,583	625	20,916	96.3	31,076	16,061	5,393	2,882	24.3	13.1	San Lorenzo Municipio
4,084	2,161	726	21,725	95.3	32,339	16,799	6,971	3,661	23.8	16.4	San Sebastián Municipio
1,679	766	244	12,028	93.5	16,509	8,740	2,689	1,474	29.1	11.6	Santa Isabel Municipio
4,437	1,959	621	38,189	93.9	53,742	28,182	7,017	3,807	27.4	9.5	Toa Alta Municipio
7,246	3,574	1,179	47,120	90.2	67,780	36,390	11,999	6,693	24.4	13.4	Toa Baja Municipio
5,814	2,855	988	39,274	90.6	56,027	30,249	9,657	5,520	25.1	12.9	Trujillo Alto Municipio
2,769	1,579	580	16,890	96.3	24,995	12,947	4,928	2,657	24.6	14.9	Utuado Municipio

Table 2.
Age and Sex: 2010—Con.

[For information on confidentiality protection, nonsampling error, and definitions, see Selected Appendixes at <www.census.gov/prod/cen2010/cph-1-a.pdf>]

Puerto Rico Municipio Municipio Subdivision and Place Subbarrio	Total population	Median age	Age: Under 5 years	5 to 17 years	18 to 20 years	21 to 24 years	25 to 34 years	35 to 44 years	45 to 54 years	55 to 59 years	60 to 64 years
MUNICIPIO—Con.											
Vega Alta Municipio	39,951	35.2	2,685	7,741	1,813	2,172	5,442	5,261	5,257	2,170	2,206
Vega Baja Municipio	59,662	36.5	3,710	11,403	2,626	3,146	7,829	7,762	7,919	3,483	3,344
Vieques Municipio	9,301	40.0	640	1,556	421	494	1,041	1,057	1,274	614	622
Villalba Municipio	26,073	33.4	1,725	5,448	1,491	1,571	3,311	3,261	3,480	1,523	1,387
Yabucoa Municipio	37,941	36.7	2,412	7,076	1,752	2,041	4,840	4,882	5,255	2,450	2,342
Yauco Municipio	42,043	38.1	2,480	7,652	1,804	2,206	5,223	5,454	5,716	2,695	2,626
MUNICIPIO SUBDIVISION AND PLACE											
Abra Honda barrio, Camuy Municipio	1,943	38.1	90	359	76	101	269	238	217	128	157
Abras barrio, Corozal Municipio	2,262	36.8	147	380	97	124	327	285	281	145	137
Aceitunas comunidad, Moca Municipio	1,436	34.8	85	260	75	83	220	171	220	78	86
Aceitunas barrio, Moca Municipio	3,098	34.9	184	546	137	193	492	372	445	192	187
Achiote barrio, Naranjito Municipio	3,919	35.2	272	716	213	210	542	420	547	235	208
Adjuntas zona urbana, Adjuntas Municipio	4,406	37.7	258	833	202	253	549	498	544	253	269
Adjuntas barrio-pueblo, Adjuntas Municipio	4,406	37.7	258	833	202	253	549	498	544	253	269
Aguacate barrio, Aguadilla Municipio	1,525	39.3	85	268	54	69	187	208	232	116	89
Aguacate barrio, Yabucoa Municipio	2,828	35.3	187	564	126	133	389	375	415	192	167
Aguada zona urbana, Aguada Municipio	3,212	46.7	120	485	104	160	337	327	425	262	244
Aguada barrio-pueblo, Aguada Municipio	1,324	48.8	55	176	47	67	121	134	173	110	85
Aguadilla zona urbana, Aguadilla Municipio	13,310	40.6	831	2,284	502	682	1,540	1,494	1,531	745	1,026
Aguadilla barrio-pueblo, Aguadilla Municipio	3,627	40.8	196	608	127	218	434	414	452	247	291
Aguas Blancas barrio, Yauco Municipio	231	30.7	14	52	14	14	33	31	32	11	8
Aguas Buenas zona urbana, Aguas Buenas Municipio	4,204	37.8	322	745	179	190	532	487	478	248	261
Aguas Buenas barrio-pueblo, Aguas Buenas Municipio	1,711	40.0	122	303	61	64	219	177	180	102	114
Aguas Claras comunidad, Ceiba Municipio	3,006	39.8	167	501	151	148	344	375	328	182	218
Aguilita comunidad, Juana Díaz Municipio	4,747	30.7	358	1,125	262	275	658	695	529	258	235
Aguirre barrio, Salinas Municipio	14,005	33.4	1,036	2,979	629	631	2,086	1,908	1,654	751	740
Aibonito zona urbana, Aibonito Municipio	8,249	39.5	467	1,415	378	490	1,001	914	1,079	547	500
Aibonito barrio-pueblo, Aibonito Municipio	3,539	40.7	195	580	142	219	416	404	398	223	189
Aibonito barrio, Hatillo Municipio	2,816	39.8	136	526	121	128	338	353	386	180	190
Aibonito barrio, San Sebastián Municipio	1,972	42.5	100	314	83	81	236	242	255	128	181
Ala de la Piedra barrio, Orocovis Municipio	419	31.4	30	90	26	32	52	40	54	25	22
Algarrobo barrio, Aibonito Municipio	383	32.8	28	76	24	30	42	53	54	25	18
Algarrobo barrio, Guayama Municipio	6,959	36.8	357	1,401	306	347	871	1,068	883	457	404
Algarrobo barrio, Vega Baja Municipio	15,764	36.4	954	3,148	638	782	2,052	2,134	2,059	905	885
Algarrobo barrio, Yauco Municipio	419	36.1	27	81	17	29	52	46	58	27	32
Algarrobos barrio, Mayagüez Municipio	4,383	42.3	193	683	209	263	443	554	571	295	336
Alianza comunidad, Camuy Municipio	2,569	38.9	131	468	133	119	309	344	327	161	189
Almácigo Alto barrio, Yauco Municipio	1,659	38.9	86	295	71	93	201	199	259	120	109
Almácigo Bajo barrio, Yauco Municipio	5,443	39.3	297	1,016	196	220	633	792	690	312	372
Almirante Norte barrio, Vega Baja Municipio	4,397	33.2	330	860	196	227	692	627	514	233	233
Almirante Sur barrio, Vega Baja Municipio	3,115	37.7	190	590	155	167	362	420	390	154	160
Alto Sano barrio, Las Marías Municipio	179	39.8	10	34	7	7	23	17	33	11	14
Alto Sano barrio, San Sebastián Municipio	920	42.5	41	136	33	51	114	116	114	66	75
Amuelas barrio, Juana Díaz Municipio	4,575	34.4	310	963	219	228	609	674	604	266	192
Añasco barrio-pueblo, Añasco Municipio	912	43.8	52	129	31	45	100	107	110	46	71
Añasco zona urbana, Añasco Municipio	5,075	42.1	239	808	208	260	608	592	622	291	391
Añasco Abajo barrio, Añasco Municipio	6	60.5	0	1	0	0	0	1	1	0	0
Añasco Arriba barrio, Añasco Municipio	1,570	44.6	84	210	61	76	170	196	196	90	122
Ancones barrio, Arroyo Municipio	5,719	32.8	458	1,281	249	252	852	819	676	270	265
Ancones barrio, San Germán Municipio	1,386	49.0	63	156	53	71	152	125	184	88	126
Angeles barrio, Utuado Municipio	3,056	36.7	201	579	156	165	375	385	370	164	208
Animas comunidad, Arecibo Municipio	1,203	43.7	56	189	43	62	133	136	177	89	73
Anón barrio, Ponce Municipio	1,670	32.1	124	334	106	115	202	212	230	88	88
Anones barrio, Las Marías Municipio	1,262	38.1	78	215	78	68	140	164	164	62	89
Anones barrio, Naranjito Municipio	4,976	33.5	337	996	286	306	642	617	679	315	255
Anon Raices comunidad, Ponce Municipio	287	32.8	20	50	25	22	35	30	59	7	10
Antón Ruíz comunidad, Humacao Municipio	1,589	37.1	108	280	84	95	189	203	218	108	117
Antón Ruíz barrio, Humacao Municipio	3,496	37.9	219	606	167	227	418	416	513	239	262
Apeadero barrio, Patillas Municipio	699	38.3	48	124	26	50	75	97	94	50	48
Arecibo zona urbana, Arecibo Municipio	44,191	39.9	2,421	7,470	2,012	2,320	5,273	5,449	5,471	2,674	2,962
Arecibo barrio-pueblo, Arecibo Municipio	8,488	36.6	610	1,553	411	518	988	962	928	446	457
Arena barrio, Guánica Municipio	96	30.0	9	17	7	6	14	7	9	6	9
Arenalejos barrio, Arecibo Municipio	3,064	39.7	156	538	140	146	369	430	436	158	211
Arenales barrio, Aguadilla Municipio	1,983	32.6	162	346	78	70	422	300	211	84	98
Arenales Altos barrio, Isabela Municipio	4,101	35.2	277	752	187	239	587	574	595	229	202
Arenales Bajos barrio, Isabela Municipio	3,591	38.3	215	656	142	176	444	522	495	206	227
Arenas barrio, Cidra Municipio	6,123	37.9	363	1,025	273	389	811	785	834	418	385
Arenas barrio, Utuado Municipio	1,860	40.6	90	314	114	108	208	194	254	165	127
Arroyo zona urbana, Arroyo Municipio	6,396	39.0	407	1,132	277	304	787	731	687	455	478
Arroyo barrio-pueblo, Arroyo Municipio	1,206	42.8	73	178	55	70	144	108	135	80	73
Arrozal barrio, Arecibo Municipio	1,445	35.5	56	220	52	110	273	242	188	70	67

Table 2.
Age and Sex: 2010—Con.

[For information on confidentiality protection, nonsampling error, and definitions, see Selected Appendixes at <www.census.gov/prod/cen2010/cph-1-a.pdf>]

Age—Con			Age and sex						Percent of total population		
			All ages		18 years and over		65 years and over				**Puerto Rico** **Municipio** **Municipio Subdivision and Place** **Subbarrio**
65 to 74 years	75 to 84 years	85 years and over	Female	Males per 100 females	Total	Female	Total	Female	Under 18 years	65 years and over	
											MUNICIPIO—Con.
3,187	1,495	522	20,845	91.7	29,525	15,746	5,204	2,886	26.1	13.0	Vega Alta Municipio
5,091	2,518	831	30,911	93.0	44,549	23,620	8,440	4,643	25.3	14.1	Vega Baja Municipio
951	476	155	4,684	98.6	7,105	3,630	1,582	882	23.6	17.0	Vieques Municipio
1,724	866	286	13,227	97.1	18,900	9,764	2,876	1,559	27.5	11.0	Villalba Municipio
2,862	1,346	683	19,430	95.3	28,453	14,793	4,891	2,624	25.0	12.9	Yabucoa Municipio
3,561	1,926	700	21,690	93.8	31,911	16,821	6,187	3,430	24.1	14.7	Yauco Municipio
											MUNICIPIO SUBDIVISION AND PLACE
182	80	46	990	96.3	1,494	783	308	170	23.1	15.9	Abra Honda barrio, Camuy Municipio
189	100	50	1,136	99.1	1,735	877	339	170	23.3	15.0	Abras barrio, Corozal Municipio
98	46	14	723	98.6	1,091	565	158	82	24.0	11.0	Aceitunas comunidad, Moca Municipio
212	100	38	1,583	95.7	2,368	1,234	350	182	23.6	11.3	Aceitunas barrio, Moca Municipio
333	163	60	2,004	95.6	2,931	1,497	556	305	25.2	14.2	Achiote barrio, Naranjito Municipio
395	257	95	2,361	86.6	3,315	1,826	747	447	24.8	17.0	Adjuntas zona urbana, Adjuntas Municipio
395	257	95	2,361	86.6	3,315	1,826	747	447	24.8	17.0	Adjuntas barrio-pueblo, Adjuntas Municipio
133	71	13	789	93.3	1,172	612	217	118	23.1	14.2	Aguacate barrio, Aguadilla Municipio
151	98	31	1,448	95.3	2,077	1,093	280	160	26.6	9.9	Aguacate barrio, Yabucoa Municipio
381	285	82	1,710	87.8	2,607	1,403	748	431	18.8	23.3	Aguada zona urbana, Aguada Municipio
180	131	45	663	99.7	1,093	550	356	195	17.4	26.9	Aguada barrio-pueblo, Aguada Municipio
1,506	882	287	6,990	90.4	10,195	5,574	2,675	1,537	23.4	20.1	Aguadilla zona urbana, Aguadilla Municipio
351	207	82	1,810	100.4	2,823	1,453	640	348	22.2	17.6	Aguadilla barrio-pueblo, Aguadilla Municipio
13	8	1	100	131.0	165	74	22	10	28.6	9.5	Aguas Blancas barrio, Yauco Municipio
429	261	72	2,216	89.7	3,137	1,672	762	451	25.4	18.1	Aguas Buenas zona urbana, Aguas Buenas Municipio
202	122	45	913	87.4	1,286	697	369	233	24.8	21.6	Aguas Buenas barrio-pueblo, Aguas Buenas Municipio
358	172	62	1,547	94.3	2,338	1,247	592	310	22.2	19.7	Aguas Claras comunidad, Ceiba Municipio
237	90	25	2,451	93.7	3,264	1,747	352	192	31.2	7.4	Aguilita comunidad, Juana Díaz Municipio
990	434	167	7,280	92.4	9,990	5,341	1,591	864	28.7	11.4	Aguirre barrio, Salinas Municipio
822	452	184	4,353	89.5	6,367	3,440	1,458	855	22.8	17.7	Aibonito zona urbana, Aibonito Municipio
403	260	110	1,879	88.3	2,764	1,514	773	456	21.9	21.8	Aibonito barrio-pueblo, Aibonito Municipio
260	152	46	1,403	100.7	2,154	1,090	458	243	23.5	16.3	Aibonito barrio, Hatillo Municipio
209	102	41	1,020	93.3	1,558	812	352	186	21.0	17.8	Aibonito barrio, San Sebastián Municipio
28	12	8	202	107.4	299	142	48	23	28.6	11.5	Ala de la Piedra barrio, Orocovis Municipio
20	10	3	174	120.1	279	129	33	12	27.2	8.6	Algarrobo barrio, Aibonito Municipio
552	241	72	3,657	90.3	5,201	2,785	865	473	25.3	12.4	Algarrobo barrio, Guayama Municipio
1,332	668	207	8,355	88.7	11,662	6,338	2,207	1,245	26.0	14.0	Algarrobo barrio, Vega Baja Municipio
33	11	6	205	104.4	311	160	50	31	25.8	11.9	Algarrobo barrio, Yauco Municipio
519	236	81	2,236	96.0	3,507	1,804	836	463	20.0	19.1	Algarrobos barrio, Mayagüez Municipio
249	103	36	1,353	89.9	1,970	1,064	388	219	23.3	15.1	Alianza comunidad, Camuy Municipio
132	71	23	852	94.7	1,278	661	226	128	23.0	13.6	Almácigo Alto barrio, Yauco Municipio
512	288	115	2,803	94.2	4,130	2,183	915	510	24.1	16.8	Almácigo Bajo barrio, Yauco Municipio
297	145	43	2,242	96.1	3,207	1,661	485	258	27.1	11.0	Almirante Norte barrio, Vega Baja Municipio
328	141	58	1,494	108.5	2,335	1,135	527	247	25.0	16.9	Almirante Sur barrio, Vega Baja Municipio
17	4	2	90	98.9	135	66	23	10	24.6	12.8	Alto Sano barrio, Las Marías Municipio
117	42	15	473	94.5	743	385	174	87	19.2	18.9	Alto Sano barrio, San Sebastián Municipio
252	171	87	2,311	98.0	3,302	1,690	510	218	27.8	11.1	Amuelas barrio, Juana Díaz Municipio
101	79	41	487	87.3	731	402	221	133	19.8	24.2	Añasco barrio-pueblo, Añasco Municipio
617	324	115	2,691	88.6	4,028	2,217	1,056	613	20.6	20.8	Añasco zona urbana, Añasco Municipio
2	1	0	3	100.0	5	2	3	0	16.7	50.0	Añasco Abajo barrio, Añasco Municipio
237	95	33	849	84.9	1,276	702	365	214	18.7	23.2	Añasco Arriba barrio, Añasco Municipio
379	151	67	2,978	92.0	3,980	2,105	597	313	30.4	10.4	Ancones barrio, Arroyo Municipio
211	95	62	703	97.2	1,167	590	368	191	15.8	26.6	Ancones barrio, San Germán Municipio
261	127	65	1,534	99.2	2,276	1,173	453	228	25.5	14.8	Angeles barrio, Utuado Municipio
123	78	44	631	90.6	958	510	245	144	20.4	20.4	Animas comunidad, Arecibo Municipio
105	56	10	794	110.3	1,212	588	171	72	27.4	10.2	Anón barrio, Ponce Municipio
117	55	32	654	93.0	969	499	204	111	23.2	16.2	Anones barrio, Las Marías Municipio
327	157	59	2,455	102.7	3,643	1,820	543	285	26.8	10.9	Anones barrio, Naranjito Municipio
14	11	4	135	112.6	217	105	29	19	24.4	10.1	Anon Raices comunidad, Ponce Municipio
108	55	24	833	90.8	1,201	637	187	103	24.4	11.8	Antón Ruíz comunidad, Humacao Municipio
258	129	42	1,837	90.3	2,671	1,411	429	236	23.6	12.3	Antón Ruíz barrio, Humacao Municipio
57	21	9	346	102.0	527	269	87	44	24.6	12.4	Apeadero barrio, Patillas Municipio
4,580	2,639	920	23,523	87.9	34,300	18,672	8,139	4,681	22.4	18.4	Arecibo zona urbana, Arecibo Municipio
796	586	233	4,584	85.2	6,325	3,517	1,615	975	25.5	19.0	Arecibo barrio-pueblo, Arecibo Municipio
9	3	0	49	95.9	70	37	12	6	27.1	12.5	Arena barrio, Guánica Municipio
276	157	47	1,633	87.6	2,370	1,272	480	266	22.7	15.7	Arenalejos barrio, Arecibo Municipio
125	60	27	1,020	94.4	1,475	778	212	105	25.6	10.7	Arenales barrio, Aguadilla Municipio
285	137	37	2,029	102.1	3,072	1,537	459	243	25.1	11.2	Arenales Altos barrio, Isabela Municipio
303	138	67	1,865	92.5	2,720	1,438	508	286	24.3	14.1	Arenales Bajos barrio, Isabela Municipio
504	250	86	3,182	92.4	4,735	2,487	840	468	22.7	13.7	Arenas barrio, Cidra Municipio
168	97	21	939	98.1	1,456	744	286	153	21.7	15.4	Arenas barrio, Utuado Municipio
716	290	132	3,533	81.0	4,857	2,753	1,138	660	24.1	17.8	Arroyo zona urbana, Arroyo Municipio
149	91	50	655	84.1	955	529	290	170	20.8	24.0	Arroyo barrio-pueblo, Arroyo Municipio
104	37	26	570	153.5	1,169	446	167	74	19.1	11.6	Arrozal barrio, Arecibo Municipio

Table 2.
Age and Sex: 2010—Con.

[For information on confidentiality protection, nonsampling error, and definitions, see Selected Appendixes at <www.census.gov/prod/cen2010/cph-1-a.pdf>]

Puerto Rico Municipio Municipio Subdivision and Place Subbarrio	Total population	Median age	Age: Under 5 years	5 to 17 years	18 to 20 years	21 to 24 years	25 to 34 years	35 to 44 years	45 to 54 years	55 to 59 years	60 to 64 years
MUNICIPIO SUBDIVISION AND PLACE—Con.											
Asomante barrio, Aguada Municipio	3,177	35.9	208	616	137	178	414	409	385	232	185
Asomante barrio, Aibonito Municipio	2,966	36.8	170	543	158	175	377	386	472	162	165
Atalaya barrio, Aguada Municipio	3,108	35.0	185	600	151	196	424	437	475	206	165
Atalaya barrio, Rincón Municipio	956	35.1	71	160	44	72	130	116	126	67	66
Bahomamey barrio, San Sebastián Municipio	2,218	33.8	172	468	104	119	283	224	255	135	98
Bairoa barrio, Aguas Buenas Municipio	2,444	34.6	196	475	118	133	311	301	296	150	127
Bairoa barrio, Caguas Municipio	19,258	37.0	1,200	3,654	855	980	2,414	2,674	2,607	1,290	1,168
Bairoa La Vienticinco comunidad, Caguas Municipio	399	34.7	24	61	19	27	70	56	45	28	20
Bajadero comunidad, Arecibo Municipio	3,710	40.4	188	615	170	193	441	488	488	202	264
Bajandas comunidad, Humacao Municipio	1,309	42.6	60	220	51	76	147	136	190	95	106
Bajo barrio, Patillas Municipio	1,530	41.0	90	272	57	75	181	161	249	110	109
Bajura barrio, Cabo Rojo Municipio	2,423	41.4	108	410	95	90	268	357	279	150	158
Bajura barrio, Isabela Municipio	663	40.7	32	90	25	24	85	117	108	46	52
Bajura barrio, Vega Alta Municipio	3,725	35.2	248	750	181	215	461	499	458	212	185
Bajura Adentro barrio, Manatí Municipio	2,436	36.8	174	451	107	134	305	313	302	162	148
Bajura Afuera barrio, Manatí Municipio	677	42.2	27	141	36	38	51	78	140	45	33
Barahona comunidad, Morovis Municipio	2,469	32.4	163	533	126	152	344	329	309	141	112
Barahona barrio, Morovis Municipio	5,244	32.9	389	1,127	250	261	768	762	610	264	266
Barceloneta zona urbana, Barceloneta Municipio	3,785	36.9	234	698	174	219	498	397	396	218	250
Barceloneta barrio-pueblo, Barceloneta Municipio	435	30.8	19	73	17	26	122	38	40	14	17
Barina barrio, Yauco Municipio	5,930	35.2	393	1,190	274	281	801	880	757	366	332
Barrancas barrio, Barranquitas Municipio	5,234	31.0	358	1,147	267	362	766	644	664	309	258
Barranquitas zona urbana, Barranquitas Municipio	2,695	33.3	194	514	136	209	333	260	324	145	139
Barranquitas barrio-pueblo, Barranquitas Municipio	2,695	33.3	194	514	136	209	333	260	324	145	139
Barrazas barrio, Carolina Municipio	4,301	35.6	263	877	196	208	572	622	459	240	281
Barreal barrio, Peñuelas Municipio	272	34.3	17	67	7	14	36	39	19	20	18
Barrero barrio, Guayanilla Municipio	839	35.4	63	142	40	65	104	94	113	61	48
Barrero barrio, Rincón Municipio	1,084	40.8	69	179	44	56	120	120	170	71	77
Barros barrio, Orocovis Municipio	1,917	34.5	110	423	90	108	241	279	282	117	100
Bartolo barrio, Lares Municipio	2,035	39.3	147	312	88	106	267	220	267	129	134
Bartolo comunidad, Río Grande Municipio	1,311	39.2	69	216	73	88	146	166	157	99	104
Bateyes barrio, Mayagüez Municipio	1,156	40.9	68	182	40	68	148	108	141	77	80
Bauta Abajo barrio, Orocovis Municipio	1,516	35.8	83	298	65	101	198	196	198	92	75
Bauta Arriba barrio, Orocovis Municipio	913	33.5	68	196	38	51	124	125	120	56	45
Bayamón zona urbana, Bayamón Municipio	185,996	38.2	10,309	31,284	8,245	10,399	25,713	22,643	24,734	10,872	10,134
Bayamón barrio-pueblo, Bayamón Municipio	4,746	36.5	365	842	211	271	622	466	651	263	254
Bayamón comunidad, Cidra Municipio	2,038	34.6	132	425	90	104	279	339	294	87	101
Bayamón barrio, Cidra Municipio	5,995	35.8	356	1,183	292	289	800	878	883	343	334
Bayamoncito barrio, Aguas Buenas Municipio	1,738	36.4	96	330	84	104	236	193	245	116	111
Bayaney barrio, Hatillo Municipio	3,550	36.7	190	677	160	198	471	448	476	216	232
Beatriz barrio, Caguas Municipio	4,353	37.6	271	783	210	232	556	512	653	353	249
Beatriz barrio, Cayey Municipio	3,027	35.4	178	617	127	118	453	481	373	182	142
Beatriz barrio, Cidra Municipio	3,095	37.6	197	531	125	152	415	413	424	212	182
Bejucos barrio, Isabela Municipio	5,055	34.3	351	1,070	205	198	757	828	617	238	242
Benavente barrio, Hormigueros Municipio	40	48.5	0	2	2	1	9	3	8	2	4
Benítez comunidad, Canóvanas Municipio	1,409	38.3	97	243	70	96	160	152	203	78	108
Bermejales barrio, Orocovis Municipio	500	47.7	18	71	20	19	54	51	71	43	43
Betances comunidad, Cabo Rojo Municipio	876	49.1	45	119	33	36	98	76	116	58	72
Boca barrio, Guayanilla Municipio	1,089	39.3	58	194	48	63	129	123	145	86	80
Boca Velázquez barrio, Santa Isabel Municipio	2,705	30.8	198	672	140	116	397	388	320	127	124
Boquerón comunidad (Cabo Rojo Municipio), Cabo Rojo Municipio	2,023	46.8	88	253	77	94	224	226	268	136	164
Boquerón barrio, Cabo Rojo Municipio	5,373	45.0	259	788	195	248	556	640	696	345	398
Boquerón comunidad (Las Piedras Municipio), Las Piedras Municipio	1,043	43.6	45	160	45	52	107	132	160	79	72
Boquerón barrio, Las Piedras Municipio	1,824	36.3	113	335	80	82	258	273	240	106	101
Borinquen barrio, Aguadilla Municipio	7,415	40.0	408	1,338	283	343	889	900	971	439	527
Borinquen barrio, Caguas Municipio	7,953	33.7	536	1,600	307	369	1,345	1,058	1,042	467	379
Botijas barrio, Orocovis Municipio	3,720	35.5	239	707	226	196	466	471	519	241	202
Breñas comunidad, Vega Alta Municipio	3,373	35.9	254	621	108	147	485	573	511	160	145
Bucaná barrio, Ponce Municipio	3,630	40.5	162	619	144	167	462	450	481	329	327
Bucarabones barrio, Las Marías Municipio	616	32.8	53	99	29	48	91	76	86	34	38
Bucarabones barrio, Maricao Municipio	164	36.0	10	26	6	13	26	18	26	5	7

Table 2.
Age and Sex: 2010—Con.

[For information on confidentiality protection, nonsampling error, and definitions, see Selected Appendixes at <www.census.gov/prod/cen2010/cph-1-a.pdf>]

Age—Con			Age and sex						Percent of total population		
			All ages		18 years and over		65 years and over				
65 to 74 years	75 to 84 years	85 years and over	Female	Males per 100 females	Total	Female	Total	Female	Under 18 years	65 years and over	Puerto Rico Municipio Municipio Subdivision and Place Subbarrio
											MUNICIPIO SUBDIVISION AND PLACE—Con.
249	125	39	1,710	85.8	2,353	1,293	413	218	25.9	13.0	Asomante barrio, Aguada Municipio
205	108	45	1,479	100.5	2,253	1,149	358	200	24.0	12.1	Asomante barrio, Aibonito Municipio
197	53	19	1,583	96.3	2,323	1,185	269	150	25.3	8.7	Atalaya barrio, Aguada Municipio
67	26	11	487	96.3	725	369	104	54	24.2	10.9	Atalaya barrio, Rincón Municipio
171	138	51	1,175	88.8	1,578	874	360	215	28.9	16.2	Bahomamey barrio, San Sebastián Municipio
206	101	30	1,287	89.9	1,773	948	337	186	27.5	13.8	Bairoa barrio, Aguas Buenas Municipio
1,530	666	220	10,267	87.6	14,404	7,891	2,416	1,349	25.2	12.5	Bairoa barrio, Caguas Municipio
35	8	6	197	102.5	314	148	49	31	21.3	12.3	Bairoa La Vienticinco comunidad, Caguas Municipio
371	205	85	1,951	90.2	2,907	1,555	661	377	21.6	17.8	Bajadero comunidad, Arecibo Municipio
142	62	24	688	90.3	1,029	537	228	115	21.4	17.4	Bajandas comunidad, Humacao Municipio
129	65	32	821	86.4	1,168	619	226	131	23.7	14.8	Bajo barrio, Patillas Municipio
292	148	68	1,268	91.1	1,905	1,019	508	289	21.4	21.0	Bajura barrio, Cabo Rojo Municipio
56	22	6	324	104.6	541	265	84	42	18.4	12.7	Bajura barrio, Isabela Municipio
329	145	42	1,924	93.6	2,727	1,415	516	278	26.8	13.9	Bajura barrio, Vega Alta Municipio
221	89	30	1,224	99.0	1,811	914	340	163	25.7	14.0	Bajura Adentro barrio, Manatí Municipio
53	27	8	350	93.4	509	275	88	48	24.8	13.0	Bajura Afuera barrio, Manatí Municipio
175	62	23	1,229	100.9	1,773	880	260	128	28.2	10.5	Barahona comunidad, Morovis Municipio
346	150	51	2,655	97.5	3,728	1,889	547	284	28.9	10.4	Barahona barrio, Morovis Municipio
401	218	82	1,976	91.5	2,853	1,530	701	387	24.6	18.5	Barceloneta zona urbana, Barceloneta Municipio
39	23	7	225	93.3	343	181	69	36	21.1	15.9	Barceloneta barrio-pueblo, Barceloneta Municipio
397	193	66	3,108	90.8	4,347	2,338	656	349	26.7	11.1	Barina barrio, Yauco Municipio
283	137	39	2,645	97.9	3,729	1,882	459	248	28.8	8.8	Barrancas barrio, Barranquitas Municipio
213	156	72	1,387	94.3	1,987	1,044	441	283	26.3	16.4	Barranquitas zona urbana, Barranquitas Municipio
213	156	72	1,387	94.3	1,987	1,044	441	283	26.3	16.4	Barranquitas barrio-pueblo, Barranquitas Municipio
367	154	62	2,223	93.5	3,161	1,665	583	305	26.5	13.6	Barrazas barrio, Carolina Municipio
22	11	2	138	97.1	188	99	35	18	30.9	12.9	Barreal barrio, Peñuelas Municipio
77	21	11	417	101.2	634	325	109	63	24.4	13.0	Barrero barrio, Guayanilla Municipio
113	49	16	554	95.7	836	442	178	104	22.9	16.4	Barrero barrio, Rincón Municipio
96	44	27	957	100.3	1,384	703	167	95	27.8	8.7	Barros barrio, Orocovis Municipio
210	121	34	1,001	103.3	1,576	779	365	182	22.6	17.9	Bartolo barrio, Lares Municipio
130	43	20	638	105.5	1,026	515	193	104	21.7	14.7	Bartolo comunidad, Río Grande Municipio
153	69	22	576	100.7	906	464	244	132	21.6	21.1	Bateyes barrio, Mayagüez Municipio
123	49	38	739	105.1	1,135	571	210	114	25.1	13.9	Bauta Abajo barrio, Orocovis Municipio
50	30	10	440	107.5	649	329	90	39	28.9	9.9	Bauta Arriba barrio, Orocovis Municipio
17,006	11,067	3,590	98,313	89.2	144,403	78,226	31,663	18,752	22.4	17.0	Bayamón zona urbana, Bayamón Municipio
427	245	129	2,520	88.3	3,539	1,910	801	479	25.4	16.9	Bayamón barrio-pueblo, Bayamón Municipio
111	60	16	1,021	99.6	1,481	753	187	101	27.3	9.2	Bayamón comunidad, Cidra Municipio
355	226	56	3,033	97.7	4,456	2,268	637	361	25.7	10.6	Bayamón barrio, Cidra Municipio
135	67	21	852	104.0	1,312	651	223	109	24.5	12.8	Bayamoncito barrio, Aguas Buenas Municipio
293	139	50	1,794	97.9	2,683	1,386	482	246	24.4	13.6	Bayaney barrio, Hatillo Municipio
309	155	70	2,192	98.6	3,299	1,670	534	286	24.2	12.3	Beatriz barrio, Caguas Municipio
224	98	34	1,553	94.9	2,232	1,172	356	185	26.3	11.8	Beatriz barrio, Cayey Municipio
251	132	61	1,579	96.0	2,367	1,222	444	241	23.5	14.3	Beatriz barrio, Cidra Municipio
305	180	64	2,573	96.5	3,634	1,924	549	306	28.1	10.9	Bejucos barrio, Isabela Municipio
8	1	0	17	135.3	38	17	9	5	5.0	22.5	Benavente barrio, Hormigueros Municipio
122	56	24	704	100.1	1,069	556	202	99	24.1	14.3	Benítez comunidad, Canóvanas Municipio
53	34	23	246	103.3	411	204	110	55	17.8	22.0	Bermejales barrio, Orocovis Municipio
130	65	28	441	98.6	712	354	223	120	18.7	25.5	Betances comunidad, Cabo Rojo Municipio
106	42	15	548	98.7	837	420	163	78	23.1	15.0	Boca barrio, Guayanilla Municipio
146	59	18	1,416	91.0	1,835	989	223	116	32.2	8.2	Boca Velázquez barrio, Santa Isabel Municipio
275	157	61	1,065	90.0	1,682	884	493	263	16.9	24.4	Boquerón comunidad (Cabo Rojo Municipio), Cabo Rojo Municipio
694	403	151	2,812	91.1	4,326	2,290	1,248	675	19.5	23.2	Boquerón barrio, Cabo Rojo Municipio
111	66	14	516	102.1	838	424	191	100	19.7	18.3	Boquerón comunidad (Las Piedras Municipio), Las Piedras Municipio
137	82	17	930	96.1	1,376	719	236	127	24.6	12.9	Boquerón barrio, Las Piedras Municipio
768	437	112	3,835	93.4	5,669	3,037	1,317	730	23.5	17.8	Borinquen barrio, Aguadilla Municipio
530	221	99	4,010	98.3	5,817	2,990	850	472	26.9	10.7	Borinquen barrio, Caguas Municipio
260	148	45	1,844	101.7	2,774	1,384	453	245	25.4	12.2	Botijas barrio, Orocovis Municipio
218	113	38	1,685	100.2	2,498	1,280	369	197	25.9	10.9	Breñas comunidad, Vega Alta Municipio
320	136	33	2,023	79.4	2,849	1,599	489	296	21.5	13.5	Bucaná barrio, Ponce Municipio
51	9	2	290	112.4	464	228	62	29	24.7	10.1	Bucarabones barrio, Las Marías Municipio
16	7	4	80	105.0	128	61	27	14	22.0	16.5	Bucarabones barrio, Maricao Municipio

Table 2.
Age and Sex: 2010—Con.

[For information on confidentiality protection, nonsampling error, and definitions, see Selected Appendixes at <www.census.gov/prod/cen2010/cph-1-a.pdf>]

Puerto Rico Municipio Municipio Subdivision and Place Subbarrio	Total population	Median age	Age: Under 5 years	5 to 17 years	18 to 20 years	21 to 24 years	25 to 34 years	35 to 44 years	45 to 54 years	55 to 59 years	60 to 64 years
MUNICIPIO SUBDIVISION AND PLACE—Con.											
Buena Vista comunidad (Arroyo Municipio), Arroyo Municipio	1,660	38.7	106	295	65	89	201	187	229	118	109
Buena Vista barrio, Bayamón Municipio	15,518	36.0	942	2,810	680	821	2,334	1,970	1,960	957	902
Buena Vista barrio, Carolina Municipio	29,303	39.2	1,517	4,992	1,361	1,496	3,685	3,683	3,459	1,840	2,167
Buena Vista barrio, Hatillo Municipio	2,490	38.5	140	440	104	108	326	358	264	175	161
Buena Vista comunidad (Humacao Municipio), Humacao Municipio	1,134	37.9	64	204	37	70	150	146	162	66	63
Buena Vista barrio, Humacao Municipio	3,519	38.8	194	591	151	201	451	473	522	222	227
Buena Vista barrio, Las Marías Municipio	615	38.3	43	98	29	28	77	81	93	40	44
Buenos Aires barrio, Lares Municipio	2,291	36.0	144	432	87	123	325	297	283	153	148
Búfalo comunidad, Barceloneta Municipio	949	41.7	59	146	36	56	125	90	132	49	65
Cabán comunidad, Aguadilla Municipio	3,334	34.4	262	612	168	197	461	372	355	231	205
Cabezas barrio, Fajardo Municipio	1,339	47.0	54	171	49	57	119	175	186	85	107
Cabo Caribe barrio, Vega Baja Municipio	3,989	37.3	267	744	185	200	502	440	448	212	257
Cabo Rojo barrio-pueblo, Cabo Rojo Municipio	1,078	48.3	49	151	34	59	105	97	123	56	81
Cabo Rojo zona urbana, Cabo Rojo Municipio	9,803	41.8	539	1,585	402	422	1,154	1,188	1,076	586	683
Cacao barrio, Carolina Municipio	4,214	38.3	214	832	186	203	476	635	552	259	246
Cacao comunidad, Quebradillas Municipio	1,001	37.3	39	196	60	53	117	141	129	63	70
Cacao barrio, Quebradillas Municipio	4,663	37.2	246	858	225	222	634	622	627	277	304
Cacao Alto barrio, Patillas Municipio	2,449	30.7	222	494	126	156	359	299	300	118	109
Cacao Bajo barrio, Patillas Municipio	1,437	42.4	88	230	72	65	139	183	203	113	108
Cacaos barrio, Orocovis Municipio	878	32.6	60	199	48	44	114	92	119	65	47
Caguabo barrio, Añasco Municipio	847	39.2	48	148	37	42	98	118	134	48	47
Caguana barrio, Utuado Municipio	4,009	38.7	232	743	168	196	499	487	545	252	270
Caguas zona urbana, Caguas Municipio	82,243	38.0	4,805	14,387	3,615	4,404	10,888	9,981	9,978	4,723	5,047
Caguas barrio-pueblo, Caguas Municipio	22,406	40.7	1,284	3,778	941	1,133	2,675	2,529	2,643	1,220	1,373
Cagüitas barrio, Aguas Buenas Municipio	2,664	36.6	157	522	106	140	360	312	375	190	160
Caimital barrio, Guayama Municipio	4,124	38.5	204	771	235	197	489	530	584	277	281
Caimital Alto barrio, Aguadilla Municipio	3,989	39.7	237	717	165	172	468	542	554	229	279
Caimital Bajo barrio, Aguadilla Municipio	4,487	38.7	306	746	186	262	537	524	555	307	342
Caimito barrio, Juncos Municipio	2,423	39.9	144	394	105	131	274	331	305	162	172
Caimito barrio, San Juan Municipio	21,825	40.6	1,124	3,826	814	960	2,539	3,098	3,241	1,401	1,396
Caimito barrio, Yauco Municipio	431	34.7	29	76	22	32	58	50	66	26	13
Caín Alto barrio, San Germán Municipio	2,830	39.4	183	462	139	152	351	342	401	169	200
Caín Bajo barrio, San Germán Municipio	1,207	38.9	75	219	56	55	127	166	155	66	95
Calabazas barrio, San Sebastián Municipio	2,768	37.4	169	505	110	130	370	359	318	175	183
Calabazas barrio, Yabucoa Municipio	7,675	37.0	470	1,423	351	433	972	981	1,064	516	443
Callabo barrio, Juana Díaz Municipio	2,237	38.0	110	440	141	128	229	320	334	125	122
Callejones barrio, Lares Municipio	4,575	38.2	230	844	233	224	588	590	649	259	286
Calvache barrio, Rincón Municipio	2,222	41.5	111	374	57	116	285	258	316	168	177
Calzada barrio, Maunabo Municipio	1,082	38.8	58	195	53	61	118	149	141	56	68
Calzada comunidad, Ponce Municipio	191	38.8	12	30	9	13	26	16	25	14	13
Camaceyes barrio, Aguadilla Municipio	12,547	36.8	877	2,427	492	651	1,544	1,632	1,559	675	771
Camarones barrio, Guaynabo Municipio	5,626	40.2	268	907	276	295	734	701	811	390	345
Cambalache barrio, Arecibo Municipio	40	36.0	3	8	2	1	5	9	4	2	2
Camino Nuevo barrio, Yabucoa Municipio	3,391	39.4	208	541	182	190	407	410	461	229	267
Campanilla comunidad, Toa Baja Municipio	6,868	32.9	501	1,400	373	399	944	896	834	357	328
Campo Alegre barrio, Hatillo Municipio	5,210	36.8	332	894	224	257	749	723	635	334	324
Campo Rico comunidad, Canóvanas Municipio	3,006	35.6	195	558	147	177	397	359	416	184	171
Camuy zona urbana, Camuy Municipio	3,704	42.1	191	593	164	182	429	428	471	230	257
Camuy barrio-pueblo, Camuy Municipio	3,354	42.8	175	518	150	167	390	369	427	218	236
Camuy Arriba barrio, Camuy Municipio	3,290	36.6	186	681	150	161	392	515	442	198	186
Cañabón barrio, Barranquitas Municipio	2,654	33.0	177	530	167	194	316	348	385	170	112
Cañabón barrio, Caguas Municipio	11,310	34.5	790	2,372	482	507	1,632	2,220	1,561	530	446
Cañaboncito barrio, Caguas Municipio	27,464	37.5	1,615	4,771	1,184	1,441	3,840	3,669	3,407	1,521	1,631
Canas barrio, Ponce Municipio	32,708	33.6	1,921	5,868	1,841	2,181	5,218	4,299	4,134	1,863	1,886
Canas Urbano barrio, Ponce Municipio	17,933	39.4	994	2,984	969	1,130	2,062	1,891	2,187	1,076	1,029
Candelaria barrio, Lajas Municipio	3,599	35.0	239	725	195	189	451	449	462	185	210
Candelaria comunidad, Toa Baja Municipio	16,760	36.0	951	2,874	815	994	2,506	2,094	2,622	1,077	931
Candelaria barrio, Toa Baja Municipio	23,343	36.4	1,321	4,049	1,121	1,384	3,371	2,892	3,476	1,471	1,365
Candelaria barrio, Vega Alta Municipio	1,915	35.8	118	396	83	94	252	232	261	123	124
Candelaria Arenas comunidad, Toa Baja Municipio	4,818	35.7	269	913	224	280	666	602	605	274	309
Candelero Abajo comunidad, Humacao Municipio	598	36.7	40	93	31	38	87	72	84	39	38

Table 2.
Age and Sex: 2010—Con.

[For information on confidentiality protection, nonsampling error, and definitions, see Selected Appendixes at <www.census.gov/prod/cen2010/cph-1-a.pdf>]

Age—Con			Age and sex						Percent of total population		
			All ages		18 years and over		65 years and over				**Puerto Rico** **Municipio** **Municipio Subdivision and Place** **Subbarrio**
65 to 74 years	75 to 84 years	85 years and over	Female	Males per 100 females	Total	Female	Total	Female	Under 18 years	65 years and over	
											MUNICIPIO SUBDIVISION AND PLACE—Con.
158	69	34	828	100.5	1,259	626	261	136	24.2	15.7	Buena Vista comunidad (Arroyo Municipio), Arroyo Municipio
1,153	753	236	7,986	94.3	11,766	6,265	2,142	1,187	24.2	13.8	Buena Vista barrio, Bayamón Municipio
3,141	1,482	480	15,727	86.3	22,794	12,598	5,103	2,970	22.2	17.4	Buena Vista barrio, Carolina Municipio
263	108	43	1,295	92.3	1,910	1,010	414	232	23.3	16.6	Buena Vista barrio, Hatillo Municipio
86	64	22	587	93.2	866	460	172	96	23.6	15.2	Buena Vista comunidad (Humacao Municipio), Humacao Municipio
271	157	59	1,830	92.3	2,734	1,441	487	262	22.3	13.8	Buena Vista barrio, Humacao Municipio
45	30	7	305	101.6	474	228	82	43	22.9	13.3	Buena Vista barrio, Las Marías Municipio
185	81	33	1,141	100.8	1,715	867	299	150	25.1	13.1	Buenos Aires barrio, Lares Municipio
111	58	22	482	96.9	744	380	191	102	21.6	20.1	Búfalo comunidad, Barceloneta Municipio
281	142	48	1,775	87.8	2,460	1,355	471	263	26.2	14.1	Cabán comunidad, Aguadilla Municipio
195	98	43	673	99.0	1,114	552	336	171	16.8	25.1	Cabezas barrio, Fajardo Municipio
408	244	82	2,159	84.8	2,978	1,669	734	437	25.3	18.4	Cabo Caribe barrio, Vega Baja Municipio
143	112	68	584	84.6	878	491	323	200	18.6	30.0	Cabo Rojo barrio-pueblo, Cabo Rojo Municipio
1,134	757	277	5,305	84.8	7,679	4,272	2,168	1,300	21.7	22.1	Cabo Rojo zona urbana, Cabo Rojo Municipio
371	186	54	2,143	96.6	3,168	1,644	611	321	24.8	14.5	Cacao barrio, Carolina Municipio
85	27	21	522	91.8	766	407	133	68	23.5	13.3	Cacao comunidad, Quebradillas Municipio
437	140	71	2,370	96.8	3,559	1,819	648	338	23.7	13.9	Cacao barrio, Quebradillas Municipio
174	67	25	1,258	94.7	1,733	911	266	135	29.2	10.9	Cacao Alto barrio, Patillas Municipio
146	61	29	736	95.2	1,119	564	236	135	22.1	16.4	Cacao Bajo barrio, Patillas Municipio
61	20	9	442	98.6	619	326	90	54	29.5	10.3	Cacaos barrio, Orocovis Municipio
79	31	17	429	97.4	651	325	127	60	23.1	15.0	Caguabo barrio, Añasco Municipio
359	186	72	2,036	96.9	3,034	1,562	617	313	24.3	15.4	Caguana barrio, Utuado Municipio
8,022	4,721	1,672	45,030	82.6	63,051	35,605	14,415	8,756	23.3	17.5	Caguas zona urbana, Caguas Municipio
2,463	1,688	679	12,273	82.6	17,344	9,836	4,830	3,003	22.6	21.6	Caguas barrio-pueblo, Caguas Municipio
220	89	33	1,381	92.9	1,985	1,033	342	187	25.5	12.8	Cagüitas barrio, Aguas Buenas Municipio
329	153	74	2,072	99.0	3,149	1,615	556	297	23.6	13.5	Caimital barrio, Guayama Municipio
395	173	58	2,064	93.3	3,035	1,585	626	330	23.9	15.7	Caimital Alto barrio, Aguadilla Municipio
479	178	65	2,289	96.0	3,435	1,810	722	388	23.4	16.1	Caimital Bajo barrio, Aguadilla Municipio
210	119	76	1,248	94.2	1,885	971	405	233	22.2	16.7	Caimito barrio, Juncos Municipio
2,040	1,032	354	11,543	89.1	16,875	9,105	3,426	1,960	22.7	15.7	Caimito barrio, San Juan Municipio
32	17	10	216	99.5	326	173	59	29	24.4	13.7	Caimito barrio, Yauco Municipio
273	124	34	1,413	100.3	2,185	1,114	431	218	22.8	15.2	Caín Alto barrio, San Germán Municipio
114	57	22	599	101.5	913	452	193	89	24.4	16.0	Caín Bajo barrio, San Germán Municipio
268	146	35	1,401	97.6	2,094	1,075	449	219	24.3	16.2	Calabazas barrio, San Sebastián Municipio
622	248	152	3,937	94.9	5,782	2,994	1,022	548	24.7	13.3	Calabazas barrio, Yabucoa Municipio
179	83	26	1,148	94.9	1,687	866	288	151	24.6	12.9	Callabo barrio, Juana Díaz Municipio
401	190	81	2,309	98.1	3,501	1,783	672	350	23.5	14.7	Callejones barrio, Lares Municipio
213	114	33	1,124	97.7	1,737	893	360	185	21.8	16.2	Calvache barrio, Rincón Municipio
115	42	26	545	98.5	829	421	183	100	23.4	16.9	Calzada barrio, Maunabo Municipio
21	9	3	97	96.9	149	72	33	16	22.0	17.3	Calzada comunidad, Ponce Municipio
1,161	585	173	6,737	86.2	9,243	5,093	1,919	1,080	26.3	15.3	Camaceyes barrio, Aguadilla Municipio
489	310	100	2,874	95.8	4,451	2,339	899	505	20.9	16.0	Camarones barrio, Guaynabo Municipio
3	1	0	20	100.0	29	17	4	3	27.5	10.0	Cambalache barrio, Arecibo Municipio
297	136	63	1,639	106.9	2,642	1,289	496	227	22.1	14.6	Camino Nuevo barrio, Yabucoa Municipio
521	251	64	3,462	98.4	4,967	2,606	836	453	27.7	12.2	Campanilla comunidad, Toa Baja Municipio
435	223	80	2,691	93.6	3,984	2,111	738	401	23.5	14.2	Campo Alegre barrio, Hatillo Municipio
227	130	45	1,492	101.5	2,253	1,124	402	194	25.0	13.4	Campo Rico comunidad, Canóvanas Municipio
427	241	91	1,949	90.0	2,920	1,565	759	452	21.2	20.5	Camuy zona urbana, Camuy Municipio
393	226	85	1,771	89.4	2,661	1,436	704	420	20.7	21.0	Camuy barrio-pueblo, Camuy Municipio
249	91	39	1,681	95.7	2,423	1,245	379	204	26.4	11.5	Camuy Arriba barrio, Camuy Municipio
163	64	28	1,303	103.7	1,947	977	255	128	26.6	9.6	Cañabón barrio, Barranquitas Municipio
487	209	74	5,921	91.0	8,148	4,330	770	433	28.0	6.8	Cañabón barrio, Caguas Municipio
2,557	1,357	471	14,651	87.5	21,078	11,490	4,385	2,569	23.3	16.0	Cañaboncito barrio, Caguas Municipio
2,246	926	325	15,275	114.1	24,919	11,445	3,497	1,856	23.8	10.7	Canas barrio, Ponce Municipio
1,819	1,248	544	9,827	82.5	13,955	7,964	3,611	2,253	22.2	20.1	Canas Urbano barrio, Ponce Municipio
283	155	56	1,821	97.6	2,635	1,387	494	256	26.8	13.7	Candelaria barrio, Lajas Municipio
1,124	572	200	8,838	89.6	12,935	6,938	1,896	1,074	22.8	11.3	Candelaria comunidad, Toa Baja Municipio
1,747	859	287	12,235	90.8	17,973	9,562	2,893	1,604	23.0	12.4	Candelaria barrio, Toa Baja Municipio
138	64	30	950	101.6	1,401	694	232	103	26.8	12.1	Candelaria barrio, Vega Alta Municipio
447	173	56	2,485	93.9	3,636	1,902	676	365	24.5	14.0	Candelaria Arenas comunidad, Toa Baja Municipio
46	25	5	332	80.1	465	258	76	46	22.2	12.7	Candelero Abajo comunidad, Humacao Municipio

Table 2.
Age and Sex: 2010—Con.

[For information on confidentiality protection, nonsampling error, and definitions, see Selected Appendixes at <www.census.gov/prod/cen2010/cph-1-a.pdf>]

Puerto Rico Municipio Municipio Subdivision and Place Subbarrio	Total population	Median age	Age: Under 5 years	5 to 17 years	18 to 20 years	21 to 24 years	25 to 34 years	35 to 44 years	45 to 54 years	55 to 59 years	60 to 64 years
MUNICIPIO SUBDIVISION AND PLACE—Con.											
Candelero Abajo barrio, Humacao Municipio	5,135	37.8	299	1,012	175	217	596	836	751	338	298
Candelero Arriba comunidad, Humacao Municipio	1,215	44.2	58	173	50	69	143	130	186	121	91
Candelero Arriba barrio, Humacao Municipio	3,596	39.7	185	561	173	214	477	414	542	276	255
Cangrejo Arriba barrio, Carolina Municipio	17,041	45.6	692	1,903	541	706	2,263	2,255	2,482	1,277	1,289
Caníaco barrio, Utuado Municipio	198	43.5	11	32	9	8	16	28	30	15	19
Caño barrio, Guánica Municipio	1,788	35.5	114	342	97	108	223	238	263	104	94
Canóvanas zona urbana, Canóvanas Municipio	7,297	37.1	417	1,400	335	397	896	1,020	906	341	416
Canóvanas barrio, Canóvanas Municipio	22,420	34.0	1,630	4,766	1,138	1,105	2,969	3,605	2,773	1,057	1,073
Canóvanas barrio-pueblo, Canóvanas Municipio	4,060	36.1	248	823	189	239	477	598	532	215	204
Canóvanas barrio, Loíza Municipio	6,981	33.1	441	1,361	388	422	1,082	853	1,024	513	348
Canovanillas barrio, Carolina Municipio	11,681	36.1	700	2,221	554	587	1,568	1,734	1,632	708	685
Caonillas barrio, Aibonito Municipio	1,424	38.3	84	268	73	59	168	218	198	92	65
Caonillas Abajo barrio, Utuado Municipio	965	35.4	62	194	47	58	115	123	126	57	54
Caonillas Abajo barrio, Villalba Municipio	1,448	37.2	75	292	85	72	160	234	167	98	92
Caonillas Arriba barrio, Utuado Municipio	296	33.5	21	40	18	23	48	27	39	28	16
Caonillas Arriba barrio, Villalba Municipio	1,537	30.0	107	324	109	124	194	171	217	71	58
Capá barrio, Moca Municipio	3,747	33.0	275	814	172	177	561	613	450	184	177
Capáez barrio, Adjuntas Municipio	1,054	34.9	72	199	47	57	153	134	126	62	63
Capáez barrio, Hatillo Municipio	4,231	37.2	243	771	198	217	544	581	610	250	248
Capitanejo barrio, Juana Díaz Municipio	4,350	36.2	267	809	247	260	529	481	603	261	302
Capitanejo comunidad	3,954	31.1	303	975	192	187	578	612	410	184	186
Juana Díaz Municipio (part)	3,471	30.7	272	867	167	164	527	554	373	156	150
Ponce Municipio (part)	483	35.3	31	108	25	23	51	58	37	28	36
Capitanejo barrio, Ponce Municipio	1,011	36.8	63	186	52	54	126	103	107	87	78
Caracol barrio, Añasco Municipio	1,869	35.1	126	377	58	74	296	313	222	103	102
Carenero barrio, Guánica Municipio	2,670	35.8	154	570	107	110	362	379	296	166	172
Carite barrio, Guayama Municipio	1,210	34.0	75	252	61	69	163	182	159	59	67
Carmen barrio, Guayama Municipio	619	39.5	41	114	29	37	66	80	93	37	38
Carolina zona urbana, Carolina Municipio	157,832	38.2	8,982	27,020	7,028	7,936	21,260	20,802	19,848	9,229	9,736
Carolina barrio-pueblo, Carolina Municipio	1,201	33.7	76	249	55	67	175	158	130	66	60
Carraízo barrio, Trujillo Alto Municipio	16,399	37.5	947	2,812	668	866	2,412	2,193	2,319	1,161	969
Carreras barrio, Añasco Municipio	3,780	34.6	238	821	198	192	456	599	543	188	169
Carreras barrio, Arecibo Municipio	1,226	40.1	51	195	60	71	158	177	186	88	72
Carrizal barrio, Aguada Municipio	970	41.1	46	160	58	56	97	128	173	61	70
Carrizales comunidad, Hatillo Municipio	2,738	36.3	157	522	146	168	328	422	374	127	138
Carrizales barrio, Hatillo Municipio	8,066	35.3	547	1,505	383	507	1,050	1,176	1,039	392	435
Carruzos barrio, Carolina Municipio	2,506	36.3	153	467	121	139	335	298	290	164	163
Casey Abajo barrio, Añasco Municipio	103	37.3	7	11	11	6	15	12	14	5	7
Casey Arriba barrio, Añasco Municipio	549	36.4	33	98	27	31	75	71	74	43	43
Cataño zona urbana, Cataño Municipio	28,140	35.1	1,739	5,447	1,416	1,775	3,651	3,206	3,904	1,814	1,551
Cataño barrio-pueblo, Cataño Municipio	4,283	42.6	229	675	190	226	512	425	573	303	279
Cataño barrio, Humacao Municipio	3,387	31.3	289	762	152	190	505	499	390	148	144
Cayaguas barrio, San Lorenzo Municipio	1,682	34.5	95	314	78	134	231	210	231	105	85
Cayey zona urbana, Cayey Municipio	16,680	38.9	975	2,774	835	982	2,120	1,798	2,000	935	1,075
Cayey barrio-pueblo, Cayey Municipio	15,298	39.3	879	2,523	770	908	1,917	1,631	1,844	842	992
Cayuco comunidad, Utuado Municipio	1,120	36.1	77	225	43	65	129	148	135	61	76
Cedrito barrio, Comerío Municipio	1,191	36.0	76	208	68	62	166	162	155	58	68
Cedro barrio, Carolina Municipio	1,943	37.5	93	341	95	114	260	255	279	109	102
Cedro barrio, Cayey Municipio	372	39.9	17	59	31	16	48	55	59	27	18
Cedro barrio, Guayanilla Municipio	0	0.0	0	0	0	0	0	0	0	0	0
Cedro Abajo barrio, Naranjito Municipio	4,627	35.1	290	874	245	246	654	575	625	279	208
Cedro Arriba barrio, Naranjito Municipio	3,876	34.7	213	734	203	262	549	448	603	266	215
Ceiba zona urbana, Ceiba Municipio	5,633	35.5	346	1,152	254	282	732	754	566	283	377
Ceiba barrio-pueblo, Ceiba Municipio	3,677	33.7	243	794	165	185	518	489	352	147	213
Ceiba barrio, Cidra Municipio	3,850	36.2	231	700	222	266	462	487	550	245	214
Ceiba barrio, Las Piedras Municipio	2,500	35.4	164	528	92	103	345	493	274	130	125
Ceiba comunidad	3,381	39.1	192	601	157	177	386	441	481	208	233
Vega Alta Municipio (part)	2,563	38.9	148	460	119	132	288	338	367	156	182
Vega Baja Municipio (part)	818	40.2	44	141	38	45	98	103	114	52	51
Ceiba barrio, Vega Baja Municipio	4,685	36.4	313	846	215	299	594	541	615	290	254
Ceiba Alta barrio, Aguadilla Municipio	667	36.6	46	127	28	43	72	95	78	25	44
Ceiba Baja barrio, Aguadilla Municipio	2,356	40.2	112	415	91	81	288	344	310	141	185
Ceiba Norte barrio, Juncos Municipio	9,755	33.6	668	1,922	392	483	1,655	1,389	1,183	549	512
Ceiba Sur barrio, Juncos Municipio	5,482	32.5	418	1,144	244	283	866	766	603	250	286
Cejas barrio, Comerío Municipio	829	37.6	45	150	33	46	109	99	136	54	47
Celada comunidad, Gurabo Municipio	4,081	35.4	259	839	156	214	551	640	552	215	211
Celada barrio, Gurabo Municipio	3,160	34.2	232	568	121	124	583	489	345	155	191

Table 2.
Age and Sex: 2010—Con.

[For information on confidentiality protection, nonsampling error, and definitions, see Selected Appendixes at <www.census.gov/prod/cen2010/cph-1-a.pdf>]

Age—Con			Age and sex						Percent of total population		
			All ages		18 years and over		65 years and over				**Puerto Rico** **Municipio** **Municipio Subdivision and Place** **Subbarrio**
65 to 74 years	75 to 84 years	85 years and over	Female	Males per 100 females	Total	Female	Total	Female	Under 18 years	65 years and over	
											MUNICIPIO SUBDIVISION AND PLACE—Con.
411	159	43	2,649	93.8	3,824	2,005	613	321	25.5	11.9	Candelero Abajo barrio, Humacao Municipio
110	71	13	618	96.6	984	519	194	103	19.0	16.0	Candelero Arriba comunidad, Humacao Municipio
281	182	36	1,832	96.3	2,850	1,467	499	260	20.7	13.9	Candelero Arriba barrio, Humacao Municipio
1,830	1,343	460	9,176	85.7	14,446	7,820	3,633	2,118	15.2	21.3	Cangrejo Arriba barrio, Carolina Municipio
26	2	2	106	86.8	155	81	30	13	21.7	15.2	Caníaco barrio, Utuado Municipio
125	63	17	935	91.2	1,332	702	205	114	25.5	11.5	Caño barrio, Guánica Municipio
695	357	117	3,935	85.4	5,480	3,094	1,169	693	24.9	16.0	Canóvanas zona urbana, Canóvanas Municipio
1,526	584	194	11,611	93.1	16,024	8,517	2,304	1,256	28.5	10.3	Canóvanas barrio, Canóvanas Municipio
279	181	75	2,199	84.6	2,989	1,702	535	329	26.4	13.2	Canóvanas barrio-pueblo, Canóvanas Municipio
368	144	37	3,801	83.7	5,179	2,847	549	313	25.8	7.9	Canóvanas barrio, Loíza Municipio
828	337	127	6,167	89.4	8,760	4,734	1,292	727	25.0	11.1	Canovanillas barrio, Carolina Municipio
108	65	26	743	91.7	1,072	566	199	117	24.7	14.0	Caonillas barrio, Aibonito Municipio
69	40	20	510	89.2	709	376	129	72	26.5	13.4	Caonillas Abajo barrio, Utuado Municipio
109	49	15	701	106.6	1,081	531	173	77	25.3	11.9	Caonillas Abajo barrio, Villalba Municipio
15	17	4	144	105.6	235	112	36	20	20.6	12.2	Caonillas Arriba barrio, Utuado Municipio
89	56	17	783	96.3	1,106	569	162	92	28.0	10.5	Caonillas Arriba barrio, Villalba Municipio
186	108	30	1,908	96.4	2,658	1,371	324	159	29.1	8.6	Capá barrio, Moca Municipio
92	41	8	541	94.8	783	411	141	75	25.7	13.4	Capáez barrio, Adjuntas Municipio
366	167	36	2,197	92.6	3,217	1,672	569	302	24.0	13.4	Capáez barrio, Hatillo Municipio
368	171	52	2,189	98.7	3,274	1,687	591	310	24.7	13.6	Capitanejo barrio, Juana Díaz Municipio
208	85	34	2,110	87.4	2,676	1,463	327	180	32.3	8.3	Capitanejo comunidad
155	59	27	1,861	86.5	2,332	1,281	241	132	32.8	6.9	Juana Díaz Municipio (part)
53	26	7	249	94.0	344	182	86	48	28.8	17.8	Ponce Municipio (part)
96	42	17	522	93.7	762	404	155	89	24.6	15.3	Capitanejo barrio, Ponce Municipio
122	49	27	948	97.2	1,366	705	198	101	26.9	10.6	Caracol barrio, Añasco Municipio
232	83	39	1,397	91.1	1,946	1,026	354	185	27.1	13.3	Carenero barrio, Guánica Municipio
76	31	16	587	106.1	883	441	123	62	27.0	10.2	Carite barrio, Guayama Municipio
52	24	8	291	112.7	464	221	84	41	25.0	13.6	Carmen barrio, Guayama Municipio
15,032	8,149	2,810	85,177	85.3	121,830	67,667	25,991	15,422	22.8	16.5	Carolina zona urbana, Carolina Municipio
88	50	27	625	92.2	876	471	165	105	27.1	13.7	Carolina barrio-pueblo, Carolina Municipio
1,241	592	219	8,522	92.4	12,640	6,693	2,052	1,155	22.9	12.5	Carraízo barrio, Trujillo Alto Municipio
233	116	27	1,985	90.4	2,721	1,474	376	211	28.0	9.9	Carreras barrio, Añasco Municipio
90	61	17	617	98.7	980	488	168	79	20.1	13.7	Carreras barrio, Arecibo Municipio
67	45	9	482	101.2	764	377	121	65	21.2	12.5	Carrizal barrio, Aguada Municipio
231	98	27	1,394	96.4	2,059	1,081	356	194	24.8	13.0	Carrizales comunidad, Hatillo Municipio
673	292	67	4,137	95.0	6,014	3,180	1,032	565	25.4	12.8	Carrizales barrio, Hatillo Municipio
220	129	27	1,288	94.6	1,886	974	376	201	24.7	15.0	Carruzos barrio, Carolina Municipio
11	4	0	56	83.9	85	43	15	5	17.5	14.6	Casey Abajo barrio, Añasco Municipio
36	13	5	264	108.0	418	204	54	28	23.9	9.8	Casey Arriba barrio, Añasco Municipio
2,051	1,164	422	14,809	90.0	20,954	11,268	3,637	2,092	25.5	12.9	Cataño zona urbana, Cataño Municipio
471	274	126	2,191	95.5	3,379	1,728	871	484	21.1	20.3	Cataño barrio-pueblo, Cataño Municipio
185	98	25	1,834	84.7	2,336	1,289	308	184	31.0	9.1	Cataño barrio, Humacao Municipio
126	50	23	812	107.1	1,273	625	199	104	24.3	11.8	Cayaguas barrio, San Lorenzo Municipio
1,689	1,105	392	9,017	85.0	12,931	7,162	3,186	1,900	22.5	19.1	Cayey zona urbana, Cayey Municipio
1,580	1,045	367	8,259	85.2	11,896	6,589	2,992	1,784	22.2	19.6	Cayey barrio-pueblo, Cayey Municipio
109	38	14	580	93.1	818	431	161	79	27.0	14.4	Cayuco comunidad, Utuado Municipio
101	50	17	595	100.2	907	455	168	78	23.8	14.1	Cedrito barrio, Comerío Municipio
193	84	18	1,024	89.7	1,509	787	295	146	22.3	15.2	Cedro barrio, Carolina Municipio
26	10	6	180	106.7	296	147	42	26	20.4	11.3	Cedro barrio, Cayey Municipio
0	0	0	0	(X)	0	0	0	0	(X)	(X)	Cedro barrio, Guayanilla Municipio
366	201	64	2,327	98.8	3,463	1,772	631	342	25.2	13.6	Cedro Abajo barrio, Naranjito Municipio
215	135	33	1,979	95.9	2,929	1,484	383	198	24.4	9.9	Cedro Arriba barrio, Naranjito Municipio
548	247	92	3,083	82.7	4,135	2,330	887	510	26.6	15.7	Ceiba zona urbana, Ceiba Municipio
337	173	61	2,016	82.4	2,640	1,509	571	339	28.2	15.5	Ceiba barrio-pueblo, Ceiba Municipio
296	137	40	1,958	96.6	2,919	1,511	473	252	24.2	12.3	Ceiba barrio, Cidra Municipio
149	73	24	1,244	101.0	1,808	910	246	126	27.7	9.8	Ceiba barrio, Las Piedras Municipio
305	148	52	1,752	93.0	2,588	1,332	505	273	23.5	14.9	Ceiba comunidad
230	105	38	1,351	89.7	1,955	1,027	373	207	23.7	14.6	Vega Alta Municipio (part)
75	43	14	401	104.0	633	305	132	66	22.6	16.1	Vega Baja Municipio (part)
437	222	59	2,406	94.7	3,526	1,829	718	391	24.7	15.3	Ceiba barrio, Vega Baja Municipio
73	30	6	349	91.1	494	260	109	54	25.9	16.3	Ceiba Alta barrio, Aguadilla Municipio
246	98	45	1,201	96.2	1,829	931	389	201	22.4	16.5	Ceiba Baja barrio, Aguadilla Municipio
628	289	85	5,064	92.6	7,165	3,812	1,002	523	26.6	10.3	Ceiba Norte barrio, Juncos Municipio
404	171	47	2,893	89.5	3,920	2,104	622	334	28.5	11.3	Ceiba Sur barrio, Juncos Municipio
68	28	14	401	106.7	634	308	110	62	23.5	13.3	Cejas barrio, Comerío Municipio
286	125	33	2,142	90.5	2,983	1,604	444	239	26.9	10.9	Celada comunidad, Gurabo Municipio
208	101	43	1,630	93.9	2,360	1,236	352	192	25.3	11.1	Celada barrio, Gurabo Municipio

Table 2.
Age and Sex: 2010—Con.

[For information on confidentiality protection, nonsampling error, and definitions, see Selected Appendixes at <www.census.gov/prod/cen2010/cph-1-a.pdf>]

Puerto Rico Municipio Municipio Subdivision and Place Subbarrio	Total population	Median age	Age: Under 5 years	5 to 17 years	18 to 20 years	21 to 24 years	25 to 34 years	35 to 44 years	45 to 54 years	55 to 59 years	60 to 64 years
MUNICIPIO SUBDIVISION AND PLACE—Con.											
Central Aguirre comunidad, Salinas Municipio	1,301	38.1	77	223	66	78	163	160	173	114	83
Centro barrio, Moca Municipio	1,056	35.1	69	188	50	50	170	133	144	72	60
Cercadillo barrio, Cayey Municipio	820	36.3	49	180	42	43	83	124	122	50	43
Cerrillos barrio, Ponce Municipio	4,356	37.9	244	871	217	240	479	522	712	295	291
Cerillos Hoyos comunidad, Ponce Municipio	748	34.4	54	145	40	38	111	73	114	60	35
Cerro Gordo barrio, Aguada Municipio	3,018	34.3	191	561	170	199	421	440	440	178	120
Cerro Gordo barrio, Añasco Municipio	497	39.1	35	86	14	28	64	56	72	27	37
Cerro Gordo barrio, Bayamón Municipio	31,508	39.6	1,580	5,095	1,451	1,827	4,106	3,724	4,243	1,928	1,860
Cerro Gordo barrio, Moca Municipio	2,478	34.3	157	523	108	124	352	350	356	150	107
Cerro Gordo barrio, San Lorenzo Municipio	5,284	37.1	340	888	217	264	768	786	672	346	311
Cerrote barrio, Las Marías Municipio	496	39.0	31	82	30	32	47	62	84	30	25
Certenejas barrio, Cidra Municipio	6,049	35.3	367	1,259	264	308	801	953	868	368	340
Chamorro barrio, Las Marías Municipio	98	39.3	8	15	2	4	15	12	9	10	4
Charcas barrio, Quebradillas Municipio	401	32.6	29	73	28	21	62	50	58	21	20
Chupacallos barrio, Ceiba Municipio	2,036	42.4	104	312	106	99	214	246	265	119	160
Ciales barrio-pueblo, Ciales Municipio	1,009	42.3	70	178	32	44	103	108	117	46	61
Ciales zona urbana, Ciales Municipio	2,591	37.7	188	471	106	151	316	274	343	128	144
Cialitos barrio, Ciales Municipio	1,449	31.6	112	314	83	105	174	208	195	71	57
Cibao barrio, Camuy Municipio	1,374	36.0	76	280	51	85	184	172	183	85	90
Cibao barrio, San Sebastián Municipio	1,224	37.4	71	226	61	70	147	154	137	81	86
Cibuco barrio, Corozal Municipio	5,387	34.3	354	1,081	287	274	758	696	749	300	281
Cibuco barrio, Vega Baja Municipio	50	46.5	4	7	0	2	6	5	7	2	7
Cidra barrio, Añasco Municipio	326	41.3	18	45	15	18	42	44	42	25	24
Cidra zona urbana, Cidra Municipio	5,109	38.8	303	899	212	311	649	500	682	325	317
Cidra barrio-pueblo, Cidra Municipio	1,064	46.6	49	152	37	50	123	100	140	71	82
Cidral barrio, San Sebastián Municipio	415	37.9	33	51	30	35	41	54	55	28	41
Ciénaga barrio, Guánica Municipio	2,231	36.6	145	414	96	103	289	281	232	126	182
Ciénaga Alta barrio, Río Grande Municipio	4,911	37.1	316	909	237	247	610	679	660	308	296
Ciénaga Baja barrio, Río Grande Municipio	18,385	36.5	1,140	3,607	832	934	2,298	2,518	2,224	1,064	1,208
Ciénagas barrio, Camuy Municipio	1,554	35.8	74	305	80	95	201	214	197	107	101
Cienegueta barrio, Vega Alta Municipio	711	32.7	73	165	21	34	106	113	81	29	34
Cintrona barrio, Juana Díaz Municipio	3,226	31.9	301	708	121	108	631	582	243	127	140
Coabey barrio, Jayuya Municipio	2,166	28.6	175	552	112	122	328	263	232	103	82
Coamo zona urbana, Coamo Municipio	11,522	36.1	731	2,307	536	642	1,388	1,393	1,417	639	711
Coamo barrio-pueblo, Coamo Municipio	6,685	39.1	430	1,145	313	429	754	684	863	375	438
Coamo Arriba barrio, Coamo Municipio	391	37.2	29	67	19	16	44	61	41	29	37
Coco comunidad, Salinas Municipio	5,758	32.9	379	1,209	279	322	830	732	751	359	316
Cocos barrio, Quebradillas Municipio	4,889	36.2	258	973	265	223	638	713	668	254	296
Collores barrio, Humacao Municipio	2,770	38.4	143	456	173	139	355	349	332	180	197
Collores barrio, Jayuya Municipio	1,666	34.5	117	325	82	101	214	216	231	104	102
Collores barrio, Juana Díaz Municipio	2,073	37.3	143	366	110	137	227	248	297	116	124
Collores barrio, Las Piedras Municipio	4,710	41.0	227	786	208	219	616	521	653	340	339
Collores barrio, Orocovis Municipio	152	32.0	6	43	6	6	21	21	22	9	5
Collores barrio, Yauco Municipio	773	39.3	44	120	36	48	99	95	108	45	55
Comerío zona urbana, Comerío Municipio	4,020	35.4	256	752	213	241	530	440	526	246	240
Comerío barrio-pueblo, Comerío Municipio	3,657	34.9	239	693	195	223	483	392	484	209	216
Comunas comunidad, Yabucoa Municipio	1,900	37.3	120	346	89	112	228	229	261	128	129
Consejo barrio, Guayanilla Municipio	886	34.6	60	174	37	53	122	113	123	53	41
Consejo barrio, Utuado Municipio	610	37.3	38	111	31	42	67	71	82	43	40
Contorno barrio, Toa Alta Municipio	4,737	37.3	246	918	215	242	636	538	633	244	307
Coquí comunidad, Salinas Municipio	3,293	34.4	210	714	193	173	381	449	400	168	197
Corazón comunidad, Guayama Municipio	2,131	35.9	134	405	114	131	257	294	281	137	129
Corcovada barrio, Añasco Municipio	627	44.1	28	101	26	32	52	89	101	45	43
Corcovado comunidad, Hatillo Municipio	1,405	39.3	75	242	69	76	158	191	172	95	103
Corcovado barrio, Hatillo Municipio	4,617	39.1	224	916	190	210	495	750	637	255	285
Cordillera barrio, Ciales Municipio	2,348	34.1	152	452	110	147	350	257	326	133	124
Corozal zona urbana, Corozal Municipio	10,160	36.3	673	1,846	509	590	1,340	1,119	1,414	630	583
Corozal barrio-pueblo, Corozal Municipio	2,631	34.5	220	476	124	155	349	273	300	130	120
Corrales barrio, Aguadilla Municipio	7,659	38.4	471	1,318	337	387	1,014	920	927	534	533
Corral Viejo comunidad, Ponce Municipio	260	39.3	8	55	8	12	31	33	34	10	20
Costa barrio, Lajas Municipio	1,628	40.5	107	274	54	66	207	185	198	104	130
Coto barrio, Isabela Municipio	3,575	40.0	174	615	157	195	433	467	533	230	209
Coto barrio, Peñuelas Municipio	1,467	34.4	106	295	70	80	199	210	158	67	73
Coto Laurel comunidad, Ponce Municipio	3,047	41.2	180	493	141	126	359	343	400	249	231
Coto Laurel barrio, Ponce Municipio	7,123	35.0	536	1,394	307	294	1,035	1,033	878	434	376
Coto Norte barrio, Manatí Municipio	11,250	34.5	746	2,431	497	522	1,523	1,523	1,296	616	557
Coto Norte comunidad	1,604	39.9	91	284	54	75	198	171	205	106	94
Manatí Municipio (part)	924	38.5	57	170	31	46	112	106	109	54	47
Vega Baja Municipio (part)	680	43.3	34	114	23	29	86	65	96	52	47

Table 2.
Age and Sex: 2010—Con.

[For information on confidentiality protection, nonsampling error, and definitions, see Selected Appendixes at <www.census.gov/prod/cen2010/cph-1-a.pdf>]

Age—Con			Age and sex						Percent of total population		
			All ages		18 years and over		65 years and over				**Puerto Rico** **Municipio** **Municipio Subdivision and Place** **Subbarrio**
65 to 74 years	75 to 84 years	85 years and over	Female	Males per 100 females	Total	Female	Total	Female	Under 18 years	65 years and over	
											MUNICIPIO SUBDIVISION AND PLACE—Con.
100	37	27	667	95.1	1,001	536	164	96	23.1	12.6	Central Aguirre comunidad, Salinas Municipio
72	35	13	533	98.1	799	403	120	65	24.3	11.4	Centro barrio, Moca Municipio
50	26	8	382	114.7	591	277	84	31	27.9	10.2	Cercadillo barrio, Cayey Municipio
319	122	44	2,255	93.2	3,241	1,713	485	257	25.6	11.1	Cerrillos barrio, Ponce Municipio
52	23	3	406	84.2	549	302	78	43	26.6	10.4	Cerillos Hoyos comunidad, Ponce Municipio
181	87	30	1,483	103.5	2,266	1,130	298	139	24.9	9.9	Cerro Gordo barrio, Aguada Municipio
41	30	7	241	106.2	376	185	78	37	24.3	15.7	Cerro Gordo barrio, Añasco Municipio
3,009	2,006	679	16,734	88.3	24,833	13,511	5,694	3,359	21.2	18.1	Cerro Gordo barrio, Bayamón Municipio
142	74	35	1,227	102.0	1,798	887	251	111	27.4	10.1	Cerro Gordo barrio, Moca Municipio
459	165	68	2,740	92.8	4,056	2,121	692	366	23.2	13.1	Cerro Gordo barrio, San Lorenzo Municipio
45	25	3	225	120.4	383	175	73	31	22.8	14.7	Cerrote barrio, Las Marías Municipio
330	147	44	3,100	95.1	4,423	2,313	521	273	26.9	8.6	Certenejas barrio, Cidra Municipio
12	7	0	45	117.8	75	36	19	10	23.5	19.4	Chamorro barrio, Las Marías Municipio
26	10	3	196	104.6	299	145	39	15	25.4	9.7	Charcas barrio, Quebradillas Municipio
237	131	43	1,029	97.9	1,620	851	411	213	20.4	20.2	Chupacallos barrio, Ceiba Municipio
114	91	45	557	81.1	761	428	250	153	24.6	24.8	Ciales barrio-pueblo, Ciales Municipio
245	160	65	1,361	90.4	1,932	1,039	470	279	25.4	18.1	Ciales zona urbana, Ciales Municipio
88	33	9	712	103.5	1,023	496	130	62	29.4	9.0	Cialitos barrio, Ciales Municipio
105	46	17	696	97.4	1,018	504	168	86	25.9	12.2	Cibao barrio, Camuy Municipio
120	49	22	624	96.2	927	472	191	95	24.3	15.6	Cibao barrio, San Sebastián Municipio
389	156	62	2,716	98.3	3,952	2,050	607	328	26.6	11.3	Cibuco barrio, Corozal Municipio
7	2	1	31	61.3	39	24	10	7	22.0	20.0	Cibuco barrio, Vega Baja Municipio
40	8	5	177	84.2	263	146	53	26	19.3	16.3	Cidra barrio, Añasco Municipio
492	305	114	2,722	87.7	3,907	2,116	911	550	23.5	17.8	Cidra zona urbana, Cidra Municipio
114	107	39	557	91.0	863	460	260	169	18.9	24.4	Cidra barrio-pueblo, Cidra Municipio
20	21	6	201	106.5	331	159	47	22	20.2	11.3	Cidral barrio, San Sebastián Municipio
215	106	42	1,136	96.4	1,672	855	363	195	25.1	16.3	Ciénaga barrio, Guánica Municipio
433	159	57	2,471	98.7	3,686	1,901	649	315	24.9	13.2	Ciénaga Alta barrio, Río Grande Municipio
1,662	706	192	9,715	89.2	13,638	7,405	2,560	1,465	25.8	13.9	Ciénaga Baja barrio, Río Grande Municipio
108	51	21	797	95.0	1,175	619	180	100	24.4	11.6	Ciénagas barrio, Camuy Municipio
33	17	5	371	91.6	473	252	55	29	33.5	7.7	Cienegueta barrio, Vega Alta Municipio
173	65	27	1,650	95.5	2,217	1,160	265	135	31.3	8.2	Cintrona barrio, Juana Díaz Municipio
111	67	19	1,115	94.3	1,439	765	197	103	33.6	9.1	Coabey barrio, Jayuya Municipio
984	557	217	6,139	87.7	8,484	4,633	1,758	1,060	26.4	15.3	Coamo zona urbana, Coamo Municipio
657	433	164	3,558	87.9	5,110	2,771	1,254	772	23.6	18.8	Coamo barrio-pueblo, Coamo Municipio
28	13	7	203	92.6	295	149	48	23	24.6	12.3	Coamo Arriba barrio, Coamo Municipio
350	154	77	2,974	93.6	4,170	2,194	581	308	27.6	10.1	Coco comunidad, Salinas Municipio
364	181	56	2,495	96.0	3,658	1,895	601	342	25.2	12.3	Cocos barrio, Quebradillas Municipio
266	106	74	1,369	102.3	2,171	1,102	446	232	21.6	16.1	Collores barrio, Humacao Municipio
101	44	29	828	101.2	1,224	617	174	84	26.5	10.4	Collores barrio, Jayuya Municipio
187	80	38	1,056	96.3	1,564	795	305	161	24.6	14.7	Collores barrio, Juana Díaz Municipio
474	231	96	2,480	89.9	3,697	1,993	801	435	21.5	17.0	Collores barrio, Las Piedras Municipio
10	3	0	73	108.2	103	54	13	5	32.2	8.6	Collores barrio, Orocovis Municipio
79	29	15	377	105.0	609	291	123	67	21.2	15.9	Collores barrio, Yauco Municipio
333	166	77	2,047	96.4	3,012	1,576	576	343	25.1	14.3	Comerío zona urbana, Comerío Municipio
290	161	72	1,879	94.6	2,725	1,438	523	314	25.5	14.3	Comerío barrio-pueblo, Comerío Municipio
164	61	33	1,010	88.1	1,434	763	258	140	24.5	13.6	Comunas comunidad, Yabucoa Municipio
69	32	9	447	98.2	652	336	110	62	26.4	12.4	Consejo barrio, Guayanilla Municipio
45	24	16	292	108.9	461	226	85	43	24.4	13.9	Consejo barrio, Utuado Municipio
501	204	53	2,544	86.2	3,573	1,935	758	419	24.6	16.0	Contorno barrio, Toa Alta Municipio
252	105	51	1,746	88.6	2,369	1,289	408	228	28.1	12.4	Coquí comunidad, Salinas Municipio
143	76	30	1,084	96.6	1,592	807	249	140	25.3	11.7	Corazón comunidad, Guayama Municipio
74	29	7	312	101.0	498	260	110	53	20.6	17.5	Corcovada barrio, Añasco Municipio
145	54	25	722	94.6	1,088	560	224	117	22.6	15.9	Corcovado comunidad, Hatillo Municipio
429	163	63	2,365	95.2	3,477	1,828	655	347	24.7	14.2	Corcovado barrio, Hatillo Municipio
165	88	44	1,176	99.7	1,744	886	297	161	25.7	12.6	Cordillera barrio, Ciales Municipio
851	444	161	5,344	90.1	7,641	4,133	1,456	835	24.8	14.3	Corozal zona urbana, Corozal Municipio
255	172	57	1,418	85.5	1,935	1,082	484	294	26.5	18.4	Corozal barrio-pueblo, Corozal Municipio
734	373	111	4,014	90.8	5,870	3,157	1,218	668	23.4	15.9	Corrales barrio, Aguadilla Municipio
28	16	5	134	94.0	197	99	49	22	24.2	18.8	Corral Viejo comunidad, Ponce Municipio
186	91	26	837	94.5	1,247	648	303	162	23.4	18.6	Costa barrio, Lajas Municipio
367	154	41	1,809	97.6	2,786	1,415	562	283	22.1	15.7	Coto barrio, Isabela Municipio
116	77	16	784	87.1	1,066	582	209	125	27.3	14.2	Coto barrio, Peñuelas Municipio
314	155	56	1,563	94.9	2,374	1,259	525	296	22.1	17.2	Coto Laurel comunidad, Ponce Municipio
518	233	85	3,682	93.5	5,193	2,755	836	462	27.1	11.7	Coto Laurel barrio, Ponce Municipio
913	463	163	6,055	85.8	8,073	4,519	1,539	923	28.2	13.7	Coto Norte barrio, Manatí Municipio
198	96	32	830	93.3	1,229	650	326	184	23.4	20.3	Coto Norte comunidad
116	58	18	460	100.9	697	365	192	111	24.6	20.8	Manatí Municipio (part)
82	38	14	370	83.8	532	285	134	73	21.8	19.7	Vega Baja Municipio (part)

Table 2.
Age and Sex: 2010—Con.

[For information on confidentiality protection, nonsampling error, and definitions, see Selected Appendixes at <www.census.gov/prod/cen2010/cph-1-a.pdf>]

Puerto Rico Municipio Municipio Subdivision and Place Subbarrio	Total population	Median age	Age: Under 5 years	5 to 17 years	18 to 20 years	21 to 24 years	25 to 34 years	35 to 44 years	45 to 54 years	55 to 59 years	60 to 64 years
MUNICIPIO SUBDIVISION AND PLACE—Con.											
Coto Sur barrio, Manatí Municipio	8,184	36.8	528	1,471	384	493	1,047	838	1,161	522	491
Cotuí barrio, San Germán Municipio	749	38.0	38	136	25	29	122	92	78	37	60
Cruces barrio, Aguada Municipio	1,632	38.4	80	311	73	76	201	223	209	109	97
Cruces barrio, Rincón Municipio	1,417	38.3	80	279	41	53	183	210	200	79	89
Cruz barrio, Moca Municipio	1,127	33.7	93	207	45	61	189	132	126	76	56
Cuarto barrio, Ponce Municipio	1,999	47.3	113	241	74	86	231	198	259	139	149
Cubuy barrio, Canóvanas Municipio	1,841	39.1	113	317	88	142	190	205	261	120	130
Cuchillas barrio, Corozal Municipio	1,551	32.8	107	320	91	84	220	180	218	88	85
Cuchillas barrio, Moca Municipio	4,352	35.9	288	813	198	256	570	623	610	273	224
Cuchillas barrio, Morovis Municipio	2,333	32.6	150	454	141	178	315	298	368	126	99
Cuebas barrio, Peñuelas Municipio	449	34.3	25	98	30	26	53	59	60	24	24
Cuevas barrio, Trujillo Alto Municipio	19,852	34.3	1,517	3,766	909	1,086	2,819	2,585	2,306	1,182	1,219
Culebra zona urbana, Culebra Municipio	1,590	37.9	94	286	67	70	207	218	215	119	99
Culebra barrio-pueblo, Culebra Municipio	462	40.7	25	78	18	21	59	61	50	43	34
Culebras Alto barrio, Cayey Municipio	252	37.0	17	47	5	14	40	30	35	20	15
Culebras Bajo barrio, Cayey Municipio	238	36.0	16	56	7	7	28	34	31	10	13
Culebrinas barrio, San Sebastián Municipio	3,787	40.6	239	581	173	172	448	457	541	256	265
Cupey barrio, San Juan Municipio	36,058	37.8	2,125	6,285	1,360	1,782	5,129	5,010	4,805	2,128	2,018
Cuyón barrio, Aibonito Municipio	977	37.3	58	187	38	54	128	115	151	77	50
Cuyón barrio, Coamo Municipio	3,077	30.1	230	688	182	167	516	442	384	135	130
Daguao barrio, Ceiba Municipio	235	41.1	13	38	10	11	25	28	27	18	17
Daguao comunidad, Naguabo Municipio	1,604	36.9	93	311	69	98	190	232	192	96	107
Daguao barrio, Naguabo Municipio	2,273	37.1	136	432	105	129	282	307	273	139	159
Dagüey barrio, Añasco Municipio	1,626	41.5	57	277	76	102	193	175	255	133	126
Dajaos barrio, Bayamón Municipio	2,831	37.1	159	495	142	147	396	323	369	210	178
Damián Abajo barrio, Orocovis Municipio	754	35.0	50	156	40	32	99	121	93	34	42
Damián Arriba barrio, Orocovis Municipio	913	35.4	58	197	57	48	90	137	134	52	42
Demajagua barrio, Fajardo Municipio	1,430	35.7	77	322	60	38	197	247	203	79	54
Descalabrado barrio, Santa Isabel Municipio	4,138	33.6	278	844	181	218	650	628	467	214	195
Diego Hernández barrio, Yauco Municipio	1,247	37.0	81	233	50	75	162	149	160	76	86
Domingo Ruíz barrio, Arecibo Municipio	3,153	40.1	184	502	129	154	394	422	364	194	219
Dominguito barrio, Arecibo Municipio	4,895	38.6	252	852	196	243	683	647	636	271	328
Doña Elena barrio, Comerío Municipio	3,252	35.6	213	576	187	203	424	382	497	185	171
Don Alonso barrio, Utuado Municipio	900	39.8	49	174	39	39	97	100	120	69	60
Dorado zona urbana, Dorado Municipio	13,258	38.5	830	2,422	514	565	1,612	1,926	1,764	848	922
Dorado barrio-pueblo, Dorado Municipio	780	40.8	52	118	38	37	79	93	85	47	54
Dos Bocas barrio, Corozal Municipio	3,060	37.9	172	573	142	168	366	399	423	191	156
Dos Bocas barrio, Trujillo Alto Municipio	8,632	38.6	394	1,976	398	364	749	1,462	1,577	528	405
Duey barrio, Yauco Municipio	1,108	40.5	60	192	51	62	120	155	169	72	67
Duey Alto barrio, San Germán Municipio	1,350	36.8	79	239	68	76	182	158	177	99	97
Duey Bajo barrio, San Germán Municipio	980	41.3	38	166	38	51	112	134	113	73	80
Duque comunidad, Naguabo Municipio	1,320	39.2	71	227	59	77	153	161	163	86	95
Duque barrio, Naguabo Municipio	2,425	40.9	128	395	112	123	274	286	298	157	187
Egozcue barrio, Patillas Municipio	52	41.5	4	7	3	2	7	4	11	6	0
El Cinco barrio, San Juan Municipio	6,198	47.4	191	651	213	361	843	650	850	479	401
El Combate comunidad, Cabo Rojo Municipio	423	52.6	10	52	15	9	32	44	61	46	35
El Mangó comunidad, Juncos Municipio	1,482	38.0	98	264	62	74	184	199	178	90	107
El Negro comunidad, Yabucoa Municipio	1,075	40.3	57	177	65	58	119	144	137	57	82
El Ojo comunidad, Santa Isabel Municipio	1,478	36.7	99	288	75	84	174	164	184	87	93
El Paraiso comunidad, Ponce Municipio	1,716	35.3	104	337	77	98	236	211	271	139	107
El Río barrio, Las Piedras Municipio	5,096	33.4	348	942	207	243	949	692	577	332	269
El Tumbao comunidad, Guánica Municipio	2,511	36.2	145	463	140	147	327	310	336	168	143
Emajagua comunidad, Maunabo Municipio	2,857	38.8	150	502	152	163	316	377	392	220	193
Emajagua barrio, Maunabo Municipio	4,538	38.4	231	843	206	220	551	607	584	322	301
Emajagual barrio, Juana Díaz Municipio	0	0.0	0	0	0	0	0	0	0	0	0
Encarnación barrio, Peñuelas Municipio	1,378	40.1	90	246	56	62	144	192	196	99	88
Eneas barrio, San Sebastián Municipio	996	37.8	60	184	35	55	128	123	122	66	58
Ensenada barrio, Guánica Municipio	1,705	43.7	76	251	72	95	218	169	191	123	135
Ensenada barrio, Rincón Municipio	1,328	41.7	79	215	47	56	149	187	176	81	96
Esperanza barrio, Arecibo Municipio	1,882	40.3	108	306	83	102	232	238	308	127	112
Esperanza comunidad, Vieques Municipio	1,219	46.0	57	147	44	70	137	140	184	127	106
Espinar barrio, Aguada Municipio	1,281	42.0	49	220	52	73	133	171	181	72	101
Espino comunidad, Añasco Municipio	1,270	41.7	71	206	53	63	133	171	179	84	96
Espino barrio, Añasco Municipio	1,407	40.4	79	246	58	65	154	198	191	91	102
Espino barrio, Lares Municipio	1,695	38.3	91	283	79	124	207	215	239	112	103
Espino barrio, Las Marías Municipio	181	23.9	11	53	17	11	15	24	23	2	7
Espino barrio, San Lorenzo Municipio	3,430	40.2	195	602	181	174	406	374	573	259	185
Espinosa barrio, Dorado Municipio	4,534	35.2	290	981	182	171	629	783	563	208	230
Espinosa barrio, Vega Alta Municipio	11,706	35.2	726	2,254	574	671	1,602	1,450	1,589	631	652
Factor barrio, Arecibo Municipio	8,001	34.3	541	1,644	313	370	1,225	1,234	999	386	370
Fajardo zona urbana, Fajardo Municipio	28,930	37.3	1,807	5,471	1,404	1,475	3,450	3,922	3,284	1,436	1,744

Table 2.
Age and Sex: 2010—Con.

[For information on confidentiality protection, nonsampling error, and definitions, see Selected Appendixes at <www.census.gov/prod/cen2010/cph-1-a.pdf>]

Age—Con			Age and sex						Percent of total population		
			All ages		18 years and over		65 years and over				
65 to 74 years	75 to 84 years	85 years and over	Female	Males per 100 females	Total	Female	Total	Female	Under 18 years	65 years and over	**Puerto Rico Municipio Municipio Subdivision and Place Subbarrio**
											MUNICIPIO SUBDIVISION AND PLACE—Con.
745	384	120	4,334	88.8	6,185	3,394	1,249	708	24.4	15.3	Coto Sur barrio, Manatí Municipio
85	40	7	359	108.6	575	281	132	60	23.2	17.6	Cotuí barrio, San Germán Municipio
173	62	18	832	96.2	1,241	636	253	136	24.0	15.5	Cruces barrio, Aguada Municipio
144	43	16	733	93.3	1,058	553	203	109	25.3	14.3	Cruces barrio, Rincón Municipio
76	46	20	561	100.9	827	410	142	75	26.6	12.6	Cruz barrio, Moca Municipio
252	178	79	1,107	80.6	1,645	933	509	319	17.7	25.5	Cuarto barrio, Ponce Municipio
175	72	28	903	103.9	1,411	718	275	137	23.4	14.9	Cubuy barrio, Canóvanas Municipio
96	48	14	795	95.1	1,124	564	158	76	27.5	10.2	Cuchillas barrio, Corozal Municipio
308	136	53	2,143	103.1	3,251	1,620	497	270	25.3	11.4	Cuchillas barrio, Moca Municipio
117	63	24	1,117	108.9	1,729	832	204	100	25.9	8.7	Cuchillas barrio, Morovis Municipio
30	16	4	215	108.8	326	160	50	23	27.4	11.1	Cuebas barrio, Peñuelas Municipio
1,517	677	269	10,798	83.8	14,569	8,220	2,463	1,466	26.6	12.4	Cuevas barrio, Trujillo Alto Municipio
135	60	20	788	101.8	1,210	591	215	107	23.9	13.5	Culebra zona urbana, Culebra Municipio
32	32	9	236	95.8	359	180	73	36	22.3	15.8	Culebra barrio-pueblo, Culebra Municipio
12	10	7	113	123.0	188	88	29	18	25.4	11.5	Culebras Alto barrio, Cayey Municipio
19	11	6	124	91.9	166	85	36	17	30.3	15.1	Culebras Bajo barrio, Cayey Municipio
422	174	59	1,942	95.0	2,967	1,535	655	345	21.7	17.3	Culebrinas barrio, San Sebastián Municipio
3,019	1,680	717	19,387	86.0	27,648	15,264	5,416	3,196	23.3	15.0	Cupey barrio, San Juan Municipio
63	39	17	508	92.3	732	361	119	54	25.1	12.2	Cuyón barrio, Aibonito Municipio
130	54	19	1,570	96.0	2,159	1,116	203	104	29.8	6.6	Cuyón barrio, Coamo Municipio
31	12	5	113	108.0	184	93	48	26	21.7	20.4	Daguao barrio, Ceiba Municipio
139	58	19	814	97.1	1,200	630	216	117	25.2	13.5	Daguao comunidad, Naguabo Municipio
204	83	24	1,150	97.7	1,705	886	311	168	25.0	13.7	Daguao barrio, Naguabo Municipio
151	65	16	847	92.0	1,292	687	232	122	20.5	14.3	Dagüey barrio, Añasco Municipio
263	106	43	1,421	99.2	2,177	1,089	412	192	23.1	14.6	Dajaos barrio, Bayamón Municipio
57	24	6	365	106.6	548	278	87	42	27.3	11.5	Damián Abajo barrio, Orocovis Municipio
44	38	16	449	103.3	658	320	98	45	27.9	10.7	Damián Arriba barrio, Orocovis Municipio
103	38	12	711	101.1	1,031	521	153	65	27.9	10.7	Demajagua barrio, Fajardo Municipio
286	136	41	2,079	99.0	3,016	1,539	463	248	27.1	11.2	Descalabrado barrio, Santa Isabel Municipio
100	52	23	631	97.6	933	479	175	91	25.2	14.0	Diego Hernández barrio, Yauco Municipio
329	173	89	1,639	92.4	2,467	1,322	591	346	21.8	18.7	Domingo Ruíz barrio, Arecibo Municipio
457	241	89	2,552	91.8	3,791	2,012	787	433	22.6	16.1	Dominguito barrio, Arecibo Municipio
260	120	34	1,627	99.9	2,463	1,253	414	235	24.3	12.7	Doña Elena barrio, Comerío Municipio
82	55	16	460	95.7	677	360	153	81	24.8	17.0	Don Alonso barrio, Utuado Municipio
1,148	515	192	6,914	91.8	10,006	5,345	1,855	1,047	24.5	14.0	Dorado zona urbana, Dorado Municipio
95	47	35	450	73.3	610	363	177	115	21.8	22.7	Dorado barrio-pueblo, Dorado Municipio
296	130	44	1,520	101.3	2,315	1,172	470	238	24.3	15.4	Dos Bocas barrio, Corozal Municipio
486	224	69	4,389	96.7	6,262	3,272	779	422	27.5	9.0	Dos Bocas barrio, Trujillo Alto Municipio
79	63	18	536	106.7	856	420	160	82	22.7	14.4	Duey barrio, Yauco Municipio
106	53	16	672	100.9	1,032	523	175	88	23.6	13.0	Duey Alto barrio, San Germán Municipio
104	47	24	505	94.1	776	396	175	90	20.8	17.9	Duey Bajo barrio, San Germán Municipio
141	65	22	668	97.6	1,022	521	228	110	22.6	17.3	Duque comunidad, Naguabo Municipio
294	124	47	1,236	96.2	1,902	976	465	237	21.6	19.2	Duque barrio, Naguabo Municipio
1	7	0	23	126.1	41	21	8	5	21.2	15.4	Egozcue barrio, Patillas Municipio
574	659	326	3,538	75.2	5,356	3,102	1,559	1,046	13.6	25.2	El Cinco barrio, San Juan Municipio
72	40	7	211	100.5	361	184	119	62	14.7	28.1	El Combate comunidad, Cabo Rojo Municipio
126	66	34	760	95.0	1,120	585	226	122	24.4	15.2	El Mangó comunidad, Juncos Municipio
99	56	24	528	103.6	841	425	179	87	21.8	16.7	El Negro comunidad, Yabucoa Municipio
145	64	21	775	90.7	1,091	583	230	126	26.2	15.6	El Ojo comunidad, Santa Isabel Municipio
93	36	7	872	96.8	1,275	657	136	67	25.7	7.9	El Paraiso comunidad, Ponce Municipio
312	167	58	2,533	101.2	3,806	1,938	537	266	25.3	10.5	El Río barrio, Las Piedras Municipio
196	104	32	1,318	90.5	1,903	1,012	332	193	24.2	13.2	El Tumbao comunidad, Guánica Municipio
257	90	45	1,479	93.2	2,205	1,135	392	194	22.8	13.7	Emajagua comunidad, Maunabo Municipio
430	161	82	2,326	95.1	3,464	1,786	673	340	23.7	14.8	Emajagua barrio, Maunabo Municipio
0	0	0	0	(X)	0	0	0	0	(X)	(X)	Emajagual barrio, Juana Díaz Municipio
114	77	14	706	95.2	1,042	522	205	108	24.4	14.9	Encarnación barrio, Peñuelas Municipio
98	46	21	511	94.9	752	384	165	85	24.5	16.6	Eneas barrio, San Sebastián Municipio
217	114	44	884	92.9	1,378	724	375	208	19.2	22.0	Ensenada barrio, Guánica Municipio
136	71	35	714	86.0	1,034	567	242	143	22.1	18.2	Ensenada barrio, Rincón Municipio
155	84	27	961	95.8	1,468	752	266	138	22.0	14.1	Esperanza barrio, Arecibo Municipio
116	67	24	611	99.5	1,015	502	207	115	16.7	17.0	Esperanza comunidad, Vieques Municipio
154	55	20	637	101.1	1,012	514	229	116	21.0	17.9	Espinar barrio, Aguada Municipio
142	61	11	671	89.3	993	534	214	127	21.8	16.9	Espino comunidad, Añasco Municipio
150	61	12	748	88.1	1,082	580	223	129	23.1	15.8	Espino barrio, Añasco Municipio
133	67	42	820	106.7	1,321	656	242	118	22.1	14.3	Espino barrio, Lares Municipio
10	6	2	100	81.0	117	62	18	6	35.4	9.9	Espino barrio, Las Marías Municipio
243	168	70	1,718	99.7	2,633	1,329	481	254	23.2	14.0	Espino barrio, San Lorenzo Municipio
289	161	47	2,354	92.6	3,263	1,707	497	272	28.0	11.0	Espinosa barrio, Dorado Municipio
960	456	141	6,441	81.7	8,726	4,983	1,557	930	25.5	13.3	Espinosa barrio, Vega Alta Municipio
534	263	122	4,196	90.7	5,816	3,144	919	520	27.3	11.5	Factor barrio, Arecibo Municipio
2,778	1,599	560	15,413	87.7	21,652	11,863	4,937	2,847	25.2	17.1	Fajardo zona urbana, Fajardo Municipio

Table 2.
Age and Sex: 2010—Con.

[For information on confidentiality protection, nonsampling error, and definitions, see Selected Appendixes at <www.census.gov/prod/cen2010/cph-1-a.pdf>]

Puerto Rico Municipio Municipio Subdivision and Place Subbarrio	Total population	Median age	Age: Under 5 years	5 to 17 years	18 to 20 years	21 to 24 years	25 to 34 years	35 to 44 years	45 to 54 years	55 to 59 years	60 to 64 years
MUNICIPIO SUBDIVISION AND PLACE—Con.											
Fajardo barrio-pueblo, Fajardo Municipio	13,709	37.7	970	2,547	664	733	1,547	1,667	1,468	636	861
Farallón barrio, Cayey Municipio	451	33.9	25	84	37	34	50	61	63	21	27
Felicia 1 barrio, Santa Isabel Municipio	530	29.8	51	114	21	29	109	73	63	18	14
Felicia 2 barrio, Santa Isabel Municipio	3,230	33.0	289	738	134	120	525	550	311	118	138
Flamenco barrio, Culebra Municipio	1,048	35.5	60	212	52	51	139	150	162	75	47
Florencio barrio, Fajardo Municipio	4,145	32.9	269	1,022	173	175	622	838	391	122	150
Florida zona urbana, Florida Municipio	4,711	38.9	281	845	217	258	543	585	589	346	293
Florida barrio, San Lorenzo Municipio	5,293	36.5	296	1,017	228	257	766	669	727	376	316
Florida barrio, Vieques Municipio	3,821	34.5	333	727	189	219	470	406	492	192	210
Florida Adentro barrio, Florida Municipio	12,680	35.2	801	2,526	591	696	1,692	1,736	1,517	801	715
Florida Afuera barrio, Barceloneta Municipio	16,061	35.1	1,061	3,050	675	738	2,488	2,185	1,815	880	995
Fraile barrio, Culebra Municipio	42	50.3	1	4	0	3	3	3	13	5	5
Frailes barrio, Guaynabo Municipio	32,050	39.3	1,772	5,322	1,181	1,516	4,398	4,411	4,538	2,019	1,654
Frailes barrio, Yauco Municipio	321	34.6	13	77	14	16	42	48	43	19	15
Fránquez comunidad, Morovis Municipio	1,948	34.9	143	349	92	128	264	202	283	125	107
Fránquez barrio, Morovis Municipio	4,583	34.1	316	876	234	292	629	539	639	297	240
Frontón barrio, Ciales Municipio	2,228	37.4	114	468	95	115	257	282	340	139	128
Fuig comunidad, Guánica Municipio	1,110	38.7	65	184	51	55	129	147	124	55	103
Furnias barrio, Las Marías Municipio	1,474	35.5	100	260	74	86	201	188	173	96	92
Galateo comunidad, Toa Alta Municipio	2,585	32.9	185	529	133	165	342	344	338	144	132
Galateo barrio, Toa Alta Municipio	5,917	33.4	413	1,245	276	370	785	796	816	311	262
Galateo Alto barrio, Isabela Municipio	1,314	35.9	78	264	58	65	175	168	180	83	90
Galateo Bajo barrio, Isabela Municipio	1,961	37.4	124	354	72	88	271	300	250	117	135
Garrochales barrio, Arecibo Municipio	2,433	36.6	140	444	156	131	283	325	304	141	138
Garrochales comunidad, Barceloneta Municipio	1,086	43.7	49	174	41	58	107	142	152	80	80
Garrochales barrio, Barceloneta Municipio	4,542	37.1	232	927	236	217	523	721	548	230	242
Garzas barrio, Adjuntas Municipio	1,337	33.1	81	286	67	84	176	182	189	74	70
Gato barrio, Orocovis Municipio	2,072	34.3	128	384	146	127	265	272	330	98	102
G. L. García comunidad, Cayey Municipio	1,751	37.6	108	290	84	89	246	225	233	109	127
Gobernador Piñero barrio, San Juan Municipio	44,006	39.3	2,680	6,813	1,802	2,573	5,932	5,186	5,687	2,895	2,501
Guacio barrio, San Sebastián Municipio	640	36.4	32	125	26	38	87	67	102	42	44
Guadiana barrio, Naranjito Municipio	3,978	35.5	238	722	190	245	570	490	467	266	238
Guajataca barrio, Quebradillas Municipio	1,611	35.3	82	317	91	78	230	212	207	104	106
Guajataca barrio, San Sebastián Municipio	603	40.8	33	82	26	30	78	87	91	35	43
Guamá barrio, San Germán Municipio	2,126	39.3	160	350	84	94	283	219	243	115	137
Guamaní barrio, Guayama Municipio	1,455	41.9	67	248	59	75	162	168	235	118	128
Guanábano barrio, Aguada Municipio	749	44.6	36	83	37	65	89	70	145	61	40
Guanajibo barrio, Cabo Rojo Municipio	4,905	37.2	309	915	183	202	641	827	601	282	329
Guanajibo barrio, Hormigueros Municipio	5,959	46.6	280	848	194	249	633	669	682	355	441
Guanajibo barrio, Mayagüez Municipio	6,029	45.2	280	861	231	288	703	643	640	413	491
Guánica zona urbana, Guánica Municipio	7,254	40.4	415	1,249	315	355	894	748	761	496	564
Guánica barrio-pueblo, Guánica Municipio	3,514	38.7	235	626	158	170	445	361	358	236	261
Guaniquilla barrio, Aguada Municipio	2,663	40.4	115	536	104	100	314	339	400	179	158
Guaonico barrio, Utuado Municipio	538	40.4	29	109	18	24	54	67	73	40	35
Guaraguao barrio, Guaynabo Municipio	4,178	38.7	225	726	184	220	544	540	616	257	257
Guaraguao barrio, Ponce Municipio	1,117	35.1	80	210	56	85	126	139	160	68	56
Guaraguao Abajo barrio, Bayamón Municipio	8,123	35.3	447	1,551	413	502	1,119	1,069	1,370	463	400
Guaraguao Arriba barrio, Bayamón Municipio	1,832	35.2	118	334	92	110	259	230	260	102	124
Guardarraya barrio, Patillas Municipio	1,603	44.4	85	250	79	81	131	189	227	111	143
Guásimas barrio, Arroyo Municipio	4,030	38.3	256	717	159	190	532	488	424	275	312
Guatemala barrio, San Sebastián Municipio	2,512	45.1	115	386	106	99	267	279	340	187	217
Guavate barrio, Cayey Municipio	1,870	39.7	103	316	93	124	193	271	238	136	156
Guayabal comunidad, Juana Díaz Municipio	2,036	39.5	123	350	96	126	223	229	301	112	127
Guayabal barrio, Juana Díaz Municipio	5,835	34.3	374	1,204	310	338	740	739	785	306	301
Guayabo barrio, Aguada Municipio	3,273	38.3	158	635	132	177	398	414	497	243	208
Guayabo Dulce barrio, Adjuntas Municipio	140	36.5	10	22	8	4	24	14	16	12	10
Guayabos barrio, Isabela Municipio	1,475	39.6	84	271	55	77	175	196	225	98	90
Guayabota barrio, Yabucoa Municipio	3,124	37.8	192	549	146	176	402	389	523	214	174
Guayacán barrio, Ceiba Municipio	2	53.5	0	0	0	0	0	0	1	1	0
Guayama zona urbana, Guayama Municipio	22,691	35.3	1,541	4,656	904	1,230	2,949	2,739	2,859	1,309	1,263
Guayama barrio-pueblo, Guayama Municipio	16,891	35.0	1,233	3,425	673	916	2,190	1,896	2,058	956	971
Guayanilla zona urbana, Guayanilla Municipio	3,949	43.6	204	644	131	176	437	431	441	261	289
Guayanilla barrio-pueblo, Guayanilla Municipio	3,757	43.7	193	601	129	171	413	412	419	247	278
Guaynabo zona urbana, Guaynabo Municipio	75,443	39.8	3,840	12,114	2,959	3,742	10,153	10,314	11,052	4,807	4,186

Table 2.
Age and Sex: 2010—Con.

[For information on confidentiality protection, nonsampling error, and definitions, see Selected Appendixes at <www.census.gov/prod/cen2010/cph-1-a.pdf>]

Age—Con			Age and sex						Percent of total population		
			All ages		18 years and over		65 years and over				Puerto Rico Municipio Municipio Subdivision and Place Subbarrio
65 to 74 years	75 to 84 years	85 years and over	Female	Males per 100 females	Total	Female	Total	Female	Under 18 years	65 years and over	
											MUNICIPIO SUBDIVISION AND PLACE—Con.
1,368	905	343	7,350	86.5	10,192	5,588	2,616	1,503	25.7	19.1	Fajardo barrio-pueblo, Fajardo Municipio
33	13	3	232	94.4	342	180	49	22	24.2	10.9	Farallón barrio, Cayey Municipio
25	9	4	271	95.6	365	185	38	20	31.1	7.2	Felicia 1 barrio, Santa Isabel Municipio
201	80	26	1,682	92.0	2,203	1,172	307	161	31.8	9.5	Felicia 2 barrio, Santa Isabel Municipio
72	18	10	513	104.3	776	376	100	48	26.0	9.5	Flamenco barrio, Culebra Municipio
259	85	39	2,190	89.3	2,854	1,529	383	202	31.1	9.2	Florencio barrio, Fajardo Municipio
468	216	70	2,464	91.2	3,585	1,926	754	425	23.9	16.0	Florida zona urbana, Florida Municipio
424	163	54	2,746	92.8	3,980	2,094	641	328	24.8	12.1	Florida barrio, San Lorenzo Municipio
355	168	60	1,936	97.4	2,761	1,441	583	330	27.7	15.3	Florida barrio, Vieques Municipio
993	466	146	6,592	92.4	9,353	4,930	1,605	870	26.2	12.7	Florida Adentro barrio, Florida Municipio
1,280	661	233	8,337	92.6	11,950	6,312	2,174	1,167	25.6	13.5	Florida Afuera barrio, Barceloneta Municipio
1	3	1	19	121.1	37	16	5	3	11.9	11.9	Fraile barrio, Culebra Municipio
2,609	1,948	682	17,333	84.9	24,956	13,888	5,239	3,165	22.1	16.3	Frailes barrio, Guaynabo Municipio
21	10	3	150	114.0	231	115	34	15	28.0	10.6	Frailes barrio, Yauco Municipio
132	84	39	971	100.6	1,456	737	255	128	25.3	13.1	Fránquez comunidad, Morovis Municipio
288	163	70	2,275	101.5	3,391	1,710	521	270	26.0	11.4	Fránquez barrio, Morovis Municipio
161	88	41	1,095	103.5	1,646	810	290	133	26.1	13.0	Frontón barrio, Ciales Municipio
122	55	20	552	101.1	861	433	197	107	22.4	17.7	Fuig comunidad, Guánica Municipio
128	52	24	769	91.7	1,114	586	204	97	24.4	13.8	Furnias barrio, Las Marías Municipio
165	78	30	1,329	94.5	1,871	952	273	145	27.6	10.6	Galateo comunidad, Toa Alta Municipio
386	199	58	3,022	95.8	4,259	2,192	643	343	28.0	10.9	Galateo barrio, Toa Alta Municipio
93	42	18	652	101.5	972	483	153	86	26.0	11.6	Galateo Alto barrio, Isabela Municipio
172	56	22	996	96.9	1,483	771	250	123	24.4	12.7	Galateo Bajo barrio, Isabela Municipio
211	119	41	1,204	102.1	1,849	934	371	202	24.0	15.2	Garrochales barrio, Arecibo Municipio
125	52	26	558	94.6	863	441	203	110	20.5	18.7	Garrochales comunidad, Barceloneta Municipio
389	199	78	2,345	93.7	3,383	1,780	666	362	25.5	14.7	Garrochales barrio, Barceloneta Municipio
66	39	23	673	98.7	970	492	128	59	27.4	9.6	Garzas barrio, Adjuntas Municipio
128	67	25	1,035	100.2	1,560	795	220	127	24.7	10.6	Gato barrio, Orocovis Municipio
128	83	29	891	96.5	1,353	684	240	124	22.7	13.7	G. L. García comunidad, Cayey Municipio
3,312	3,036	1,589	23,869	84.4	34,513	19,287	7,937	4,918	21.6	18.0	Gobernador Piñero barrio, San Juan Municipio
47	19	11	311	105.8	483	228	77	34	24.5	12.0	Guacio barrio, San Sebastián Municipio
308	156	88	2,020	96.9	3,018	1,564	552	291	24.1	13.9	Guadiana barrio, Naranjito Municipio
113	45	26	803	100.6	1,212	594	184	93	24.8	11.4	Guajataca barrio, Quebradillas Municipio
41	39	18	300	101.0	488	257	98	63	19.1	16.3	Guajataca barrio, San Sebastián Municipio
275	122	44	1,109	91.7	1,616	860	441	232	24.0	20.7	Guamá barrio, San Germán Municipio
131	49	15	712	104.4	1,140	561	195	92	21.6	13.4	Guamaní barrio, Guayama Municipio
90	24	9	378	98.1	630	320	123	61	15.9	16.4	Guanábano barrio, Aguada Municipio
391	171	54	2,544	92.8	3,681	1,925	616	328	25.0	12.6	Guanajibo barrio, Cabo Rojo Municipio
849	548	211	3,224	84.8	4,831	2,664	1,608	956	18.9	27.0	Guanajibo barrio, Hormigueros Municipio
837	494	148	3,297	82.9	4,888	2,726	1,479	874	18.9	24.5	Guanajibo barrio, Mayagüez Municipio
858	440	159	3,808	90.5	5,590	2,984	1,457	802	22.9	20.1	Guánica zona urbana, Guánica Municipio
381	205	78	1,875	87.4	2,653	1,446	664	384	24.5	18.9	Guánica barrio-pueblo, Guánica Municipio
243	146	29	1,422	87.3	2,012	1,081	418	235	24.4	15.7	Guaniquilla barrio, Aguada Municipio
61	22	6	274	96.4	400	205	89	44	25.7	16.5	Guaonico barrio, Utuado Municipio
381	171	57	2,103	98.7	3,227	1,629	609	325	22.8	14.6	Guaraguao barrio, Guaynabo Municipio
75	45	17	541	106.5	827	400	137	69	26.0	12.3	Guaraguao barrio, Ponce Municipio
503	213	73	4,169	94.8	6,125	3,211	789	424	24.6	9.7	Guaraguao Abajo barrio, Bayamón Municipio
143	46	14	859	113.3	1,380	647	203	92	24.7	11.1	Guaraguao Arriba barrio, Bayamón Municipio
163	102	42	794	101.9	1,268	654	307	174	20.9	19.2	Guardarraya barrio, Patillas Municipio
459	157	61	2,194	83.7	3,057	1,688	677	387	24.1	16.8	Guásimas barrio, Arroyo Municipio
281	174	61	1,312	91.5	2,011	1,084	516	295	19.9	20.5	Guatemala barrio, San Sebastián Municipio
178	42	20	935	100.0	1,451	731	240	104	22.4	12.8	Guavate barrio, Cayey Municipio
191	114	44	1,067	90.8	1,563	811	349	189	23.2	17.1	Guayabal comunidad, Juana Díaz Municipio
425	228	85	2,989	95.2	4,257	2,181	738	400	27.0	12.6	Guayabal barrio, Juana Díaz Municipio
240	140	31	1,691	93.6	2,480	1,307	411	230	24.2	12.6	Guayabo barrio, Aguada Municipio
13	6	1	59	137.3	108	48	20	8	22.9	14.3	Guayabo Dulce barrio, Adjuntas Municipio
126	64	14	739	99.6	1,120	561	204	111	24.1	13.8	Guayabos barrio, Isabela Municipio
195	103	61	1,521	105.4	2,383	1,191	359	200	23.7	11.5	Guayabota barrio, Yabucoa Municipio
0	0	0	1	100.0	2	1	0	0	0.0	0.0	Guayacán barrio, Ceiba Municipio
1,824	1,049	368	12,259	85.1	16,494	9,210	3,241	1,892	27.3	14.3	Guayama zona urbana, Guayama Municipio
1,388	870	315	9,159	84.4	12,233	6,843	2,573	1,524	27.6	15.2	Guayama barrio-pueblo, Guayama Municipio
546	287	102	2,139	84.6	3,101	1,702	935	543	21.5	23.7	Guayanilla zona urbana, Guayanilla Municipio
528	269	97	2,027	85.3	2,963	1,621	894	519	21.1	23.8	Guayanilla barrio-pueblo, Guayanilla Municipio
6,266	4,352	1,658	40,065	88.3	59,489	32,272	12,276	7,405	21.1	16.3	Guaynabo zona urbana, Guaynabo Municipio

Table 2.
Age and Sex: 2010—Con.

[For information on confidentiality protection, nonsampling error, and definitions, see Selected Appendixes at <www.census.gov/prod/cen2010/cph-1-a.pdf>]

Puerto Rico Municipio Municipio Subdivision and Place Subbarrio	Total population	Median age	Age: Under 5 years	5 to 17 years	18 to 20 years	21 to 24 years	25 to 34 years	35 to 44 years	45 to 54 years	55 to 59 years	60 to 64 years
MUNICIPIO SUBDIVISION AND PLACE—Con.											
Guaynabo barrio-pueblo, Guaynabo Municipio	4,008	34.6	277	636	171	206	742	546	544	216	162
Guayo barrio, Adjuntas Municipio	853	44.0	58	111	40	46	95	87	134	59	77
Guerrero barrio, Aguadilla Municipio	3,406	35.5	154	493	156	202	662	564	450	175	184
Guerrero barrio, Isabela Municipio	3,552	40.1	212	573	157	170	436	467	445	223	238
Guilarte barrio, Adjuntas Municipio	1,176	34.7	73	258	56	51	154	148	144	82	61
Gurabo zona urbana, Gurabo Municipio	7,609	38.1	473	1,334	362	438	958	856	1,037	487	467
Gurabo barrio-pueblo, Gurabo Municipio	1,509	42.1	90	242	73	76	173	154	194	99	90
Gurabo Abajo barrio, Juncos Municipio	4,857	33.2	375	917	210	249	824	704	654	234	207
Gurabo Arriba barrio, Juncos Municipio	569	38.9	21	109	29	31	64	86	60	31	39
Guzmán Abajo barrio, Río Grande Municipio	7,367	37.6	419	1,369	340	418	886	1,001	936	475	485
Guzmán Arriba barrio, Río Grande Municipio	1,116	39.5	44	202	50	53	118	201	135	66	103
Hacienda San Jose comunidad, Caguas Municipio	3,531	34.1	289	945	136	119	366	938	482	90	77
Hatillo barrio, Añasco Municipio	1,269	39.4	56	222	60	58	156	186	140	81	123
Hatillo zona urbana, Hatillo Municipio	4,439	41.6	235	713	222	242	516	490	620	297	299
Hatillo barrio, Hatillo Municipio	3,806	34.2	301	708	153	193	600	570	444	206	188
Hatillo barrio-pueblo, Hatillo Municipio	3,117	39.6	177	556	152	157	370	346	403	196	192
Hato barrio, San Lorenzo Municipio	6,945	35.7	438	1,370	317	393	880	978	993	366	325
Hato Abajo barrio, Arecibo Municipio	19,699	41.6	966	3,133	924	1,036	2,245	2,359	2,417	1,300	1,452
Hato Arriba barrio, Arecibo Municipio	8,495	39.8	447	1,415	383	400	1,059	1,142	1,193	479	567
Hato Arriba comunidad, San Sebastián Municipio	676	42.0	43	116	21	34	80	60	105	51	49
Hato Arriba barrio, San Sebastián Municipio	1,980	41.2	111	332	72	98	245	211	308	146	123
Hato Candal comunidad, Río Grande Municipio	2,055	38.5	110	382	91	129	238	274	243	144	148
Hato Nuevo barrio, Guaynabo Municipio	4,114	38.3	246	749	181	192	505	598	563	292	217
Hato Nuevo barrio, Gurabo Municipio	9,345	32.8	682	1,961	371	441	1,624	1,443	1,130	445	397
Hato Puerco barrio, Canóvanas Municipio	7,379	37.7	442	1,351	314	401	922	949	1,015	466	488
Hato Puerco Abajo barrio, Villalba Municipio	1,764	30.5	129	415	131	108	190	240	230	77	78
Hato Puerco Arriba barrio, Villalba Municipio	7,728	33.9	490	1,517	473	493	995	846	1,073	511	451
Hato Rey Central barrio, San Juan Municipio	16,640	42.9	711	2,197	752	997	2,151	1,988	2,390	1,169	1,091
Hato Rey Norte barrio, San Juan Municipio	16,378	38.0	1,054	2,493	695	1,027	2,343	1,839	1,956	1,005	872
Hato Rey Sur barrio, San Juan Municipio	10,738	35.1	287	772	1,085	1,340	1,878	1,211	1,245	587	593
Hato Tejas barrio, Bayamón Municipio	41,851	39.1	2,222	6,829	1,893	2,300	5,673	5,025	5,557	2,829	2,659
Hato Viejo barrio, Arecibo Municipio	2,045	40.3	119	359	88	102	226	252	273	141	138
Hato Viejo barrio, Ciales Municipio	2,442	39.1	143	400	134	160	286	269	373	148	149
Hayales barrio, Coamo Municipio	1,221	38.2	78	215	64	76	138	152	196	69	76
Helechal barrio, Barranquitas Municipio	4,073	33.6	277	828	220	280	496	469	633	212	211
Herreras barrio, Río Grande Municipio	782	40.1	28	172	35	34	84	91	101	31	66
Higuillar barrio, Dorado Municipio	25,785	36.4	1,782	5,063	1,048	1,116	3,353	3,896	3,318	1,562	1,592
Hoconuco Alto barrio, San Germán Municipio	572	38.6	46	82	25	27	78	72	73	41	34
Hoconuco Bajo barrio, San Germán Municipio	1,906	38.0	104	305	107	122	258	275	240	139	121
Honduras barrio, Barranquitas Municipio	1,823	35.7	107	355	78	122	239	184	284	121	89
Honduras barrio, Cidra Municipio	1,705	34.9	111	314	82	107	241	224	248	107	86
Hormigueros zona urbana, Hormigueros Municipio	12,443	43.1	606	1,965	449	541	1,461	1,521	1,450	753	931
Hormigueros barrio, Hormigueros Municipio	4,358	40.6	208	756	132	166	561	605	509	262	338
Hormigueros barrio-pueblo, Hormigueros Municipio	1,204	40.1	55	217	49	53	133	165	148	66	85
Hoya Mala barrio, San Sebastián Municipio	3,594	38.8	232	625	137	176	457	418	493	227	248
H. Rivera Colón comunidad, Toa Alta Municipio	2,456	34.7	156	507	105	145	325	297	341	103	120
Húcares barrio, Naguabo Municipio	2,918	31.4	260	651	133	129	456	403	295	170	134
Humacao zona urbana, Humacao Municipio	18,629	38.6	1,098	3,205	898	988	2,316	2,190	2,242	1,201	1,250
Humacao barrio-pueblo, Humacao Municipio	3,862	41.9	212	621	177	199	425	412	416	240	270
Humatas barrio, Añasco Municipio	756	31.5	65	172	30	42	106	88	113	44	33
Imbéry comunidad, Barceloneta Municipio	3,899	32.8	285	872	170	179	616	541	406	172	207
Indiera Alta barrio, Maricao Municipio	1,369	36.7	78	268	51	81	177	179	191	90	83
Indiera Baja barrio, Maricao Municipio	518	28.9	41	122	28	30	76	76	71	23	21
Indiera Fría barrio, Maricao Municipio	449	35.9	23	108	14	26	49	61	59	25	28
Indios comunidad, Guayanilla Municipio	1,484	38.9	80	274	73	79	175	163	200	117	112
Indios barrio, Guayanilla Municipio	2,647	33.1	204	514	110	147	434	310	348	149	146
Ingenio comunidad, Toa Baja Municipio	5,354	34.3	374	1,093	258	307	694	645	693	337	289
Isabela zona urbana, Isabela Municipio	11,255	40.0	578	1,937	510	550	1,325	1,432	1,482	679	777
Isabela barrio-pueblo, Isabela Municipio	7,826	40.5	396	1,350	370	396	898	924	1,024	451	552
Isabel II barrio-pueblo, Vieques Municipio	1,207	39.6	78	225	47	71	108	159	150	70	72

Table 2.
Age and Sex: 2010—Con.

[For information on confidentiality protection, nonsampling error, and definitions, see Selected Appendixes at <www.census.gov/prod/cen2010/cph-1-a.pdf>]

Age—Con			Age and sex						Percent of total population		
			All ages		18 years and over		65 years and over				Puerto Rico Municipio Municipio Subdivision and Place Subbarrio
65 to 74 years	75 to 84 years	85 years and over	Female	Males per 100 females	Total	Female	Total	Female	Under 18 years	65 years and over	
											MUNICIPIO SUBDIVISION AND PLACE—Con.
286	145	77	2,225	80.1	3,095	1,772	508	309	22.8	12.7	Guaynabo barrio-pueblo, Guaynabo Municipio
72	54	20	433	97.0	684	344	146	77	19.8	17.1	Guayo barrio, Adjuntas Municipio
239	94	33	1,355	151.4	2,759	1,046	366	187	19.0	10.7	Guerrero barrio, Aguadilla Municipio
365	174	92	1,815	95.7	2,767	1,439	631	358	22.1	17.8	Guerrero barrio, Isabela Municipio
85	50	14	594	98.0	845	430	149	73	28.1	12.7	Guilarte barrio, Adjuntas Municipio
711	334	152	4,085	86.3	5,802	3,182	1,197	689	23.7	15.7	Gurabo zona urbana, Gurabo Municipio
171	107	40	750	101.2	1,177	598	318	169	22.0	21.1	Gurabo barrio-pueblo, Gurabo Municipio
323	120	40	2,475	96.2	3,565	1,838	483	245	26.6	9.9	Gurabo Abajo barrio, Juncos Municipio
40	44	15	301	89.0	439	225	99	55	22.8	17.4	Gurabo Arriba barrio, Juncos Municipio
662	275	101	3,804	93.7	5,579	2,957	1,038	556	24.3	14.1	Guzmán Abajo barrio, Río Grande Municipio
88	43	13	541	106.3	870	432	144	62	22.0	12.9	Guzmán Arriba barrio, Río Grande Municipio
52	24	13	1,777	98.7	2,297	1,170	89	46	34.9	2.5	Hacienda San Jose comunidad, Caguas Municipio
112	57	18	669	89.7	991	530	187	99	21.9	14.7	Hatillo barrio, Añasco Municipio
470	258	77	2,384	86.2	3,491	1,925	805	476	21.4	18.1	Hatillo zona urbana, Hatillo Municipio
262	121	60	2,034	87.1	2,797	1,544	443	260	26.5	11.6	Hatillo barrio, Hatillo Municipio
334	188	46	1,675	86.1	2,384	1,323	568	327	23.5	18.2	Hatillo barrio-pueblo, Hatillo Municipio
513	268	104	3,620	91.9	5,137	2,725	885	485	26.0	12.7	Hato barrio, San Lorenzo Municipio
2,248	1,225	394	10,612	85.6	15,600	8,622	3,867	2,253	20.8	19.6	Hato Abajo barrio, Arecibo Municipio
810	456	144	4,411	92.6	6,633	3,486	1,410	773	21.9	16.6	Hato Arriba barrio, Arecibo Municipio
70	37	10	356	89.9	517	263	117	53	23.5	17.3	Hato Arriba comunidad, San Sebastián Municipio
205	100	29	1,010	96.0	1,537	784	334	163	22.4	16.9	Hato Arriba barrio, San Sebastián Municipio
196	79	21	1,064	93.1	1,563	832	296	159	23.9	14.4	Hato Candal comunidad, Río Grande Municipio
335	176	60	2,080	97.8	3,119	1,600	571	296	24.2	13.9	Hato Nuevo barrio, Guaynabo Municipio
544	236	71	4,916	90.1	6,702	3,564	851	457	28.3	9.1	Hato Nuevo barrio, Gurabo Municipio
598	319	114	3,674	100.8	5,586	2,796	1,031	497	24.3	14.0	Hato Puerco barrio, Canóvanas Municipio
96	53	17	877	101.1	1,220	610	166	83	30.8	9.4	Hato Puerco Abajo barrio, Villalba Municipio
514	265	100	3,833	101.6	5,721	2,884	879	470	26.0	11.4	Hato Puerco Arriba barrio, Villalba Municipio
1,686	1,012	496	8,827	88.5	13,732	7,345	3,194	1,916	17.5	19.2	Hato Rey Central barrio, San Juan Municipio
1,365	1,107	622	9,281	76.5	12,831	7,526	3,094	2,047	21.7	18.9	Hato Rey Norte barrio, San Juan Municipio
769	646	325	5,791	85.4	9,679	5,290	1,740	1,073	9.9	16.2	Hato Rey Sur barrio, San Juan Municipio
3,893	2,223	748	22,357	87.2	32,800	17,976	6,864	4,000	21.6	16.4	Hato Tejas barrio, Bayamón Municipio
207	105	35	1,043	96.1	1,567	800	347	179	23.4	17.0	Hato Viejo barrio, Arecibo Municipio
232	107	41	1,270	92.3	1,899	994	380	205	22.2	15.6	Hato Viejo barrio, Ciales Municipio
95	41	21	617	97.9	928	469	157	76	24.0	12.9	Hayales barrio, Coamo Municipio
281	126	40	2,095	94.4	2,968	1,544	447	253	27.1	11.0	Helechal barrio, Barranquitas Municipio
82	48	10	429	82.3	582	332	140	79	25.6	17.9	Herreras barrio, Río Grande Municipio
1,923	833	299	13,393	92.5	18,940	10,029	3,055	1,684	26.5	11.8	Higuillar barrio, Dorado Municipio
59	20	15	274	108.8	444	219	94	46	22.4	16.4	Hoconuco Alto barrio, San Germán Municipio
136	66	33	981	94.3	1,497	782	235	129	21.5	12.3	Hoconuco Bajo barrio, San Germán Municipio
133	74	37	954	91.1	1,361	735	244	146	25.3	13.4	Honduras barrio, Barranquitas Municipio
111	51	23	875	94.9	1,280	648	185	96	24.9	10.9	Honduras barrio, Cidra Municipio
1,533	877	356	6,667	86.6	9,872	5,401	2,766	1,616	20.7	22.2	Hormigueros zona urbana, Hormigueros Municipio
506	241	74	2,312	88.5	3,394	1,865	821	478	22.1	18.8	Hormigueros barrio, Hormigueros Municipio
98	92	43	686	75.5	932	547	233	138	22.6	19.4	Hormigueros barrio-pueblo, Hormigueros Municipio
349	163	69	1,794	100.3	2,737	1,379	581	281	23.8	16.2	Hoya Mala barrio, San Sebastián Municipio
210	114	33	1,272	93.1	1,793	935	357	202	27.0	14.5	H. Rivera Colón comunidad, Toa Alta Municipio
179	83	25	1,549	88.4	2,007	1,112	287	152	31.2	9.8	Húcares barrio, Naguabo Municipio
1,855	1,056	330	10,077	84.9	14,326	7,924	3,241	1,932	23.1	17.4	Humacao zona urbana, Humacao Municipio
463	316	111	2,114	82.7	3,029	1,693	890	557	21.6	23.0	Humacao barrio-pueblo, Humacao Municipio
48	12	3	382	97.9	519	270	63	35	31.3	8.3	Humatas barrio, Añasco Municipio
264	137	50	2,090	86.6	2,742	1,523	451	243	29.7	11.6	Imbéry comunidad, Barceloneta Municipio
111	36	24	664	106.2	1,023	511	171	88	25.3	12.5	Indiera Alta barrio, Maricao Municipio
18	11	1	258	100.8	355	167	30	12	31.5	5.8	Indiera Baja barrio, Maricao Municipio
35	18	3	236	90.3	318	164	56	28	29.2	12.5	Indiera Fría barrio, Maricao Municipio
138	57	16	759	95.5	1,130	587	211	105	23.9	14.2	Indios comunidad, Guayanilla Municipio
177	85	23	1,378	92.1	1,929	1,022	285	150	27.1	10.8	Indios barrio, Guayanilla Municipio
411	195	58	2,776	92.9	3,887	2,055	664	340	27.4	12.4	Ingenio comunidad, Toa Baja Municipio
1,131	642	212	5,953	89.1	8,740	4,708	1,985	1,145	22.3	17.6	Isabela zona urbana, Isabela Municipio
821	480	164	4,141	89.0	6,080	3,284	1,465	840	22.3	18.7	Isabela barrio-pueblo, Isabela Municipio
121	77	29	635	90.1	904	497	227	138	25.1	18.8	Isabel II barrio-pueblo, Vieques Municipio

Table 2.
Age and Sex: 2010—Con.

[For information on confidentiality protection, nonsampling error, and definitions, see Selected Appendixes at <www.census.gov/prod/cen2010/cph-1-a.pdf>]

Puerto Rico Municipio Municipio Subdivision and Place Subbarrio	Total population	Median age	Age: Under 5 years	5 to 17 years	18 to 20 years	21 to 24 years	25 to 34 years	35 to 44 years	45 to 54 years	55 to 59 years	60 to 64 years
MUNICIPIO SUBDIVISION AND PLACE—Con.											
Isla de Mona e Islote Monito barrio, Mayagüez Municipio	5	45.5	0	0	0	0	0	2	3	0	0
Islote barrio, Arecibo Municipio	5,665	38.8	287	1,031	232	275	720	778	728	334	378
Jacaboa barrio, Patillas Municipio	1,278	34.6	79	255	70	76	165	165	157	70	70
Jacaguas barrio, Juana Díaz Municipio	3,957	37.3	235	724	202	252	475	443	602	233	270
Jácana barrio, Yauco Municipio	1,690	37.8	111	283	71	83	232	224	201	111	113
Jácanas barrio, Yabucoa Municipio	3,246	39.2	165	598	128	190	393	413	509	222	216
Jagual barrio, Patillas Municipio	363	43.8	17	51	23	25	33	39	60	28	22
Jagual comunidad, San Lorenzo Municipio	1,062	36.0	64	184	55	62	155	145	150	62	41
Jagual barrio, San Lorenzo Municipio	4,042	36.6	242	768	205	231	505	577	567	253	205
Jagua Pasto barrio, Guayanilla Municipio	108	39.0	5	20	7	8	8	14	21	5	9
Jaguar barrio, Gurabo Municipio	735	40.5	42	126	31	39	86	89	88	46	45
Jaguas barrio, Ciales Municipio	4,545	33.1	334	919	231	277	579	508	625	244	249
Jaguas barrio, Guayanilla Municipio	1,413	30.6	104	277	89	126	196	189	193	81	60
Jaguas barrio, Gurabo Municipio	2,083	40.6	110	352	91	117	240	257	290	111	136
Jaguas barrio, Peñuelas Municipio	2,211	35.8	128	506	91	102	257	336	252	126	148
Jagüey barrio, Aguada Municipio	1,995	38.1	115	350	80	108	255	287	316	113	130
Jagüey barrio, Rincón Municipio	702	38.5	43	109	36	31	102	97	83	41	45
Jagüeyes barrio, Aguas Buenas Municipio	1,976	38.5	91	345	95	125	262	222	338	132	121
Jaguitas barrio, Hormigueros Municipio	1,384	40.3	62	220	64	70	185	171	170	75	106
Jájome Alto barrio, Cayey Municipio	641	37.3	32	126	37	23	80	88	81	52	39
Jájome Bajo barrio, Cayey Municipio	519	35.8	17	126	26	24	61	71	72	33	31
Jauca barrio, Jayuya Municipio	116	42.0	3	19	13	6	13	11	23	8	4
Jauca comunidad, Santa Isabel Municipio	1,529	38.6	99	288	66	64	181	189	193	98	117
Jauca 1 barrio, Santa Isabel Municipio	2,177	39.1	131	412	98	96	245	268	276	129	169
Jauca 2 barrio, Santa Isabel Municipio	4,554	31.7	334	1,189	210	163	625	845	521	194	165
Jayuya zona urbana, Jayuya Municipio	2,759	37.5	182	455	142	146	390	300	350	173	174
Jayuya barrio-pueblo, Jayuya Municipio	1,222	40.2	93	174	57	71	163	123	163	70	73
Jayuya Abajo barrio, Jayuya Municipio	3,367	32.0	236	716	176	204	484	413	453	193	173
Jiménez barrio, Río Grande Municipio	2,925	41.4	132	479	137	148	313	400	373	188	229
Jobos comunidad, Guayama Municipio	2,479	39.0	145	436	115	137	281	312	326	178	177
Jobos barrio, Guayama Municipio	8,286	32.9	432	1,256	328	599	1,899	1,276	968	405	372
Jobos barrio, Isabela Municipio	3,446	40.0	185	589	133	171	439	413	467	216	247
Juana Díaz zona urbana, Juana Díaz Municipio	7,916	40.5	473	1,421	312	405	881	851	997	461	544
Juana Díaz barrio-pueblo, Juana Díaz Municipio	3,977	40.7	251	737	148	203	428	393	435	204	254
Juan Alonso barrio, Mayagüez Municipio	1,158	46.1	64	131	49	58	130	132	136	100	94
Juan Asencio barrio, Aguas Buenas Municipio	2,819	34.0	187	526	139	159	426	324	435	172	136
Juan González barrio, Adjuntas Municipio	865	34.7	62	180	54	42	100	112	115	57	47
Juan Martín barrio, Luquillo Municipio	874	39.3	59	151	36	53	92	117	119	29	61
Juan Martín barrio, Yabucoa Municipio	3,891	34.9	278	760	167	201	545	540	442	231	228
Juan Sánchez barrio, Bayamón Municipio	22,951	36.7	1,160	3,494	956	1,256	4,134	3,257	3,086	1,197	899
Juncal comunidad, San Sebastián Municipio	994	38.5	56	183	38	51	126	127	123	59	64
Juncal barrio, San Sebastián Municipio	1,926	37.6	118	359	76	99	250	256	250	114	116
Juncos zona urbana, Juncos Municipio	7,564	36.8	452	1,466	341	400	945	988	977	390	398
Juncos barrio-pueblo, Juncos Municipio	2,464	40.4	138	439	96	124	291	270	265	155	133
La Alianza comunidad, Arecibo Municipio	1,947	38.8	131	346	93	103	220	264	263	113	130
La Dolores comunidad, Río Grande Municipio	3,081	40.6	170	465	154	189	373	380	421	138	200
La Fermina comunidad	2,743	40.2	135	471	123	133	327	350	376	215	186
Humacao Municipio (part)	1,686	39.3	85	288	74	79	204	249	231	133	109
Las Piedras Municipio (part)	1,057	42.0	50	183	49	54	123	101	145	82	77
La Gloria barrio, Trujillo Alto Municipio	4,665	39.7	242	782	207	254	569	575	607	314	292
Lagunas barrio, Aguada Municipio	2,810	37.2	144	462	140	187	394	370	459	208	149
Lajas zona urbana, Lajas Municipio	4,586	40.3	249	816	210	225	512	551	540	278	300
Lajas barrio, Lajas Municipio	2,694	37.8	176	485	105	115	362	367	330	146	164
Lajas barrio-pueblo, Lajas Municipio	564	43.6	28	90	23	36	59	56	64	30	35
Lajas Arriba barrio, Lajas Municipio	2,456	41.9	109	418	118	136	243	313	368	165	160
La Liga comunidad, Caguas Municipio	281	42.4	27	37	11	17	26	31	44	17	19
La Luisa comunidad, Manatí Municipio	2,590	37.4	150	462	117	123	378	276	338	180	170
Lamboglia comunidad, Patillas Municipio	1,050	39.3	67	191	47	62	114	112	166	77	63
Lapa barrio, Cayey Municipio	186	44.5	11	23	6	14	14	25	25	12	18
Lapa barrio, Salinas Municipio	9,419	34.0	588	2,001	464	498	1,263	1,145	1,204	575	570
La Parguera comunidad, Lajas Municipio	1,044	46.2	59	126	45	61	108	109	137	80	88
La Playa comunidad, Añasco Municipio	1,900	41.0	78	344	79	107	205	240	236	123	159
La Plena comunidad, Salinas Municipio	865	38.6	57	146	45	49	97	121	110	50	54
Lares zona urbana, Lares Municipio	4,917	40.5	214	879	235	257	560	568	637	296	336
Lares barrio, Lares Municipio	3,405	37.3	204	653	178	178	390	450	408	191	208
Lares barrio-pueblo, Lares Municipio	2,690	39.7	127	493	131	139	311	285	346	157	185

Table 2.
Age and Sex: 2010—Con.

[For information on confidentiality protection, nonsampling error, and definitions, see Selected Appendixes at <www.census.gov/prod/cen2010/cph-1-a.pdf>]

Age—Con			Age and sex						Percent of total population		
			All ages		18 years and over		65 years and over				
65 to 74 years	75 to 84 years	85 years and over	Female	Males per 100 females	Total	Female	Total	Female	Under 18 years	65 years and over	**Puerto Rico** **Municipio** **Municipio Subdivision and Place** **Subbarrio**
											MUNICIPIO SUBDIVISION AND PLACE—Con.
0	0	0	1	400.0	5	1	0	0	0.0	0.0	Isla de Mona e Islote Monito barrio, Mayagüez Municipio
523	267	112	2,890	96.0	4,347	2,258	902	482	23.3	15.9	Islote barrio, Arecibo Municipio
99	47	25	639	100.0	944	478	171	92	26.1	13.4	Jacaboa barrio, Patillas Municipio
343	131	47	2,030	94.9	2,998	1,572	521	282	24.2	13.2	Jacaguas barrio, Juana Díaz Municipio
161	69	31	873	93.6	1,296	670	261	146	23.3	15.4	Jácana barrio, Yauco Municipio
233	107	72	1,671	94.3	2,483	1,291	412	210	23.5	12.7	Jácanas barrio, Yabucoa Municipio
45	12	8	181	100.6	295	148	65	35	18.7	17.9	Jagual barrio, Patillas Municipio
95	38	11	524	102.7	814	412	144	75	23.4	13.6	Jagual comunidad, San Lorenzo Municipio
325	118	46	2,030	99.1	3,032	1,551	489	251	25.0	12.1	Jagual barrio, San Lorenzo Municipio
7	1	3	55	96.4	83	38	11	5	23.1	10.2	Jagua Pasto barrio, Guayanilla Municipio
91	44	8	362	103.0	567	286	143	78	22.9	19.5	Jaguar barrio, Gurabo Municipio
348	179	52	2,321	95.8	3,292	1,714	579	322	27.6	12.7	Jaguas barrio, Ciales Municipio
63	28	7	722	95.7	1,032	539	98	50	27.0	6.9	Jaguas barrio, Guayanilla Municipio
233	102	44	1,076	93.6	1,621	841	379	196	22.2	18.2	Jaguas barrio, Gurabo Municipio
169	64	32	1,131	95.5	1,577	825	265	138	28.7	12.0	Jaguas barrio, Peñuelas Municipio
154	66	21	1,032	93.3	1,530	803	241	128	23.3	12.1	Jagüey barrio, Aguada Municipio
80	27	8	346	102.9	550	276	115	58	21.7	16.4	Jagüey barrio, Rincón Municipio
154	72	19	983	101.0	1,540	769	245	124	22.1	12.4	Jagüeyes barrio, Aguas Buenas Municipio
155	69	37	724	91.2	1,102	570	261	136	20.4	18.9	Jaguitas barrio, Hormigueros Municipio
57	19	7	314	104.1	483	240	83	37	24.6	12.9	Jájome Alto barrio, Cayey Municipio
39	14	5	253	105.1	376	182	58	23	27.6	11.2	Jájome Bajo barrio, Cayey Municipio
8	4	4	56	107.1	94	44	16	9	19.0	13.8	Jauca barrio, Jayuya Municipio
145	59	30	776	97.0	1,142	581	234	131	25.3	15.3	Jauca comunidad, Santa Isabel Municipio
221	89	43	1,088	100.1	1,634	817	353	193	24.9	16.2	Jauca 1 barrio, Santa Isabel Municipio
205	82	21	2,351	93.7	3,031	1,616	308	152	33.4	6.8	Jauca 2 barrio, Santa Isabel Municipio
254	138	55	1,433	92.5	2,122	1,126	447	262	23.1	16.2	Jayuya zona urbana, Jayuya Municipio
123	78	34	630	94.0	955	498	235	137	21.8	19.2	Jayuya barrio-pueblo, Jayuya Municipio
204	86	29	1,751	92.3	2,415	1,258	319	175	28.3	9.5	Jayuya Abajo barrio, Jayuya Municipio
318	151	57	1,522	92.2	2,314	1,221	526	287	20.9	18.0	Jiménez barrio, Río Grande Municipio
238	100	34	1,261	96.6	1,898	986	372	208	23.4	15.0	Jobos comunidad, Guayama Municipio
473	208	70	3,198	159.1	6,598	2,389	751	401	20.4	9.1	Jobos barrio, Guayama Municipio
362	163	61	1,783	93.3	2,672	1,379	586	291	22.5	17.0	Jobos barrio, Isabela Municipio
869	520	182	4,301	84.1	6,022	3,349	1,571	932	23.9	19.8	Juana Díaz zona urbana, Juana Díaz Municipio
462	338	124	2,225	78.7	2,989	1,741	924	570	24.8	23.2	Juana Díaz barrio-pueblo, Juana Díaz Municipio
137	99	28	613	88.9	963	522	264	152	16.8	22.8	Juan Alonso barrio, Mayagüez Municipio
174	108	33	1,367	106.2	2,106	1,049	315	149	25.3	11.2	Juan Asencio barrio, Aguas Buenas Municipio
65	20	11	455	90.1	623	329	96	54	28.0	11.1	Juan González barrio, Adjuntas Municipio
100	51	6	435	100.9	664	329	157	83	24.0	18.0	Juan Martín barrio, Luquillo Municipio
314	138	47	2,007	93.9	2,853	1,525	499	265	26.7	12.8	Juan Martín barrio, Yabucoa Municipio
1,727	1,366	419	11,298	103.1	18,297	9,019	3,512	2,214	20.3	15.3	Juan Sánchez barrio, Bayamón Municipio
119	34	14	509	95.3	755	394	167	90	24.0	16.8	Juncal comunidad, San Sebastián Municipio
197	63	28	984	95.7	1,449	749	288	156	24.8	15.0	Juncal barrio, San Sebastián Municipio
686	364	157	4,095	84.7	5,646	3,142	1,207	720	25.4	16.0	Juncos zona urbana, Juncos Municipio
278	180	95	1,371	79.7	1,887	1,085	553	354	23.4	22.4	Juncos barrio-pueblo, Juncos Municipio
185	73	26	990	96.7	1,470	758	284	157	24.5	14.6	La Alianza comunidad, Arecibo Municipio
357	187	47	1,575	95.6	2,446	1,272	591	337	20.6	19.2	La Dolores comunidad, Río Grande Municipio
258	125	44	1,397	96.3	2,137	1,113	427	218	22.1	15.6	La Fermina comunidad
148	60	26	845	99.5	1,313	677	234	126	22.1	13.9	Humacao Municipio (part)
110	65	18	552	91.5	824	436	193	92	22.0	18.3	Las Piedras Municipio (part)
478	265	80	2,330	100.2	3,641	1,857	823	437	22.0	17.6	La Gloria barrio, Trujillo Alto Municipio
187	92	18	1,352	107.8	2,204	1,068	297	160	21.6	10.6	Lagunas barrio, Aguada Municipio
498	293	114	2,445	87.6	3,521	1,954	905	534	23.2	19.7	Lajas zona urbana, Lajas Municipio
270	131	43	1,389	94.0	2,033	1,075	444	252	24.5	16.5	Lajas barrio, Lajas Municipio
69	50	24	309	82.5	446	256	143	93	20.9	25.4	Lajas barrio-pueblo, Lajas Municipio
265	117	44	1,252	96.2	1,929	1,004	426	227	21.5	17.3	Lajas Arriba barrio, Lajas Municipio
31	17	4	144	95.1	217	108	52	30	22.8	18.5	La Liga comunidad, Caguas Municipio
255	102	39	1,335	94.0	1,978	1,045	396	205	23.6	15.3	La Luisa comunidad, Manatí Municipio
80	46	25	561	87.2	792	415	151	84	24.6	14.4	Lamboglia comunidad, Patillas Municipio
18	10	10	88	111.4	152	72	38	20	18.3	20.4	Lapa barrio, Cayey Municipio
682	297	132	4,779	97.1	6,830	3,522	1,111	590	27.5	11.8	Lapa barrio, Salinas Municipio
132	80	19	518	101.5	859	434	231	127	17.7	22.1	La Parguera comunidad, Lajas Municipio
185	105	39	981	93.7	1,478	771	329	171	22.2	17.3	La Playa comunidad, Añasco Municipio
85	35	16	410	111.0	662	317	136	71	23.5	15.7	La Plena comunidad, Salinas Municipio
514	303	118	2,629	87.0	3,824	2,098	935	575	22.2	19.0	Lares zona urbana, Lares Municipio
318	175	52	1,732	96.6	2,548	1,312	545	303	25.2	16.0	Lares barrio, Lares Municipio
265	178	73	1,465	83.6	2,070	1,158	516	321	23.0	19.2	Lares barrio-pueblo, Lares Municipio

Table 2.
Age and Sex: 2010—Con.

[For information on confidentiality protection, nonsampling error, and definitions, see Selected Appendixes at <www.census.gov/prod/cen2010/cph-1-a.pdf>]

Puerto Rico Municipio Municipio Subdivision and Place Subbarrio	Total population	Median age	Age: Under 5 years	5 to 17 years	18 to 20 years	21 to 24 years	25 to 34 years	35 to 44 years	45 to 54 years	55 to 59 years	60 to 64 years
MUNICIPIO SUBDIVISION AND PLACE—Con.											
Las Carolinas comunidad, Caguas Municipio	2,570	36.8	143	498	130	136	317	341	328	168	156
Las Croabas comunidad, Fajardo Municipio	1,053	45.3	44	142	41	48	100	144	132	63	85
Las Marías comunidad, Añasco Municipio	2,049	35.7	133	377	79	88	328	279	222	97	104
Las Marías zona urbana, Las Marías Municipio	806	37.5	47	150	36	38	114	69	108	53	64
Las Marías barrio-pueblo, Las Marías Municipio	262	39.8	21	34	12	19	32	24	27	13	22
Las Ochenta comunidad, Salinas Municipio	951	40.1	53	177	47	45	102	112	113	72	75
Las Ollas comunidad, Santa Isabel Municipio	1,557	35.5	84	311	69	87	214	205	181	85	95
Las Palmas barrio, Utuado Municipio	1,153	37.2	74	229	53	63	134	130	147	89	72
Las Piedras zona urbana, Las Piedras Municipio	5,883	34.3	427	1,096	269	323	886	695	742	357	301
Las Piedras barrio-pueblo, Las Piedras Municipio	1,500	38.5	115	250	71	95	174	152	197	105	80
La Torre barrio, Lares Municipio	1,574	37.6	77	289	80	85	208	182	243	103	90
Lavadero barrio, Hormigueros Municipio	4,305	37.7	240	805	175	208	540	663	531	249	304
La Yuca comunidad, Ponce Municipio	665	34.6	41	131	36	37	90	67	110	42	31
Leguísamo barrio, Mayagüez Municipio	2,096	38.4	123	346	82	148	259	238	323	124	123
Levittown comunidad, Toa Baja Municipio	26,960	38.4	1,463	4,368	1,139	1,426	3,858	3,433	3,212	1,631	1,918
Liborio Negrón Torres comunidad, Sabana Grande Municipio	1,112	41.8	62	196	64	51	108	129	137	62	84
Limaní barrio, Adjuntas Municipio	276	38.3	13	53	19	8	35	35	43	18	14
Limón barrio, Mayagüez Municipio	1,377	39.8	79	215	74	61	161	188	193	84	92
Limón barrio, Utuado Municipio	227	42.5	19	29	16	15	26	14	38	15	20
Limones barrio, Yabucoa Municipio	3,234	39.2	196	577	168	163	355	400	467	210	239
Lirios barrio, Juncos Municipio	5,646	32.0	401	1,309	293	267	857	902	643	253	247
Lizas barrio, Maunabo Municipio	762	39.3	40	139	47	45	79	84	113	46	45
Llanadas barrio, Isabela Municipio	2,315	37.4	129	435	119	104	288	306	334	150	125
Llano barrio, Guayanilla Municipio	773	37.2	52	138	27	44	107	91	105	61	38
Llanos barrio, Aibonito Municipio	6,840	35.6	426	1,325	342	433	856	824	997	408	375
Llanos barrio, Lajas Municipio	675	42.3	38	112	29	42	64	79	92	47	38
Llanos Costa barrio, Cabo Rojo Municipio	3,571	41.5	189	621	147	155	397	445	482	234	244
Llanos Tuna barrio, Cabo Rojo Municipio	6,183	40.8	349	986	243	299	725	826	699	402	449
Llave barrio, Vieques Municipio	18	32.0	4	1	2	0	3	2	1	2	2
Lluveras comunidad, Sabana Grande Municipio	1,733	37.6	103	353	73	75	215	233	237	105	103
Loíza zona urbana, Loíza Municipio	3,875	31.1	311	820	207	252	516	435	512	181	158
Loíza barrio-pueblo, Loíza Municipio	3,875	31.1	311	820	207	252	516	435	512	181	158
Lomas comunidad, Canóvanas Municipio	956	43.8	69	135	37	32	108	116	158	54	63
Lomas barrio, Canóvanas Municipio	5,336	40.1	332	898	223	272	651	642	765	328	373
Lomas barrio, Juana Díaz Municipio	938	39.4	70	160	34	55	95	135	128	55	52
Lomas barrio, Naranjito Municipio	3,865	36.6	228	705	207	243	490	463	559	233	228
Los Llanos comunidad, Coamo Municipio	2,118	38.3	113	391	99	129	239	236	287	148	128
Los Llanos barrio, Coamo Municipio	4,862	34.6	338	900	220	256	750	646	595	294	266
Los Panes comunidad, Caguas Municipio	267	40.2	6	48	7	24	31	36	46	18	20
Los Prados comunidad, Caguas Municipio	2,129	33.2	222	382	57	59	470	456	220	82	75
Luis Lloréns Torres comunidad, Juana Díaz Municipio	2,912	35.8	182	556	141	189	362	332	440	167	198
Luis M. Cintrón comunidad, Fajardo Municipio	2,290	37.3	154	411	110	127	272	309	251	132	156
Luquillo zona urbana, Luquillo Municipio	7,761	34.1	570	1,563	329	408	1,115	1,025	833	429	446
Luquillo barrio-pueblo, Luquillo Municipio	1,028	41.9	46	149	50	53	121	130	123	59	71
Luyando comunidad, Aguada Municipio	2,886	36.6	168	504	131	184	400	357	467	178	158
Mabú barrio, Humacao Municipio	8,045	40.6	431	1,263	348	401	1,007	1,005	1,067	565	557
Macaná barrio, Guayanilla Municipio	1,483	36.9	102	267	69	67	197	186	161	88	124
Macaná barrio, Peñuelas Municipio	803	36.3	52	126	44	51	120	90	105	57	39
Machete barrio, Guayama Municipio	3,846	29.8	280	976	179	232	552	630	492	142	121
Machos barrio, Ceiba Municipio	3,567	39.8	208	619	157	169	387	527	458	219	263
Machuchal barrio, Sabana Grande Municipio	4,773	40.0	240	812	198	252	568	623	595	281	333
Machuelo Abajo barrio, Ponce Municipio	11,855	37.1	814	2,261	546	644	1,428	1,261	1,335	696	647
Machuelo Arriba barrio, Ponce Municipio	12,412	38.2	725	2,210	561	665	1,595	1,396	1,707	901	803
Magas barrio, Guayanilla Municipio	3,436	33.1	233	805	155	184	424	507	438	142	191
Magas Arriba comunidad, Guayanilla Municipio	1,215	36.3	66	225	71	73	149	150	158	56	92
Magos barrio, San Sebastián Municipio	232	46.2	14	31	6	7	35	19	32	15	21
Maguayo barrio, Dorado Municipio	4,496	36.5	266	893	177	212	599	679	610	254	277
Maguayo comunidad, Lajas Municipio	903	39.4	60	147	35	43	106	120	113	64	66
Magueyes barrio, Corozal Municipio	363	29.7	27	99	15	16	57	46	45	15	14
Magueyes barrio, Ponce Municipio	5,947	38.7	322	1,139	229	275	659	925	724	343	407
Magueyes Urbano barrio, Ponce Municipio	1,132	44.1	52	186	37	57	100	146	115	76	113

Table 2.
Age and Sex: 2010—Con.

[For information on confidentiality protection, nonsampling error, and definitions, see Selected Appendixes at <www.census.gov/prod/cen2010/cph-1-a.pdf>]

Age—Con			Age and sex						Percent of total population		
			All ages		18 years and over		65 years and over				Puerto Rico Municipio Municipio Subdivision and Place Subbarrio
65 to 74 years	75 to 84 years	85 years and over	Female	Males per 100 females	Total	Female	Total	Female	Under 18 years	65 years and over	
											MUNICIPIO SUBDIVISION AND PLACE—Con.
214	99	40	1,313	95.7	1,929	1,001	353	195	24.9	13.7	Las Carolinas comunidad, Caguas Municipio
137	78	39	542	94.3	867	441	254	132	17.7	24.1	Las Croabas comunidad, Fajardo Municipio
205	97	40	1,058	93.7	1,539	810	342	185	24.9	16.7	Las Marías comunidad, Añasco Municipio
75	41	11	450	79.1	609	345	127	75	24.4	15.8	Las Marías zona urbana, Las Marías Municipio
32	19	7	135	94.1	207	110	58	32	21.0	22.1	Las Marías barrio-pueblo, Las Marías Municipio
97	43	15	460	106.7	721	348	155	77	24.2	16.3	Las Ochenta comunidad, Salinas Municipio
129	79	18	788	97.6	1,162	602	226	124	25.4	14.5	Las Ollas comunidad, Santa Isabel Municipio
83	60	19	601	91.8	850	448	162	89	26.3	14.1	Las Palmas barrio, Utuado Municipio
462	235	90	3,173	85.4	4,360	2,449	787	479	25.9	13.4	Las Piedras zona urbana, Las Piedras Municipio
138	89	34	804	86.6	1,135	638	261	164	24.3	17.4	Las Piedras barrio-pueblo, Las Piedras Municipio
125	70	22	782	101.3	1,208	603	217	116	23.3	13.8	La Torre barrio, Lares Municipio
389	151	50	2,260	90.5	3,260	1,745	590	310	24.3	13.7	Lavadero barrio, Hormigueros Municipio
42	30	8	343	93.9	493	256	80	44	25.9	12.0	La Yuca comunidad, Ponce Municipio
198	97	35	1,034	102.7	1,627	809	330	176	22.4	15.7	Leguísamo barrio, Mayagüez Municipio
2,702	1,352	458	14,413	87.1	21,129	11,569	4,512	2,609	21.6	16.7	Levittown comunidad, Toa Baja Municipio
134	65	20	567	96.1	854	455	219	119	23.2	19.7	Liborio Negrón Torres comunidad, Sabana Grande Municipio
21	14	3	135	104.4	210	108	38	19	23.9	13.8	Limaní barrio, Adjuntas Municipio
142	71	17	707	94.8	1,083	561	230	122	21.4	16.7	Limón barrio, Mayagüez Municipio
20	11	4	113	100.9	179	86	35	12	21.1	15.4	Limón barrio, Utuado Municipio
283	112	64	1,694	90.9	2,461	1,286	459	259	23.9	14.2	Limones barrio, Yabucoa Municipio
269	151	54	2,921	93.3	3,936	2,115	474	253	30.3	8.4	Lirios barrio, Juncos Municipio
73	36	15	370	105.9	583	279	124	62	23.5	16.3	Lizas barrio, Maunabo Municipio
195	94	36	1,157	100.1	1,751	893	325	170	24.4	14.0	Llanadas barrio, Isabela Municipio
60	35	15	388	99.2	583	296	110	52	24.6	14.2	Llano barrio, Guayanilla Municipio
492	263	99	3,562	92.0	5,089	2,668	854	472	25.6	12.5	Llanos barrio, Aibonito Municipio
84	36	14	340	98.5	525	267	134	80	22.2	19.9	Llanos barrio, Lajas Municipio
402	194	61	1,838	94.3	2,761	1,456	657	352	22.7	18.4	Llanos Costa barrio, Cabo Rojo Municipio
710	370	125	3,154	96.0	4,848	2,494	1,205	653	21.6	19.5	Llanos Tuna barrio, Cabo Rojo Municipio
0	0	1	10	80.0	13	8	1	0	27.8	5.6	Llave barrio, Vieques Municipio
149	66	21	886	95.6	1,277	670	236	142	26.3	13.6	Lluveras comunidad, Sabana Grande Municipio
256	156	71	2,108	83.8	2,744	1,542	483	303	29.2	12.5	Loíza zona urbana, Loíza Municipio
256	156	71	2,108	83.8	2,744	1,542	483	303	29.2	12.5	Loíza barrio-pueblo, Loíza Municipio
112	58	14	491	94.7	752	385	184	100	21.3	19.2	Lomas comunidad, Canóvanas Municipio
509	225	118	2,706	97.2	4,106	2,092	852	448	23.1	16.0	Lomas barrio, Canóvanas Municipio
93	43	18	470	99.6	708	360	154	79	24.5	16.4	Lomas barrio, Juana Díaz Municipio
315	135	59	1,966	96.6	2,932	1,507	509	275	24.1	13.2	Lomas barrio, Naranjito Municipio
203	114	31	1,093	93.8	1,614	846	348	181	23.8	16.4	Los Llanos comunidad, Coamo Municipio
357	185	55	2,479	96.1	3,624	1,877	597	301	25.5	12.3	Los Llanos barrio, Coamo Municipio
14	10	7	129	107.0	213	101	31	18	20.2	11.6	Los Panes comunidad, Caguas Municipio
70	26	10	1,128	88.7	1,525	813	106	57	28.4	5.0	Los Prados comunidad, Caguas Municipio
225	94	26	1,482	96.5	2,174	1,137	345	190	25.3	11.8	Luis Lloréns Torres comunidad, Juana Díaz Municipio
212	118	38	1,197	91.3	1,725	910	368	188	24.7	16.1	Luis M. Cintrón comunidad, Fajardo Municipio
616	316	111	4,172	86.0	5,628	3,107	1,043	586	27.5	13.4	Luquillo zona urbana, Luquillo Municipio
123	77	26	541	90.0	833	447	226	127	19.0	22.0	Luquillo barrio-pueblo, Luquillo Municipio
233	87	19	1,442	100.1	2,214	1,118	339	172	23.3	11.7	Luyando comunidad, Aguada Municipio
843	411	147	4,244	89.6	6,351	3,434	1,401	808	21.1	17.4	Mabú barrio, Humacao Municipio
139	58	25	756	96.2	1,114	571	222	120	24.9	15.0	Macaná barrio, Guayanilla Municipio
80	29	10	399	101.3	625	309	119	64	22.2	14.8	Macaná barrio, Peñuelas Municipio
158	64	20	2,034	89.1	2,590	1,437	242	129	32.7	6.3	Machete barrio, Guayama Municipio
367	139	54	1,931	84.7	2,740	1,499	560	302	23.2	15.7	Machos barrio, Ceiba Municipio
532	255	84	2,402	98.7	3,721	1,904	871	466	22.0	18.2	Machuchal barrio, Sabana Grande Municipio
1,164	775	284	6,417	84.7	8,780	4,905	2,223	1,300	25.9	18.8	Machuelo Abajo barrio, Ponce Municipio
1,095	580	174	6,574	88.8	9,477	5,078	1,849	1,057	23.6	14.9	Machuelo Arriba barrio, Ponce Municipio
205	104	48	1,792	91.7	2,398	1,280	357	200	30.2	10.4	Magas barrio, Guayanilla Municipio
109	50	16	607	100.2	924	464	175	94	24.0	14.4	Magas Arriba comunidad, Guayanilla Municipio
29	18	5	114	103.5	187	97	52	27	19.4	22.4	Magos barrio, San Sebastián Municipio
317	152	60	2,299	95.6	3,337	1,758	529	285	25.8	11.8	Maguayo barrio, Dorado Municipio
83	53	13	465	94.2	696	374	149	97	22.9	16.5	Maguayo comunidad, Lajas Municipio
14	14	1	181	100.6	237	109	29	12	34.7	8.0	Magueyes barrio, Corozal Municipio
592	258	74	3,104	91.6	4,486	2,381	924	507	24.6	15.5	Magueyes barrio, Ponce Municipio
163	72	15	601	88.4	894	475	250	137	21.0	22.1	Magueyes Urbano barrio, Ponce Municipio

Table 2.
Age and Sex: 2010—Con.

[For information on confidentiality protection, nonsampling error, and definitions, see Selected Appendixes at <www.census.gov/prod/cen2010/cph-1-a.pdf>]

Puerto Rico Municipio Municipio Subdivision and Place Subbarrio	Total population	Median age	Age								
			Under 5 years	5 to 17 years	18 to 20 years	21 to 24 years	25 to 34 years	35 to 44 years	45 to 54 years	55 to 59 years	60 to 64 years
MUNICIPIO SUBDIVISION AND PLACE—Con.											
Maizales barrio, Naguabo Municipio	1,913	37.7	110	332	98	111	248	212	248	141	115
Maleza Alta barrio, Aguadilla Municipio	1,800	40.2	77	277	77	109	238	243	282	162	93
Maleza Baja barrio, Aguadilla Municipio	1,887	31.2	90	382	167	122	276	216	231	137	74
Malezas barrio, Mayagüez Municipio	1,072	43.0	38	149	56	76	117	137	170	85	71
Mal Paso barrio, Aguada Municipio	2,483	39.2	142	407	104	128	337	332	358	160	162
Mambiche barrio, Humacao Municipio	2,387	35.0	142	452	159	127	314	347	272	145	143
Mamey barrio, Aguada Municipio	2,400	35.2	151	468	101	156	320	344	352	166	108
Mamey barrio, Guaynabo Municipio	3,103	36.9	146	630	153	167	396	402	448	194	155
Mamey barrio, Gurabo Municipio	4,714	36.8	261	948	215	202	571	816	591	278	305
Mamey barrio, Juncos Municipio	4,310	34.5	273	963	176	200	580	781	499	191	228
Mamey barrio, Patillas Municipio	1,380	44.9	68	208	51	71	159	134	230	84	122
Mameyal barrio, Dorado Municipio	11	51.3	2	1	0	0	2	0	3	2	1
Mameyes Abajo barrio, Utuado Municipio	1,136	33.8	84	221	61	72	149	149	146	71	63
Mameyes Arriba barrio, Jayuya Municipio	2,240	32.1	161	497	124	161	274	306	278	119	96
Mameyes I barrio, Luquillo Municipio	2,319	40.7	119	406	90	119	271	283	307	133	165
Mameyes II barrio, Río Grande Municipio	2,732	42.1	127	435	140	142	325	293	351	194	212
Maná barrio, Corozal Municipio	2,093	32.4	120	447	129	111	303	264	318	108	93
Manatí zona urbana, Manatí Municipio	14,011	37.9	922	2,598	629	759	1,622	1,494	1,659	843	842
Manatí barrio-pueblo, Manatí Municipio	5,746	40.6	363	1,021	244	284	604	608	642	361	352
Maragüez barrio, Ponce Municipio	545	32.0	46	93	39	37	79	57	76	31	31
Maravilla Este barrio, Las Marías Municipio	748	41.4	41	121	40	34	93	83	105	58	65
Maravilla Norte barrio, Las Marías Municipio	580	38.8	27	99	35	37	59	79	63	43	48
Maravilla Sur barrio, Las Marías Municipio	1,934	31.7	145	417	90	109	291	230	242	117	92
Maresúa barrio, San Germán Municipio	1,794	40.0	94	301	81	105	218	222	271	102	95
María Antonia comunidad, Guánica Municipio	1,285	41.4	60	245	37	59	146	153	148	97	118
Mariana barrio, Humacao Municipio	3,230	37.8	179	530	147	174	466	370	458	245	220
Mariana barrio, Naguabo Municipio	2,074	39.6	109	373	79	80	236	334	224	117	137
Mariano Colón comunidad	2,240	34.2	153	424	124	169	274	281	339	108	129
Coamo Municipio (part)	2,167	34.2	146	411	119	167	263	269	334	104	121
Santa Isabel Municipio (part)	73	33.3	7	13	5	2	11	12	5	4	8
Marías barrio, Aguada Municipio	1,997	34.7	130	328	96	126	325	225	302	142	120
Marías barrio, Añasco Municipio	4,658	36.8	275	868	183	210	673	604	531	253	268
Marías barrio, Moca Municipio	1,766	32.7	124	375	87	115	251	230	229	107	93
Maricao zona urbana, Maricao Municipio	868	39.0	64	134	47	60	99	79	104	56	50
Maricao barrio-pueblo, Maricao Municipio	716	36.2	57	108	44	57	80	66	92	48	40
Maricao barrio, Vega Alta Municipio	5,192	35.7	336	964	234	301	708	623	668	297	307
Maricao Afuera barrio, Maricao Municipio	2,076	39.2	128	356	89	104	261	249	277	157	141
Marín barrio, Patillas Municipio	890	42.0	35	159	49	36	106	105	128	58	64
Martín González barrio, Carolina Municipio	24,662	35.2	1,538	4,546	1,120	1,263	3,789	3,343	3,098	1,380	1,374
Martorell comunidad, Yabucoa Municipio	2,232	39.5	132	398	120	115	236	274	328	135	168
Marueño comunidad, Ponce Municipio	1,011	38.8	52	190	44	56	113	123	121	77	85
Marueño barrio, Ponce Municipio	1,692	38.2	97	305	76	89	209	215	216	134	129
Masa barrio, Gurabo Municipio	1,522	39.1	77	285	72	56	188	209	182	109	110
Mata de Cañas barrio, Orocovis Municipio	538	35.3	33	111	28	32	64	78	74	28	34
Mata de Plátano barrio, Luquillo Municipio	8,972	35.8	589	1,747	412	398	1,225	1,199	1,085	533	566
Matón Abajo barrio, Cayey Municipio	926	40.8	53	155	39	53	116	97	145	78	60
Matón Arriba barrio, Cayey Municipio	961	38.8	72	137	51	61	117	119	154	55	60
Matuyas Alto barrio, Maunabo Municipio	288	39.8	14	47	11	17	39	40	48	19	19
Matuyas Bajo barrio, Maunabo Municipio	327	40.5	19	58	20	19	32	37	50	31	21
Maunabo barrio-pueblo, Maunabo Municipio	317	51.4	10	56	5	6	31	36	32	22	26
Maunabo zona urbana, Maunabo Municipio	1,668	43.2	85	267	66	68	208	176	177	108	173
Mavilla barrio, Vega Alta Municipio	369	32.9	16	83	15	21	60	47	54	14	18
Mayagüez zona urbana, Mayagüez Municipio	70,463	36.4	3,622	10,346	5,616	6,456	8,178	6,976	7,931	4,111	4,351
Mayagüez barrio-pueblo, Mayagüez Municipio	26,903	29.2	1,472	3,897	3,265	3,356	2,911	2,168	2,576	1,247	1,352
Mayagüez Arriba barrio, Mayagüez Municipio	5,341	37.5	182	565	390	556	817	600	626	297	305
Media Luna barrio, Toa Baja Municipio	12,221	32.2	910	2,533	649	712	1,764	1,548	1,532	609	577
Medianía Alta barrio, Loíza Municipio	8,019	34.8	536	1,563	484	498	951	991	1,133	454	404
Medianía Baja barrio, Loíza Municipio	8,781	33.1	599	1,872	457	553	1,121	1,141	1,129	531	456
Membrillo barrio, Camuy Municipio	3,459	35.2	215	722	131	142	505	544	415	183	168
Minillas barrio, Bayamón Municipio	39,540	39.3	2,314	6,456	1,678	2,252	5,113	4,643	5,391	2,167	1,998
Minillas barrio, San Germán Municipio	3,377	40.5	187	580	134	128	400	436	402	207	244
Mirabales barrio, San Sebastián Municipio	672	38.2	33	128	48	25	79	78	111	41	53
Miradero barrio, Cabo Rojo Municipio	15,521	37.9	889	2,989	687	695	1,786	2,515	1,856	880	907
Miradero barrio, Mayagüez Municipio	5,724	36.1	193	637	627	728	620	506	618	361	398
Miraflores barrio, Añasco Municipio	567	40.2	28	97	21	26	71	80	78	34	30
Miraflores barrio, Arecibo Municipio	5,863	37.2	348	1,098	297	298	733	848	760	315	377
Miranda comunidad, Vega Baja Municipio	1,804	37.9	108	334	90	100	202	253	223	85	91
Mirasol barrio, Lares Municipio	938	37.5	53	181	42	54	105	132	131	56	54

Table 2.
Age and Sex: 2010—Con.

[For information on confidentiality protection, nonsampling error, and definitions, see Selected Appendixes at <www.census.gov/prod/cen2010/cph-1-a.pdf>]

Age—Con			Age and sex						Percent of total population		
			All ages		18 years and over		65 years and over				Puerto Rico Municipio Municipio Subdivision and Place Subbarrio
65 to 74 years	75 to 84 years	85 years and over	Female	Males per 100 females	Total	Female	Total	Female	Under 18 years	65 years and over	
											MUNICIPIO SUBDIVISION AND PLACE—Con.
197	67	34	1,018	87.9	1,471	773	298	163	23.1	15.6	Maizales barrio, Naguabo Municipio
138	80	24	898	100.4	1,446	736	242	126	19.7	13.4	Maleza Alta barrio, Aguadilla Municipio
99	64	29	987	91.2	1,415	778	192	112	25.0	10.2	Maleza Baja barrio, Aguadilla Municipio
89	65	19	552	94.2	885	455	173	100	17.4	16.1	Malezas barrio, Mayagüez Municipio
221	107	25	1,286	93.1	1,934	1,016	353	195	22.1	14.2	Mal Paso barrio, Aguada Municipio
197	61	28	1,192	100.3	1,793	914	286	149	24.9	12.0	Mambiche barrio, Humacao Municipio
142	77	15	1,212	98.0	1,781	908	234	116	25.8	9.8	Mamey barrio, Aguada Municipio
273	101	38	1,549	100.3	2,327	1,173	412	209	25.0	13.3	Mamey barrio, Guaynabo Municipio
331	131	65	2,432	93.8	3,505	1,834	527	269	25.6	11.2	Mamey barrio, Gurabo Municipio
272	114	33	2,313	86.3	3,074	1,680	419	247	28.7	9.7	Mamey barrio, Juncos Municipio
160	72	21	723	90.9	1,104	579	253	147	20.0	18.3	Mamey barrio, Patillas Municipio
0	0	0	6	83.3	8	4	0	0	27.3	0.0	Mameyal barrio, Dorado Municipio
55	50	15	547	107.7	831	388	120	51	26.8	10.6	Mameyes Abajo barrio, Utuado Municipio
127	70	27	1,054	112.5	1,582	738	224	109	29.4	10.0	Mameyes Arriba barrio, Jayuya Municipio
274	112	40	1,196	93.9	1,794	913	426	229	22.6	18.4	Mameyes I barrio, Luquillo Municipio
298	156	59	1,355	101.6	2,170	1,100	513	267	20.6	18.8	Mameyes II barrio, Río Grande Municipio
105	60	35	1,073	95.1	1,526	795	200	112	27.1	9.6	Maná barrio, Corozal Municipio
1,441	906	296	7,646	83.2	10,491	5,901	2,643	1,593	25.1	18.9	Manatí zona urbana, Manatí Municipio
631	468	168	3,122	84.0	4,362	2,442	1,267	777	24.1	22.1	Manatí barrio-pueblo, Manatí Municipio
42	11	3	259	110.4	406	193	56	27	25.5	10.3	Maragüez barrio, Ponce Municipio
61	31	16	389	92.3	586	307	108	62	21.7	14.4	Maravilla Este barrio, Las Marías Municipio
57	30	3	280	107.1	454	221	90	46	21.7	15.5	Maravilla Norte barrio, Las Marías Municipio
117	65	19	1,026	88.5	1,372	752	201	108	29.1	10.4	Maravilla Sur barrio, Las Marías Municipio
177	100	28	913	96.5	1,399	717	305	158	22.0	17.0	Maresúa barrio, San Germán Municipio
149	46	27	665	93.2	980	504	222	114	23.7	17.3	María Antonia comunidad, Guánica Municipio
262	122	57	1,658	94.8	2,521	1,311	441	239	22.0	13.7	Mariana barrio, Humacao Municipio
223	125	37	1,065	94.7	1,592	825	385	214	23.2	18.6	Mariana barrio, Naguabo Municipio
149	64	26	1,112	101.4	1,663	826	239	129	25.8	10.7	Mariano Colón comunidad
147	60	26	1,077	101.2	1,610	800	233	126	25.7	10.8	Coamo Municipio (part)
2	4	0	35	108.6	53	26	6	3	27.4	8.2	Santa Isabel Municipio (part)
127	51	25	992	101.3	1,539	765	203	104	22.9	10.2	Marías barrio, Aguada Municipio
478	235	80	2,407	93.5	3,515	1,880	793	442	24.5	17.0	Marías barrio, Añasco Municipio
100	35	20	893	97.8	1,267	643	155	77	28.3	8.8	Marías barrio, Moca Municipio
97	48	30	466	86.3	670	370	175	101	22.8	20.2	Maricao zona urbana, Maricao Municipio
68	33	23	389	84.1	551	305	124	72	23.0	17.3	Maricao barrio-pueblo, Maricao Municipio
454	208	92	2,635	97.0	3,892	2,017	754	412	25.0	14.5	Maricao barrio, Vega Alta Municipio
178	104	32	1,039	99.8	1,592	818	314	173	23.3	15.1	Maricao Afuera barrio, Maricao Municipio
92	33	25	420	111.9	696	336	150	84	21.8	16.9	Marín barrio, Patillas Municipio
1,956	939	316	13,402	84.0	18,578	10,384	3,211	1,940	24.7	13.0	Martín González barrio, Carolina Municipio
208	79	39	1,184	88.5	1,702	891	326	188	23.7	14.6	Martorell comunidad, Yabucoa Municipio
92	41	17	519	94.8	769	401	150	84	23.9	14.8	Marueño comunidad, Ponce Municipio
127	68	27	867	95.2	1,290	663	222	124	23.8	13.1	Marueño barrio, Ponce Municipio
150	53	31	723	110.5	1,160	569	234	104	23.8	15.4	Masa barrio, Gurabo Municipio
28	22	6	272	97.8	394	204	56	27	26.8	10.4	Mata de Cañas barrio, Orocovis Municipio
746	342	130	4,810	86.5	6,636	3,619	1,218	679	26.0	13.6	Mata de Plátano barrio, Luquillo Municipio
70	45	15	471	96.6	718	367	130	63	22.5	14.0	Matón Abajo barrio, Cayey Municipio
73	48	14	490	96.1	752	388	135	70	21.7	14.0	Matón Arriba barrio, Cayey Municipio
21	7	6	128	125.0	227	103	34	20	21.2	11.8	Matuyas Alto barrio, Maunabo Municipio
20	18	2	155	111.0	250	121	40	21	23.5	12.2	Matuyas Bajo barrio, Maunabo Municipio
42	28	23	193	64.2	251	149	93	56	20.8	29.3	Maunabo barrio-pueblo, Maunabo Municipio
201	91	48	888	87.8	1,316	712	340	204	21.1	20.4	Maunabo zona urbana, Maunabo Municipio
29	7	5	175	110.9	270	135	41	20	26.8	11.1	Mavilla barrio, Vega Alta Municipio
6,881	4,363	1,632	36,856	91.2	56,495	30,054	12,876	7,671	19.8	18.3	Mayagüez zona urbana, Mayagüez Municipio
2,218	1,700	741	14,329	87.8	21,534	11,706	4,659	2,914	20.0	17.3	Mayagüez barrio-pueblo, Mayagüez Municipio
483	375	145	2,476	115.7	4,594	2,109	1,003	566	14.0	18.8	Mayagüez Arriba barrio, Mayagüez Municipio
877	395	115	6,267	95.0	8,778	4,626	1,387	736	28.2	11.3	Media Luna barrio, Toa Baja Municipio
631	251	123	4,201	90.9	5,920	3,181	1,005	567	26.2	12.5	Medianía Alta barrio, Loíza Municipio
545	262	115	4,586	91.5	6,310	3,407	922	507	28.1	10.5	Medianía Baja barrio, Loíza Municipio
227	146	61	1,753	97.3	2,522	1,320	434	218	27.1	12.5	Membrillo barrio, Camuy Municipio
3,883	2,770	875	21,136	87.1	30,770	16,949	7,528	4,440	22.2	19.0	Minillas barrio, Bayamón Municipio
426	165	68	1,711	97.4	2,610	1,352	659	353	22.7	19.5	Minillas barrio, San Germán Municipio
42	26	8	320	110.0	511	247	76	36	24.0	11.3	Mirabales barrio, San Sebastián Municipio
1,362	729	226	8,151	90.4	11,643	6,230	2,317	1,292	25.0	14.9	Miradero barrio, Cabo Rojo Municipio
581	312	143	2,832	102.1	4,894	2,437	1,036	571	14.5	18.1	Miradero barrio, Mayagüez Municipio
76	19	7	278	104.0	442	216	102	50	22.0	18.0	Miraflores barrio, Añasco Municipio
496	228	65	2,986	96.3	4,417	2,287	789	403	24.7	13.5	Miraflores barrio, Arecibo Municipio
220	82	16	891	102.5	1,362	680	318	169	24.5	17.6	Miranda comunidad, Vega Baja Municipio
73	32	25	485	93.4	704	374	130	81	24.9	13.9	Mirasol barrio, Lares Municipio

Table 2.
Age and Sex: 2010—Con.

[For information on confidentiality protection, nonsampling error, and definitions, see Selected Appendixes at <www.census.gov/prod/cen2010/cph-1-a.pdf>]

Puerto Rico Municipio Municipio Subdivision and Place Subbarrio	Total population	Median age	Age								
			Under 5 years	5 to 17 years	18 to 20 years	21 to 24 years	25 to 34 years	35 to 44 years	45 to 54 years	55 to 59 years	60 to 64 years
MUNICIPIO SUBDIVISION AND PLACE—Con.											
Moca zona urbana, Moca Municipio	3,861	40.4	194	707	163	172	452	439	441	216	297
Moca barrio-pueblo, Moca Municipio	1,735	41.6	87	304	69	72	191	209	186	84	128
Monacillo barrio, San Juan Municipio	11,442	39.6	736	1,849	433	608	1,418	1,471	1,341	642	683
Monacillo Urbano barrio, San Juan Municipio	22,342	39.8	1,311	3,620	841	1,159	2,974	2,581	3,067	1,402	1,350
Monserrate comunidad	2,592	35.3	187	469	112	158	359	289	340	163	148
Vega Alta Municipio (part)	275	35.7	24	47	12	12	39	34	32	15	14
Vega Baja Municipio (part)	2,317	35.3	163	422	100	146	320	255	308	148	134
Montalva barrio, Guánica Municipio	3,181	38.2	190	583	108	148	446	350	331	195	229
Montaña barrio, Aguadilla Municipio	4,068	37.7	236	706	162	234	556	535	539	269	254
Monte Grande comunidad, Cabo Rojo Municipio	2,800	35.7	191	572	108	94	402	488	281	143	146
Monte Grande barrio, Cabo Rojo Municipio	7,227	35.4	575	1,348	296	311	1,043	980	738	378	404
Monte Llano barrio, Cayey Municipio	3,302	37.3	175	618	171	184	396	491	477	227	184
Monte Llano barrio, Cidra Municipio	984	33.5	67	214	58	64	114	133	151	43	44
Monte Llano barrio, Morovis Municipio	2,948	32.9	211	627	128	195	375	367	362	152	157
Monte Llano barrio, Ponce Municipio	523	39.7	31	87	22	27	64	71	85	20	35
Monte Verde comunidad, Ponce Municipio	137	47.8	5	14	4	4	16	19	19	7	5
Montones barrio, Las Piedras Municipio	9,332	33.5	683	1,905	367	468	1,501	1,461	1,081	501	524
Montoso barrio, Maricao Municipio	984	33.8	85	164	44	65	153	130	145	64	49
Montoso barrio, Mayagüez Municipio	1,049	37.1	72	175	52	56	139	141	141	63	60
Mora comunidad, Isabela Municipio	1,583	40.8	100	229	64	77	199	196	211	99	105
Mora barrio, Isabela Municipio	4,682	36.6	289	811	209	218	690	711	528	291	276
Morovis zona urbana, Morovis Municipio	2,032	38.1	132	375	99	114	218	219	248	122	121
Morovis barrio-pueblo, Morovis Municipio	895	35.7	70	173	57	50	91	95	113	48	39
Morovis Norte barrio, Morovis Municipio	3,546	33.7	214	773	173	210	460	492	496	188	148
Morovis Sud barrio, Morovis Municipio	4,208	32.7	261	907	226	251	608	592	553	232	193
Mosquito barrio, Vieques Municipio	0	0.0	0	0	0	0	0	0	0	0	0
Mucarabones comunidad, Toa Alta Municipio	1,561	36.9	113	247	80	104	202	183	219	125	90
Mucarabones barrio, Toa Alta Municipio	23,221	34.3	1,478	5,160	1,119	1,154	2,955	4,113	3,358	1,172	880
Mula barrio, Aguas Buenas Municipio	3,842	35.7	233	711	174	224	541	455	516	241	204
Mulas barrio, Patillas Municipio	439	37.9	31	78	17	28	55	37	75	32	21
Mulita barrio, Aguas Buenas Municipio	266	37.0	17	43	11	27	30	30	41	18	18
Muñoz Rivera barrio, Patillas Municipio	673	38.6	46	109	34	43	81	81	112	46	38
Naguabo zona urbana, Naguabo Municipio	4,443	33.5	379	884	202	199	646	527	460	210	253
Naguabo barrio-pueblo, Naguabo Municipio	1,514	34.0	135	299	66	69	204	161	155	83	85
Naranjales barrio, Las Marías Municipio	558	40.8	27	95	20	39	61	65	94	29	31
Naranjales barrio, Mayagüez Municipio	1,109	38.8	58	219	53	44	124	135	171	88	71
Naranjito barrio, Hatillo Municipio	4,050	37.6	212	704	151	243	561	580	560	228	235
Naranjito zona urbana, Naranjito Municipio	1,655	38.7	119	260	97	94	214	145	255	103	92
Naranjito barrio-pueblo, Naranjito Municipio	1,157	37.7	83	184	71	75	144	101	177	70	62
Naranjo barrio, Aguada Municipio	3,292	34.0	197	622	165	212	491	436	502	203	179
Naranjo barrio, Comerío Municipio	1,915	34.5	104	378	97	104	286	235	270	112	99
Naranjo barrio, Fajardo Municipio	349	41.1	13	68	18	16	31	52	51	25	32
Naranjo barrio, Moca Municipio	2,875	33.7	182	609	127	163	408	402	394	190	141
Naranjo barrio, Yauco Municipio	599	40.1	41	82	27	42	69	83	91	35	34
Navarro barrio, Gurabo Municipio	10,561	35.8	714	2,209	436	456	1,287	2,047	1,507	566	430
Negros barrio, Corozal Municipio	1,398	34.1	91	279	79	101	165	176	222	69	66
Nuevo barrio, Bayamón Municipio	2,965	35.9	171	591	135	188	364	420	396	202	164
Nuevo barrio, Naranjito Municipio	4,004	35.7	228	737	203	235	558	497	585	233	244
Olimpo comunidad, Guayama Municipio	2,064	40.5	119	337	77	95	264	255	292	151	164
Oriente barrio, San Juan Municipio	31,374	35.3	2,122	6,014	1,497	1,821	4,139	3,630	4,070	1,857	1,730
Orocovis zona urbana, Orocovis Municipio	722	35.3	53	124	32	45	105	58	97	44	31
Orocovis barrio, Orocovis Municipio	3,658	33.1	223	843	188	209	433	444	484	193	179
Orocovis barrio-pueblo, Orocovis Municipio	682	34.6	49	122	30	44	99	56	89	41	30
Ortíz barrio, Toa Alta Municipio	26,580	33.1	1,716	5,677	1,335	1,412	3,979	3,981	3,889	1,419	1,091
Ovejas barrio, Añasco Municipio	1,549	36.5	105	265	67	87	228	179	192	105	104
Padilla barrio, Corozal Municipio	3,653	33.9	238	751	166	225	488	454	504	216	177
Pájaros barrio, Bayamón Municipio	30,194	37.2	1,762	5,768	1,374	1,610	3,803	3,667	3,724	1,548	1,610
Pájaros comunidad, Toa Alta Municipio	10,122	32.3	695	2,159	536	585	1,534	1,427	1,482	528	393
Pajonal comunidad, Florida Municipio	742	33.8	60	136	40	52	92	97	80	42	46
Palma Escrita barrio, Las Marías Municipio	507	37.4	25	93	24	25	72	62	77	36	31
Palmar barrio, Aguadilla Municipio	1,743	40.2	86	285	70	89	227	209	243	114	105
Palmarejo comunidad (Coamo Municipio), Coamo Municipio	1,090	35.9	78	215	41	51	148	142	137	54	60
Palmarejo barrio, Coamo Municipio	3,650	39.2	227	602	162	174	494	428	461	244	286
Palmarejo barrio, Corozal Municipio	6,068	34.4	437	1,155	282	322	883	749	818	363	331
Palmarejo comunidad (Lajas Municipio), Lajas Municipio	966	45.2	39	155	44	40	98	104	125	66	87
Palmarejo barrio, Lajas Municipio	3,750	42.2	190	619	152	180	403	478	478	244	311
Palmarito barrio, Corozal Municipio	2,227	35.0	149	394	124	126	321	274	302	164	124

Table 2.
Age and Sex: 2010—Con.

[For information on confidentiality protection, nonsampling error, and definitions, see Selected Appendixes at <www.census.gov/prod/cen2010/cph-1-a.pdf>]

Age—Con			Age and sex						Percent of total population		
			All ages		18 years and over		65 years and over				Puerto Rico Municipio Municipio Subdivision and Place Subbarrio
65 to 74 years	75 to 84 years	85 years and over	Female	Males per 100 females	Total	Female	Total	Female	Under 18 years	65 years and over	
											MUNICIPIO SUBDIVISION AND PLACE—Con.
465	229	86	2,079	85.7	2,960	1,641	780	434	23.3	20.2	Moca zona urbana, Moca Municipio
225	128	52	928	87.0	1,344	734	405	220	22.5	23.3	Moca barrio-pueblo, Moca Municipio
1,228	762	271	6,368	79.7	8,857	5,102	2,261	1,403	22.6	19.8	Monacillo barrio, San Juan Municipio
1,864	1,536	637	12,523	78.4	17,411	10,114	4,037	2,508	22.1	18.1	Monacillo Urbano barrio, San Juan Municipio
224	117	26	1,336	94.0	1,936	1,007	367	212	25.3	14.2	Monserrate comunidad
33	11	2	138	99.3	204	105	46	27	25.8	16.7	Vega Alta Municipio (part)
191	106	24	1,198	93.4	1,732	902	321	185	25.2	13.9	Vega Baja Municipio (part)
386	172	43	1,607	97.9	2,408	1,249	601	301	24.3	18.9	Montalva barrio, Guánica Municipio
344	182	51	2,061	97.4	3,126	1,637	577	305	23.2	14.2	Montaña barrio, Aguadilla Municipio
220	90	65	1,416	97.7	2,037	1,073	375	172	27.3	13.4	Monte Grande comunidad, Cabo Rojo Municipio
620	371	163	3,783	91.0	5,304	2,883	1,154	610	26.6	16.0	Monte Grande barrio, Cabo Rojo Municipio
212	112	55	1,732	90.6	2,509	1,343	379	227	24.0	11.5	Monte Llano barrio, Cayey Municipio
60	25	11	480	105.0	703	342	96	54	28.6	9.8	Monte Llano barrio, Cidra Municipio
245	100	29	1,498	96.8	2,110	1,109	374	204	28.4	12.7	Monte Llano barrio, Morovis Municipio
57	19	5	237	120.7	405	178	81	36	22.6	15.5	Monte Llano barrio, Ponce Municipio
30	11	3	63	117.5	118	52	44	18	13.9	32.1	Monte Verde comunidad, Ponce Municipio
547	226	68	4,772	95.6	6,744	3,528	841	428	27.7	9.0	Montones barrio, Las Piedras Municipio
53	22	10	508	93.7	735	376	85	44	25.3	8.6	Montoso barrio, Maricao Municipio
84	52	14	537	95.3	802	408	150	76	23.5	14.3	Montoso barrio, Mayagüez Municipio
163	94	46	795	99.1	1,254	636	303	177	20.8	19.1	Mora comunidad, Isabela Municipio
367	208	84	2,507	86.8	3,582	1,971	659	383	23.5	14.1	Mora barrio, Isabela Municipio
230	122	32	1,065	90.8	1,525	815	384	220	25.0	18.9	Morovis zona urbana, Morovis Municipio
80	65	14	470	90.4	652	344	159	94	27.2	17.8	Morovis barrio-pueblo, Morovis Municipio
245	114	33	1,845	92.2	2,559	1,369	392	222	27.8	11.1	Morovis Norte barrio, Morovis Municipio
244	111	30	2,101	100.3	3,040	1,547	385	205	27.8	9.1	Morovis Sud barrio, Morovis Municipio
0	0	0	0	(X)	0	0	0	0	(X)	(X)	Mosquito barrio, Vieques Municipio
124	51	23	815	91.5	1,201	631	198	109	23.1	12.7	Mucarabones comunidad, Toa Alta Municipio
1,155	503	174	11,921	94.8	16,583	8,677	1,832	1,016	28.6	7.9	Mucarabones barrio, Toa Alta Municipio
305	188	50	1,993	92.8	2,898	1,545	543	320	24.6	14.1	Mula barrio, Aguas Buenas Municipio
34	21	10	212	107.1	330	166	65	34	24.8	14.8	Mulas barrio, Patillas Municipio
11	11	9	134	98.5	206	103	31	14	22.6	11.7	Mulita barrio, Aguas Buenas Municipio
46	26	11	310	117.1	518	243	83	37	23.0	12.3	Muñoz Rivera barrio, Patillas Municipio
400	202	81	2,373	87.2	3,180	1,758	683	390	28.4	15.4	Naguabo zona urbana, Naguabo Municipio
133	89	35	821	84.4	1,080	603	257	152	28.7	17.0	Naguabo barrio-pueblo, Naguabo Municipio
52	35	10	278	100.7	436	202	97	47	21.9	17.4	Naranjales barrio, Las Marías Municipio
87	46	13	583	90.2	832	450	146	79	25.0	13.2	Naranjales barrio, Mayagüez Municipio
350	162	64	2,066	96.0	3,134	1,607	576	307	22.6	14.2	Naranjito barrio, Hatillo Municipio
141	93	42	852	94.2	1,276	661	276	164	22.9	16.7	Naranjito zona urbana, Naranjito Municipio
97	61	32	591	95.8	890	454	190	110	23.1	16.4	Naranjito barrio-pueblo, Naranjito Municipio
189	78	18	1,629	102.1	2,473	1,236	285	136	24.9	8.7	Naranjo barrio, Aguada Municipio
124	82	24	943	103.1	1,433	732	230	107	25.2	12.0	Naranjo barrio, Comerío Municipio
31	11	1	182	91.8	268	144	43	21	23.2	12.3	Naranjo barrio, Fajardo Municipio
156	75	28	1,421	102.3	2,084	1,049	259	136	27.5	9.0	Naranjo barrio, Moca Municipio
66	20	9	296	102.4	476	235	95	40	20.5	15.9	Naranjo barrio, Yauco Municipio
563	245	101	5,463	93.3	7,638	4,009	909	494	27.7	8.6	Navarro barrio, Gurabo Municipio
82	47	21	715	95.5	1,028	530	150	78	26.5	10.7	Negros barrio, Corozal Municipio
203	88	43	1,461	102.9	2,203	1,102	334	163	25.7	11.3	Nuevo barrio, Bayamón Municipio
292	148	44	2,013	98.9	3,039	1,546	484	266	24.1	12.1	Nuevo barrio, Naranjito Municipio
179	92	39	1,068	93.3	1,608	838	310	165	22.1	15.0	Olimpo comunidad, Guayama Municipio
2,442	1,430	622	16,883	85.8	23,238	12,825	4,494	2,669	25.9	14.3	Oriente barrio, San Juan Municipio
60	57	16	358	101.7	545	268	133	81	24.5	18.4	Orocovis zona urbana, Orocovis Municipio
248	159	55	1,864	96.2	2,592	1,342	462	260	29.1	12.6	Orocovis barrio, Orocovis Municipio
55	53	14	336	103.0	511	250	122	75	25.1	17.9	Orocovis barrio-pueblo, Orocovis Municipio
1,337	564	180	13,782	92.9	19,187	10,181	2,081	1,131	27.8	7.8	Ortíz barrio, Toa Alta Municipio
155	49	13	756	104.9	1,179	592	217	105	23.9	14.0	Ovejas barrio, Añasco Municipio
264	130	40	1,848	97.7	2,664	1,359	434	219	27.1	11.9	Padilla barrio, Corozal Municipio
2,971	1,822	535	16,282	85.4	22,664	12,586	5,328	3,167	24.9	17.6	Pájaros barrio, Bayamón Municipio
524	192	67	5,232	93.5	7,268	3,874	783	439	28.2	7.7	Pájaros comunidad, Toa Alta Municipio
59	30	8	380	95.3	546	274	97	47	26.4	13.1	Pajonal comunidad, Florida Municipio
40	18	4	246	106.1	389	187	62	28	23.3	12.2	Palma Escrita barrio, Las Marías Municipio
187	92	36	912	91.1	1,372	718	315	178	21.3	18.1	Palmar barrio, Aguadilla Municipio
98	54	12	548	98.9	797	407	164	91	26.9	15.0	Palmarejo comunidad (Coamo Municipio), Coamo Municipio
355	156	61	1,868	95.4	2,821	1,462	572	318	22.7	15.7	Palmarejo barrio, Coamo Municipio
445	194	89	3,192	90.1	4,476	2,398	728	395	26.2	12.0	Palmarejo barrio, Corozal Municipio
112	57	39	486	98.8	772	401	208	113	20.1	21.5	Palmarejo comunidad (Lajas Municipio), Lajas Municipio
426	192	77	1,894	98.0	2,941	1,527	695	393	21.6	18.5	Palmarejo barrio, Lajas Municipio
147	71	31	1,127	97.6	1,684	856	249	138	24.4	11.2	Palmarito barrio, Corozal Municipio

Table 2.
Age and Sex: 2010—Con.

[For information on confidentiality protection, nonsampling error, and definitions, see Selected Appendixes at <www.census.gov/prod/cen2010/cph-1-a.pdf>]

Puerto Rico Municipio Municipio Subdivision and Place Subbarrio	Total population	Median age	Age: Under 5 years	5 to 17 years	18 to 20 years	21 to 24 years	25 to 34 years	35 to 44 years	45 to 54 years	55 to 59 years	60 to 64 years
MUNICIPIO SUBDIVISION AND PLACE—Con.											
Palmas barrio, Arroyo Municipio	3,789	31.5	304	856	185	176	567	552	375	192	199
Palmas barrio, Cataño Municipio	23,857	34.0	1,510	4,772	1,226	1,549	3,139	2,781	3,331	1,511	1,272
Palmas barrio, Guayama Municipio	709	39.4	43	137	21	34	69	105	96	50	42
Palmas comunidad	2,230	34.1	156	466	111	132	269	280	279	110	133
Arroyo Municipio (part)	2,046	33.9	141	428	108	121	246	257	247	102	123
Patillas Municipio (part)	184	37.0	15	38	3	11	23	23	32	8	10
Palmas barrio, Salinas Municipio	313	37.9	14	57	19	25	34	26	49	17	20
Palmas Altas barrio, Barceloneta Municipio	3,778	36.1	235	723	194	222	458	481	458	219	212
Palmas del Mar comunidad, Humacao Municipio	2,055	44.3	81	367	56	70	146	325	349	161	152
Palmer comunidad, Río Grande Municipio	1,032	40.7	37	178	57	55	130	114	122	68	48
Palo Hincado barrio, Barranquitas Municipio	4,587	31.8	322	994	246	232	688	578	554	236	220
Palomas comunidad (Comerío Municipio), Comerío Municipio	1,652	33.9	129	304	78	99	233	223	213	93	99
Palomas barrio, Comerío Municipio	4,719	33.8	365	893	230	282	650	612	634	270	265
Palomas comunidad (Yauco Municipio), Yauco Municipio	1,936	40.1	128	321	100	104	217	208	277	124	134
Palos Blancos barrio, Corozal Municipio	3,458	34.3	244	655	169	221	460	411	485	202	189
Palo Seco comunidad, Maunabo Municipio	1,008	36.2	74	161	45	67	140	109	125	55	67
Palo Seco barrio, Maunabo Municipio	1,270	36.8	92	214	55	83	164	145	166	70	81
Palo Seco barrio, Toa Baja Municipio	288	47.2	16	38	12	10	29	30	41	15	17
Parcelas de Navarro comunidad, Gurabo Municipio	1,568	39.9	82	263	76	79	197	186	198	100	114
Parcelas La Milagrosa comunidad, Cidra Municipio	1,290	32.6	77	274	59	84	200	171	201	72	55
Parcelas Mandry comunidad, Ponce Municipio	571	37.7	35	104	24	22	80	80	74	34	24
Parcelas Nuevas comunidad, Cidra Municipio	1,579	35.7	84	301	78	98	218	215	223	81	99
Parcelas Peñuelas comunidad, Santa Isabel Municipio	941	36.8	42	218	48	41	102	109	114	62	65
Parcelas Viejas Borinquen comunidad, Caguas Municipio	677	43.6	33	111	22	30	78	81	109	33	38
Parguera barrio, Lajas Municipio	2,082	42.9	110	318	91	98	234	248	263	158	164
París barrio, Lajas Municipio	968	40.5	65	157	29	52	97	134	111	71	55
Paso Palma barrio, Utuado Municipio	582	41.2	35	96	27	38	59	60	100	42	29
Pasto barrio, Aibonito Municipio	4,184	38.0	253	708	197	257	539	486	671	263	261
Pasto barrio, Coamo Municipio	5,540	34.0	405	1,120	244	300	765	740	707	308	276
Pasto barrio, Guayanilla Municipio	327	37.2	19	60	17	19	43	37	50	26	12
Pasto barrio, Morovis Municipio	767	30.7	47	172	39	62	110	103	99	42	27
Pastos comunidad, Aibonito Municipio	1,514	35.9	107	252	71	101	218	156	232	84	88
Pasto Viejo barrio, Cayey Municipio	555	40.6	30	101	31	29	59	73	82	30	24
Patillas zona urbana, Patillas Municipio	4,333	38.0	247	843	229	238	460	557	623	246	258
Patillas barrio-pueblo, Patillas Municipio	2,279	40.6	115	410	114	104	245	288	321	137	143
Pedernales barrio, Cabo Rojo Municipio	4,636	42.5	244	726	194	221	488	604	568	305	366
Pedro Avila barrio, Cayey Municipio	125	42.5	10	15	3	9	12	19	14	10	8
Pedro García barrio, Coamo Municipio	666	38.7	40	98	36	47	85	87	90	42	48
Pellejas barrio, Adjuntas Municipio	553	32.4	37	129	28	33	76	82	63	26	28
Pellejas barrio, Orocovis Municipio	577	35.1	32	132	39	20	65	99	73	31	29
Peña Pobre comunidad, Naguabo Municipio	991	34.6	77	152	53	64	155	119	108	71	64
Peña Pobre barrio, Naguabo Municipio	4,131	33.4	268	729	213	315	624	523	513	236	222
Peñuelas zona urbana, Peñuelas Municipio	5,859	33.6	403	1,201	293	336	796	767	693	327	295
Peñuelas barrio-pueblo, Peñuelas Municipio	1,422	35.0	99	247	100	82	183	148	148	77	66
Perchas barrio, Morovis Municipio	1,336	33.4	96	250	71	87	192	155	206	81	54
Perchas 1 barrio, San Sebastián Municipio	902	36.4	69	160	33	44	118	105	106	59	70
Perchas 2 barrio, San Sebastián Municipio	988	32.8	87	188	49	63	137	127	126	65	52
Pesas barrio, Ciales Municipio	2,361	37.0	134	437	95	122	329	294	346	164	154
Pezuela barrio, Lares Municipio	474	36.5	33	83	13	24	74	59	66	29	30
Pica barrio, Jayuya Municipio	153	39.1	5	26	6	8	21	27	20	9	10
Piedra Aguza comunidad, Juana Díaz Municipio	2,901	34.3	174	623	157	163	364	374	434	195	138
Piedra Gorda comunidad, Camuy Municipio	1,937	34.6	118	414	100	95	253	282	266	119	87
Piedra Gorda barrio, Camuy Municipio	1,846	35.0	133	361	75	84	270	251	233	116	91
Piedras barrio, Cayey Municipio	195	30.1	12	59	7	8	29	23	27	13	4
Piedras Blancas barrio, Aguada Municipio	4,635	37.1	239	901	209	235	596	683	664	293	256
Piedras Blancas barrio, San Sebastián Municipio	2,563	38.9	154	514	86	118	278	333	248	124	171
Piletas barrio, Lares Municipio	5,671	36.2	312	1,100	266	300	771	764	746	374	327
Piñales barrio, Añasco Municipio	2,875	36.6	155	574	133	135	367	470	436	163	130
Piñas barrio, Comerío Municipio	1,718	36.5	100	301	102	102	216	209	268	105	86
Piñas barrio, Toa Alta Municipio	1,354	36.5	81	252	75	63	181	180	201	96	92
Pitahaya barrio, Arroyo Municipio	3,242	38.5	192	593	175	194	354	353	499	237	201

Table 2.
Age and Sex: 2010—Con.

[For information on confidentiality protection, nonsampling error, and definitions, see Selected Appendixes at <www.census.gov/prod/cen2010/cph-1-a.pdf>]

Age—Con			Age and sex						Percent of total population		
			All ages		18 years and over		65 years and over				**Puerto Rico** **Municipio** **Municipio Subdivision and Place** **Subbarrio**
65 to 74 years	75 to 84 years	85 years and over	Female	Males per 100 females	Total	Female	Total	Female	Under 18 years	65 years and over	
											MUNICIPIO SUBDIVISION AND PLACE—Con.
244	104	35	2,045	85.3	2,629	1,492	383	210	30.6	10.1	Palmas barrio, Arroyo Municipio
1,580	890	296	12,618	89.1	17,575	9,540	2,766	1,608	26.3	11.6	Palmas barrio, Cataño Municipio
59	36	17	318	123.0	529	248	112	59	25.4	15.8	Palmas barrio, Guayama Municipio
181	83	30	1,142	95.3	1,608	840	294	159	27.9	13.2	Palmas comunidad
168	78	27	1,049	95.0	1,477	777	273	147	27.8	13.3	Arroyo Municipio (part)
13	5	3	93	97.8	131	63	21	12	28.8	11.4	Patillas Municipio (part)
29	17	6	153	104.6	242	117	52	27	22.7	16.6	Palmas barrio, Salinas Municipio
328	179	69	1,972	91.6	2,820	1,506	576	326	25.4	15.2	Palmas Altas barrio, Barceloneta Municipio
247	77	24	1,024	100.7	1,607	812	348	169	21.8	16.9	Palmas del Mar comunidad, Humacao Municipio
123	72	28	519	98.8	817	418	223	130	20.8	21.6	Palmer comunidad, Río Grande Municipio
308	141	68	2,370	93.5	3,271	1,706	517	277	28.7	11.3	Palo Hincado barrio, Barranquitas Municipio
125	40	16	834	98.1	1,219	615	181	86	26.2	11.0	Palomas comunidad (Comerío Municipio), Comerío Municipio
335	127	56	2,361	99.9	3,461	1,742	518	274	26.7	11.0	Palomas barrio, Comerío Municipio
202	82	39	1,000	93.6	1,487	774	323	174	23.2	16.7	Palomas comunidad (Yauco Municipio), Yauco Municipio
246	131	45	1,724	100.6	2,559	1,278	422	214	26.0	12.2	Palos Blancos barrio, Corozal Municipio
88	52	25	507	98.8	773	395	165	88	23.3	16.4	Palo Seco comunidad, Maunabo Municipio
111	60	29	633	100.6	964	490	200	110	24.1	15.7	Palo Seco barrio, Maunabo Municipio
41	25	14	147	95.9	234	116	80	48	18.8	27.8	Palo Seco barrio, Toa Baja Municipio
166	82	25	802	95.5	1,223	638	273	151	22.0	17.4	Parcelas de Navarro comunidad, Gurabo Municipio
66	22	9	638	102.2	939	464	97	52	27.2	7.5	Parcelas La Milagrosa comunidad, Cidra Municipio
57	28	9	286	99.7	432	213	94	49	24.3	16.5	Parcelas Mandry comunidad, Ponce Municipio
116	49	17	825	91.4	1,194	634	182	113	24.4	11.5	Parcelas Nuevas comunidad, Cidra Municipio
91	38	11	472	99.4	681	364	140	75	27.6	14.9	Parcelas Peñuelas comunidad, Santa Isabel Municipio
75	45	22	358	89.1	533	286	142	85	21.3	21.0	Parcelas Viejas Borinquen comunidad, Caguas Municipio
246	119	33	1,032	101.7	1,654	827	398	207	20.6	19.1	Parguera barrio, Lajas Municipio
103	71	23	497	94.8	746	382	197	109	22.9	20.4	París barrio, Lajas Municipio
43	40	13	275	111.6	451	213	96	50	22.5	16.5	Paso Palma barrio, Utuado Municipio
330	167	52	2,118	97.5	3,223	1,651	549	310	23.0	13.1	Pasto barrio, Aibonito Municipio
405	205	65	2,762	100.6	4,015	2,049	675	363	27.5	12.2	Pasto barrio, Coamo Municipio
24	15	5	156	109.6	248	114	44	23	24.2	13.5	Pasto barrio, Guayanilla Municipio
36	25	5	379	102.4	548	273	66	36	28.6	8.6	Pasto barrio, Morovis Municipio
116	69	20	747	102.7	1,155	572	205	114	23.7	13.5	Pastos comunidad, Aibonito Municipio
54	35	7	275	101.8	424	210	96	55	23.6	17.3	Pasto Viejo barrio, Cayey Municipio
360	197	75	2,305	88.0	3,243	1,778	632	386	25.2	14.6	Patillas zona urbana, Patillas Municipio
222	127	53	1,200	89.9	1,754	952	402	245	23.0	17.6	Patillas barrio-pueblo, Patillas Municipio
536	293	91	2,396	93.5	3,666	1,910	920	500	20.9	19.8	Pedernales barrio, Cabo Rojo Municipio
17	6	2	69	81.2	100	51	25	13	20.0	20.0	Pedro Avila barrio, Cayey Municipio
57	25	11	324	105.6	528	259	93	48	20.7	14.0	Pedro García barrio, Coamo Municipio
28	17	6	286	93.4	387	207	51	27	30.0	9.2	Pellejas barrio, Adjuntas Municipio
23	20	14	289	99.7	413	209	57	28	28.4	9.9	Pellejas barrio, Orocovis Municipio
67	50	11	521	90.2	762	404	128	79	23.1	12.9	Peña Pobre comunidad, Naguabo Municipio
271	161	56	2,117	95.1	3,134	1,603	488	259	24.1	11.8	Peña Pobre barrio, Naguabo Municipio
450	217	81	3,028	93.5	4,255	2,238	748	404	27.4	12.8	Peñuelas zona urbana, Peñuelas Municipio
155	86	31	740	92.2	1,076	581	272	166	24.3	19.1	Peñuelas barrio-pueblo, Peñuelas Municipio
69	47	28	674	98.2	990	490	144	73	25.9	10.8	Perchas barrio, Morovis Municipio
73	45	20	452	99.6	673	333	138	68	25.4	15.3	Perchas 1 barrio, San Sebastián Municipio
57	30	7	493	100.4	713	362	94	47	27.8	9.5	Perchas 2 barrio, San Sebastián Municipio
172	68	46	1,191	98.2	1,790	907	286	127	24.2	12.1	Pesas barrio, Ciales Municipio
34	19	10	220	115.5	358	167	63	31	24.5	13.3	Pezuela barrio, Lares Municipio
13	7	1	66	131.8	122	50	21	9	20.3	13.7	Pica barrio, Jayuya Municipio
190	75	14	1,506	92.6	2,104	1,116	279	144	27.5	9.6	Piedra Aguza comunidad, Juana Díaz Municipio
127	49	27	993	95.1	1,405	720	203	113	27.5	10.5	Piedra Gorda comunidad, Camuy Municipio
128	73	31	927	99.1	1,352	696	232	125	26.8	12.6	Piedra Gorda barrio, Camuy Municipio
6	7	0	95	105.3	124	60	13	6	36.4	6.7	Piedras barrio, Cayey Municipio
350	160	49	2,362	96.2	3,495	1,800	559	289	24.6	12.1	Piedras Blancas barrio, Aguada Municipio
290	184	63	1,354	89.3	1,895	1,015	537	294	26.1	21.0	Piedras Blancas barrio, San Sebastián Municipio
404	223	84	2,882	96.8	4,259	2,164	711	373	24.9	12.5	Piletas barrio, Lares Municipio
203	89	20	1,422	102.2	2,146	1,062	312	176	25.4	10.9	Piñales barrio, Añasco Municipio
148	61	20	877	95.9	1,317	678	229	123	23.3	13.3	Piñas barrio, Comerío Municipio
81	38	14	688	96.8	1,021	529	133	61	24.6	9.8	Piñas barrio, Toa Alta Municipio
296	103	45	1,684	92.5	2,457	1,312	444	233	24.2	13.7	Pitahaya barrio, Arroyo Municipio

Table 2.
Age and Sex: 2010—Con.

[For information on confidentiality protection, nonsampling error, and definitions, see Selected Appendixes at <www.census.gov/prod/cen2010/cph-1-a.pdf>]

Puerto Rico Municipio Municipio Subdivision and Place Subbarrio	Total population	Median age	Age: Under 5 years	5 to 17 years	18 to 20 years	21 to 24 years	25 to 34 years	35 to 44 years	45 to 54 years	55 to 59 years	60 to 64 years
MUNICIPIO SUBDIVISION AND PLACE—Con.											
Pitahaya barrio, Luquillo Municipio	4,523	36.9	295	907	233	222	502	587	563	272	288
Planas barrio, Isabela Municipio	2,075	37.5	117	380	91	121	270	274	290	127	123
Plata barrio, Aibonito Municipio	1,724	37.6	87	331	83	86	220	236	242	102	117
Plata barrio, Lajas Municipio	2,620	36.2	161	473	113	157	371	325	308	178	179
Plata barrio, Moca Municipio	2,797	33.3	178	597	130	157	395	381	401	143	137
Playa barrio, Añasco Municipio	1,498	41.5	61	269	62	90	149	187	191	101	118
Playa barrio, Guayanilla Municipio	1,186	34.4	100	210	56	89	145	141	137	54	78
Playa barrio, Ponce Municipio	14,077	37.9	821	2,437	665	843	1,766	1,579	1,734	1,002	989
Playa barrio, Santa Isabel Municipio	807	34.7	66	154	48	44	94	86	100	39	48
Playa barrio, Yabucoa Municipio	4,915	34.4	348	1,046	235	251	635	757	607	287	262
Playa Fortuna comunidad, Luquillo Municipio	1,690	42.7	93	289	62	88	167	194	221	98	125
Playa Sardinas I barrio, Culebra Municipio	186	55.0	12	14	1	2	23	22	19	11	22
Playa Sardinas II barrio, Culebra Municipio	64	58.0	2	1	2	1	1	6	11	9	7
Playita comunidad (Salinas Municipio), Salinas Municipio	553	42.3	33	94	23	22	65	61	77	24	45
Playita comunidad (Yabucoa Municipio), Yabucoa Municipio	1,558	36.5	106	301	78	81	184	220	198	110	97
Playita Cortada comunidad, Santa Isabel Municipio	1,731	33.0	106	375	83	99	268	265	189	94	73
Pole Ojea comunidad, Cabo Rojo Municipio	1,695	40.0	102	318	66	90	179	194	215	108	136
Pollos barrio, Patillas Municipio	3,146	35.6	162	677	156	182	367	474	424	207	170
Ponce zona urbana, Ponce Municipio	132,502	37.5	8,353	24,079	6,476	7,637	16,095	14,869	16,485	8,396	8,444
Portillo barrio, Adjuntas Municipio	606	34.1	36	108	30	50	86	84	89	33	29
Portugués barrio, Adjuntas Municipio	476	38.3	27	96	24	28	53	49	80	37	22
Portugués barrio, Ponce Municipio	4,134	26.3	425	1,040	216	311	564	459	424	201	159
Portugués Urbano barrio, Ponce Municipio	4,110	34.8	272	835	195	234	530	466	507	255	245
Potala Pastillo comunidad, Juana Díaz Municipio	3,092	37.6	176	566	182	182	350	355	426	189	223
Pozas barrio, Ciales Municipio	1,430	39.5	72	256	75	85	171	157	242	93	80
Pozas barrio, San Sebastián Municipio	3,515	38.7	208	663	119	139	440	468	493	230	226
Pozo Hondo barrio, Guayama Municipio	1,263	32.2	94	278	56	58	201	181	154	63	71
Primero barrio, Ponce Municipio	3,175	37.0	252	542	161	171	393	310	388	192	203
Pueblito del Carmen comunidad, Guayama Municipio	572	38.8	36	114	27	35	57	74	85	35	33
Pueblito del Río comunidad, Las Piedras Municipio	1,310	35.4	83	242	44	69	212	173	165	80	81
Pueblo barrio, Corozal Municipio	2,991	37.4	159	569	163	183	354	332	440	193	171
Pueblo barrio, Lares Municipio	4,838	36.3	256	896	223	281	682	654	615	271	286
Pueblo barrio, Moca Municipio	6,364	36.4	378	1,186	276	376	865	796	802	405	396
Pueblo barrio, Rincón Municipio	3,796	37.8	244	695	149	135	514	544	435	199	255
Pueblo barrio, San Juan Municipio	8,720	40.2	414	1,147	408	536	1,199	1,296	1,417	581	552
Pueblo Viejo barrio, Guaynabo Municipio	23,816	42.0	1,061	3,387	875	1,165	3,222	3,116	3,297	1,585	1,575
Puente barrio, Camuy Municipio	6,876	35.4	424	1,396	321	341	923	1,030	874	348	372
Puerto Diablo barrio, Vieques Municipio	1,896	41.1	117	315	100	86	219	202	256	127	134
Puerto Ferro barrio, Vieques Municipio	705	48.2	29	91	24	28	61	91	114	59	64
Puerto Nuevo barrio, Vega Baja Municipio	5,908	38.2	341	1,118	257	278	687	842	810	351	346
Puerto Real comunidad, Cabo Rojo Municipio	5,983	34.5	371	1,334	294	309	736	1,005	731	323	291
Puerto Real barrio, Vieques Municipio	1,654	46.0	79	197	59	90	180	197	261	164	140
Puertos barrio, Camuy Municipio	1,330	36.5	82	248	77	52	185	173	173	107	66
Pugnado Adentro barrio, Vega Baja Municipio	1,278	39.0	79	218	50	59	167	165	199	82	82
Pugnado Afuera barrio, Vega Baja Municipio	11,808	36.3	699	2,217	517	622	1,670	1,441	1,751	785	659
Pulguillas barrio, Coamo Municipio	1,205	37.2	56	239	71	64	139	163	188	92	58
Punta Arenas barrio, Vieques Municipio	0	0.0	0	0	0	0	0	0	0	0	0
Puntas barrio, Rincón Municipio	1,575	46.7	76	201	58	53	169	194	216	106	136
Punta Santiago comunidad, Humacao Municipio	4,964	37.2	270	957	233	248	651	611	583	342	344
Punta Santiago barrio, Humacao Municipio	4,723	36.6	260	928	222	239	629	578	539	324	320
Purísima Concepción barrio, Las Marías Municipio	87	50.3	2	7	7	4	11	7	13	11	11
Quebrada comunidad, Camuy Municipio	995	40.7	48	160	44	57	111	125	143	70	85
Quebrada barrio, Camuy Municipio	3,813	39.0	214	631	169	201	511	479	520	249	285
Quebrada barrio, San Lorenzo Municipio	3,354	34.4	226	654	115	161	559	522	437	194	175
Quebrada Arenas barrio, Las Piedras Municipio	4,225	35.0	265	809	192	229	617	631	541	260	224
Quebrada Arenas barrio, Maunabo Municipio	1,667	41.5	96	267	70	78	198	189	193	106	173

Table 2.
Age and Sex: 2010—Con.

[For information on confidentiality protection, nonsampling error, and definitions, see Selected Appendixes at <www.census.gov/prod/cen2010/cph-1-a.pdf>]

Age—Con			Age and sex						Percent of total population		
			All ages		18 years and over		65 years and over				**Puerto Rico** **Municipio** **Municipio Subdivision and Place** **Subbarrio**
65 to 74 years	75 to 84 years	85 years and over	Female	Males per 100 females	Total	Female	Total	Female	Under 18 years	65 years and over	
											MUNICIPIO SUBDIVISION AND PLACE—Con.
418	173	63	2,328	94.3	3,321	1,743	654	331	26.6	14.5	Pitahaya barrio, Luquillo Municipio
173	83	26	1,036	100.3	1,578	802	282	148	24.0	13.6	Planas barrio, Isabela Municipio
139	51	30	849	103.1	1,306	642	220	122	24.2	12.8	Plata barrio, Aibonito Municipio
213	111	31	1,334	96.4	1,986	1,016	355	182	24.2	13.5	Plata barrio, Lajas Municipio
181	74	23	1,457	92.0	2,022	1,064	278	152	27.7	9.9	Plata barrio, Moca Municipio
148	88	34	774	93.5	1,168	605	270	141	22.0	18.0	Playa barrio, Añasco Municipio
108	58	10	583	103.4	876	450	176	89	26.1	14.8	Playa barrio, Guayanilla Municipio
1,360	622	259	7,483	88.1	10,819	5,930	2,241	1,288	23.1	15.9	Playa barrio, Ponce Municipio
78	38	12	398	102.8	587	290	128	70	27.3	15.9	Playa barrio, Santa Isabel Municipio
299	118	70	2,546	93.0	3,521	1,826	487	244	28.4	9.9	Playa barrio, Yabucoa Municipio
220	100	33	863	95.8	1,308	666	353	194	22.6	20.9	Playa Fortuna comunidad, Luquillo Municipio
41	15	4	89	109.0	160	75	60	31	14.0	32.3	Playa Sardinas I barrio, Culebra Municipio
16	8	0	31	106.5	61	28	24	12	4.7	37.5	Playa Sardinas II barrio, Culebra Municipio
67	34	8	278	98.9	426	211	109	54	23.0	19.7	Playita comunidad (Salinas Municipio), Salinas Municipio
116	43	24	835	86.6	1,151	627	183	111	26.1	11.7	Playita comunidad (Yabucoa Municipio), Yabucoa Municipio
117	42	20	863	100.6	1,250	636	179	91	27.8	10.3	Playita Cortada comunidad, Santa Isabel Municipio
175	81	31	847	100.1	1,275	657	287	152	24.8	16.9	Pole Ojea comunidad, Cabo Rojo Municipio
221	77	29	1,578	99.4	2,307	1,184	327	173	26.7	10.4	Pollos barrio, Patillas Municipio
12,173	6,858	2,637	70,929	86.8	100,070	55,084	21,668	12,638	24.5	16.4	Ponce zona urbana, Ponce Municipio
31	23	7	311	94.9	462	229	61	34	23.8	10.1	Portillo barrio, Adjuntas Municipio
36	21	3	229	107.9	353	172	60	27	25.8	12.6	Portugués barrio, Adjuntas Municipio
212	81	42	2,208	87.2	2,669	1,494	335	182	35.4	8.1	Portugués barrio, Ponce Municipio
351	175	45	2,104	95.3	3,003	1,577	571	312	26.9	13.9	Portugués Urbano barrio, Ponce Municipio
279	130	34	1,563	97.8	2,350	1,224	443	238	24.0	14.3	Potala Pastillo comunidad, Juana Díaz Municipio
106	67	26	689	107.5	1,102	539	199	97	22.9	13.9	Pozas barrio, Ciales Municipio
312	169	48	1,778	97.7	2,644	1,376	529	278	24.8	15.0	Pozas barrio, San Sebastián Municipio
74	25	8	641	97.0	891	457	107	48	29.5	8.5	Pozo Hondo barrio, Guayama Municipio
299	183	81	1,770	79.4	2,381	1,386	563	362	25.0	17.7	Primero barrio, Ponce Municipio
49	19	8	272	110.3	422	203	76	38	26.2	13.3	Pueblito del Carmen comunidad, Guayama Municipio
92	55	14	652	100.9	985	506	161	88	24.8	12.3	Pueblito del Río comunidad, Las Piedras Municipio
258	130	39	1,570	90.5	2,263	1,213	427	233	24.3	14.3	Pueblo barrio, Corozal Municipio
388	206	80	2,518	92.1	3,686	1,941	674	396	23.8	13.9	Pueblo barrio, Lares Municipio
586	220	78	3,343	90.4	4,800	2,606	884	479	24.6	13.9	Pueblo barrio, Moca Municipio
396	169	61	1,954	94.3	2,857	1,509	626	330	24.7	16.5	Pueblo barrio, Rincón Municipio
660	362	148	4,299	102.8	7,159	3,521	1,170	625	17.9	13.4	Pueblo barrio, San Juan Municipio
2,244	1,611	678	12,325	93.2	19,368	10,107	4,533	2,751	18.7	19.0	Pueblo Viejo barrio, Guaynabo Municipio
544	227	76	3,677	87.0	5,056	2,744	847	462	26.5	12.3	Puente barrio, Camuy Municipio
220	91	29	932	103.4	1,464	718	340	180	22.8	17.9	Puerto Diablo barrio, Vieques Municipio
86	51	7	338	108.6	585	285	144	75	17.0	20.4	Puerto Ferro barrio, Vieques Municipio
564	234	80	2,997	97.1	4,449	2,306	878	453	24.7	14.9	Puerto Nuevo barrio, Vega Baja Municipio
391	149	49	3,077	94.4	4,278	2,242	589	300	28.5	9.8	Puerto Real comunidad, Cabo Rojo Municipio
169	89	29	833	98.6	1,378	681	287	159	16.7	17.4	Puerto Real barrio, Vieques Municipio
92	56	19	680	95.6	1,000	517	167	95	24.8	12.6	Puertos barrio, Camuy Municipio
112	49	16	627	103.8	981	490	177	97	23.2	13.8	Pugnado Adentro barrio, Vega Baja Municipio
899	423	125	6,206	90.3	8,892	4,816	1,447	830	24.7	12.3	Pugnado Afuera barrio, Vega Baja Municipio
65	47	23	585	106.0	910	447	135	73	24.5	11.2	Pulguillas barrio, Coamo Municipio
0	0	0	0	(X)	0	0	0	0	(X)	(X)	Punta Arenas barrio, Vieques Municipio
225	108	33	813	93.7	1,298	670	366	193	17.6	23.2	Puntas barrio, Rincón Municipio
436	221	68	2,653	87.1	3,737	2,041	725	395	24.7	14.6	Punta Santiago comunidad, Humacao Municipio
408	211	65	2,535	86.3	3,535	1,940	684	375	25.2	14.5	Punta Santiago barrio, Humacao Municipio
4	9	1	36	141.7	78	34	14	4	10.3	16.1	Purísima Concepción barrio, Las Marías Municipio
88	49	15	519	91.7	787	417	152	78	20.9	15.3	Quebrada comunidad, Camuy Municipio
318	177	59	1,916	99.0	2,968	1,508	554	274	22.2	14.5	Quebrada barrio, Camuy Municipio
185	95	31	1,669	101.0	2,474	1,255	311	160	26.2	9.3	Quebrada barrio, San Lorenzo Municipio
279	123	55	2,205	91.6	3,151	1,692	457	243	25.4	10.8	Quebrada Arenas barrio, Las Piedras Municipio
193	72	32	825	102.1	1,304	660	297	165	21.8	17.8	Quebrada Arenas barrio, Maunabo Municipio

Table 2.
Age and Sex: 2010—Con.

[For information on confidentiality protection, nonsampling error, and definitions, see Selected Appendixes at <www.census.gov/prod/cen2010/cph-1-a.pdf>]

Puerto Rico Municipio Municipio Subdivision and Place Subbarrio	Total population	Median age	Age								
			Under 5 years	5 to 17 years	18 to 20 years	21 to 24 years	25 to 34 years	35 to 44 years	45 to 54 years	55 to 59 years	60 to 64 years
MUNICIPIO SUBDIVISION AND PLACE—Con.											
Quebrada Arenas barrio, San Juan Municipio	2,747	42.5	140	432	143	137	278	320	429	207	178
Quebrada Arenas barrio, San Lorenzo Municipio	2,390	37.3	114	458	121	137	312	273	388	154	135
Quebrada Arenas barrio, Toa Alta Municipio	3,951	34.2	261	830	176	217	545	552	527	195	202
Quebrada Arenas barrio, Vega Baja Municipio	773	37.8	52	118	38	37	118	92	108	42	38
Quebrada Arriba barrio, Cayey Municipio	1,451	37.3	86	285	59	71	183	196	188	100	98
Quebrada Arriba barrio, Patillas Municipio	711	36.9	49	129	22	36	103	88	103	49	35
Quebrada Ceiba barrio, Peñuelas Municipio	4,731	31.5	361	980	228	319	693	511	657	303	250
Quebrada Cruz barrio, Toa Alta Municipio	5,343	36.1	308	1,011	233	331	703	672	790	315	290
Quebrada del Agua comunidad, Ponce Municipio	1,325	38.4	87	222	61	60	189	132	179	113	82
Quebrada Fajardo barrio, Fajardo Municipio	9,789	39.0	520	1,767	501	496	1,139	1,254	1,233	587	611
Quebrada Grande barrio, Barranquitas Municipio	3,217	33.1	221	691	164	217	387	420	433	163	153
Quebrada Grande barrio, Mayagüez Municipio	5,558	41.2	275	888	242	298	677	627	816	390	367
Quebrada Grande barrio, Trujillo Alto Municipio	4,376	38.6	228	820	177	219	560	591	630	279	270
Quebrada Honda barrio, Guayanilla Municipio	390	34.5	31	67	16	33	50	49	50	34	19
Quebrada Honda barrio, San Lorenzo Municipio	1,881	40.6	82	320	81	97	231	231	294	142	114
Quebrada Infierno barrio, Gurabo Municipio	773	40.1	42	135	35	36	96	98	98	60	61
Quebrada Larga barrio, Añasco Municipio	1,532	36.6	91	277	71	63	233	221	200	96	90
Quebrada Limón barrio, Ponce Municipio	709	44.0	26	103	32	38	90	77	105	53	53
Quebrada Negrito barrio, Trujillo Alto Municipio	5,610	35.4	373	1,104	236	282	776	729	694	377	299
Quebradas barrio, Guayanilla Municipio	2,425	35.6	153	441	82	145	376	281	297	194	163
Quebradas barrio, Yauco Municipio	883	35.8	58	172	48	47	106	140	113	40	41
Quebrada Seca barrio, Ceiba Municipio	1,415	37.9	80	252	68	67	176	191	149	103	102
Quebrada Vueltas barrio, Fajardo Municipio	3,665	35.1	261	691	163	186	524	542	393	180	209
Quebrada Yeguas barrio, Salinas Municipio	1,528	35.6	95	298	104	93	163	208	192	90	95
Quebradillas barrio, Barranquitas Municipio	6,035	31.1	398	1,244	385	456	822	741	863	333	269
Quebradillas zona urbana, Quebradillas Municipio	5,282	37.2	369	968	245	296	636	595	618	316	345
Quebradillas barrio-pueblo, Quebradillas Municipio	3,103	37.6	244	547	138	184	358	332	342	168	196
Quemado barrio, Mayagüez Municipio	2,518	40.6	118	435	104	130	294	320	290	203	210
Quemados barrio, San Lorenzo Municipio	4,712	37.1	249	832	247	233	681	619	667	287	251
Quinto barrio, Ponce Municipio	568	51.5	15	72	23	22	59	59	57	54	47
Rabanal barrio, Cidra Municipio	4,228	32.5	270	873	201	275	650	524	637	213	206
Rafael Capó comunidad, Hatillo Municipio	1,700	39.6	110	288	77	85	198	216	213	134	124
Rafael González comunidad, Hatillo Municipio	2,303	37.3	129	419	101	106	319	327	247	139	142
Rafael Hernández comunidad, Aguadilla Municipio	1,351	39.5	81	247	70	60	155	171	204	81	87
Ramos comunidad, Luquillo Municipio	1,821	39.8	98	326	92	86	220	205	220	122	132
Ranchera barrio, Yauco Municipio	446	37.3	16	79	25	28	56	58	65	33	35
Rayo barrio, Sabana Grande Municipio	3,084	37.9	213	525	117	146	417	413	386	161	203
Real barrio, Ponce Municipio	3,696	33.1	259	780	184	191	536	546	481	216	175
Retiro barrio, San Germán Municipio	6,728	38.4	357	1,358	329	356	714	804	809	398	375
Rincón barrio, Cayey Municipio	6,764	36.8	347	1,309	319	362	858	961	1,057	426	404
Rincón barrio, Cidra Municipio	4,332	36.8	246	779	214	244	592	572	623	280	268
Rincón barrio, Gurabo Municipio	10,967	36.0	676	2,068	534	614	1,440	1,443	1,668	598	555
Rincón zona urbana, Rincón Municipio	1,456	47.6	68	213	48	52	154	152	177	91	116
Rincón barrio-pueblo, Rincón Municipio	933	49.0	34	142	32	36	95	79	124	54	70
Rincón barrio, Sabana Grande Municipio	3,450	39.4	211	611	138	170	405	388	404	207	253
Río barrio, Guaynabo Municipio	2,791	44.5	130	445	106	112	292	324	338	171	257
Río barrio, Naguabo Municipio	5,350	29.6	504	1,261	223	235	1,064	787	485	196	187
Río Abajo barrio, Ceiba Municipio	884	41.1	44	151	32	58	97	116	127	45	61
Río Abajo barrio, Cidra Municipio	1,097	36.4	68	164	67	71	158	143	140	103	58
Río Abajo barrio, Humacao Municipio	7,495	35.5	469	1,509	347	387	978	1,025	930	455	434
Río Abajo barrio, Utuado Municipio	237	41.8	14	33	12	12	28	23	39	13	22
Río Abajo barrio, Vega Baja Municipio	4,795	34.5	315	946	230	293	647	599	631	283	251
Río Arriba barrio, Añasco Municipio	138	48.3	3	17	6	11	9	20	16	14	16
Río Arriba barrio, Arecibo Municipio	858	37.5	43	168	39	45	107	116	84	47	64
Río Arriba barrio, Fajardo Municipio	1,377	38.0	80	244	73	71	154	193	155	74	99
Río Arriba barrio, Vega Baja Municipio	352	40.4	16	54	23	35	22	70	51	8	28
Río Arriba Poniente barrio, Manatí Municipio	1,857	38.1	84	377	76	75	244	223	225	129	139
Río Arriba Saliente barrio, Manatí Municipio	3,592	40.0	212	605	130	212	457	378	513	259	258
Río Blanco comunidad, Naguabo Municipio	1,681	35.0	121	330	75	60	253	248	191	75	107

Table 2.
Age and Sex: 2010—Con.

[For information on confidentiality protection, nonsampling error, and definitions, see Selected Appendixes at <www.census.gov/prod/cen2010/cph-1-a.pdf>]

Age—Con			Age and sex						Percent of total population		
			All ages		18 years and over		65 years and over				
65 to 74 years	75 to 84 years	85 years and over	Female	Males per 100 females	Total	Female	Total	Female	Under 18 years	65 years and over	**Puerto Rico Municipio Municipio Subdivision and Place Subbarrio**
											MUNICIPIO SUBDIVISION AND PLACE—Con.
248	174	61	1,407	95.2	2,175	1,119	483	284	20.8	17.6	Quebrada Arenas barrio, San Juan Municipio
172	88	38	1,146	108.6	1,818	888	298	139	23.9	12.5	Quebrada Arenas barrio, San Lorenzo Municipio
270	132	44	2,012	96.4	2,860	1,473	446	242	27.6	11.3	Quebrada Arenas barrio, Toa Alta Municipio
61	34	35	391	97.7	603	311	130	78	22.0	16.8	Quebrada Arenas barrio, Vega Baja Municipio
112	54	19	726	99.9	1,080	538	185	83	25.6	12.7	Quebrada Arriba barrio, Cayey Municipio
57	26	14	345	106.1	533	261	97	50	25.0	13.6	Quebrada Arriba barrio, Patillas Municipio
285	97	47	2,399	97.2	3,390	1,716	429	191	28.3	9.1	Quebrada Ceiba barrio, Peñuelas Municipio
453	183	54	2,751	94.2	4,024	2,089	690	374	24.7	12.9	Quebrada Cruz barrio, Toa Alta Municipio
104	57	39	679	95.1	1,016	524	200	106	23.3	15.1	Quebrada del Agua comunidad, Ponce Municipio
1,005	538	138	5,235	87.0	7,502	4,197	1,681	1,003	23.4	17.2	Quebrada Fajardo barrio, Fajardo Municipio
213	112	43	1,615	99.2	2,305	1,193	368	190	28.3	11.4	Quebrada Grande barrio, Barranquitas Municipio
583	298	97	2,868	93.8	4,395	2,330	978	543	20.9	17.6	Quebrada Grande barrio, Mayagüez Municipio
402	153	47	2,067	111.7	3,328	1,598	602	289	23.9	13.8	Quebrada Grande barrio, Trujillo Alto Municipio
28	9	4	201	94.0	292	147	41	21	25.1	10.5	Quebrada Honda barrio, Guayanilla Municipio
173	76	40	909	106.9	1,479	716	289	149	21.4	15.4	Quebrada Honda barrio, San Lorenzo Municipio
76	24	12	396	95.2	596	310	112	56	22.9	14.5	Quebrada Infierno barrio, Gurabo Municipio
129	51	10	786	94.9	1,164	596	190	96	24.0	12.4	Quebrada Larga barrio, Añasco Municipio
76	38	18	360	96.9	580	292	132	59	18.2	18.6	Quebrada Limón barrio, Ponce Municipio
453	228	59	2,822	98.8	4,133	2,127	740	384	26.3	13.2	Quebrada Negrito barrio, Trujillo Alto Municipio
171	90	32	1,239	95.7	1,831	948	293	153	24.5	12.1	Quebradas barrio, Guayanilla Municipio
66	41	11	441	100.2	653	330	118	61	26.0	13.4	Quebradas barrio, Yauco Municipio
145	61	21	724	95.4	1,083	573	227	117	23.5	16.0	Quebrada Seca barrio, Ceiba Municipio
292	157	67	1,931	89.8	2,713	1,444	516	276	26.0	14.1	Quebrada Vueltas barrio, Fajardo Municipio
116	51	23	691	121.1	1,135	531	190	96	25.7	12.4	Quebrada Yeguas barrio, Salinas Municipio
298	175	51	3,007	100.7	4,393	2,213	524	276	27.2	8.7	Quebradillas barrio, Barranquitas Municipio
497	282	115	2,821	87.2	3,945	2,187	894	519	25.3	16.9	Quebradillas zona urbana, Quebradillas Municipio
318	191	85	1,672	85.6	2,312	1,322	594	357	25.5	19.1	Quebradillas barrio-pueblo, Quebradillas Municipio
268	119	27	1,298	94.0	1,965	1,013	414	214	22.0	16.4	Quemado barrio, Mayagüez Municipio
349	217	80	2,427	94.1	3,631	1,895	646	358	22.9	13.7	Quemados barrio, San Lorenzo Municipio
78	61	21	294	93.2	481	255	160	82	15.3	28.2	Quinto barrio, Ponce Municipio
258	87	34	2,163	95.5	3,085	1,561	379	203	27.0	9.0	Rabanal barrio, Cidra Municipio
153	71	31	862	97.2	1,302	678	255	134	23.4	15.0	Rafael Capó comunidad, Hatillo Municipio
245	100	29	1,215	89.5	1,755	942	374	209	23.8	16.2	Rafael González comunidad, Hatillo Municipio
125	51	19	688	96.4	1,023	521	195	107	24.3	14.4	Rafael Hernández comunidad, Aguadilla Municipio
195	91	34	965	88.7	1,397	733	320	169	23.3	17.6	Ramos comunidad, Luquillo Municipio
37	13	1	215	107.4	351	170	51	34	21.3	11.4	Ranchera barrio, Yauco Municipio
326	115	62	1,544	99.7	2,346	1,189	503	251	23.9	16.3	Rayo barrio, Sabana Grande Municipio
197	109	22	1,850	99.8	2,657	1,352	328	176	28.1	8.9	Real barrio, Ponce Municipio
662	418	148	3,635	85.1	5,013	2,809	1,228	742	25.5	18.3	Retiro barrio, San Germán Municipio
454	190	77	3,457	95.7	5,108	2,661	721	403	24.5	10.7	Rincón barrio, Cayey Municipio
324	126	64	2,218	95.3	3,307	1,738	514	289	23.7	11.9	Rincón barrio, Cidra Municipio
819	389	163	5,897	86.0	8,223	4,521	1,371	793	25.0	12.5	Rincón barrio, Gurabo Municipio
206	123	56	786	85.2	1,175	633	385	226	19.3	26.4	Rincón zona urbana, Rincón Municipio
140	88	39	503	85.5	757	413	267	160	18.9	28.6	Rincón barrio-pueblo, Rincón Municipio
391	201	71	1,806	91.0	2,628	1,412	663	369	23.8	19.2	Rincón barrio, Sabana Grande Municipio
383	168	65	1,400	99.4	2,216	1,107	616	314	20.6	22.1	Río barrio, Guaynabo Municipio
259	105	44	2,832	88.9	3,585	1,982	408	214	33.0	7.6	Río barrio, Naguabo Municipio
102	38	13	444	99.1	689	355	153	73	22.1	17.3	Río Abajo barrio, Ceiba Municipio
75	36	14	546	100.9	865	430	125	63	21.1	11.4	Río Abajo barrio, Cidra Municipio
569	303	89	4,071	84.1	5,517	3,027	961	549	26.4	12.8	Río Abajo barrio, Humacao Municipio
23	13	5	118	100.8	190	99	41	21	19.8	17.3	Río Abajo barrio, Utuado Municipio
369	169	62	2,377	101.7	3,534	1,803	600	321	26.3	12.5	Río Abajo barrio, Vega Baja Municipio
20	3	3	64	115.6	118	57	26	11	14.5	18.8	Río Arriba barrio, Añasco Municipio
82	50	13	414	107.2	647	328	145	78	24.6	16.9	Río Arriba barrio, Arecibo Municipio
150	58	26	702	96.2	1,053	529	234	114	23.5	17.0	Río Arriba barrio, Fajardo Municipio
22	17	6	175	101.1	282	137	45	20	19.9	12.8	Río Arriba barrio, Vega Baja Municipio
178	72	35	919	102.1	1,396	698	285	144	24.8	15.3	Río Arriba Poniente barrio, Manatí Municipio
337	183	48	1,801	99.4	2,775	1,423	568	295	22.7	15.8	Río Arriba Saliente barrio, Manatí Municipio
137	62	22	876	91.9	1,230	651	221	117	26.8	13.1	Río Blanco comunidad, Naguabo Municipio

Table 2.
Age and Sex: 2010—Con.

[For information on confidentiality protection, nonsampling error, and definitions, see Selected Appendixes at <www.census.gov/prod/cen2010/cph-1-a.pdf>]

Puerto Rico Municipio Municipio Subdivision and Place Subbarrio	Total population	Median age	Age: Under 5 years	5 to 17 years	18 to 20 years	21 to 24 years	25 to 34 years	35 to 44 years	45 to 54 years	55 to 59 years	60 to 64 years
MUNICIPIO SUBDIVISION AND PLACE—Con.											
Río Blanco barrio, Naguabo Municipio	3,412	37.5	204	591	154	167	455	458	417	205	253
Río Cañas barrio, Añasco Municipio	300	45.1	7	37	19	10	35	41	70	22	22
Río Cañas barrio, Caguas Municipio	9,683	40.6	506	1,686	443	525	1,074	1,255	1,539	657	599
Río Cañas barrio, Las Marías Municipio	284	34.5	20	48	10	20	45	29	42	19	13
Río Cañas Abajo comunidad, Juana Díaz Municipio	1,038	38.6	60	194	42	63	118	122	133	67	73
Río Cañas Abajo barrio, Juana Díaz Municipio	2,848	35.1	207	529	110	137	435	396	369	166	155
Río Cañas Abajo barrio, Mayagüez Municipio	2,459	40.3	115	407	137	177	238	321	406	158	153
Río Cañas Arriba barrio, Juana Díaz Municipio	2,165	32.6	122	486	137	135	264	305	350	90	95
Río Cañas Arriba barrio, Mayagüez Municipio	1,354	38.3	89	233	77	67	168	162	220	95	79
Río Grande barrio, Aguada Municipio	1,152	38.8	73	176	64	58	156	139	174	87	66
Río Grande barrio, Jayuya Municipio	879	33.8	56	192	40	48	119	134	100	48	46
Río Grande barrio, Morovis Municipio	594	39.0	31	99	37	37	59	75	106	34	23
Río Grande barrio, Rincón Municipio	1,187	41.5	59	204	48	47	132	189	147	76	71
Río Grande zona urbana, Río Grande Municipio	12,677	37.8	752	2,382	484	604	1,652	1,513	1,405	835	940
Río Grande barrio-pueblo, Río Grande Municipio	1,772	40.9	111	299	64	85	196	202	190	100	97
Río Hondo barrio, Comerío Municipio	2,300	34.2	151	483	113	118	310	302	314	125	102
Río Hondo barrio, Mayagüez Municipio	3,640	41.2	180	607	149	194	441	431	525	246	241
Río Jueyes barrio, Salinas Municipio	3,360	39.0	214	617	147	173	381	380	423	226	228
Río Lajas comunidad, Dorado Municipio	2,373	37.4	132	436	115	121	318	298	320	154	146
Río Lajas barrio, Dorado Municipio	2,559	37.4	143	465	122	133	345	321	342	166	162
Río Lajas barrio, Toa Alta Municipio	2,566	38.3	150	486	111	119	316	341	384	165	147
Río Prieto barrio, Lares Municipio	567	34.7	40	91	32	50	73	69	70	35	30
Río Prieto barrio, Yauco Municipio	680	32.5	46	141	30	36	111	70	118	38	38
Ríos barrio, Patillas Municipio	348	40.6	17	58	22	21	32	47	39	31	30
Robles barrio, Aibonito Municipio	3,863	38.5	236	683	179	241	444	422	571	286	248
Robles barrio, San Sebastián Municipio	1,697	38.3	84	332	69	76	220	250	198	96	127
Rocha barrio, Moca Municipio	4,004	35.8	238	781	167	199	566	505	544	248	224
Rodríguez Hevia zona urbana, Cidra Municipio	325	39.9	11	47	27	27	32	43	64	18	17
Roncador barrio, Utuado Municipio	637	40.6	26	131	36	27	63	72	92	36	35
Rosario barrio, Mayagüez Municipio	1,403	36.8	85	225	65	83	195	161	190	115	98
Rosario Alto barrio, San Germán Municipio	721	42.6	34	119	26	33	96	80	106	51	64
Rosario Bajo barrio, San Germán Municipio	1,544	33.4	119	305	59	115	213	167	179	78	103
Rosario Peñón barrio, San Germán Municipio	805	38.0	45	141	30	34	115	99	121	64	54
Rosa Sánchez comunidad, Yabucoa Municipio	1,055	38.6	59	190	41	57	142	124	140	75	68
Rubias barrio, Yauco Municipio	309	35.5	13	71	18	13	38	39	46	18	17
Rucio barrio, Peñuelas Municipio	1,064	30.2	84	244	70	61	140	161	105	44	43
Rufina barrio, Guayanilla Municipio	220	39.8	10	36	19	15	19	29	28	11	16
Sábalos barrio, Mayagüez Municipio	10,741	36.6	745	1,926	497	649	1,355	1,195	1,258	644	660
Sabana barrio, Luquillo Municipio	2,352	35.5	135	488	105	126	303	350	264	142	126
Sabana barrio, Orocovis Municipio	976	33.5	66	220	45	59	119	121	128	58	53
Sabana barrio, Vega Alta Municipio	15,164	35.0	1,089	2,938	668	769	2,120	2,193	2,006	804	815
Sabana comunidad	1,630	36.6	106	307	78	110	183	193	202	95	76
Vega Alta Municipio (part)	121	39.4	2	33	5	6	10	16	17	6	9
Vega Baja Municipio (part)	1,509	36.4	104	274	73	104	173	177	185	89	67
Sabana Abajo barrio, Carolina Municipio	55,600	38.6	3,170	9,725	2,640	2,909	7,043	6,847	6,777	2,974	3,137
Sabana Eneas comunidad, San Germán Municipio	1,576	40.4	85	273	70	90	163	198	200	124	113
Sabana Eneas barrio, San Germán Municipio	1,992	39.9	106	356	85	105	211	252	248	142	146
Sabana Grande zona urbana, Sabana Grande Municipio	8,179	39.0	526	1,457	337	414	960	947	991	508	529
Sabana Grande barrio-pueblo, Sabana Grande Municipio	1,554	41.9	106	250	60	80	170	153	149	82	82
Sabana Grande barrio, Utuado Municipio	1,112	38.7	53	220	48	56	129	139	164	79	71
Sabana Grande Abajo barrio, San Germán Municipio	2,712	35.4	123	396	281	243	299	351	265	162	185
Sabana Hoyos comunidad, Arecibo Municipio	1,783	41.9	74	313	60	79	194	239	224	145	100
Sabana Hoyos barrio, Arecibo Municipio	10,745	37.8	581	1,866	465	602	1,452	1,563	1,447	677	612
Sabana Llana barrio, Juana Díaz Municipio	8,896	30.6	699	2,112	441	480	1,357	1,341	961	445	416
Sabana Llana Norte barrio, San Juan Municipio	30,118	36.5	2,068	5,702	1,388	1,621	3,798	3,576	3,781	1,631	1,443

Table 2.
Age and Sex: 2010—Con.

[For information on confidentiality protection, nonsampling error, and definitions, see Selected Appendixes at <www.census.gov/prod/cen2010/cph-1-a.pdf>]

Age—Con			Age and sex						Percent of total population		
			All ages		18 years and over		65 years and over				**Puerto Rico** **Municipio** **Municipio Subdivision and Place** **Subbarrio**
65 to 74 years	75 to 84 years	85 years and over	Female	Males per 100 females	Total	Female	Total	Female	Under 18 years	65 years and over	
											MUNICIPIO SUBDIVISION AND PLACE—Con.
315	141	52	1,733	96.9	2,617	1,326	508	252	23.3	14.9	Río Blanco barrio, Naguabo Municipio
25	10	2	148	102.7	256	129	37	19	14.7	12.3	Río Cañas barrio, Añasco Municipio
854	385	160	4,931	96.4	7,491	3,858	1,399	742	22.6	14.4	Río Cañas barrio, Caguas Municipio
18	18	2	138	105.8	216	102	38	19	23.9	13.4	Río Cañas barrio, Las Marías Municipio
115	31	20	517	100.8	784	388	166	88	24.5	16.0	Río Cañas Abajo comunidad, Juana Díaz Municipio
229	84	31	1,444	97.2	2,112	1,084	344	194	25.8	12.1	Río Cañas Abajo barrio, Juana Díaz Municipio
227	93	27	1,231	99.8	1,937	977	347	182	21.2	14.1	Río Cañas Abajo barrio, Mayagüez Municipio
117	47	17	1,084	99.7	1,557	807	181	94	28.1	8.4	Río Cañas Arriba barrio, Juana Díaz Municipio
100	55	9	674	100.9	1,032	513	164	84	23.8	12.1	Río Cañas Arriba barrio, Mayagüez Municipio
105	43	11	607	89.8	903	480	159	91	21.6	13.8	Río Grande barrio, Aguada Municipio
60	24	12	425	106.8	631	319	96	57	28.2	10.9	Río Grande barrio, Jayuya Municipio
43	33	17	285	108.4	464	220	93	42	21.9	15.7	Río Grande barrio, Morovis Municipio
141	49	24	594	99.8	924	474	214	117	22.2	18.0	Río Grande barrio, Rincón Municipio
1,353	588	169	6,890	84.0	9,543	5,321	2,110	1,243	24.7	16.6	Río Grande zona urbana, Río Grande Municipio
233	145	50	915	93.7	1,362	720	428	260	23.1	24.2	Río Grande barrio-pueblo, Río Grande Municipio
174	92	16	1,157	98.8	1,666	836	282	140	27.6	12.3	Río Hondo barrio, Comerío Municipio
357	207	62	1,872	94.4	2,853	1,488	626	370	21.6	17.2	Río Hondo barrio, Mayagüez Municipio
344	159	68	1,727	94.6	2,529	1,330	571	322	24.7	17.0	Río Jueyes barrio, Salinas Municipio
210	95	28	1,253	89.4	1,805	942	333	175	23.9	14.0	Río Lajas comunidad, Dorado Municipio
224	104	32	1,351	89.4	1,951	1,018	360	191	23.8	14.1	Río Lajas barrio, Dorado Municipio
209	106	32	1,270	102.0	1,930	950	347	174	24.8	13.5	Río Lajas barrio, Toa Alta Municipio
41	21	15	272	108.5	436	213	77	37	23.1	13.6	Río Prieto barrio, Lares Municipio
30	14	8	326	108.6	493	241	52	27	27.5	7.6	Río Prieto barrio, Yauco Municipio
38	10	3	175	98.9	273	136	51	22	21.6	14.7	Ríos barrio, Patillas Municipio
342	157	54	2,019	91.3	2,944	1,583	553	303	23.8	14.3	Robles barrio, Aibonito Municipio
154	69	22	860	97.3	1,281	665	245	120	24.5	14.4	Robles barrio, San Sebastián Municipio
334	145	53	2,044	95.9	2,985	1,513	532	262	25.4	13.3	Rocha barrio, Moca Municipio
23	12	4	163	99.4	267	130	39	19	17.8	12.0	Rodríguez Hevia zona urbana, Cidra Municipio
68	31	20	310	105.5	480	233	119	62	24.6	18.7	Roncador barrio, Utuado Municipio
100	55	31	709	97.9	1,093	548	186	105	22.1	13.3	Rosario barrio, Mayagüez Municipio
69	24	19	348	107.2	568	272	112	52	21.2	15.5	Rosario Alto barrio, San Germán Municipio
116	55	35	785	96.7	1,120	584	206	119	27.5	13.3	Rosario Bajo barrio, San Germán Municipio
61	26	15	387	108.0	619	298	102	56	23.1	12.7	Rosario Peñón barrio, San Germán Municipio
111	32	16	546	93.2	806	426	159	89	23.6	15.1	Rosa Sánchez comunidad, Yabucoa Municipio
20	13	3	155	99.4	225	109	36	19	27.2	11.7	Rubias barrio, Yauco Municipio
69	37	6	518	105.4	736	352	112	54	30.8	10.5	Rucio barrio, Peñuelas Municipio
23	13	1	112	96.4	174	89	37	16	20.9	16.8	Rufina barrio, Guayanilla Municipio
1,051	574	187	5,910	81.7	8,070	4,610	1,812	1,112	24.9	16.9	Sábalos barrio, Mayagüez Municipio
194	90	29	1,215	93.6	1,729	915	313	171	26.5	13.3	Sabana barrio, Luquillo Municipio
57	33	17	471	107.2	690	345	107	45	29.3	11.0	Sabana barrio, Orocovis Municipio
1,119	489	154	7,714	96.6	11,137	5,754	1,762	944	26.6	11.6	Sabana barrio, Vega Alta Municipio
182	76	22	849	92.0	1,217	647	280	148	25.3	17.2	Sabana comunidad
13	3	1	61	98.4	86	40	17	9	28.9	14.0	Vega Alta Municipio (part)
169	73	21	788	91.5	1,131	607	263	139	25.0	17.4	Vega Baja Municipio (part)
5,873	3,347	1,158	30,164	84.3	42,705	23,975	10,378	6,277	23.2	18.7	Sabana Abajo barrio, Carolina Municipio
173	63	24	822	91.7	1,218	642	260	150	22.7	16.5	Sabana Eneas comunidad, San Germán Municipio
222	89	30	1,038	91.9	1,530	810	341	191	23.2	17.1	Sabana Eneas barrio, San Germán Municipio
825	484	201	4,506	81.5	6,196	3,503	1,510	905	24.2	18.5	Sabana Grande zona urbana, Sabana Grande Municipio
210	134	78	821	89.3	1,198	649	422	245	22.9	27.2	Sabana Grande barrio-pueblo, Sabana Grande Municipio
85	47	21	567	96.1	839	425	153	80	24.6	13.8	Sabana Grande barrio, Utuado Municipio
241	111	55	1,450	87.0	2,193	1,201	407	239	19.1	15.0	Sabana Grande Abajo barrio, San Germán Municipio
199	122	34	910	95.9	1,396	719	355	204	21.7	19.9	Sabana Hoyos comunidad, Arecibo Municipio
901	446	133	5,339	101.3	8,298	4,130	1,480	812	22.8	13.8	Sabana Hoyos barrio, Arecibo Municipio
420	164	60	4,681	90.0	6,085	3,299	644	351	31.6	7.2	Sabana Llana barrio, Juana Díaz Municipio
2,411	1,954	745	16,416	83.5	22,348	12,600	5,110	3,130	25.8	17.0	Sabana Llana Norte barrio, San Juan Municipio

Table 2.
Age and Sex: 2010—Con.

[For information on confidentiality protection, nonsampling error, and definitions, see Selected Appendixes at <www.census.gov/prod/cen2010/cph-1-a.pdf>]

Puerto Rico Municipio Municipio Subdivision and Place Subbarrio	Total population	Median age	Age: Under 5 years	5 to 17 years	18 to 20 years	21 to 24 years	25 to 34 years	35 to 44 years	45 to 54 years	55 to 59 years	60 to 64 years
MUNICIPIO SUBDIVISION AND PLACE—Con.											
Sabana Llana Sur barrio, San Juan Municipio	41,346	38.6	2,357	7,001	1,714	2,069	5,621	5,204	5,179	2,467	2,359
Sabana Seca comunidad, Toa Baja Municipio	9,705	38.9	512	1,705	471	560	1,197	1,154	1,291	612	616
Sabana Seca barrio, Toa Baja Municipio	53,192	36.4	3,146	9,685	2,342	2,832	7,550	7,034	6,755	3,091	3,233
Sabana Yeguas barrio, Lajas Municipio	3,114	41.8	171	503	138	142	340	387	363	225	240
Sabanetas barrio, Mayagüez Municipio	4,005	40.7	197	555	276	315	449	412	508	308	303
Sabanetas barrio, Ponce Municipio	5,534	41.5	325	942	260	318	575	534	690	349	352
Saco barrio, Ceiba Municipio	1,815	34.7	111	384	66	107	245	218	203	98	139
St. Just barrio, Trujillo Alto Municipio	14,635	35.0	994	2,668	602	713	2,330	2,157	1,723	689	677
Saliente barrio, Jayuya Municipio	649	43.3	26	99	32	39	57	95	109	50	29
Salinas zona urbana, Salinas Municipio	4,771	42.3	276	751	247	252	487	478	646	391	329
Salinas barrio-pueblo, Salinas Municipio	2,453	43.8	158	374	125	110	237	243	287	170	169
Saltillo barrio, Adjuntas Municipio	2,664	35.5	164	533	119	137	363	341	340	189	151
Salto barrio, Cidra Municipio	176	42.0	10	20	5	13	28	16	23	20	11
Salto barrio, San Sebastián Municipio	3,069	39.9	155	573	127	107	382	378	434	222	215
Salto Abajo barrio, Utuado Municipio	3,929	38.2	224	663	201	228	496	463	498	296	321
Salto Arriba barrio, Utuado Municipio	617	34.8	35	117	41	49	69	70	101	36	38
Saltos barrio, Orocovis Municipio	3,238	33.6	200	714	174	180	394	476	435	163	161
San Antón barrio, Carolina Municipio	13,578	34.9	1,041	2,467	517	658	2,138	2,172	1,600	671	725
San Antón barrio, Ponce Municipio	10,992	34.7	858	1,986	557	707	1,418	1,147	1,241	583	560
San Antonio comunidad (Aguadilla Municipio), Aguadilla Municipio	1,942	44.8	93	261	75	111	220	219	261	151	161
San Antonio barrio, Caguas Municipio	2,224	40.2	123	349	89	136	263	306	323	147	151
San Antonio comunidad (Dorado Municipio), Dorado Municipio	7,574	32.7	604	1,595	348	385	1,162	1,132	886	404	391
San Antonio comunidad (Quebradillas Municipio), Quebradillas Municipio	1,711	36.9	89	326	79	86	240	222	226	120	109
San Antonio barrio, Quebradillas Municipio	5,164	36.2	287	1,008	226	265	723	679	686	327	314
San Germán zona urbana, San Germán Municipio	10,989	40.5	584	1,691	644	717	1,214	1,206	1,217	627	700
San Germán barrio-pueblo, San Germán Municipio	2,660	46.1	146	310	120	163	314	242	315	146	169
San Ildefonso barrio, Coamo Municipio	11,427	33.3	777	2,631	496	573	1,523	1,787	1,419	517	569
San Isidro comunidad, Canóvanas Municipio	6,828	34.7	442	1,349	399	412	836	888	823	407	401
San Isidro barrio, Culebra Municipio	16	30.0	1	5	1	0	3	2	0	0	1
San José barrio, Quebradillas Municipio	2,986	34.5	213	552	124	150	476	369	354	161	160
San José comunidad, Toa Baja Municipio	2,900	32.6	213	594	153	180	387	318	416	158	153
San Juan zona urbana, San Juan Municipio	381,931	39.0	21,881	60,701	16,677	21,456	51,392	47,506	50,779	24,129	22,204
San Juan Antiguo barrio, San Juan Municipio	7,085	42.6	292	821	274	409	1,065	908	1,038	544	461
San Lorenzo barrio, Morovis Municipio	1,209	33.3	75	238	80	64	174	150	177	73	45
San Lorenzo zona urbana, San Lorenzo Municipio	8,037	36.4	488	1,550	366	428	1,047	1,024	1,000	424	399
San Lorenzo barrio-pueblo, San Lorenzo Municipio	2,045	39.7	120	362	92	105	256	201	241	107	99
San Patricio barrio, Ponce Municipio	564	34.3	40	117	30	39	58	74	55	33	34
San Salvador barrio, Caguas Municipio	3,089	38.3	174	542	123	202	392	354	463	221	200
San Sebastián zona urbana, San Sebastián Municipio	9,622	39.2	617	1,724	380	443	1,163	1,065	1,105	594	650
San Sebastián barrio-pueblo, San Sebastián Municipio	1,424	40.3	83	261	58	68	149	164	162	67	102
Santa Bárbara comunidad, Canóvanas Municipio	4,622	36.9	317	873	237	261	528	570	610	313	282
Santa Catalina barrio, Coamo Municipio	1,788	34.3	116	364	90	111	225	225	223	111	84
Santa Clara comunidad, Aguas Buenas Municipio	982	36.8	53	203	27	47	127	139	134	74	48
Santa Cruz barrio, Carolina Municipio	1,927	39.5	97	351	109	92	209	262	234	154	126
Santa Isabel zona urbana, Santa Isabel Municipio	5,976	36.0	370	1,169	291	305	783	621	715	341	421
Santa Isabel barrio-pueblo, Santa Isabel Municipio	5,133	37.3	304	991	256	267	628	517	608	310	383
Santa Isabel barrio, Utuado Municipio	660	37.0	31	123	37	39	84	94	90	42	33
Santana barrio, Arecibo Municipio	5,253	38.0	270	969	196	209	718	803	669	313	283
Santana barrio, Sabana Grande Municipio	7,291	37.9	436	1,381	320	361	898	884	989	484	509
Santa Olaya barrio, Bayamón Municipio	6,057	35.3	368	1,120	279	296	934	856	841	308	327
Santa Rosa barrio, Guaynabo Municipio	16,904	39.3	841	2,982	803	907	1,942	2,402	2,861	1,064	883
Santa Rosa barrio, Lajas Municipio	1,603	38.6	98	287	83	71	179	214	181	99	109
Santa Rosa barrio, Utuado Municipio	0	0.0	0	0	0	0	0	0	0	0	0
Santiago barrio, Camuy Municipio	428	38.8	21	73	24	34	46	55	70	27	29
Santiago y Lima barrio, Naguabo Municipio	710	38.2	54	111	36	32	101	71	87	45	39
Santo Domingo comunidad, Peñuelas Municipio	3,156	32.8	233	617	158	227	416	360	459	177	170

Table 2.
Age and Sex: 2010—Con.

[For information on confidentiality protection, nonsampling error, and definitions, see Selected Appendixes at <www.census.gov/prod/cen2010/cph-1-a.pdf>]

Age—Con			Age and sex						Percent of total population		
			All ages		18 years and over		65 years and over				Puerto Rico Municipio Municipio Subdivision and Place Subbarrio
65 to 74 years	75 to 84 years	85 years and over	Female	Males per 100 females	Total	Female	Total	Female	Under 18 years	65 years and over	
											MUNICIPIO SUBDIVISION AND PLACE—Con.
3,730	2,476	1,169	23,074	79.2	31,988	18,438	7,375	4,558	22.6	17.8	Sabana Llana Sur barrio, San Juan Municipio
927	502	158	5,059	91.8	7,488	3,933	1,587	890	22.8	16.4	Sabana Seca comunidad, Toa Baja Municipio
4,512	2,264	748	28,153	88.9	40,361	21,850	7,524	4,244	24.1	14.1	Sabana Seca barrio, Toa Baja Municipio
341	188	76	1,635	90.5	2,440	1,305	605	343	21.6	19.4	Sabana Yeguas barrio, Lajas Municipio
405	217	60	1,994	100.9	3,253	1,632	682	372	18.8	17.0	Sabanetas barrio, Mayagüez Municipio
585	380	224	2,994	84.8	4,267	2,347	1,189	707	22.9	21.5	Sabanetas barrio, Ponce Municipio
160	63	21	927	95.8	1,320	689	244	112	27.3	13.4	Saco barrio, Ceiba Municipio
1,172	682	228	7,975	83.5	10,973	6,199	2,082	1,283	25.0	14.2	St. Just barrio, Trujillo Alto Municipio
56	41	16	297	118.5	524	243	113	53	19.3	17.4	Saliente barrio, Jayuya Municipio
537	283	94	2,609	82.9	3,744	2,101	914	562	21.5	19.2	Salinas zona urbana, Salinas Municipio
323	193	64	1,351	81.6	1,921	1,083	580	355	21.7	23.6	Salinas barrio-pueblo, Salinas Municipio
198	91	38	1,354	96.8	1,967	1,026	327	175	26.2	12.3	Saltillo barrio, Adjuntas Municipio
16	12	2	82	114.6	146	71	30	12	17.0	17.0	Salto barrio, Cidra Municipio
285	158	33	1,570	95.5	2,341	1,219	476	238	23.7	15.5	Salto barrio, San Sebastián Municipio
339	161	39	2,045	92.1	3,042	1,615	539	296	22.6	13.7	Salto Abajo barrio, Utuado Municipio
38	18	5	308	100.3	465	231	61	28	24.6	9.9	Salto Arriba barrio, Utuado Municipio
190	107	44	1,592	103.4	2,324	1,133	341	172	28.2	10.5	Saltos barrio, Orocovis Municipio
944	477	168	7,317	85.6	10,070	5,637	1,589	897	25.8	11.7	San Antón barrio, Carolina Municipio
949	717	269	6,208	77.1	8,148	4,791	1,935	1,196	25.9	17.6	San Antón barrio, Ponce Municipio
232	123	35	979	98.4	1,588	821	390	214	18.2	20.1	San Antonio comunidad (Aguadilla Municipio), Aguadilla Municipio
200	94	43	1,136	95.8	1,752	897	337	182	21.2	15.2	San Antonio barrio, Caguas Municipio
426	183	58	3,987	90.0	5,375	2,896	667	378	29.0	8.8	San Antonio comunidad (Dorado Municipio), Dorado Municipio
138	53	23	870	96.7	1,296	658	214	112	24.3	12.5	San Antonio comunidad (Quebradillas Municipio), Quebradillas Municipio
388	176	85	2,595	99.0	3,869	1,952	649	332	25.1	12.6	San Antonio barrio, Quebradillas Municipio
1,214	800	375	5,898	86.3	8,714	4,781	2,389	1,399	20.7	21.7	San Germán zona urbana, San Germán Municipio
316	254	165	1,375	93.5	2,204	1,163	735	432	17.1	27.6	San Germán barrio-pueblo, San Germán Municipio
748	285	102	5,927	92.8	8,019	4,260	1,135	619	29.8	9.9	San Ildefonso barrio, Coamo Municipio
559	232	80	3,587	90.4	5,037	2,709	871	478	26.2	12.8	San Isidro comunidad, Canóvanas Municipio
1	2	0	9	77.8	10	4	3	2	37.5	18.8	San Isidro barrio, Culebra Municipio
250	132	45	1,553	92.3	2,221	1,170	427	218	25.6	14.3	San José barrio, Quebradillas Municipio
207	92	29	1,514	91.5	2,093	1,098	328	170	27.8	11.3	San José comunidad, Toa Baja Municipio
32,348	22,539	10,319	206,906	84.6	299,349	166,122	65,206	39,665	21.6	17.1	San Juan zona urbana, San Juan Municipio
602	443	228	3,547	99.7	5,972	3,001	1,273	728	15.7	18.0	San Juan Antiguo barrio, San Juan Municipio
70	50	13	592	104.2	896	442	133	72	25.9	11.0	San Lorenzo barrio, Morovis Municipio
679	443	189	4,336	85.4	5,999	3,339	1,311	795	25.4	16.3	San Lorenzo zona urbana, San Lorenzo Municipio
216	175	71	1,099	86.1	1,563	862	462	288	23.6	22.6	San Lorenzo barrio-pueblo, San Lorenzo Municipio
64	15	5	272	107.4	407	202	84	39	27.8	14.9	San Patricio barrio, Ponce Municipio
262	102	54	1,492	107.0	2,373	1,158	418	213	23.2	13.5	San Salvador barrio, Caguas Municipio
1,013	661	207	5,137	87.3	7,281	3,986	1,881	1,091	24.3	19.5	San Sebastián zona urbana, San Sebastián Municipio
144	132	34	796	78.9	1,080	610	310	189	24.2	21.8	San Sebastián barrio-pueblo, San Sebastián Municipio
386	191	54	2,370	95.0	3,432	1,801	631	334	25.7	13.7	Santa Bárbara comunidad, Canóvanas Municipio
155	60	24	879	103.4	1,308	659	239	127	26.8	13.4	Santa Catalina barrio, Coamo Municipio
68	51	11	505	94.5	726	377	130	66	26.1	13.2	Santa Clara comunidad, Aguas Buenas Municipio
176	93	24	953	102.2	1,479	733	293	141	23.2	15.2	Santa Cruz barrio, Carolina Municipio
578	297	85	3,197	86.9	4,437	2,456	960	557	25.8	16.1	Santa Isabel zona urbana, Santa Isabel Municipio
517	273	79	2,743	87.1	3,838	2,132	869	514	25.2	16.9	Santa Isabel barrio-pueblo, Santa Isabel Municipio
51	27	9	321	105.6	506	249	87	45	23.3	13.2	Santa Isabel barrio, Utuado Municipio
478	248	97	2,765	90.0	4,014	2,170	823	472	23.6	15.7	Santana barrio, Arecibo Municipio
610	303	116	3,991	82.7	5,474	3,062	1,029	594	24.9	14.1	Santana barrio, Sabana Grande Municipio
468	205	55	3,033	99.7	4,569	2,313	728	363	24.6	12.0	Santa Olaya barrio, Bayamón Municipio
1,287	687	245	8,826	91.5	13,081	6,991	2,219	1,281	22.6	13.1	Santa Rosa barrio, Guaynabo Municipio
162	83	37	818	96.0	1,218	640	282	161	24.0	17.6	Santa Rosa barrio, Lajas Municipio
0	0	0	0	(X)	0	0	0	0	(X)	(X)	Santa Rosa barrio, Utuado Municipio
25	18	6	200	114.0	334	157	49	28	22.0	11.4	Santiago barrio, Camuy Municipio
79	37	18	375	89.3	545	295	134	81	23.2	18.9	Santiago y Lima barrio, Naguabo Municipio
206	93	40	1,597	97.6	2,306	1,196	339	186	26.9	10.7	Santo Domingo comunidad, Peñuelas Municipio

Table 2.
Age and Sex: 2010—Con.

[For information on confidentiality protection, nonsampling error, and definitions, see Selected Appendixes at <www.census.gov/prod/cen2010/cph-1-a.pdf>]

Puerto Rico Municipio Municipio Subdivision and Place Subbarrio	Total population	Median age	Age: Under 5 years	5 to 17 years	18 to 20 years	21 to 24 years	25 to 34 years	35 to 44 years	45 to 54 years	55 to 59 years	60 to 64 years
MUNICIPIO SUBDIVISION AND PLACE—Con.											
Santo Domingo barrio, Peñuelas Municipio..	5,761	31.6	416	1,211	335	401	734	708	821	304	285
Santurce barrio, San Juan Municipio.....	81,251	39.9	4,697	12,495	3,386	4,234	10,772	10,520	11,282	5,509	4,911
Sardinera barrio, Fajardo Municipio.....	1,190	45.8	43	141	57	58	120	157	171	87	109
Segundo barrio, Ponce Municipio.....	7,213	40.1	472	1,203	342	408	828	768	983	455	507
Sexto barrio, Ponce Municipio.....	3,529	36.4	229	640	186	209	439	386	446	238	220
Sierra Alta barrio, Yauco Municipio.....	1,063	38.3	67	174	48	68	138	146	154	59	46
Sierra Baja barrio, Guayanilla Municipio.....	602	37.2	25	122	26	24	87	75	77	43	33
Sonador barrio, San Sebastián Municipio....	1,813	36.7	117	337	86	78	247	252	233	131	105
Sonadora barrio, Aguas Buenas Municipio..	3,191	35.1	217	586	124	157	503	491	422	158	182
Sonadora barrio, Guaynabo Municipio.....	1,334	38.2	65	253	68	61	175	176	174	81	76
Stella comunidad, Rincón Municipio.....	1,088	43.8	50	163	32	49	136	124	131	78	81
Suárez comunidad, Loíza Municipio.....	1,931	38.7	100	343	99	121	227	225	271	125	111
Sud barrio, Cidra Municipio.....	3,714	33.5	246	742	168	223	546	412	519	229	191
Sumidero barrio, Aguas Buenas Municipio...	8,008	36.2	479	1,549	360	403	1,065	1,070	1,097	508	446
Sumido barrio, Cayey Municipio.....	802	36.2	37	166	42	47	98	105	113	51	58
Susúa barrio, Sabana Grande Municipio.....	2,736	37.0	162	552	126	129	340	359	354	181	167
Susúa Alta barrio, Yauco Municipio.....	3,719	37.3	218	684	159	212	472	487	538	272	248
Susúa Baja barrio, Guánica Municipio.....	4,242	35.6	269	791	201	252	579	501	514	291	283
Susúa Baja barrio, Yauco Municipio.....	11,856	39.5	652	2,135	497	625	1,405	1,440	1,618	788	768
Tabonuco barrio, Sabana Grande Municipio	281	42.2	13	44	15	23	30	32	24	20	25
Talante barrio, Maunabo Municipio.....	1,381	30.9	114	313	74	84	177	195	191	59	55
Tallaboa comunidad, Peñuelas Municipio....	925	39.9	63	166	42	46	95	116	117	71	55
Tallaboa Alta comunidad, Peñuelas Municipio.....	1,816	34.5	131	369	98	85	236	198	246	120	104
Tallaboa Alta barrio, Peñuelas Municipio.....	3,784	30.6	293	798	233	271	467	483	580	194	158
Tallaboa Poniente barrio, Peñuelas Municipio.....	696	37.8	41	104	37	44	99	82	108	40	46
Tallaboa Saliente barrio, Peñuelas Municipio.....	244	44.8	14	36	6	7	35	25	26	22	20
Tanamá barrio, Adjuntas Municipio.....	1,193	34.4	84	250	60	80	132	123	171	83	74
Tanamá barrio, Arecibo Municipio.....	3,190	41.0	135	578	132	141	379	398	410	199	222
Tejas barrio, Humacao Municipio.....	6,821	38.1	401	1,131	361	366	910	810	855	487	453
Tejas barrio, Las Piedras Municipio.....	9,488	36.0	591	1,692	434	561	1,330	1,159	1,242	594	589
Tejas barrio, Yabucoa Municipio.....	3,044	33.8	211	578	139	176	461	367	426	173	198
Tercero barrio, Ponce Municipio.....	668	29.3	66	141	34	53	99	75	64	32	28
Terranova barrio, Quebradillas Municipio.....	3,102	38.4	168	535	143	178	397	362	400	234	217
Tetuán barrio, Utuado Municipio.....	680	35.0	36	151	42	34	77	104	88	51	36
Tibes comunidad, Ponce Municipio.....	362	35.4	25	67	15	23	49	40	40	25	27
Tibes barrio, Ponce Municipio.....	804	33.4	50	167	35	44	122	105	86	45	56
Tiburones comunidad, Barceloneta Municipio.....	1,616	37.4	92	296	76	85	212	204	213	123	105
Tierras Nuevas Poniente comunidad, Manatí Municipio.....	3,228	35.5	200	638	128	132	490	508	410	165	170
Tierras Nuevas Poniente barrio, Manatí Municipio.....	3,614	39.2	198	615	160	180	493	391	507	278	231
Tierras Nuevas Saliente barrio, Manatí Municipio.....	6,757	36.9	377	1,325	258	296	923	1,062	912	415	380
Tijeras barrio, Juana Díaz Municipio.....	5,670	36.2	336	1,172	265	277	706	752	823	326	352
Toa Alta zona urbana, Toa Alta Municipio....	3,713	37.7	187	716	175	190	480	416	468	192	253
Toa Alta barrio-pueblo, Toa Alta Municipio...	397	40.4	24	68	19	23	51	35	47	24	19
Toa Baja zona urbana, Toa Baja Municipio..	1,513	33.0	106	293	81	97	207	145	199	80	64
Toa Baja barrio-pueblo, Toa Baja Municipio.	565	40.5	33	98	28	31	69	51	76	37	27
Toíta barrio, Cayey Municipio.....	5,281	36.3	331	899	254	328	761	613	708	352	340
Toíta barrio, Cidra Municipio.....	1,068	32.8	72	240	50	49	152	157	123	72	60
Tomás de Castro barrio, Caguas Municipio.	19,414	37.5	1,045	3,454	946	1,070	2,522	2,709	2,652	1,142	1,086
Toro Negro barrio, Ciales Municipio.....	970	34.3	57	200	45	64	125	132	152	53	37
Torre barrio, Sabana Grande Municipio.....	2,096	31.8	160	517	82	68	345	372	203	88	85
Torrecilla Alta barrio, Canóvanas Municipio.	6,612	35.6	438	1,361	331	359	768	952	884	420	347
Torrecilla Alta barrio, Loíza Municipio.....	0	0.0	0	0	0	0	0	0	0	0	0
Torrecilla Baja barrio, Loíza Municipio.....	2,404	32.7	175	454	137	156	340	307	337	126	132
Torrecillas barrio, Morovis Municipio.....	623	37.1	30	130	32	24	69	90	79	34	44
Tortugo barrio, San Juan Municipio.....	4,543	38.6	249	762	214	257	577	584	726	330	280
Trujillo Alto zona urbana, Trujillo Alto Municipio.....	48,437	36.5	3,085	9,021	2,098	2,479	6,536	6,764	6,404	2,964	2,782
Trujillo Alto barrio-pueblo, Trujillo Alto Municipio.....	673	33.8	45	147	39	36	75	73	77	36	29
Trujillo Bajo barrio, Carolina Municipio.....	8,805	36.9	476	1,702	444	477	1,107	1,171	1,284	557	511
Tumbao barrio, Maunabo Municipio.....	593	38.4	38	110	32	40	53	85	86	32	30
Tuna barrio, San Germán Municipio.....	88	46.5	1	11	5	3	7	15	8	8	11
Turabo barrio, Caguas Municipio.....	15,739	36.1	1,028	2,981	706	853	2,086	1,913	1,908	828	860
Unibón barrio, Morovis Municipio.....	3,853	30.7	303	904	193	219	542	525	426	189	189
Universidad barrio, San Juan Municipio.....	2,515	39.1	102	281	199	217	348	265	284	141	142
Utuado zona urbana, Utuado Municipio.....	8,397	39.1	473	1,567	413	433	956	963	1,077	534	558

Table 2.
Age and Sex: 2010—Con.

[For information on confidentiality protection, nonsampling error, and definitions, see Selected Appendixes at <www.census.gov/prod/cen2010/cph-1-a.pdf>]

Age—Con			Age and sex						Percent of total population		
			All ages		18 years and over		65 years and over				**Puerto Rico** **Municipio** **Municipio Subdivision and Place** **Subbarrio**
65 to 74 years	75 to 84 years	85 years and over	Female	Males per 100 females	Total	Female	Total	Female	Under 18 years	65 years and over	
											MUNICIPIO SUBDIVISION AND PLACE—Con.
337	138	71	2,984	93.1	4,134	2,198	546	304	28.2	9.5	Santo Domingo barrio, Peñuelas Municipio
6,976	4,438	2,031	43,106	88.5	64,059	34,570	13,445	8,017	21.2	16.5	Santurce barrio, San Juan Municipio
150	69	28	591	101.4	1,006	502	247	130	15.5	20.8	Sardinera barrio, Fajardo Municipio
680	404	163	3,707	94.6	5,538	2,898	1,247	713	23.2	17.3	Segundo barrio, Ponce Municipio
278	182	76	1,783	97.9	2,660	1,375	536	289	24.6	15.2	Sexto barrio, Ponce Municipio
101	49	13	515	106.4	822	393	163	76	22.7	15.3	Sierra Alta barrio, Yauco Municipio
52	31	7	281	114.2	455	219	90	39	24.4	15.0	Sierra Baja barrio, Guayanilla Municipio
153	54	20	930	94.9	1,359	698	227	118	25.0	12.5	Sonador barrio, San Sebastián Municipio
202	118	31	1,625	96.4	2,388	1,237	351	188	25.2	11.0	Sonadora barrio, Aguas Buenas Municipio
131	61	13	669	99.4	1,016	503	205	94	23.8	15.4	Sonadora barrio, Guaynabo Municipio
150	67	27	554	96.4	875	466	244	142	19.6	22.4	Stella comunidad, Rincón Municipio
163	92	54	997	93.7	1,488	793	309	179	22.9	16.0	Suárez comunidad, Loíza Municipio
285	107	46	1,904	95.1	2,726	1,429	438	227	26.6	11.8	Sud barrio, Cidra Municipio
613	330	88	4,077	96.4	5,980	3,095	1,031	542	25.3	12.9	Sumidero barrio, Aguas Buenas Municipio
54	24	7	398	101.5	599	304	85	45	25.3	10.6	Sumido barrio, Cayey Municipio
235	92	39	1,409	94.2	2,022	1,065	366	210	26.1	13.4	Susúa barrio, Sabana Grande Municipio
265	127	37	1,903	95.4	2,817	1,494	429	231	24.3	11.5	Susúa Alta barrio, Yauco Municipio
349	162	50	2,154	96.9	3,182	1,661	561	324	25.0	13.2	Susúa Baja barrio, Guánica Municipio
1,118	614	196	6,315	87.7	9,069	4,970	1,928	1,122	23.5	16.3	Susúa Baja barrio, Yauco Municipio
37	11	7	144	95.1	224	114	55	25	20.3	19.6	Tabonuco barrio, Sabana Grande Municipio
74	25	20	707	95.3	954	506	119	57	30.9	8.6	Talante barrio, Maunabo Municipio
88	54	12	468	97.6	696	345	154	84	24.8	16.6	Tallaboa comunidad, Peñuelas Municipio
154	52	23	937	93.8	1,316	696	229	123	27.5	12.6	Tallaboa Alta comunidad, Peñuelas Municipio
184	88	35	1,928	96.3	2,693	1,377	307	150	28.8	8.1	Tallaboa Alta barrio, Peñuelas Municipio
54	32	9	348	100.0	551	277	95	53	20.8	13.6	Tallaboa Poniente barrio, Peñuelas Municipio
28	20	5	118	106.8	194	91	53	25	20.5	21.7	Tallaboa Saliente barrio, Peñuelas Municipio
94	31	11	596	100.2	859	428	136	66	28.0	11.4	Tanamá barrio, Adjuntas Municipio
337	173	86	1,611	98.0	2,477	1,286	596	331	22.4	18.7	Tanamá barrio, Arecibo Municipio
659	305	83	3,547	92.3	5,289	2,839	1,047	565	22.5	15.3	Tejas barrio, Humacao Municipio
807	348	141	4,970	90.9	7,205	3,828	1,296	687	24.1	13.7	Tejas barrio, Las Piedras Municipio
191	81	43	1,540	97.7	2,255	1,158	315	154	25.9	10.3	Tejas barrio, Yabucoa Municipio
35	31	10	394	69.5	461	280	76	52	31.0	11.4	Tercero barrio, Ponce Municipio
300	130	38	1,595	94.5	2,399	1,248	468	246	22.7	15.1	Terranova barrio, Quebradillas Municipio
36	19	6	342	98.8	493	241	61	32	27.5	9.0	Tetuán barrio, Utuado Municipio
41	5	5	179	102.2	270	132	51	20	25.4	14.1	Tibes comunidad, Ponce Municipio
66	21	7	402	100.0	587	287	94	40	27.0	11.7	Tibes barrio, Ponce Municipio
130	61	19	822	96.6	1,228	648	210	121	24.0	13.0	Tiburones comunidad, Barceloneta Municipio
246	98	43	1,637	97.2	2,390	1,230	387	202	26.0	12.0	Tierras Nuevas Poniente comunidad, Manatí Municipio
344	162	55	1,853	95.0	2,801	1,472	561	295	22.5	15.5	Tierras Nuevas Poniente barrio, Manatí Municipio
503	223	83	3,416	97.8	5,055	2,608	809	411	25.2	12.0	Tierras Nuevas Saliente barrio, Manatí Municipio
425	175	61	3,011	88.3	4,162	2,239	661	372	26.6	11.7	Tijeras barrio, Juana Díaz Municipio
406	182	48	2,020	83.8	2,810	1,545	636	362	24.3	17.1	Toa Alta zona urbana, Toa Alta Municipio
45	30	12	199	99.5	305	156	87	47	23.2	21.9	Toa Alta barrio-pueblo, Toa Alta Municipio
150	64	27	813	86.1	1,114	594	241	130	26.4	15.9	Toa Baja zona urbana, Toa Baja Municipio
69	31	15	318	77.7	434	236	115	61	23.2	20.4	Toa Baja barrio-pueblo, Toa Baja Municipio
433	196	66	2,650	99.3	4,051	2,064	695	360	23.3	13.2	Toíta barrio, Cayey Municipio
65	15	13	538	98.5	756	389	93	48	29.2	8.7	Toíta barrio, Cidra Municipio
1,569	925	294	10,289	88.7	14,915	8,108	2,788	1,641	23.2	14.4	Tomás de Castro barrio, Caguas Municipio
69	29	7	505	92.1	713	371	105	59	26.5	10.8	Toro Negro barrio, Ciales Municipio
115	41	20	1,095	91.4	1,419	774	176	105	32.3	8.4	Torre barrio, Sabana Grande Municipio
474	210	68	3,399	94.5	4,813	2,527	752	400	27.2	11.4	Torrecilla Alta barrio, Canóvanas Municipio
0	0	0	0	(X)	0	0	0	0	(X)	(X)	Torrecilla Alta barrio, Loíza Municipio
144	76	20	1,233	95.0	1,775	928	240	125	26.2	10.0	Torrecilla Baja barrio, Loíza Municipio
53	28	10	304	104.9	463	231	91	46	25.7	14.6	Torrecillas barrio, Morovis Municipio
310	198	56	2,363	92.3	3,532	1,852	564	316	22.3	12.4	Tortugo barrio, San Juan Municipio
3,747	1,868	689	25,877	87.2	36,331	20,059	6,304	3,752	25.0	13.0	Trujillo Alto zona urbana, Trujillo Alto Municipio
65	34	17	371	81.4	481	283	116	84	28.5	17.2	Trujillo Alto barrio-pueblo, Trujillo Alto Municipio
646	313	117	4,689	87.8	6,627	3,630	1,076	628	24.7	12.2	Trujillo Bajo barrio, Carolina Municipio
50	25	12	304	95.1	445	228	87	42	25.0	14.7	Tumbao barrio, Maunabo Municipio
14	5	0	46	91.3	76	41	19	11	13.6	21.6	Tuna barrio, San Germán Municipio
1,413	838	325	8,587	83.3	11,730	6,614	2,576	1,585	25.5	16.4	Turabo barrio, Caguas Municipio
254	79	30	1,956	97.0	2,646	1,374	363	175	31.3	9.4	Unibón barrio, Morovis Municipio
214	174	148	1,472	70.9	2,132	1,291	536	338	15.2	21.3	Universidad barrio, San Juan Municipio
779	469	175	4,398	90.9	6,357	3,448	1,423	866	24.3	16.9	Utuado zona urbana, Utuado Municipio

Table 2.
Age and Sex: 2010—Con.

[For information on confidentiality protection, nonsampling error, and definitions, see Selected Appendixes at <www.census.gov/prod/cen2010/cph-1-a.pdf>]

Puerto Rico Municipio Municipio Subdivision and Place Subbarrio	Total population	Median age	Age: Under 5 years	5 to 17 years	18 to 20 years	21 to 24 years	25 to 34 years	35 to 44 years	45 to 54 years	55 to 59 years	60 to 64 years
MUNICIPIO SUBDIVISION AND PLACE—Con.											
Utuado barrio-pueblo, Utuado Municipio	5,856	39.5	337	1,121	282	299	633	655	742	340	353
Vacas barrio, Villalba Municipio	4,049	32.2	289	957	195	205	559	612	525	200	172
Vaga barrio, Morovis Municipio	471	31.1	24	110	27	36	59	69	72	26	13
Valenciano Abajo barrio, Juncos Municipio	3,582	37.7	206	614	145	205	498	448	473	280	216
Valenciano Arriba barrio, Juncos Municipio	1,202	40.8	60	180	42	79	148	169	199	78	92
Vayas comunidad, Ponce Municipio	528	41.6	30	93	24	27	54	57	84	37	37
Vayas barrio, Ponce Municipio	901	45.3	37	141	29	48	92	99	110	74	79
Vázquez comunidad, Salinas Municipio	1,890	38.3	126	310	99	109	228	237	246	118	145
Vega Alta zona urbana, Vega Alta Municipio	10,266	36.7	598	1,859	435	553	1,469	1,262	1,339	530	562
Vega Alta barrio-pueblo, Vega Alta Municipio	1,169	42.7	79	191	37	67	133	104	140	60	71
Vega Baja zona urbana, Vega Baja Municipio	25,905	36.8	1,599	4,958	1,113	1,331	3,428	3,212	3,331	1,537	1,516
Vega Baja barrio-pueblo, Vega Baja Municipio	816	46.8	43	125	38	44	72	75	91	42	37
Vega Redonda barrio, Comerío Municipio	1,197	34.4	74	211	56	89	178	149	179	68	63
Vegas barrio, Cayey Municipio	4,083	35.3	286	733	168	189	644	621	513	235	231
Vegas barrio, Yauco Municipio	145	32.5	11	28	8	12	20	21	17	10	7
Vegas Abajo barrio, Adjuntas Municipio	605	35.6	43	115	30	24	85	88	80	40	31
Vegas Arriba barrio, Adjuntas Municipio	1,207	34.8	68	245	63	69	161	150	172	89	66
Veguitas barrio, Jayuya Municipio	3,685	33.6	242	724	195	224	537	435	443	243	223
Victoria barrio, Aguadilla Municipio	1,790	39.1	115	322	78	88	223	182	217	92	110
Vieques comunidad, Loíza Municipio	3,316	35.8	233	603	183	189	419	394	497	215	168
Vieques zona urbana, Vieques Municipio	1,938	37.5	145	394	77	106	200	218	226	104	112
Villalba zona urbana, Villalba Municipio	3,384	37.7	205	579	160	193	457	379	479	215	193
Villalba barrio-pueblo, Villalba Municipio	729	38.5	54	104	44	35	105	84	86	33	34
Villalba Abajo barrio, Villalba Municipio	2,880	35.7	181	567	148	157	366	347	386	176	178
Villalba Arriba barrio, Villalba Municipio	5,938	33.1	400	1,272	306	377	742	727	796	357	324
Viví Abajo barrio, Utuado Municipio	3,143	36.5	171	662	138	154	386	410	421	220	180
Viví Arriba barrio, Utuado Municipio	748	31.2	67	123	33	63	116	73	108	49	35
Voladoras barrio, Moca Municipio	4,710	36.0	319	837	209	263	656	622	680	293	273
Yabucoa zona urbana, Yabucoa Municipio	6,047	38.0	413	1,051	252	310	789	649	706	412	380
Yabucoa barrio-pueblo, Yabucoa Municipio	2,593	42.6	157	440	110	128	281	250	341	176	148
Yahuecas barrio, Adjuntas Municipio	1,396	37.0	81	260	70	72	187	178	196	96	70
Yauco zona urbana, Yauco Municipio	17,186	38.6	989	3,132	689	893	2,147	2,128	2,348	1,138	1,052
Yauco barrio-pueblo, Yauco Municipio	3,091	41.2	203	471	128	170	375	301	413	217	190
Yaurel comunidad, Arroyo Municipio	1,050	39.1	57	175	60	60	127	108	155	68	78
Yaurel barrio, Arroyo Municipio	1,589	39.5	86	259	88	91	182	187	226	109	108
Yayales barrio, Adjuntas Municipio	676	39.5	40	114	33	32	88	73	91	40	56
Yeguada barrio, Camuy Municipio	2,581	37.9	137	487	109	129	325	359	374	176	144
Yeguada barrio, Vega Baja Municipio	1,932	35.8	107	412	84	101	238	311	245	94	107
Zamas barrio, Jayuya Municipio	499	35.1	30	103	24	23	69	62	62	20	39
Zanja barrio, Camuy Municipio	3,311	38.6	171	599	158	158	414	447	452	199	234
Zarzal barrio, Río Grande Municipio	14,314	34.1	858	2,831	645	768	2,261	2,244	1,860	738	699
SUBBARRIO											
Aguada Municipio	41,959	37.5	2,314	7,612	1,920	2,397	5,486	5,581	6,205	2,823	2,399
Aguada barrio-pueblo, Aguada Municipio	1,324	48.8	55	176	47	67	121	134	173	110	85
California subbarrio	631	46.1	33	86	24	27	62	71	78	53	49
Rosario subbarrio	693	50.4	22	90	23	40	59	63	95	57	36
Aguadilla Municipio	60,949	38.0	3,658	10,775	2,551	3,140	8,037	7,828	7,811	3,746	3,979
Aguadilla barrio-pueblo, Aguadilla Municipio	3,627	40.8	196	608	127	218	434	414	452	247	291
Higüey subbarrio	568	44.0	33	72	22	43	64	56	80	45	41
Iglesia subbarrio	154	40.0	13	22	5	8	22	19	16	13	13
Nuevo subbarrio	659	39.8	53	104	22	46	69	80	84	40	39
Santa Bárbara subbarrio	513	40.5	17	90	19	36	66	60	68	34	34
Tamarindo subbarrio	1,333	42.5	51	228	40	59	173	155	149	96	135
Aibonito Municipio	25,900	37.7	1,537	4,701	1,236	1,554	3,190	3,144	3,754	1,638	1,488
Aibonito barrio-pueblo, Aibonito Municipio	3,539	40.7	195	580	142	219	416	404	398	223	189
Pueblo Norte subbarrio	988	47.5	44	114	25	76	90	109	113	70	56
Pueblo Sur subbarrio	2,551	37.7	151	466	117	143	326	295	285	153	133
Añasco Municipio	29,261	38.2	1,651	5,348	1,264	1,443	3,742	4,055	3,922	1,757	1,827
Añasco barrio-pueblo, Añasco Municipio	912	43.8	52	129	31	45	100	107	110	46	71
Cuartel Cuarto subbarrio	526	40.6	35	82	18	26	61	68	57	25	44
Cuartel Primero subbarrio	211	48.2	11	25	7	8	22	24	33	14	18
Cuartel Segundo subbarrio	36	40.0	2	5	3	4	2	3	3	1	1
Cuartel Tercero subbarrio	139	53.5	4	17	3	7	15	12	17	6	8

Table 2.
Age and Sex: 2010—Con.

[For information on confidentiality protection, nonsampling error, and definitions, see Selected Appendixes at <www.census.gov/prod/cen2010/cph-1-a.pdf>]

Age—Con			Age and sex						Percent of total population		
			All ages		18 years and over		65 years and over				
65 to 74 years	75 to 84 years	85 years and over	Female	Males per 100 females	Total	Female	Total	Female	Under 18 years	65 years and over	Puerto Rico Municipio Municipio Subdivision and Place Subbarrio
											MUNICIPIO SUBDIVISION AND PLACE—Con.
571	369	154	3,071	90.7	4,398	2,395	1,094	679	24.9	18.7	Utuado barrio-pueblo, Utuado Municipio
202	91	42	2,095	93.3	2,803	1,482	335	183	30.8	8.3	Vacas barrio, Villalba Municipio
19	11	5	214	120.1	337	153	35	13	28.5	7.4	Vaga barrio, Morovis Municipio
318	131	48	1,805	98.4	2,762	1,412	497	242	22.9	13.9	Valenciano Abajo barrio, Juncos Municipio
99	41	15	614	95.8	962	481	155	84	20.0	12.9	Valenciano Arriba barrio, Juncos Municipio
53	23	9	274	92.7	405	213	85	46	23.3	16.1	Vayas comunidad, Ponce Municipio
109	66	17	453	98.9	723	372	192	107	19.8	21.3	Vayas barrio, Ponce Municipio
166	73	33	928	103.7	1,454	723	272	147	23.1	14.4	Vázquez comunidad, Salinas Municipio
975	507	177	5,651	81.7	7,809	4,430	1,659	983	23.9	16.2	Vega Alta zona urbana, Vega Alta Municipio
125	109	53	635	84.1	899	496	287	170	23.1	24.6	Vega Alta barrio-pueblo, Vega Alta Municipio
2,329	1,175	376	13,643	89.9	19,348	10,492	3,880	2,225	25.3	15.0	Vega Baja zona urbana, Vega Baja Municipio
120	97	32	443	84.2	648	366	249	143	20.6	30.5	Vega Baja barrio-pueblo, Vega Baja Municipio
79	35	16	593	101.9	912	460	130	70	23.8	10.9	Vega Redonda barrio, Comerío Municipio
282	137	44	2,049	99.3	3,064	1,559	463	232	25.0	11.3	Vegas barrio, Cayey Municipio
9	2	0	74	95.9	106	54	11	6	26.9	7.6	Vegas barrio, Yauco Municipio
52	10	7	304	99.0	447	220	69	36	26.1	11.4	Vegas Abajo barrio, Adjuntas Municipio
81	32	11	610	97.9	894	454	124	64	25.9	10.3	Vegas Arriba barrio, Adjuntas Municipio
275	100	44	1,855	98.7	2,719	1,396	419	232	26.2	11.4	Veguitas barrio, Jayuya Municipio
199	125	39	978	83.0	1,353	757	363	222	24.4	20.3	Victoria barrio, Aguadilla Municipio
268	99	48	1,765	87.9	2,480	1,353	415	234	25.2	12.5	Vieques comunidad, Loíza Municipio
186	123	47	1,011	91.7	1,399	771	356	218	27.8	18.4	Vieques zona urbana, Vieques Municipio
302	159	63	1,749	93.5	2,600	1,374	524	310	23.2	15.5	Villalba zona urbana, Villalba Municipio
88	48	14	400	82.3	571	320	150	96	21.7	20.6	Villalba barrio-pueblo, Villalba Municipio
215	128	31	1,457	97.7	2,132	1,080	374	195	26.0	13.0	Villalba Abajo barrio, Villalba Municipio
411	176	50	3,081	92.7	4,266	2,288	637	363	28.2	10.7	Villalba Arriba barrio, Villalba Municipio
226	134	41	1,601	96.3	2,310	1,207	401	204	26.5	12.8	Viví Abajo barrio, Utuado Municipio
45	29	7	376	98.9	558	278	81	41	25.4	10.8	Viví Arriba barrio, Utuado Municipio
356	157	45	2,387	97.3	3,554	1,820	558	274	24.5	11.8	Voladoras barrio, Moca Municipio
587	342	156	3,224	87.6	4,583	2,544	1,085	627	24.2	17.9	Yabucoa zona urbana, Yabucoa Municipio
277	205	80	1,427	81.7	1,996	1,140	562	357	23.0	21.7	Yabucoa barrio-pueblo, Yabucoa Municipio
114	50	22	684	104.1	1,055	521	186	95	24.4	13.3	Yahuecas barrio, Adjuntas Municipio
1,459	878	333	9,108	88.7	13,065	7,135	2,670	1,572	24.0	15.5	Yauco zona urbana, Yauco Municipio
290	222	111	1,599	93.3	2,417	1,261	623	356	21.8	20.2	Yauco barrio-pueblo, Yauco Municipio
100	49	13	523	100.8	818	412	162	90	22.1	15.4	Yaurel comunidad, Arroyo Municipio
158	70	25	788	101.6	1,244	619	253	142	21.7	15.9	Yaurel barrio, Arroyo Municipio
69	23	17	336	101.2	522	263	109	57	22.8	16.1	Yayales barrio, Adjuntas Municipio
227	77	37	1,327	94.5	1,957	1,018	341	186	24.2	13.2	Yeguada barrio, Camuy Municipio
135	73	25	1,008	91.7	1,413	735	233	116	26.9	12.1	Yeguada barrio, Vega Baja Municipio
40	24	3	243	105.3	366	186	67	36	26.7	13.4	Zamas barrio, Jayuya Municipio
309	127	43	1,707	94.0	2,541	1,348	479	264	23.3	14.5	Zanja barrio, Camuy Municipio
883	404	123	7,058	102.8	10,625	5,256	1,410	768	25.8	9.9	Zarzal barrio, Río Grande Municipio
											SUBBARRIO
3,249	1,542	431	21,353	96.5	32,033	16,469	5,222	2,764	23.7	12.4	Aguada Municipio
180	131	45	663	99.7	1,093	550	356	195	17.4	26.9	Aguada barrio-pueblo, Aguada Municipio
81	49	18	319	97.8	512	261	148	87	18.9	23.5	California subbarrio
99	82	27	344	101.5	581	289	208	108	16.2	30.0	Rosario subbarrio
5,671	2,849	904	31,299	94.7	46,516	24,388	9,424	5,152	23.7	15.5	Aguadilla Municipio
351	207	82	1,810	100.4	2,823	1,453	640	348	22.2	17.6	Aguadilla barrio-pueblo, Aguadilla Municipio
55	42	15	280	102.9	463	237	112	59	18.5	19.7	Higüey subbarrio
14	6	3	80	92.5	119	62	23	14	22.7	14.9	Iglesia subbarrio
67	40	15	329	100.3	502	266	122	77	23.8	18.5	Nuevo subbarrio
43	32	14	249	106.0	406	203	89	44	20.9	17.3	Santa Bárbara subbarrio
148	70	29	656	103.2	1,054	530	247	126	20.9	18.5	Tamarindo subbarrio
2,102	1,120	436	13,331	94.3	19,662	10,263	3,658	2,046	24.1	14.1	Aibonito Municipio
403	260	110	1,879	88.3	2,764	1,514	773	456	21.9	21.8	Aibonito barrio-pueblo, Aibonito Municipio
155	97	39	528	87.1	830	446	291	166	16.0	29.5	Pueblo Norte subbarrio
248	163	71	1,351	88.8	1,934	1,068	482	290	24.2	18.9	Pueblo Sur subbarrio
2,671	1,194	387	15,032	94.7	22,262	11,652	4,252	2,293	23.9	14.5	Añasco Municipio
101	79	41	487	87.3	731	402	221	133	19.8	24.2	Añasco barrio-pueblo, Añasco Municipio
53	33	24	271	94.1	409	219	110	63	22.2	20.9	Cuartel Cuarto subbarrio
20	20	9	106	99.1	175	91	49	28	17.1	23.2	Cuartel Primero subbarrio
5	4	3	22	63.6	29	18	12	9	19.4	33.3	Cuartel Segundo subbarrio
23	22	5	88	58.0	118	74	50	33	15.1	36.0	Cuartel Tercero subbarrio

Table 2.
Age and Sex: 2010—Con.

[For information on confidentiality protection, nonsampling error, and definitions, see Selected Appendixes at <www.census.gov/prod/cen2010/cph-1-a.pdf>]

Puerto Rico Municipio Municipio Subdivision and Place Subbarrio	Total population	Median age	Age: Under 5 years	5 to 17 years	18 to 20 years	21 to 24 years	25 to 34 years	35 to 44 years	45 to 54 years	55 to 59 years	60 to 64 years
SUBBARRIO—Con.											
Arecibo Municipio	96,440	38.6	5,297	16,879	4,298	4,954	12,249	12,945	12,334	5,688	6,069
Arecibo barrio-pueblo, Arecibo Municipio	8,488	36.6	610	1,553	411	518	988	962	928	446	457
Buenos Aires subbarrio	575	40.1	27	112	33	25	64	60	67	24	31
Jareales subbarrio	0	0.0	0	0	0	0	0	0	0	0	0
La Cruz subbarrio	77	56.2	2	9	5	1	4	7	10	5	4
Miramar subbarrio	1,384	45.0	64	173	68	67	167	152	194	74	94
Monserrate subbarrio	141	55.6	2	15	6	6	10	16	13	10	7
Rosario subbarrio	127	41.2	8	13	8	7	15	22	13	5	7
San Felipe subbarrio	600	44.0	26	96	20	29	61	70	71	36	46
San Luis subbarrio	5,466	32.4	475	1,122	270	377	655	621	549	286	255
Vigía subbarrio	118	52.5	6	13	1	6	12	14	11	6	13
Arroyo Municipio	19,575	35.1	1,369	3,884	911	973	2,631	2,507	2,335	1,163	1,158
Arroyo barrio-pueblo, Arroyo Municipio	1,206	42.8	73	178	55	70	144	108	135	80	73
Cuatro Calles subbarrio	336	31.2	25	69	14	25	49	24	30	20	16
Pueblo Este subbarrio	747	45.4	46	89	35	41	90	69	91	57	47
Pueblo Oeste subbarrio	123	49.8	2	20	6	4	5	15	14	3	10
Cabo Rojo Municipio	50,917	39.3	2,971	8,934	2,074	2,280	6,009	7,291	6,042	3,032	3,336
Cabo Rojo barrio-pueblo, Cabo Rojo Municipio	1,078	48.3	49	151	34	59	105	97	123	56	81
Pueblo Norte subbarrio	546	47.5	28	77	13	30	53	55	56	27	39
Pueblo Nuevo subbarrio	139	50.5	5	14	4	6	25	5	20	7	13
Pueblo Sud subbarrio	393	48.4	16	60	17	23	27	37	47	22	29
Cayey Municipio	48,119	37.4	2,783	8,634	2,325	2,666	6,240	6,189	6,421	2,962	2,965
Cayey barrio-pueblo, Cayey Municipio	15,298	39.3	879	2,523	770	908	1,917	1,631	1,844	842	992
Pueblo Norte subbarrio	8,246	41.0	414	1,245	485	496	1,014	860	1,008	478	590
Pueblo Sur subbarrio	7,052	37.6	465	1,278	285	412	903	771	836	364	402
Fajardo Municipio	36,993	37.4	2,287	6,973	1,758	1,830	4,453	5,125	4,251	1,875	2,232
Fajardo barrio-pueblo, Fajardo Municipio	13,709	37.7	970	2,547	664	733	1,547	1,667	1,468	636	861
Pueblo Este subbarrio	270	40.3	21	34	23	10	26	34	30	14	19
Pueblo Norte subbarrio	4,883	33.2	369	1,062	243	282	587	600	451	215	240
Pueblo Oeste subbarrio	4,559	40.1	296	769	219	232	481	547	533	222	316
Pueblo Sur subbarrio	412	45.7	19	61	22	22	32	46	40	24	38
Puerto Real subbarrio	3,585	38.7	265	621	157	187	421	440	414	161	248
Guayanilla Municipio	21,581	36.1	1,412	4,068	927	1,253	2,854	2,651	2,705	1,335	1,336
Guayanilla barrio-pueblo, Guayanilla Municipio	3,757	43.7	193	601	129	171	413	412	419	247	278
Poblado Sitios subbarrio	2,688	46.9	122	395	81	123	288	285	299	175	216
Pueblo subbarrio	1,069	37.7	71	206	48	48	125	127	120	72	62
Humacao Municipio	58,466	37.7	3,423	10,422	2,752	3,081	7,531	7,534	7,587	3,864	3,780
Humacao barrio-pueblo, Humacao Municipio	3,862	41.9	212	621	177	199	425	412	416	240	270
San Francisco subbarrio	1,964	40.1	115	350	92	99	220	203	186	114	140
San Juan subbarrio	74	43.0	7	7	5	4	9	5	9	6	5
Santiago subbarrio	651	48.5	21	84	20	24	73	74	73	41	51
Santo Domingo subbarrio	1,173	41.2	69	180	60	72	123	130	148	79	74
Juana Díaz Municipio	50,747	34.4	3,425	10,410	2,485	2,738	6,725	6,809	6,534	2,720	2,775
Juana Díaz barrio-pueblo, Juana Díaz Municipio	3,977	40.7	251	737	148	203	428	393	435	204	254
Pueblo Este subbarrio	1,511	39.2	109	304	44	79	159	140	154	67	108
Pueblo Norte subbarrio	457	49.6	15	60	14	24	38	54	64	31	22
Pueblo Oeste subbarrio	1,337	46.0	63	201	60	62	144	123	155	73	95
Pueblo Sur subbarrio	672	28.8	64	172	30	38	87	76	62	33	29
Juncos Municipio	40,290	34.4	2,704	7,991	1,732	2,052	6,057	5,846	4,884	2,183	2,132
Juncos barrio-pueblo, Juncos Municipio	2,464	40.4	138	439	96	124	291	270	265	155	133
Pueblo Norte subbarrio	1,156	42.2	62	197	36	53	147	118	132	74	69
Pueblo Sur subbarrio	1,308	38.9	76	242	60	71	144	152	133	81	64
Manatí Municipio	44,113	37.0	2,709	8,437	1,892	2,234	5,647	5,414	5,698	2,787	2,589
Manatí barrio-pueblo, Manatí Municipio	5,746	40.6	363	1,021	244	284	604	608	642	361	352
Pueblo Poniente subbarrio	845	47.0	43	115	35	41	84	86	107	65	75
Pueblo Saliente subbarrio	4,901	39.2	320	906	209	243	520	522	535	296	277
Maunabo Municipio	12,225	38.1	712	2,242	573	653	1,442	1,567	1,604	763	819
Maunabo barrio-pueblo, Maunabo Municipio	317	51.4	10	56	5	6	31	36	32	22	26
Pueblo Este subbarrio	215	50.5	7	36	2	4	23	25	25	14	17
Pueblo Oeste subbarrio	102	52.0	3	20	3	2	8	11	7	8	9
Mayagüez Municipio	89,080	37.0	4,626	13,336	6,675	7,615	10,389	9,181	10,522	5,393	5,584
Mayagüez barrio-pueblo, Mayagüez Municipio	26,903	29.2	1,472	3,897	3,265	3,356	2,911	2,168	2,576	1,247	1,352
Candelaria subbarrio	3,960	22.0	125	307	1,113	1,146	405	186	206	97	83

Table 2.
Age and Sex: 2010—Con.

[For information on confidentiality protection, nonsampling error, and definitions, see Selected Appendixes at <www.census.gov/prod/cen2010/cph-1-a.pdf>]

Age—Con			Age and sex						Percent of total population		
			All ages		18 years and over		65 years and over				
65 to 74 years	75 to 84 years	85 years and over	Female	Males per 100 females	Total	Female	Total	Female	Under 18 years	65 years and over	**Puerto Rico Municipio Municipio Subdivision and Place Subbarrio**
											SUBBARRIO—Con.
9,037	4,920	1,770	50,047	92.7	74,264	39,271	15,727	8,819	23.0	16.3	Arecibo Municipio
796	586	233	4,584	85.2	6,325	3,517	1,615	975	25.5	19.0	Arecibo barrio-pueblo, Arecibo Municipio
66	45	21	300	91.7	436	229	132	77	24.2	23.0	Buenos Aires subbarrio
0	0	0	0	(X)	0	0	0	0	(X)	(X)	Jareales subbarrio
15	6	9	39	97.4	66	37	30	19	14.3	39.0	La Cruz subbarrio
156	123	52	751	84.3	1,147	635	331	213	17.1	23.9	Miramar subbarrio
18	24	14	74	90.5	124	65	56	24	12.1	39.7	Monserrate subbarrio
12	11	6	69	84.1	106	57	29	22	16.5	22.8	Rosario subbarrio
73	51	21	303	98.0	478	242	145	73	20.3	24.2	San Felipe subbarrio
434	316	106	2,989	82.9	3,869	2,201	856	527	29.2	15.7	San Luis subbarrio
22	10	4	59	100.0	99	51	36	20	16.1	30.5	Vigía subbarrio
1,685	676	283	10,344	89.2	14,322	7,745	2,644	1,455	26.8	13.5	Arroyo Municipio
149	91	50	655	84.1	955	529	290	170	20.8	24.0	Arroyo barrio-pueblo, Arroyo Municipio
40	18	6	189	77.8	242	147	64	37	28.0	19.0	Cuatro Calles subbarrio
88	62	32	403	85.4	612	331	182	108	18.1	24.4	Pueblo Este subbarrio
21	11	12	63	95.2	101	51	44	25	17.9	35.8	Pueblo Oeste subbarrio
5,150	2,791	1,007	26,530	91.9	39,012	20,698	8,948	4,899	23.4	17.6	Cabo Rojo Municipio
143	112	68	584	84.6	878	491	323	200	18.6	30.0	Cabo Rojo barrio-pueblo, Cabo Rojo Municipio
64	65	39	299	82.6	441	246	168	105	19.2	30.8	Pueblo Norte subbarrio
20	10	10	77	80.5	120	70	40	25	13.7	28.8	Pueblo Nuevo subbarrio
59	37	19	208	88.9	317	175	115	70	19.3	29.3	Pueblo Sud subbarrio
4,003	2,152	779	24,845	93.7	36,702	19,308	6,934	3,824	23.7	14.4	Cayey Municipio
1,580	1,045	367	8,259	85.2	11,896	6,589	2,992	1,784	22.2	19.6	Cayey barrio-pueblo, Cayey Municipio
888	556	212	4,440	85.7	6,587	3,623	1,656	991	20.1	20.1	Pueblo Norte subbarrio
692	489	155	3,819	84.7	5,309	2,966	1,336	793	24.7	18.9	Pueblo Sur subbarrio
3,553	1,959	697	19,565	89.1	27,733	15,006	6,209	3,485	25.0	16.8	Fajardo Municipio
1,368	905	343	7,350	86.5	10,192	5,588	2,616	1,503	25.7	19.1	Fajardo barrio-pueblo, Fajardo Municipio
28	23	8	144	87.5	215	119	59	26	20.4	21.9	Pueblo Este subbarrio
456	282	96	2,685	81.9	3,452	1,948	834	491	29.3	17.1	Pueblo Norte subbarrio
477	332	135	2,382	91.4	3,494	1,882	944	553	23.4	20.7	Pueblo Oeste subbarrio
50	37	21	204	102.0	332	170	108	60	19.4	26.2	Pueblo Sur subbarrio
357	231	83	1,935	85.3	2,699	1,469	671	373	24.7	18.7	Puerto Real subbarrio
1,837	891	312	11,102	94.4	16,101	8,415	3,040	1,640	25.4	14.1	Guayanilla Municipio
528	269	97	2,027	85.3	2,963	1,621	894	519	21.1	23.8	Guayanilla barrio-pueblo, Guayanilla Municipio
415	208	81	1,439	86.8	2,171	1,173	704	404	19.2	26.2	Poblado Sitios subbarrio
113	61	16	588	81.8	792	448	190	115	25.9	17.8	Pueblo subbarrio
5,073	2,560	859	30,712	90.4	44,621	23,873	8,492	4,737	23.7	14.5	Humacao Municipio
463	316	111	2,114	82.7	3,029	1,693	890	557	21.6	23.0	Humacao barrio-pueblo, Humacao Municipio
228	164	53	1,070	83.6	1,499	849	445	267	23.7	22.7	San Francisco subbarrio
7	8	2	40	85.0	60	32	17	9	18.9	23.0	San Juan subbarrio
113	60	17	362	79.8	546	303	190	124	16.1	29.2	Santiago subbarrio
115	84	39	642	82.7	924	509	238	157	21.2	20.3	Santo Domingo subbarrio
3,673	1,780	673	26,288	93.0	36,912	19,481	6,126	3,317	27.3	12.1	Juana Díaz Municipio
462	338	124	2,225	78.7	2,989	1,741	924	570	24.8	23.2	Juana Díaz barrio-pueblo, Juana Díaz Municipio
188	112	47	871	73.5	1,098	665	347	214	27.3	23.0	Pueblo Este subbarrio
46	63	26	246	85.8	382	214	135	91	16.4	29.5	Pueblo Norte subbarrio
192	134	35	739	80.9	1,073	603	361	218	19.7	27.0	Pueblo Oeste subbarrio
36	29	16	369	82.1	436	259	81	47	35.1	12.1	Pueblo Sur subbarrio
2,841	1,360	508	21,005	91.8	29,595	15,723	4,709	2,570	26.5	11.7	Juncos Municipio
278	180	95	1,371	79.7	1,887	1,085	553	354	23.4	22.4	Juncos barrio-pueblo, Juncos Municipio
126	86	56	650	77.8	897	518	268	173	22.4	23.2	Pueblo Norte subbarrio
152	94	39	721	81.4	990	567	285	181	24.3	21.8	Pueblo Sur subbarrio
3,925	2,071	710	23,074	91.2	32,967	17,745	6,706	3,764	25.3	15.2	Manatí Municipio
631	468	168	3,122	84.0	4,362	2,442	1,267	777	24.1	22.1	Manatí barrio-pueblo, Manatí Municipio
91	75	28	442	91.2	687	367	194	118	18.7	23.0	Pueblo Poniente subbarrio
540	393	140	2,680	82.9	3,675	2,075	1,073	659	25.0	21.9	Pueblo Saliente subbarrio
1,129	474	247	6,186	97.6	9,271	4,743	1,850	973	24.2	15.1	Maunabo Municipio
42	28	23	193	64.2	251	149	93	56	20.8	29.3	Maunabo barrio-pueblo, Maunabo Municipio
27	20	15	126	70.6	172	100	62	39	20.0	28.8	Pueblo Este subbarrio
15	8	8	67	52.2	79	49	31	17	22.5	30.4	Pueblo Oeste subbarrio
8,619	5,234	1,906	46,329	92.3	71,118	37,563	15,759	9,207	20.2	17.7	Mayagüez Municipio
2,218	1,700	741	14,329	87.8	21,534	11,706	4,659	2,914	20.0	17.3	Mayagüez barrio-pueblo, Mayagüez Municipio
129	103	60	1,968	101.2	3,528	1,764	292	204	10.9	7.4	Candelaria subbarrio

Table 2.
Age and Sex: 2010—Con.

[For information on confidentiality protection, nonsampling error, and definitions, see Selected Appendixes at <www.census.gov/prod/cen2010/cph-1-a.pdf>]

Puerto Rico Municipio Municipio Subdivision and Place Subbarrio	Total population	Median age	Age: Under 5 years	5 to 17 years	18 to 20 years	21 to 24 years	25 to 34 years	35 to 44 years	45 to 54 years	55 to 59 years	60 to 64 years
SUBBARRIO—Con.											
Mayagüez Municipio—Con.											
Mayagüez barrio-pueblo, Mayagüez Municipio—Con.											
Cárcel subbarrio	8,467	41.8	475	1,317	440	537	932	807	1,007	465	545
Marina Meridional subbarrio	4,969	27.3	532	1,111	313	374	653	450	474	220	221
Marina Septentrional subbarrio	2,604	34.7	124	365	322	252	245	218	251	148	155
Río subbarrio	3,960	23.6	84	319	936	833	340	221	259	119	155
Salud subbarrio	2,943	41.0	132	478	141	214	336	286	379	198	193
Ponce Municipio	166,327	36.5	10,471	30,134	8,225	9,782	21,644	19,602	20,777	10,362	10,152
Canas Urbano barrio, Ponce Municipio	17,933	39.4	994	2,984	969	1,130	2,062	1,891	2,187	1,076	1,029
Baldorioty de Castro subbarrio	9,009	40.0	534	1,556	444	536	969	946	1,189	492	536
Clausells subbarrio	3,422	37.3	225	678	145	156	400	466	441	198	181
Reparada subbarrio	5,502	40.3	235	750	380	438	693	479	557	386	312
Sabana Grande Municipio	25,265	37.9	1,541	4,692	1,056	1,229	3,173	3,224	3,104	1,504	1,657
Sabana Grande barrio-pueblo, Sabana Grande Municipio	1,554	41.9	106	250	60	80	170	153	149	82	82
Pueblo Norte subbarrio	855	40.8	57	151	41	37	91	86	87	45	47
Pueblo Sud subbarrio	699	44.4	49	99	19	43	79	67	62	37	35
Salinas Municipio	31,078	34.8	2,105	6,326	1,488	1,530	4,164	3,910	3,809	1,829	1,822
Aguirre barrio, Salinas Municipio	14,005	33.4	1,036	2,979	629	631	2,086	1,908	1,654	751	740
Aguirre (Rural) subbarrio	11,437	32.5	879	2,534	514	469	1,799	1,599	1,309	573	560
Central Aguirre subbarrio	1,259	38.3	77	210	61	74	161	154	169	107	85
Coquí subbarrio	1,126	40.7	66	197	53	74	103	131	153	64	81
San Felipe subbarrio	183	35.8	14	38	1	14	23	24	23	7	14
San Germán Municipio	35,527	39.4	1,998	5,992	1,745	1,962	4,252	4,251	4,388	2,185	2,396
San Germán barrio-pueblo, San Germán Municipio	2,660	46.1	146	310	120	163	314	242	315	146	169
Pueblo Central subbarrio	778	42.5	26	120	34	51	96	82	97	36	52
Pueblo Occidental subbarrio	1,014	52.1	56	96	43	50	123	69	110	54	71
Pueblo Oriental subbarrio	868	43.8	64	94	43	62	95	91	108	56	46
San Juan Municipio	395,326	39.0	22,660	63,161	17,218	22,108	53,004	49,337	52,788	24,975	22,961
Hato Rey Central barrio, San Juan Municipio	16,640	42.9	711	2,197	752	997	2,151	1,988	2,390	1,169	1,091
Ciudad Nueva subbarrio	1,807	46.1	42	155	102	168	232	170	242	102	123
Floral Park subbarrio	1,273	40.6	40	170	69	97	175	172	185	90	58
Las Monjas subbarrio	6,018	43.7	251	795	252	306	755	762	894	449	406
Quintana subbarrio	7,542	42.2	378	1,077	329	426	989	884	1,069	528	504
Hato Rey Norte barrio, San Juan Municipio	16,378	38.0	1,054	2,493	695	1,027	2,343	1,839	1,956	1,005	872
Eleanor Roosevelt subbarrio	4,701	55.4	130	356	112	217	516	433	562	344	335
El Vedado subbarrio	2,494	48.6	75	213	95	120	342	288	345	206	183
Martín Peña subbarrio	3,925	39.5	140	396	159	297	701	600	624	281	215
Puerto Nuevo subbarrio	5,258	21.8	709	1,528	329	393	784	518	425	174	139
Hato Rey Sur barrio, San Juan Municipio	10,738	35.1	287	772	1,085	1,340	1,878	1,211	1,245	587	593
Bella Vista subbarrio	1,447	49.2	30	86	41	52	218	196	224	157	113
Hyde Park subbarrio	4,699	43.0	143	388	241	400	767	541	637	255	287
La 37 subbarrio	2,716	24.6	63	155	593	587	522	244	176	73	87
Santa Rita subbarrio	1,876	30.4	51	143	210	301	371	230	208	102	106
Oriente barrio, San Juan Municipio	31,374	35.3	2,122	6,014	1,497	1,821	4,139	3,630	4,070	1,857	1,730
Borinquen subbarrio	1,290	42.4	70	177	65	65	163	152	189	91	91
López Sicardó subbarrio	12,304	33.8	864	2,553	544	730	1,643	1,378	1,572	666	618
San José subbarrio	17,780	35.8	1,188	3,284	888	1,026	2,333	2,100	2,309	1,100	1,021
Pueblo barrio, San Juan Municipio	8,720	40.2	414	1,147	408	536	1,199	1,296	1,417	581	552
Buen Consejo subbarrio	2,544	38.2	137	378	146	151	342	401	395	150	163
Capetillo subbarrio	1,933	40.6	111	215	69	105	282	333	338	121	111
Monte Rey subbarrio	1,881	41.6	80	282	73	116	241	218	282	147	133
Río Piedras Antiguo subbarrio	445	35.9	16	44	27	44	86	81	79	20	18
Ubarri subbarrio	698	43.6	21	51	23	43	110	117	133	56	53
Venezuela subbarrio	1,219	42.4	49	177	70	77	138	146	190	87	74
San Juan Antiguo barrio, San Juan Municipio	7,085	42.6	292	821	274	409	1,065	908	1,038	544	461
Ballajá subbarrio	219	30.9	15	44	11	15	38	22	27	17	13
Catedral subbarrio	588	45.4	14	41	22	20	111	79	100	58	34
Marina subbarrio	376	39.2	5	20	26	56	63	32	38	26	37
Mercado subbarrio	952	36.4	49	128	40	53	174	131	142	61	54
Puerta de Tierra subbarrio	2,924	44.1	127	384	120	142	348	370	393	219	178
San Cristóbal subbarrio	1,230	39.3	67	167	42	80	183	147	158	93	94
San Francisco subbarrio	796	45.7	15	37	13	43	148	127	180	70	51
Santurce barrio, San Juan Municipio	81,251	39.9	4,697	12,495	3,386	4,234	10,772	10,520	11,282	5,509	4,911
Alto del Cabro subbarrio	891	47.9	26	67	35	38	105	121	166	76	57
Bayola subbarrio	748	36.1	41	160	21	37	103	96	83	38	50
Bolívar subbarrio	921	42.2	35	134	24	48	121	139	147	72	56
Buenos Aires subbarrio	1,445	22.7	184	431	74	105	211	141	139	59	35
Campo Alegre subbarrio	723	43.7	23	97	17	34	94	106	108	57	66
Chícharo subbarrio	641	40.1	23	100	29	28	107	74	74	46	53
Condadito subbarrio	629	46.7	18	69	13	24	87	87	90	53	43

Table 2.
Age and Sex: 2010—Con.

[For information on confidentiality protection, nonsampling error, and definitions, see Selected Appendixes at <www.census.gov/prod/cen2010/cph-1-a.pdf>]

Age—Con			Age and sex						Percent of total population		
			All ages		18 years and over		65 years and over				**Puerto Rico** **Municipio** **Municipio Subdivision and Place** **Subbarrio**
65 to 74 years	75 to 84 years	85 years and over	Female	Males per 100 females	Total	Female	Total	Female	Under 18 years	65 years and over	
											SUBBARRIO—Con.
											Mayagüez Municipio—Con.
											Mayagüez barrio-pueblo, Mayagüez Municipio—Con.
906	709	327	4,644	82.3	6,675	3,777	1,942	1,206	21.2	22.9	Cárcel subbarrio
349	199	73	2,717	82.9	3,326	1,916	621	382	33.1	12.5	Marina Meridional subbarrio
246	203	75	1,416	83.9	2,115	1,159	524	322	18.8	20.1	Marina Septentrional subbarrio
301	280	113	2,039	94.2	3,557	1,839	694	433	10.2	17.5	Río subbarrio
287	206	93	1,545	90.5	2,333	1,251	586	367	20.7	19.9	Salud subbarrio
14,329	7,854	2,995	86,367	92.6	125,722	66,512	25,178	14,465	24.4	15.1	Ponce Municipio
1,819	1,248	544	9,827	82.5	13,955	7,964	3,611	2,253	22.2	20.1	Canas Urbano barrio, Ponce Municipio
952	629	226	4,889	84.3	6,919	3,894	1,807	1,102	23.2	20.1	Baldorioty de Castro subbarrio
288	167	77	1,771	93.2	2,519	1,385	532	319	26.4	15.5	Clausells subbarrio
579	452	241	3,167	73.7	4,517	2,685	1,272	832	17.9	23.1	Reparada subbarrio
2,456	1,152	477	13,212	91.2	19,032	10,169	4,085	2,265	24.7	16.2	Sabana Grande Municipio
210	134	78	821	89.3	1,198	649	422	245	22.9	27.2	Sabana Grande barrio-pueblo, Sabana Grande Municipio
107	68	38	462	85.1	647	356	213	133	24.3	24.9	Pueblo Norte subbarrio
103	66	40	359	94.7	551	293	209	112	21.2	29.9	Pueblo Sud subbarrio
2,484	1,151	460	15,981	94.5	22,647	11,924	4,095	2,254	27.1	13.2	Salinas Municipio
990	434	167	7,280	92.4	9,990	5,341	1,591	864	28.7	11.4	Aguirre barrio, Salinas Municipio
764	334	103	5,937	92.6	8,024	4,288	1,201	634	29.8	10.5	Aguirre (Rural) subbarrio
96	37	28	650	93.7	972	520	161	96	22.8	12.8	Central Aguirre subbarrio
116	56	32	606	85.8	863	470	204	121	23.4	18.1	Coquí subbarrio
14	7	4	87	110.3	131	63	25	13	28.4	13.7	San Felipe subbarrio
3,667	1,871	820	18,303	94.1	27,537	14,464	6,358	3,496	22.5	17.9	San Germán Municipio
316	254	165	1,375	93.5	2,204	1,163	735	432	17.1	27.6	San Germán barrio-pueblo, San Germán Municipio
73	69	42	397	96.0	632	332	184	110	18.8	23.7	Pueblo Central subbarrio
136	126	80	528	92.0	862	463	342	201	15.0	33.7	Pueblo Occidental subbarrio
107	59	43	450	92.9	710	368	209	121	18.2	24.1	Pueblo Oriental subbarrio
33,450	23,119	10,545	213,694	85.0	309,505	171,352	67,114	40,732	21.7	17.0	San Juan Municipio
1,686	1,012	496	8,827	88.5	13,732	7,345	3,194	1,916	17.5	19.2	Hato Rey Central barrio, San Juan Municipio
182	166	123	963	87.6	1,610	873	471	305	10.9	26.1	Ciudad Nueva subbarrio
107	74	36	667	90.9	1,063	557	217	134	16.5	17.0	Floral Park subbarrio
628	350	170	3,152	90.9	4,972	2,628	1,148	677	17.4	19.1	Las Monjas subbarrio
769	422	167	4,045	86.5	6,087	3,287	1,358	800	19.3	18.0	Quintana subbarrio
1,365	1,107	622	9,281	76.5	12,831	7,526	3,094	2,047	21.7	18.9	Hato Rey Norte barrio, San Juan Municipio
702	646	348	2,701	74.0	4,215	2,458	1,696	1,109	10.3	36.1	Eleanor Roosevelt subbarrio
244	215	168	1,337	86.5	2,206	1,189	627	389	11.5	25.1	El Vedado subbarrio
264	176	72	2,241	75.1	3,389	1,957	512	368	13.7	13.0	Martín Peña subbarrio
155	70	34	3,002	75.1	3,021	1,922	259	181	42.5	4.9	Puerto Nuevo subbarrio
769	646	325	5,791	85.4	9,679	5,290	1,740	1,073	9.9	16.2	Hato Rey Sur barrio, San Juan Municipio
147	119	64	832	73.9	1,331	783	330	215	8.0	22.8	Bella Vista subbarrio
421	418	201	2,503	87.7	4,168	2,256	1,040	665	11.3	22.1	Hyde Park subbarrio
109	62	45	1,519	78.8	2,498	1,393	216	127	8.0	8.0	La 37 subbarrio
92	47	15	937	100.2	1,682	858	154	66	10.3	8.2	Santa Rita subbarrio
2,442	1,430	622	16,883	85.8	23,238	12,825	4,494	2,669	25.9	14.3	Oriente barrio, San Juan Municipio
137	64	26	641	101.2	1,043	524	227	113	19.1	17.6	Borinquen subbarrio
867	606	263	6,786	81.3	8,887	5,043	1,736	1,059	27.8	14.1	López Sicardó subbarrio
1,438	760	333	9,456	88.0	13,308	7,258	2,531	1,497	25.2	14.2	San José subbarrio
660	362	148	4,299	102.8	7,159	3,521	1,170	625	17.9	13.4	Pueblo barrio, San Juan Municipio
181	71	29	1,248	103.8	2,029	987	281	150	20.2	11.0	Buen Consejo subbarrio
143	83	22	950	103.5	1,607	791	248	110	16.9	12.8	Capetillo subbarrio
167	93	49	967	94.5	1,519	801	309	175	19.2	16.4	Monte Rey subbarrio
17	9	4	186	139.2	385	153	30	11	13.5	6.7	Río Piedras Antiguo subbarrio
44	34	13	319	118.8	626	285	91	51	10.3	13.0	Ubarri subbarrio
108	72	31	629	93.8	993	504	211	128	18.5	17.3	Venezuela subbarrio
602	443	228	3,547	99.7	5,972	3,001	1,273	728	15.7	18.0	San Juan Antiguo barrio, San Juan Municipio
10	6	1	96	128.1	160	74	17	6	26.9	7.8	Ballajá subbarrio
64	40	5	262	124.4	533	228	109	64	9.4	18.5	Catedral subbarrio
42	29	2	182	106.6	351	166	73	36	6.6	19.4	Marina subbarrio
70	30	20	486	95.9	775	407	120	64	18.6	12.6	Mercado subbarrio
269	219	155	1,531	91.0	2,413	1,303	643	400	17.5	22.0	Puerta de Tierra subbarrio
98	71	30	680	80.9	996	542	199	111	19.0	16.2	San Cristóbal subbarrio
49	48	15	310	156.8	744	281	112	47	6.5	14.1	San Francisco subbarrio
6,976	4,438	2,031	43,106	88.5	64,059	34,570	13,445	8,017	21.2	16.5	Santurce barrio, San Juan Municipio
104	71	25	463	92.4	798	412	200	119	10.4	22.4	Alto del Cabro subbarrio
66	41	12	437	71.2	547	341	119	72	26.9	15.9	Bayola subbarrio
71	49	25	437	110.8	752	364	145	101	18.3	15.7	Bolívar subbarrio
41	22	3	840	72.0	830	542	66	44	42.6	4.6	Buenos Aires subbarrio
72	35	14	384	88.3	603	326	121	79	16.6	16.7	Campo Alegre subbarrio
59	29	19	319	100.9	518	269	107	59	19.2	16.7	Chícharo subbarrio
76	55	14	313	101.0	542	269	145	82	13.8	23.1	Condadito subbarrio

Table 2.
Age and Sex: 2010—Con.

[For information on confidentiality protection, nonsampling error, and definitions, see Selected Appendixes at <www.census.gov/prod/cen2010/cph-1-a.pdf>]

Puerto Rico Municipio Municipio Subdivision and Place Subbarrio	Total population	Median age	Age								
			Under 5 years	5 to 17 years	18 to 20 years	21 to 24 years	25 to 34 years	35 to 44 years	45 to 54 years	55 to 59 years	60 to 64 years
SUBBARRIO—Con.											
San Juan Municipio—Con.											
Santurce barrio, San Juan Municipio—Con.											
Condado subbarrio	4,908	51.6	151	394	66	141	541	693	731	416	396
Figueroa subbarrio	698	44.0	37	66	32	36	76	109	131	64	52
Gandul subbarrio	1,507	43.9	74	166	63	62	183	229	275	115	99
Herrera subbarrio	1,600	36.8	105	274	69	93	217	261	212	91	85
Hipódromo subbarrio	1,523	43.1	73	200	61	84	197	191	255	121	85
Hoare subbarrio	158	84.0	0	0	0	1	1	0	3	6	1
Isla Grande subbarrio	246	33.0	2	47	8	14	62	35	38	12	11
Las Casas subbarrio	6,399	28.7	568	1,524	336	391	911	713	743	331	276
Las Marías subbarrio	895	43.1	42	97	15	30	129	159	136	59	62
Las Palmas subbarrio	2,525	38.0	153	442	121	134	325	296	349	179	167
La Zona subbarrio	1,061	43.0	51	177	53	48	118	114	159	72	78
Loíza subbarrio	2,073	44.2	113	252	88	114	241	258	298	129	155
Machuchal subbarrio	1,262	41.4	63	154	70	71	167	164	191	101	55
María Moczó subbarrio	1,627	41.1	71	253	65	91	194	244	251	124	88
Marruecos subbarrio	9	34.5	0	1	0	1	3	0	1	1	0
Martín Peña subbarrio	204	38.8	9	30	8	17	27	22	39	14	18
Melilla subbarrio	785	38.6	41	106	34	40	127	129	122	45	49
Merhoff subbarrio	3,023	37.0	183	562	187	141	368	332	374	203	190
Minillas subbarrio	1,039	42.3	41	79	14	45	214	168	151	68	77
Miramar subbarrio	4,412	49.8	115	402	112	175	522	580	640	350	360
Monteflores subbarrio	1,737	39.6	90	209	62	92	296	258	242	124	110
Obrero subbarrio	10,316	40.1	607	1,578	455	545	1,267	1,396	1,554	734	578
Ocean Park subbarrio	1,667	43.0	56	165	30	66	279	295	215	140	119
Parque subbarrio	2,871	45.6	129	280	46	84	395	469	448	218	221
Pozo del Hato subbarrio	218	40.0	10	22	7	5	47	36	41	15	12
Pulguero subbarrio	1,035	42.8	53	118	33	49	142	149	165	90	69
Sagrado Corazón subbarrio	1,897	40.8	47	145	191	205	238	201	194	114	131
San Juan Moderno subbarrio	925	51.0	33	67	27	40	120	116	89	52	75
San Mateo subbarrio	1,549	47.3	41	112	34	60	251	218	241	121	138
Seboruco subbarrio	1,878	39.0	98	316	105	102	218	246	248	144	108
Shanghai subbarrio	9,438	28.4	924	2,195	490	640	1,258	978	1,134	481	392
Tras Talleres subbarrio	1,789	38.5	95	275	87	95	259	220	254	105	107
Villa Palmeras subbarrio	2,351	32.9	185	471	132	127	331	269	318	152	108
Universidad barrio, San Juan Municipio	2,515	39.1	102	281	199	217	348	265	284	141	142
Amparo subbarrio	0	0.0	0	0	0	0	0	0	0	0	0
Auxilio Mutuo subbarrio	729	60.6	17	48	16	30	86	59	70	29	37
Institución subbarrio	476	22.4	13	24	135	126	75	26	28	13	9
Valencia subbarrio	1,310	39.5	72	209	48	61	187	180	186	99	96
San Sebastián Municipio	42,430	39.0	2,530	7,561	1,753	1,978	5,236	5,221	5,524	2,736	2,920
San Sebastián barrio-pueblo, San Sebastián Municipio	1,424	40.3	83	261	58	68	149	164	162	67	102
Norzagaray subbarrio	857	40.5	60	151	37	40	84	98	95	35	60
Urréjola subbarrio	567	40.2	23	110	21	28	65	66	67	32	42
Yauco Municipio	42,043	38.1	2,480	7,652	1,804	2,206	5,223	5,454	5,716	2,695	2,626
Yauco barrio-pueblo, Yauco Municipio	3,091	41.2	203	471	128	170	375	301	413	217	190
Pueblo Norte subbarrio	2,527	39.8	170	411	113	148	300	245	347	180	148
Pueblo Sud subbarrio	564	48.8	33	60	15	22	75	56	66	37	42

Table 2.
Age and Sex: 2010—Con.

[For information on confidentiality protection, nonsampling error, and definitions, see Selected Appendixes at <www.census.gov/prod/cen2010/cph-1-a.pdf>]

Age—Con			Age and sex						Percent of total population		
			All ages		18 years and over		65 years and over				**Puerto Rico** **Municipio** **Municipio Subdivision and Place** **Subbarrio**
65 to 74 years	75 to 84 years	85 years and over	Female	Males per 100 females	Total	Female	Total	Female	Under 18 years	65 years and over	
											SUBBARRIO—Con.
											San Juan Municipio—Con.
											Santurce barrio, San Juan Municipio—Con.
694	470	215	2,601	88.7	4,363	2,339	1,379	800	11.1	28.1	Condado subbarrio
74	13	8	339	105.9	595	288	95	38	14.8	13.6	Figueroa subbarrio
116	80	45	686	119.7	1,267	566	241	115	15.9	16.0	Gandul subbarrio
112	58	23	834	91.8	1,221	638	193	116	23.7	12.1	Herrera subbarrio
141	78	37	817	86.4	1,250	675	256	146	17.9	16.8	Hipódromo subbarrio
23	49	74	73	116.4	158	73	146	70	0.0	92.4	Hoare subbarrio
10	7	0	93	164.5	197	86	17	11	19.9	6.9	Isla Grande subbarrio
357	174	75	3,487	83.5	4,307	2,418	606	361	32.7	9.5	Las Casas subbarrio
92	40	34	455	96.7	756	386	166	96	15.5	18.5	Las Marías subbarrio
170	135	54	1,395	81.0	1,930	1,100	359	223	23.6	14.2	Las Palmas subbarrio
113	57	21	549	93.3	833	439	191	111	21.5	18.0	La Zona subbarrio
237	141	47	1,114	86.1	1,708	919	425	258	17.6	20.5	Loíza subbarrio
118	77	31	675	87.0	1,045	569	226	150	17.2	17.9	Machuchal subbarrio
137	76	33	856	90.1	1,303	713	246	137	19.9	15.1	María Moczó subbarrio
0	0	2	4	125.0	8	4	2	1	11.1	22.2	Marruecos subbarrio
10	8	2	106	92.5	165	85	20	13	19.1	9.8	Martín Peña subbarrio
45	34	13	388	102.3	638	314	92	48	18.7	11.7	Melilla subbarrio
281	149	53	1,540	96.3	2,278	1,166	483	265	24.6	16.0	Merhoff subbarrio
71	75	36	517	101.0	919	468	182	114	11.5	17.5	Minillas subbarrio
559	399	198	2,457	79.6	3,895	2,185	1,156	746	11.7	26.2	Miramar subbarrio
129	86	39	919	89.0	1,438	783	254	154	17.2	14.6	Monteflores subbarrio
862	514	226	5,254	96.3	8,131	4,182	1,602	881	21.2	15.5	Obrero subbarrio
152	82	68	850	96.1	1,446	742	302	200	13.3	18.1	Ocean Park subbarrio
275	218	88	1,505	90.8	2,462	1,298	581	357	14.2	20.2	Parque subbarrio
11	9	3	106	105.7	186	96	23	13	14.7	10.6	Pozo del Hato subbarrio
82	59	26	531	94.9	864	441	167	95	16.5	16.1	Pulguero subbarrio
196	163	72	1,122	69.1	1,705	1,013	431	284	10.1	22.7	Sagrado Corazón subbarrio
133	108	65	534	73.2	825	484	306	206	10.8	33.1	San Juan Moderno subbarrio
190	93	50	827	87.3	1,396	755	333	217	9.9	21.5	San Mateo subbarrio
149	112	32	988	90.1	1,464	784	293	165	22.0	15.6	Seboruco subbarrio
484	327	135	5,201	81.5	6,319	3,646	946	588	33.0	10.0	Shanghai subbarrio
179	68	45	916	95.3	1,419	736	292	160	20.7	16.3	Tras Talleres subbarrio
133	85	40	1,290	82.2	1,695	950	258	166	27.9	11.0	Villa Palmeras subbarrio
214	174	148	1,472	70.9	2,132	1,291	536	338	15.2	21.3	Universidad barrio, San Juan Municipio
0	0	0	0	(X)	0	0	0	0	(X)	(X)	Amparo subbarrio
98	121	118	441	65.3	664	405	337	216	8.9	46.2	Auxilio Mutuo subbarrio
13	5	9	320	48.8	439	295	27	18	7.8	5.7	Institución subbarrio
103	48	21	711	84.2	1,029	591	172	104	21.5	13.1	Valencia subbarrio
4,084	2,161	726	21,725	95.3	32,339	16,799	6,971	3,661	23.8	16.4	San Sebastián Municipio
											San Sebastián barrio-pueblo, San
144	132	34	796	78.9	1,080	610	310	189	24.2	21.8	Sebastián Municipio
94	82	21	491	74.5	646	376	197	124	24.6	23.0	Norzagaray subbarrio
50	50	13	305	85.9	434	234	113	65	23.5	19.9	Urréjola subbarrio
3,561	1,926	700	21,690	93.8	31,911	16,821	6,187	3,430	24.1	14.7	Yauco Municipio
290	222	111	1,599	93.3	2,417	1,261	623	356	21.8	20.2	Yauco barrio-pueblo, Yauco Municipio
231	161	73	1,299	94.5	1,946	1,012	465	258	23.0	18.4	Pueblo Norte subbarrio
59	61	38	300	88.0	471	249	158	98	16.5	28.0	Pueblo Sud subbarrio

Table 3.
Race and Hispanic or Latino Origin: 2010

[For information on confidentiality protection, nonsampling error, and definitions, see Selected Appendixes at <www.census.gov/prod/cen2010/cph-1-a.pdf>]

Puerto Rico Municipio Municipio Subdivision Place	Total population	Race							Hispanic or Latino (of any race)
		One race						Two or More Races	
		White	Black or African American	American Indian and Alaska Native	Asian	Native Hawaiian and Other Pacific Islander	Some Other Race		
Puerto Rico	3,725,789	2,825,100	461,498	19,839	6,831	370	289,905	122,246	3,688,455
Adjuntas Municipio	19,483	18,146	603	68	5	1	411	249	19,401
Adjuntas barrio-pueblo	4,406	4,098	131	27	1	1	99	49	4,385
Adjuntas zona urbana	4,406	4,098	131	27	1	1	99	49	4,385
Capáez barrio	1,054	986	39	0	0	0	16	13	1,047
Garzas barrio	1,337	1,259	32	4	4	0	11	27	1,332
Guayabo Dulce barrio	140	132	8	0	0	0	0	0	139
Guayo barrio	853	810	15	3	0	0	11	14	853
Guilarte barrio	1,176	1,072	37	4	0	0	35	28	1,174
Juan González barrio	865	799	36	0	0	0	16	14	860
Limaní barrio	276	252	8	0	0	0	11	5	271
Pellejas barrio	553	510	28	3	0	0	5	7	551
Portillo barrio	606	577	7	0	0	0	10	12	604
Portugués barrio	476	434	37	0	0	0	5	0	475
Saltillo barrio	2,664	2,428	70	24	0	0	110	32	2,648
Tanamá barrio	1,193	1,119	52	1	0	0	9	12	1,190
Vegas Abajo barrio	605	585	10	1	0	0	8	1	604
Vegas Arriba barrio	1,207	1,141	34	0	0	0	28	4	1,198
Yahuecas barrio	1,396	1,310	47	0	0	0	23	16	1,395
Yayales barrio	676	634	12	1	0	0	14	15	675
Aguada Municipio	41,959	36,350	2,226	129	22	0	2,222	1,010	41,701
Aguada barrio-pueblo	1,324	1,172	75	19	1	0	30	27	1,320
Aguada zona urbana (part)	1,324	1,172	75	19	1	0	30	27	1,320
Asomante barrio	3,177	2,582	253	11	1	0	176	154	3,166
Aguada zona urbana (part)	420	334	21	3	0	0	35	27	418
Atalaya barrio	3,108	2,817	93	1	0	0	145	52	3,098
Carrizal barrio	970	749	133	5	1	0	42	40	948
Cerro Gordo barrio	3,018	2,683	98	11	0	0	179	47	2,980
Cruces barrio	1,632	1,390	58	1	0	0	141	42	1,616
Espinar barrio	1,281	1,032	127	7	2	0	91	22	1,272
Guanábano barrio	749	616	52	8	1	0	57	15	738
Luyando comunidad (part)	590	487	35	7	0	0	46	15	579
Guaniquilla barrio	2,663	2,206	220	8	2	0	134	93	2,643
Aguada zona urbana (part)	358	311	30	0	0	0	12	5	357
Guayabo barrio	3,273	2,731	213	8	3	0	231	87	3,255
Aguada zona urbana (part)	1,048	830	98	1	0	0	78	41	1,044
Jagüey barrio	1,995	1,782	66	4	0	0	106	37	1,990
Lagunas barrio	2,810	2,617	78	0	1	0	77	37	2,798
Mal Paso barrio	2,483	2,070	199	12	0	0	146	56	2,474
Luyando comunidad (part)	318	290	11	0	0	0	17	0	317
Mamey barrio	2,400	2,120	87	2	2	0	134	55	2,382
Marías barrio	1,997	1,802	45	4	1	0	114	31	1,990
Naranjo barrio	3,292	2,946	103	11	4	0	166	62	3,279
Luyando comunidad (part)	1,978	1,765	69	11	4	0	92	37	1,970
Piedras Blancas barrio	4,635	4,029	281	12	3	0	191	119	4,608
Aguada zona urbana (part)	62	53	1	0	0	0	2	6	61
Río Grande barrio	1,152	1,006	45	5	0	0	62	34	1,144
Aguadilla Municipio	60,949	50,589	4,515	154	99	4	4,125	1,463	60,046
Aguacate barrio	1,525	1,329	82	0	5	0	80	29	1,491
Aguadilla barrio-pueblo	3,627	2,860	327	34	9	1	305	91	3,598
Aguadilla zona urbana (part)	3,627	2,860	327	34	9	1	305	91	3,598
Arenales barrio	1,983	1,647	97	4	2	0	192	41	1,957
Borinquen barrio	7,415	6,282	492	37	15	0	444	145	7,328
Aguadilla zona urbana (part)	2,896	2,488	165	25	5	0	143	70	2,863
Caimital Alto barrio	3,989	3,248	368	3	9	1	273	87	3,959
Caimital Bajo barrio	4,487	3,695	388	6	5	0	297	96	4,459
Aguadilla zona urbana (part)	2,398	1,909	263	2	3	0	162	59	2,380
Camaceyes barrio	12,547	10,636	767	28	13	1	841	261	12,423
Aguadilla zona urbana (part)	2,869	2,395	233	3	4	0	151	83	2,846
Ceiba Alta barrio	667	551	31	1	0	0	78	6	660
Ceiba Baja barrio	2,356	1,912	244	3	3	0	132	62	2,327
Corrales barrio	7,659	6,400	622	3	4	0	377	253	7,603
Cabán comunidad	3,334	2,743	307	3	3	0	168	110	3,300
Guerrero barrio	3,406	2,781	302	4	1	0	242	76	3,370
Rafael Hernández comunidad	1,351	1,140	107	2	0	0	77	25	1,340
Maleza Alta barrio	1,800	1,494	121	8	7	0	115	55	1,739
Maleza Baja barrio	1,887	1,541	132	10	7	0	138	59	1,611
Montaña barrio	4,068	3,397	266	9	8	0	326	62	4,026
San Antonio comunidad	1,942	1,602	123	5	4	0	178	30	1,927
Palmar barrio	1,743	1,394	151	4	2	0	125	67	1,727
Victoria barrio	1,790	1,422	125	0	9	1	160	73	1,768
Aguadilla zona urbana (part)	1,520	1,215	108	0	8	1	124	64	1,500
Aguas Buenas Municipio	28,659	20,770	3,604	178	25	5	2,781	1,296	28,513
Aguas Buenas barrio-pueblo	1,711	1,264	196	10	3	0	199	39	1,696
Aguas Buenas zona urbana (part)	1,711	1,264	196	10	3	0	199	39	1,696
Bairoa barrio	2,444	1,767	277	8	1	0	261	130	2,436
Aguas Buenas zona urbana (part)	1,267	940	131	7	1	0	129	59	1,263
Bayamoncito barrio	1,738	1,279	229	16	1	5	162	46	1,728

Table 3.
Race and Hispanic or Latino Origin: 2010—Con.

[For information on confidentiality protection, nonsampling error, and definitions, see Selected Appendixes at <www.census.gov/prod/cen2010/cph-1-a.pdf>]

Not Hispanic or Latino								
	One race							
Total	White	Black or African American	American Indian and Alaska Native	Asian	Native Hawaiian and Other Pacific Islander	Some Other Race	Two or More Races	**Puerto Rico Municipio Municipio Subdivision Place**
37,334	26,946	4,663	329	2,930	77	1,026	1,363	**Puerto Rico**
82	78	2	1	1	0	0	0	Adjuntas Municipio
21	18	2	0	1	0	0	0	Adjuntas barrio-pueblo
21	18	2	0	1	0	0	0	Adjuntas zona urbana
7	7	0	0	0	0	0	0	Capáez barrio
5	4	0	1	0	0	0	0	Garzas barrio
1	1	0	0	0	0	0	0	Guayabo Dulce barrio
0	0	0	0	0	0	0	0	Guayo barrio
2	2	0	0	0	0	0	0	Guilarte barrio
5	5	0	0	0	0	0	0	Juan González barrio
5	5	0	0	0	0	0	0	Limaní barrio
2	2	0	0	0	0	0	0	Pellejas barrio
2	2	0	0	0	0	0	0	Portillo barrio
1	1	0	0	0	0	0	0	Portugués barrio
16	16	0	0	0	0	0	0	Saltillo barrio
3	3	0	0	0	0	0	0	Tanamá barrio
1	1	0	0	0	0	0	0	Vegas Abajo barrio
9	9	0	0	0	0	0	0	Vegas Arriba barrio
1	1	0	0	0	0	0	0	Yahuecas barrio
1	1	0	0	0	0	0	0	Yayales barrio
258	218	13	0	15	0	4	8	Aguada Municipio
4	3	0	0	0	0	1	0	Aguada barrio-pueblo
4	3	0	0	0	0	1	0	Aguada zona urbana (part)
11	10	0	0	0	0	0	1	Asomante barrio
2	2	0	0	0	0	0	0	Aguada zona urbana (part)
10	8	2	0	0	0	0	0	Atalaya barrio
22	20	2	0	0	0	0	0	Carrizal barrio
38	35	2	0	0	0	0	1	Cerro Gordo barrio
16	14	1	0	0	0	1	0	Cruces barrio
9	6	1	0	2	0	0	0	Espinar barrio
11	11	0	0	0	0	0	0	Guanábano barrio
11	11	0	0	0	0	0	0	Luyando comunidad (part)
20	18	0	0	2	0	0	0	Guaniquilla barrio
1	1	0	0	0	0	0	0	Aguada zona urbana (part)
18	11	1	0	3	0	1	2	Guayabo barrio
4	1	1	0	0	0	0	2	Aguada zona urbana (part)
5	5	0	0	0	0	0	0	Jagüey barrio
12	11	0	0	1	0	0	0	Lagunas barrio
9	8	0	0	0	0	0	1	Mal Paso barrio
1	1	0	0	0	0	0	0	Luyando comunidad (part)
18	12	1	0	2	0	1	2	Mamey barrio
7	7	0	0	0	0	0	0	Marías barrio
13	9	0	0	4	0	0	0	Naranjo barrio
8	4	0	0	4	0	0	0	Luyando comunidad (part)
27	24	1	0	1	0	0	1	Piedras Blancas barrio
1	1	0	0	0	0	0	0	Aguada zona urbana (part)
8	6	2	0	0	0	0	0	Río Grande barrio
903	702	105	2	58	2	11	23	Aguadilla Municipio
34	34	0	0	0	0	0	0	Aguacate barrio
29	18	4	0	6	1	0	0	Aguadilla barrio-pueblo
29	18	4	0	6	1	0	0	Aguadilla zona urbana (part)
26	20	2	0	2	0	1	1	Arenales barrio
87	75	6	0	6	0	0	0	Borinquen barrio
33	30	2	0	1	0	0	0	Aguadilla zona urbana (part)
30	18	3	0	5	0	1	3	Caimital Alto barrio
28	20	6	0	1	0	0	1	Caimital Bajo barrio
18	11	5	0	1	0	0	1	Aguadilla zona urbana (part)
124	90	12	1	6	0	5	10	Camaceyes barrio
23	16	1	0	0	0	0	6	Aguadilla zona urbana (part)
7	7	0	0	0	0	0	0	Ceiba Alta barrio
29	26	1	1	1	0	0	0	Ceiba Baja barrio
56	45	5	0	3	0	2	1	Corrales barrio
34	26	3	0	3	0	2	0	Cabán comunidad
36	23	12	0	1	0	0	0	Guerrero barrio
11	11	0	0	0	0	0	0	Rafael Hernández comunidad
61	50	3	0	7	0	0	1	Maleza Alta barrio
276	222	41	0	7	0	0	6	Maleza Baja barrio
42	31	2	0	8	0	1	0	Montaña barrio
15	10	0	0	4	0	1	0	San Antonio comunidad
16	11	3	0	2	0	0	0	Palmar barrio
22	12	5	0	3	1	1	0	Victoria barrio
20	12	4	0	3	1	0	0	Aguadilla zona urbana (part)
146	107	12	3	6	0	14	4	Aguas Buenas Municipio
15	9	0	0	2	0	4	0	Aguas Buenas barrio-pueblo
15	9	0	0	2	0	4	0	Aguas Buenas zona urbana (part)
8	6	1	0	0	0	0	1	Bairoa barrio
4	3	1	0	0	0	0	0	Aguas Buenas zona urbana (part)
10	8	1	0	0	0	1	0	Bayamoncito barrio

Table 3.
Race and Hispanic or Latino Origin: 2010—Con.

[For information on confidentiality protection, nonsampling error, and definitions, see Selected Appendixes at <www.census.gov/prod/cen2010/cph-1-a.pdf>]

Puerto Rico Municipio Municipio Subdivision Place	Total population	Race							Hispanic or Latino (of any race)
		One race						Two or More Races	
		White	Black or African American	American Indian and Alaska Native	Asian	Native Hawaiian and Other Pacific Islander	Some Other Race		
Aguas Buenas Municipio—Con.									
Cagüitas barrio	2,664	1,791	417	19	0	0	314	123	2,649
Jagüeyes barrio	1,976	1,442	211	9	6	0	221	87	1,955
Juan Asencio barrio	2,819	2,171	253	32	0	0	288	75	2,803
Mula barrio	3,842	2,885	390	17	10	0	382	158	3,815
Aguas Buenas zona urbana (part)	247	187	16	1	0	0	20	23	245
Mulita barrio	266	216	16	3	0	0	24	7	266
Sonadora barrio	3,191	2,327	316	17	1	0	358	172	3,175
Aguas Buenas zona urbana (part)	82	66	0	0	0	0	13	3	82
Sumidero barrio	8,008	5,628	1,299	47	3	0	572	459	7,990
Aguas Buenas zona urbana (part)	897	656	95	5	0	0	100	41	894
Santa Clara comunidad	982	730	166	6	0	0	39	41	980
Aibonito Municipio	25,900	21,622	1,878	52	9	5	1,799	535	25,729
Aibonito barrio-pueblo	3,539	2,979	228	14	5	0	230	83	3,504
Aibonito zona urbana (part)	3,539	2,979	228	14	5	0	230	83	3,504
Algarrobo barrio	383	305	41	0	0	0	35	2	378
Asomante barrio	2,966	2,436	215	4	0	5	266	40	2,954
Caonillas barrio	1,424	1,201	119	0	1	0	86	17	1,413
Aibonito zona urbana (part)	24	19	2	0	0	0	3	0	24
Cuyón barrio	977	785	50	0	1	0	119	22	963
Llanos barrio	6,840	5,758	520	16	0	0	383	163	6,806
Aibonito zona urbana (part)	2,919	2,386	254	6	0	0	204	69	2,908
Pasto barrio	4,184	3,409	303	8	1	0	357	106	4,165
Pastos comunidad	1,514	1,200	114	3	1	0	153	43	1,506
Plata barrio	1,724	1,368	184	1	0	0	141	30	1,715
Robles barrio	3,863	3,381	218	9	1	0	182	72	3,831
Aibonito zona urbana (part)	1,767	1,566	96	3	0	0	60	42	1,752
Añasco Municipio	29,261	23,997	2,096	105	37	4	2,193	829	29,034
Añasco barrio-pueblo	912	748	77	5	0	0	75	7	907
Añasco zona urbana (part)	912	748	77	5	0	0	75	7	907
Añasco Abajo barrio	6	2	4	0	0	0	0	0	6
Añasco Arriba barrio	1,570	1,291	148	2	7	0	74	48	1,562
Añasco zona urbana (part)	1,410	1,154	133	2	7	0	68	46	1,402
Caguabo barrio	847	703	64	0	3	0	43	34	821
Caracol barrio	1,869	1,570	95	3	9	0	141	51	1,859
Carreras barrio	3,780	3,122	294	5	3	0	266	90	3,753
Añasco zona urbana (part)	21	16	4	0	0	0	0	1	21
Espino comunidad (part)	23	17	6	0	0	0	0	0	23
Casey Abajo barrio	103	95	2	0	0	0	5	1	101
Casey Arriba barrio	549	434	64	5	0	0	31	15	542
Cerro Gordo barrio	497	412	16	1	1	3	40	24	494
Cidra barrio	326	289	9	0	0	0	23	5	326
Corcovada barrio	627	550	31	0	0	0	37	9	624
Dagüey barrio	1,626	1,389	77	0	0	0	130	30	1,605
Añasco zona urbana (part)	991	874	40	0	0	0	59	18	982
Espino barrio	1,407	1,122	91	5	1	0	102	86	1,399
Espino comunidad (part)	1,247	1,001	88	5	0	0	70	83	1,239
Hatillo barrio	1,269	921	113	11	2	0	173	49	1,265
La Playa comunidad (part)	402	276	35	4	1	0	60	26	402
Humatas barrio	756	662	31	7	0	0	50	6	755
Marías barrio	4,658	3,758	343	26	3	0	424	104	4,614
Añasco zona urbana (part)	1,741	1,438	140	4	2	0	126	31	1,723
Las Marías comunidad	2,049	1,576	161	22	1	0	233	56	2,040
Miraflores barrio	567	480	30	5	1	0	44	7	567
Ovejas barrio	1,549	1,342	122	5	0	0	37	43	1,538
Piñales barrio	2,875	2,317	184	19	3	1	238	113	2,849
La Playa comunidad (part)	0	0	0	0	0	0	0	0	0
Playa barrio	1,498	1,118	181	0	0	0	141	58	1,492
La Playa comunidad (part)	1,498	1,118	181	0	0	0	141	58	1,492
Quebrada Larga barrio	1,532	1,311	93	1	4	0	86	37	1,518
Río Arriba barrio	138	111	1	2	0	0	22	2	137
Río Cañas barrio	300	250	26	3	0	0	11	10	300
Arecibo Municipio	96,440	81,518	5,875	344	103	6	5,851	2,743	95,677
Arecibo barrio-pueblo	8,488	6,941	510	62	16	0	547	412	8,393
Arecibo zona urbana (part)	8,488	6,941	510	62	16	0	547	412	8,393
Arenalejos barrio	3,064	2,605	231	8	0	0	181	39	3,051
Bajadero comunidad (part)	2,380	1,986	206	8	0	0	145	35	2,368
Arrozal barrio	1,445	1,247	66	1	1	0	103	27	1,415
Cambalache barrio	40	30	0	0	0	0	2	8	40
Arecibo zona urbana (part)	8	6	0	0	0	0	2	0	8
Carreras barrio	1,226	1,042	111	0	0	0	42	31	1,215
Bajadero comunidad (part)	64	52	9	0	0	0	3	0	64
Domingo Ruíz barrio	3,153	2,559	274	6	0	0	219	95	3,144
Bajadero comunidad (part)	1,266	1,020	93	3	0	0	124	26	1,263
Dominguito barrio	4,895	4,193	259	11	4	1	341	86	4,855
Arecibo zona urbana (part)	3,127	2,628	201	6	1	1	243	47	3,107
Esperanza barrio	1,882	1,644	69	9	1	0	72	87	1,869
Factor barrio	8,001	6,427	643	26	11	2	574	318	7,935
Animas comunidad	1,203	977	90	4	0	2	55	75	1,196

Table 3.
Race and Hispanic or Latino Origin: 2010—Con.

[For information on confidentiality protection, nonsampling error, and definitions, see Selected Appendixes at <www.census.gov/prod/cen2010/cph-1-a.pdf>]

Not Hispanic or Latino								
	One race							
Total	White	Black or African American	American Indian and Alaska Native	Asian	Native Hawaiian and Other Pacific Islander	Some Other Race	Two or More Races	**Puerto Rico Municipio Municipio Subdivision Place**
								Aguas Buenas Municipio—Con.
15	10	3	0	0	0	1	1	Cagüitas barrio
21	16	0	3	0	0	1	1	Jagüeyes barrio
16	15	1	0	0	0	0	0	Juan Asencio barrio
27	19	0	0	3	0	4	1	Mula barrio
2	2	0	0	0	0	0	0	Aguas Buenas zona urbana (part)
0	0	0	0	0	0	0	0	Mulita barrio
16	14	0	0	1	0	1	0	Sonadora barrio
0	0	0	0	0	0	0	0	Aguas Buenas zona urbana (part)
18	10	6	0	0	0	2	0	Sumidero barrio
3	2	0	0	0	0	1	0	Aguas Buenas zona urbana (part)
2	2	0	0	0	0	0	0	Santa Clara comunidad
171	141	9	0	3	0	2	16	Aibonito Municipio
35	24	2	0	1	0	0	8	Aibonito barrio-pueblo
35	24	2	0	1	0	0	8	Aibonito zona urbana (part)
5	5	0	0	0	0	0	0	Algarrobo barrio
12	10	2	0	0	0	0	0	Asomante barrio
11	9	1	0	1	0	0	0	Caonillas barrio
0	0	0	0	0	0	0	0	Aibonito zona urbana (part)
14	14	0	0	0	0	0	0	Cuyón barrio
34	24	2	0	0	0	1	7	Llanos barrio
11	9	1	0	0	0	0	1	Aibonito zona urbana (part)
19	17	0	0	1	0	0	1	Pasto barrio
8	6	0	0	1	0	0	1	Pastos comunidad
9	8	0	0	0	0	1	0	Plata barrio
32	30	2	0	0	0	0	0	Robles barrio
15	13	2	0	0	0	0	0	Aibonito zona urbana (part)
227	188	22	0	8	0	5	4	Añasco Municipio
5	5	0	0	0	0	0	0	Añasco barrio-pueblo
5	5	0	0	0	0	0	0	Añasco zona urbana (part)
0	0	0	0	0	0	0	0	Añasco Abajo barrio
8	3	5	0	0	0	0	0	Añasco Arriba barrio
8	3	5	0	0	0	0	0	Añasco zona urbana (part)
26	24	2	0	0	0	0	0	Caguabo barrio
10	6	0	0	3	0	0	1	Caracol barrio
27	23	3	0	1	0	0	0	Carreras barrio
0	0	0	0	0	0	0	0	Añasco zona urbana (part)
0	0	0	0	0	0	0	0	Espino comunidad (part)
2	2	0	0	0	0	0	0	Casey Abajo barrio
7	7	0	0	0	0	0	0	Casey Arriba barrio
3	0	1	0	1	0	1	0	Cerro Gordo barrio
0	0	0	0	0	0	0	0	Cidra barrio
3	2	0	0	0	0	0	1	Corcovada barrio
21	19	0	0	0	0	2	0	Dagüey barrio
9	9	0	0	0	0	0	0	Añasco zona urbana (part)
8	7	1	0	0	0	0	0	Espino barrio
8	7	1	0	0	0	0	0	Espino comunidad (part)
4	4	0	0	0	0	0	0	Hatillo barrio
0	0	0	0	0	0	0	0	La Playa comunidad (part)
1	1	0	0	0	0	0	0	Humatas barrio
44	41	2	0	0	0	1	0	Marías barrio
18	16	1	0	0	0	1	0	Añasco zona urbana (part)
9	8	1	0	0	0	0	0	Las Marías comunidad
0	0	0	0	0	0	0	0	Miraflores barrio
11	5	5	0	0	0	1	0	Ovejas barrio
26	22	1	0	2	0	0	1	Piñales barrio
0	0	0	0	0	0	0	0	La Playa comunidad (part)
6	5	1	0	0	0	0	0	Playa barrio
6	5	1	0	0	0	0	0	La Playa comunidad (part)
14	11	1	0	1	0	0	1	Quebrada Larga barrio
1	1	0	0	0	0	0	0	Río Arriba barrio
0	0	0	0	0	0	0	0	Río Cañas barrio
763	587	69	6	53	1	19	28	Arecibo Municipio
95	75	9	0	6	0	3	2	Arecibo barrio-pueblo
95	75	9	0	6	0	3	2	Arecibo zona urbana (part)
13	9	3	0	0	0	0	1	Arenalejos barrio
12	8	3	0	0	0	0	1	Bajadero comunidad (part)
30	19	8	0	1	0	1	1	Arrozal barrio
0	0	0	0	0	0	0	0	Cambalache barrio
0	0	0	0	0	0	0	0	Arecibo zona urbana (part)
11	5	4	0	0	0	2	0	Carreras barrio
0	0	0	0	0	0	0	0	Bajadero comunidad (part)
9	8	1	0	0	0	0	0	Domingo Ruíz barrio
3	3	0	0	0	0	0	0	Bajadero comunidad (part)
40	38	0	0	0	1	0	1	Dominguito barrio
20	18	0	0	0	1	0	1	Arecibo zona urbana (part)
13	10	0	1	1	0	0	1	Esperanza barrio
66	47	4	0	9	0	1	5	Factor barrio
7	5	1	0	0	0	0	1	Animas comunidad

Table 3.
Race and Hispanic or Latino Origin: 2010—Con.

[For information on confidentiality protection, nonsampling error, and definitions, see Selected Appendixes at <www.census.gov/prod/cen2010/cph-1-a.pdf>]

Puerto Rico Municipio Municipio Subdivision Place	Total population	Race							Hispanic or Latino (of any race)
		One race						Two or More Races	
		White	Black or African American	American Indian and Alaska Native	Asian	Native Hawaiian and Other Pacific Islander	Some Other Race		
Arecibo Municipio—Con.									
Garrochales barrio	2,433	2,068	116	12	1	0	155	81	2,397
Hato Abajo barrio	19,699	17,091	1,026	58	23	3	995	503	19,549
Arecibo zona urbana (part)	19,699	17,091	1,026	58	23	3	995	503	19,549
Hato Arriba barrio	8,495	7,268	581	10	14	0	445	177	8,431
Arecibo zona urbana (part)	8,495	7,268	581	10	14	0	445	177	8,431
Hato Viejo barrio	2,045	1,750	112	7	0	0	138	38	2,030
Islote barrio	5,665	4,744	352	34	3	0	351	181	5,609
Arecibo zona urbana (part)	2,455	2,017	192	4	2	0	175	65	2,429
Miraflores barrio	5,863	5,131	292	32	4	0	333	71	5,847
Río Arriba barrio	858	778	26	1	0	0	35	18	846
Sabana Hoyos barrio	10,745	9,113	522	36	17	0	784	273	10,683
La Alianza comunidad	1,947	1,700	57	1	2	0	142	45	1,941
Sabana Hoyos comunidad	1,783	1,548	92	6	2	0	89	46	1,775
Santana barrio	5,253	4,396	393	17	2	0	258	187	5,208
Tanamá barrio	3,190	2,491	292	14	6	0	276	111	3,160
Arecibo zona urbana (part)	1,919	1,479	219	11	5	0	149	56	1,898
Arroyo Municipio	19,575	10,469	6,355	170	31	5	1,859	686	19,390
Ancones barrio	5,719	2,983	1,844	40	6	0	615	231	5,615
Buena Vista comunidad	1,660	825	596	12	3	0	124	100	1,649
Palmas comunidad (part)	980	495	324	4	1	0	121	35	949
Arroyo barrio-pueblo	1,206	687	319	49	3	2	111	35	1,193
Arroyo zona urbana (part)	1,206	687	319	49	3	2	111	35	1,193
Guásimas barrio	4,030	2,533	1,009	21	16	0	350	101	4,006
Arroyo zona urbana (part)	3,470	2,141	888	21	14	0	329	77	3,448
Palmas barrio	3,789	2,243	1,022	16	3	3	423	79	3,764
Arroyo zona urbana (part)	1,416	893	416	7	3	1	70	26	1,405
Palmas comunidad (part)	1,066	578	360	5	0	0	108	15	1,058
Pitahaya barrio	3,242	1,612	1,217	33	2	0	203	175	3,225
Arroyo zona urbana (part)	304	149	113	1	0	0	26	15	302
Yaurel barrio	1,589	411	944	11	1	0	157	65	1,587
Yaurel comunidad	1,050	244	661	7	1	0	102	35	1,050
Barceloneta Municipio	24,816	20,028	1,896	81	31	0	2,166	614	24,659
Barceloneta barrio-pueblo	435	339	30	2	0	0	46	18	432
Barceloneta zona urbana (part)	435	339	30	2	0	0	46	18	432
Florida Afuera barrio	16,061	13,141	1,118	39	20	0	1,390	353	15,949
Barceloneta zona urbana (part)	2,005	1,520	133	4	0	0	250	98	1,998
Búfalo comunidad	949	803	67	0	0	0	73	6	944
Imbéry comunidad	3,899	3,251	241	12	2	0	317	76	3,869
Tiburones comunidad (part)	1,566	1,222	99	2	3	0	202	38	1,559
Garrochales barrio	4,542	3,531	395	32	5	0	438	141	4,517
Barceloneta zona urbana (part)	287	157	53	8	3	0	54	12	283
Garrochales comunidad	1,086	881	56	8	1	0	113	27	1,079
Tiburones comunidad (part)	50	41	6	0	0	0	2	1	50
Palmas Altas barrio	3,778	3,017	353	8	6	0	292	102	3,761
Barceloneta zona urbana (part)	1,058	747	138	2	4	0	123	44	1,052
Barranquitas Municipio	30,318	26,082	1,625	78	14	0	1,954	565	30,110
Barrancas barrio	5,234	4,485	224	14	2	0	388	121	5,209
Barranquitas barrio-pueblo	2,695	2,346	160	12	1	0	134	42	2,657
Barranquitas zona urbana	2,695	2,346	160	12	1	0	134	42	2,657
Cañabón barrio	2,654	2,282	111	1	3	0	205	52	2,630
Helechal barrio	4,073	3,481	266	15	0	0	243	68	4,027
Honduras barrio	1,823	1,579	116	1	1	0	86	40	1,818
Palo Hincado barrio	4,587	3,903	222	6	3	0	361	92	4,555
Quebrada Grande barrio	3,217	2,756	190	13	0	0	199	59	3,201
Quebradillas barrio	6,035	5,250	336	16	4	0	338	91	6,013
Bayamón Municipio	208,116	162,893	21,373	1,183	482	24	15,189	6,972	206,008
Bayamón barrio-pueblo	4,746	3,473	677	59	8	0	350	179	4,716
Bayamón zona urbana (part)	4,746	3,473	677	59	8	0	350	179	4,716
Buena Vista barrio	15,518	12,351	1,285	100	16	3	1,117	646	15,401
Bayamón zona urbana (part)	9,962	7,923	913	88	12	0	751	275	9,898
Cerro Gordo barrio	31,508	24,762	3,154	195	72	1	2,376	948	31,207
Bayamón zona urbana (part)	31,508	24,762	3,154	195	72	1	2,376	948	31,207
Dajaos barrio	2,831	2,158	178	15	0	0	362	118	2,814
Guaraguao Abajo barrio	8,123	6,135	887	55	3	0	777	266	8,060
Bayamón zona urbana (part)	5,244	4,018	586	36	3	0	433	168	5,207
Guaraguao Arriba barrio	1,832	1,419	110	9	0	0	178	116	1,815
Hato Tejas barrio	41,851	32,587	4,624	189	107	2	2,799	1,543	41,405
Bayamón zona urbana (part)	41,851	32,587	4,624	189	107	2	2,799	1,543	41,405
Juan Sánchez barrio	22,951	18,121	2,544	67	106	3	1,531	579	22,545
Bayamón zona urbana (part)	22,951	18,121	2,544	67	106	3	1,531	579	22,545
Minillas barrio	39,540	30,934	4,210	199	87	7	2,935	1,168	39,181
Bayamón zona urbana (part)	39,540	30,934	4,210	199	87	7	2,935	1,168	39,181
Nuevo barrio	2,965	2,342	130	19	0	0	300	174	2,937
Pájaros barrio	30,194	23,817	3,154	240	78	8	1,897	1,000	29,913
Bayamón zona urbana (part)	30,194	23,817	3,154	240	78	8	1,897	1,000	29,913
Santa Olaya barrio	6,057	4,794	420	36	5	0	567	235	6,014
Bayamón zona urbana (part)	0	0	0	0	0	0	0	0	0

Table 3.
Race and Hispanic or Latino Origin: 2010—Con.

[For information on confidentiality protection, nonsampling error, and definitions, see Selected Appendixes at <www.census.gov/prod/cen2010/cph-1-a.pdf>]

Not Hispanic or Latino								
	One race							
Total	White	Black or African American	American Indian and Alaska Native	Asian	Native Hawaiian and Other Pacific Islander	Some Other Race	Two or More Races	**Puerto Rico Municipio Municipio Subdivision Place**
								Arecibo Municipio—Con.
36	36	0	0	0	0	0	0	Garrochales barrio
150	123	9	1	10	0	4	3	Hato Abajo barrio
150	123	9	1	10	0	4	3	Arecibo zona urbana (part)
64	47	4	0	12	0	1	0	Hato Arriba barrio
64	47	4	0	12	0	1	0	Arecibo zona urbana (part)
15	11	0	0	0	0	0	4	Hato Viejo barrio
56	34	14	2	2	0	0	4	Islote barrio
26	16	5	0	1	0	0	4	Arecibo zona urbana (part)
16	11	3	1	1	0	0	0	Miraflores barrio
12	12	0	0	0	0	0	0	Río Arriba barrio
62	51	4	0	4	0	2	1	Sabana Hoyos barrio
6	6	0	0	0	0	0	0	La Alianza comunidad
8	5	1	0	2	0	0	0	Sabana Hoyos comunidad
45	32	3	1	2	0	4	3	Santana barrio
30	19	3	0	5	0	1	2	Tanamá barrio
21	11	3	0	5	0	0	2	Arecibo zona urbana (part)
185	128	32	0	4	1	8	12	Arroyo Municipio
104	77	19	0	2	0	6	0	Ancones barrio
11	4	6	0	1	0	0	0	Buena Vista comunidad
31	27	3	0	1	0	0	0	Palmas comunidad (part)
13	4	0	0	1	0	0	8	Arroyo barrio-pueblo
13	4	0	0	1	0	0	8	Arroyo zona urbana (part)
24	17	4	0	0	0	0	3	Guásimas barrio
22	17	3	0	0	0	0	2	Arroyo zona urbana (part)
25	19	4	0	0	1	0	1	Palmas barrio
11	6	3	0	0	1	0	1	Arroyo zona urbana (part)
8	7	1	0	0	0	0	0	Palmas comunidad (part)
17	11	3	0	1	0	2	0	Pitahaya barrio
2	1	0	0	0	0	1	0	Arroyo zona urbana (part)
2	0	2	0	0	0	0	0	Yaurel barrio
0	0	0	0	0	0	0	0	Yaurel comunidad
157	119	17	0	16	0	3	2	Barceloneta Municipio
3	3	0	0	0	0	0	0	Barceloneta barrio-pueblo
3	3	0	0	0	0	0	0	Barceloneta zona urbana (part)
112	87	13	0	10	0	0	2	Florida Afuera barrio
7	5	2	0	0	0	0	0	Barceloneta zona urbana (part)
5	5	0	0	0	0	0	0	Búfalo comunidad
30	28	1	0	0	0	0	1	Imbéry comunidad
7	5	1	0	1	0	0	0	Tiburones comunidad (part)
25	16	3	0	4	0	2	0	Garrochales barrio
4	1	0	0	3	0	0	0	Barceloneta zona urbana (part)
7	6	0	0	1	0	0	0	Garrochales comunidad
0	0	0	0	0	0	0	0	Tiburones comunidad (part)
17	13	1	0	2	0	1	0	Palmas Altas barrio
6	2	1	0	2	0	1	0	Barceloneta zona urbana (part)
208	173	13	2	4	0	9	7	Barranquitas Municipio
25	16	0	0	2	0	3	4	Barrancas barrio
38	34	0	1	0	0	3	0	Barranquitas barrio-pueblo
38	34	0	1	0	0	3	0	Barranquitas zona urbana
24	18	6	0	0	0	0	0	Cañabón barrio
46	41	3	0	0	0	2	0	Helechal barrio
5	2	0	0	0	0	1	2	Honduras barrio
32	27	3	1	1	0	0	0	Palo Hincado barrio
16	15	1	0	0	0	0	0	Quebrada Grande barrio
22	20	0	0	1	0	0	1	Quebradillas barrio
2,108	1,433	239	14	258	6	74	84	Bayamón Municipio
30	17	7	0	2	0	3	1	Bayamón barrio-pueblo
30	17	7	0	2	0	3	1	Bayamón zona urbana (part)
117	89	8	1	8	0	7	4	Buena Vista barrio
64	47	3	1	8	0	5	0	Bayamón zona urbana (part)
301	194	36	0	49	1	10	11	Cerro Gordo barrio
301	194	36	0	49	1	10	11	Bayamón zona urbana (part)
17	9	0	0	0	0	4	4	Dajaos barrio
63	51	8	0	1	0	3	0	Guaraguao Abajo barrio
37	29	6	0	1	0	1	0	Bayamón zona urbana (part)
17	15	0	0	0	0	0	2	Guaraguao Arriba barrio
446	272	71	4	68	1	10	20	Hato Tejas barrio
446	272	71	4	68	1	10	20	Bayamón zona urbana (part)
406	299	34	2	45	2	9	15	Juan Sánchez barrio
406	299	34	2	45	2	9	15	Bayamón zona urbana (part)
359	251	42	3	34	2	12	15	Minillas barrio
359	251	42	3	34	2	12	15	Bayamón zona urbana (part)
28	22	1	1	0	0	4	0	Nuevo barrio
281	180	30	2	50	0	8	11	Pájaros barrio
281	180	30	2	50	0	8	11	Bayamón zona urbana (part)
43	34	2	1	1	0	4	1	Santa Olaya barrio
0	0	0	0	0	0	0	0	Bayamón zona urbana (part)

Table 3.
Race and Hispanic or Latino Origin: 2010—Con.

[For information on confidentiality protection, nonsampling error, and definitions, see Selected Appendixes at <www.census.gov/prod/cen2010/cph-1-a.pdf>]

Puerto Rico Municipio Municipio Subdivision Place	Total population	Race							Hispanic or Latino (of any race)
		One race						Two or More Races	
		White	Black or African American	American Indian and Alaska Native	Asian	Native Hawaiian and Other Pacific Islander	Some Other Race		
Cabo Rojo Municipio	50,917	42,815	2,758	143	38	9	3,683	1,471	50,376
Bajura barrio	2,423	2,079	158	14	0	0	117	55	2,407
Cabo Rojo zona urbana (part)	1,190	1,025	65	7	0	0	62	31	1,182
Monte Grande comunidad (part)	885	773	56	7	0	0	38	11	880
Boquerón barrio	5,373	4,647	277	17	2	0	244	186	5,299
Boquerón comunidad (part)	1,742	1,493	75	10	2	0	89	73	1,711
El Combate comunidad	423	359	19	0	0	0	27	18	412
Cabo Rojo barrio-pueblo	1,078	935	61	3	3	0	46	30	1,067
Cabo Rojo zona urbana (part)	1,078	935	61	3	3	0	46	30	1,067
Guanajibo barrio	4,905	4,039	288	14	9	6	349	200	4,845
Llanos Costa barrio	3,571	3,116	181	1	0	0	190	83	3,522
Pole Ojea comunidad	1,695	1,439	89	0	0	0	114	53	1,681
Llanos Tuna barrio	6,183	5,341	249	14	5	1	439	134	6,145
Betances comunidad	876	783	22	0	1	0	48	22	874
Miradero barrio	15,521	13,034	890	49	12	0	1,135	401	15,379
Cabo Rojo zona urbana (part)	3,516	3,147	142	6	3	0	127	91	3,476
Puerto Real comunidad	5,983	4,822	416	30	4	0	554	157	5,941
Monte Grande barrio	7,227	6,052	478	21	5	0	437	234	7,170
Cabo Rojo zona urbana (part)	3,177	2,648	232	1	4	0	190	102	3,144
Monte Grande comunidad (part)	1,915	1,570	131	11	1	0	121	81	1,900
Pedernales barrio	4,636	3,572	176	10	2	2	726	148	4,542
Boquerón comunidad (part)	281	231	2	1	0	0	44	3	263
Cabo Rojo zona urbana (part)	842	732	34	6	0	0	53	17	835
Caguas Municipio	142,893	108,767	15,701	867	266	11	12,097	5,184	141,668
Bairoa barrio	19,258	15,261	1,863	80	36	0	1,438	580	19,095
Bairoa La Vienticinco comunidad	399	242	79	1	0	0	63	14	399
Caguas zona urbana (part)	12,863	10,324	1,207	46	35	0	837	414	12,725
Las Carolinas comunidad	2,570	1,825	357	25	0	0	297	66	2,564
Beatriz barrio	4,353	2,993	566	27	2	1	534	230	4,330
Los Panes comunidad	267	197	31	1	0	0	30	8	266
Borinquen barrio	7,953	5,870	967	43	4	4	677	388	7,924
Parcelas Viejas Borinquen comunidad	677	498	99	9	0	0	45	26	675
Caguas barrio-pueblo	22,406	17,099	2,817	184	39	4	1,558	705	22,241
Caguas zona urbana (part)	22,406	17,099	2,817	184	39	4	1,558	705	22,241
Cañabón barrio	11,310	8,839	962	51	39	1	1,027	391	11,192
Caguas zona urbana (part)	3,855	2,905	447	32	17	0	331	123	3,819
Hacienda San Jose comunidad	3,531	2,927	204	14	8	0	289	89	3,494
Los Prados comunidad	2,129	1,711	98	1	8	1	203	107	2,086
Cañaboncito barrio	27,464	20,716	2,888	197	45	0	2,725	893	27,255
Caguas zona urbana (part)	18,127	13,955	1,937	119	35	0	1,512	569	17,975
Río Cañas barrio	9,683	7,343	1,161	86	16	0	673	404	9,522
La Liga comunidad	281	214	44	0	0	0	21	2	281
San Antonio barrio	2,224	1,649	302	14	12	0	159	88	2,197
San Salvador barrio	3,089	2,314	322	21	0	0	262	170	3,075
Tomás de Castro barrio	19,414	14,674	2,151	91	41	1	1,796	660	19,227
Caguas zona urbana (part)	12,253	9,230	1,481	56	23	0	1,099	364	12,114
Turabo barrio	15,739	12,009	1,702	73	32	0	1,248	675	15,610
Caguas zona urbana (part)	12,739	9,693	1,436	65	21	0	958	566	12,648
Camuy Municipio	35,159	30,900	1,452	112	35	1	1,826	833	34,950
Abra Honda barrio	1,943	1,786	58	5	2	0	57	35	1,929
Camuy barrio-pueblo	3,354	2,913	187	17	3	0	88	146	3,308
Camuy zona urbana (part)	3,354	2,913	187	17	3	0	88	146	3,308
Camuy Arriba barrio	3,290	2,889	150	3	5	0	124	119	3,281
Piedra Gorda comunidad (part)	1,344	1,148	79	3	3	0	48	63	1,339
Cibao barrio	1,374	1,234	32	22	0	0	53	33	1,363
Ciénagas barrio	1,554	1,271	85	6	1	0	167	24	1,550
Alianza comunidad (part)	301	239	24	0	1	0	35	2	299
Membrillo barrio	3,459	3,055	174	4	1	0	144	81	3,434
Piedra Gorda barrio	1,846	1,664	79	4	0	0	74	25	1,838
Piedra Gorda comunidad (part)	593	530	28	0	0	0	20	15	592
Puente barrio	6,876	6,089	246	18	12	0	331	180	6,825
Camuy zona urbana (part)	350	324	5	0	2	0	5	14	349
Puertos barrio	1,330	1,186	44	6	5	0	77	12	1,325
Quebrada barrio	3,813	3,285	115	3	2	0	300	108	3,798
Quebrada comunidad	995	872	18	0	1	0	71	33	991
Santiago barrio	428	396	9	3	0	0	17	3	428
Yeguada barrio	2,581	2,323	138	4	0	0	101	15	2,572
Zanja barrio	3,311	2,809	135	17	4	1	293	52	3,299
Alianza comunidad (part)	2,268	1,908	88	15	2	1	221	33	2,258
Canóvanas Municipio	47,648	29,165	10,303	434	80	2	6,432	1,232	47,285
Canóvanas barrio	22,420	12,854	5,675	247	52	0	2,962	630	22,171
Canóvanas zona urbana (part)	3,237	2,005	710	29	6	0	414	73	3,209
San Isidro comunidad	6,828	3,557	2,201	55	14	0	825	176	6,746
Canóvanas barrio-pueblo	4,060	2,505	947	22	12	0	452	122	4,046
Canóvanas zona urbana (part)	4,060	2,505	947	22	12	0	452	122	4,046
Cubuy barrio	1,841	1,223	260	12	0	0	310	36	1,833
Benítez comunidad (part)	743	443	116	6	0	0	160	18	741
Hato Puerco barrio	7,379	4,948	926	65	2	2	1,300	136	7,345
Campo Rico comunidad	3,006	1,991	441	34	1	0	491	48	2,989

Table 3.
Race and Hispanic or Latino Origin: 2010—Con.

[For information on confidentiality protection, nonsampling error, and definitions, see Selected Appendixes at <www.census.gov/prod/cen2010/cph-1-a.pdf>]

Not Hispanic or Latino								
	One race							
Total	White	Black or African American	American Indian and Alaska Native	Asian	Native Hawaiian and Other Pacific Islander	Some Other Race	Two or More Races	**Puerto Rico Municipio Municipio Subdivision Place**
541	455	36	1	17	4	8	20	Cabo Rojo Municipio
16	15	1	0	0	0	0	0	Bajura barrio
8	7	1	0	0	0	0	0	Cabo Rojo zona urbana (part)
5	5	0	0	0	0	0	0	Monte Grande comunidad (part)
74	66	5	0	0	0	0	3	Boquerón barrio
31	31	0	0	0	0	0	0	Boquerón comunidad (part)
11	8	0	0	0	0	0	3	El Combate comunidad
11	9	0	0	0	0	1	1	Cabo Rojo barrio-pueblo
11	9	0	0	0	0	1	1	Cabo Rojo zona urbana (part)
60	47	3	0	6	1	0	3	Guanajibo barrio
49	44	3	0	0	0	0	2	Llanos Costa barrio
14	12	0	0	0	0	0	2	Pole Ojea comunidad
38	30	1	0	2	1	1	3	Llanos Tuna barrio
2	1	0	0	1	0	0	0	Betances comunidad
142	106	22	0	6	0	2	6	Miradero barrio
40	26	5	0	3	0	0	6	Cabo Rojo zona urbana (part)
42	34	5	0	1	0	2	0	Puerto Real comunidad
57	53	1	0	1	0	2	0	Monte Grande barrio
33	32	0	0	0	0	1	0	Cabo Rojo zona urbana (part)
15	13	0	0	1	0	1	0	Monte Grande comunidad (part)
94	85	0	1	2	2	2	2	Pedernales barrio
18	18	0	0	0	0	0	0	Boquerón comunidad (part)
7	7	0	0	0	0	0	0	Cabo Rojo zona urbana (part)
1,225	852	131	8	141	1	51	41	Caguas Municipio
163	114	13	1	24	0	4	7	Bairoa barrio
0	0	0	0	0	0	0	0	Bairoa La Vienticinco comunidad
138	93	11	1	24	0	4	5	Caguas zona urbana (part)
6	5	1	0	0	0	0	0	Las Carolinas comunidad
23	18	3	1	0	0	1	0	Beatriz barrio
1	1	0	0	0	0	0	0	Los Panes comunidad
29	22	2	1	0	0	3	1	Borinquen barrio
2	0	0	1	0	0	1	0	Parcelas Viejas Borinquen comunidad
165	116	27	0	15	0	6	1	Caguas barrio-pueblo
165	116	27	0	15	0	6	1	Caguas zona urbana (part)
118	75	7	2	26	1	3	4	Cañabón barrio
36	14	4	2	12	0	1	3	Caguas zona urbana (part)
37	30	1	0	6	0	0	0	Hacienda San Jose comunidad
43	29	2	0	8	1	2	1	Los Prados comunidad
209	152	17	0	28	0	4	8	Cañaboncito barrio
152	108	13	0	23	0	1	7	Caguas zona urbana (part)
161	123	28	1	4	0	1	4	Río Cañas barrio
0	0	0	0	0	0	0	0	La Liga comunidad
27	23	2	0	0	0	2	0	San Antonio barrio
14	6	5	0	0	0	2	1	San Salvador barrio
187	123	16	2	19	0	20	7	Tomás de Castro barrio
139	88	15	2	10	0	18	6	Caguas zona urbana (part)
129	80	11	0	25	0	5	8	Turabo barrio
91	59	6	0	15	0	5	6	Caguas zona urbana (part)
209	176	9	10	8	1	3	2	Camuy Municipio
14	13	0	0	0	0	1	0	Abra Honda barrio
46	39	6	1	0	0	0	0	Camuy barrio-pueblo
46	39	6	1	0	0	0	0	Camuy zona urbana (part)
9	8	0	0	1	0	0	0	Camuy Arriba barrio
5	5	0	0	0	0	0	0	Piedra Gorda comunidad (part)
11	2	0	9	0	0	0	0	Cibao barrio
4	2	1	0	1	0	0	0	Ciénagas barrio
2	0	1	0	1	0	0	0	Alianza comunidad (part)
25	24	0	0	0	0	0	1	Membrillo barrio
8	8	0	0	0	0	0	0	Piedra Gorda barrio
1	1	0	0	0	0	0	0	Piedra Gorda comunidad (part)
51	44	0	0	6	0	1	0	Puente barrio
1	1	0	0	0	0	0	0	Camuy zona urbana (part)
5	5	0	0	0	0	0	0	Puertos barrio
15	13	2	0	0	0	0	0	Quebrada barrio
4	3	1	0	0	0	0	0	Quebrada comunidad
0	0	0	0	0	0	0	0	Santiago barrio
9	9	0	0	0	0	0	0	Yeguada barrio
12	9	0	0	0	1	1	1	Zanja barrio
10	8	0	0	0	1	0	1	Alianza comunidad (part)
363	209	120	4	9	0	10	11	Canóvanas Municipio
249	122	100	4	9	0	7	7	Canóvanas barrio
28	23	5	0	0	0	0	0	Canóvanas zona urbana (part)
82	39	36	0	3	0	1	3	San Isidro comunidad
14	9	4	0	0	0	0	1	Canóvanas barrio-pueblo
14	9	4	0	0	0	0	1	Canóvanas zona urbana (part)
8	6	1	0	0	0	0	1	Cubuy barrio
2	1	1	0	0	0	0	0	Benítez comunidad (part)
34	28	4	0	0	0	1	1	Hato Puerco barrio
17	14	2	0	0	0	1	0	Campo Rico comunidad

Table 3.
Race and Hispanic or Latino Origin: 2010—Con.

[For information on confidentiality protection, nonsampling error, and definitions, see Selected Appendixes at <www.census.gov/prod/cen2010/cph-1-a.pdf>]

Puerto Rico Municipio Municipio Subdivision Place	Total population	Race							Hispanic or Latino (of any race)
		One race						Two or More Races	
		White	Black or African American	American Indian and Alaska Native	Asian	Native Hawaiian and Other Pacific Islander	Some Other Race		
Canóvanas Municipio—Con.									
Lomas barrio	5,336	3,876	453	25	4	0	871	107	5,324
Benítez comunidad (part)	666	497	62	2	1	0	88	16	662
Lomas comunidad	956	619	89	7	0	0	225	16	956
Torrecilla Alta barrio	6,612	3,759	2,042	63	10	0	537	201	6,566
Santa Bárbara comunidad	4,622	2,550	1,506	46	9	0	350	161	4,591
Carolina Municipio	176,762	113,683	40,310	1,514	625	13	14,832	5,785	174,234
Barrazas barrio	4,301	3,073	525	29	2	0	564	108	4,287
Buena Vista barrio	29,303	18,314	7,321	363	92	3	2,311	899	29,007
Carolina zona urbana (part)	29,223	18,281	7,297	361	91	3	2,298	892	28,927
Cacao barrio	4,214	2,178	1,453	12	6	0	369	196	4,193
Carolina zona urbana (part)	0	0	0	0	0	0	0	0	0
Cangrejo Arriba barrio	17,041	12,948	2,255	126	136	2	1,033	541	16,218
Carolina zona urbana (part)	17,041	12,948	2,255	126	136	2	1,033	541	16,218
Canovanillas barrio	11,681	7,728	2,480	30	48	0	927	468	11,552
Carolina zona urbana (part)	9,589	6,492	2,018	20	45	0	687	327	9,485
Carolina barrio-pueblo	1,201	576	438	21	6	0	115	45	1,192
Carolina zona urbana (part)	1,201	576	438	21	6	0	115	45	1,192
Carruzos barrio	2,506	1,883	308	13	3	0	258	41	2,496
Cedro barrio	1,943	1,565	160	9	2	1	165	41	1,930
Martín González barrio	24,662	15,280	6,052	216	86	2	2,161	865	24,404
Carolina zona urbana (part)	24,662	15,280	6,052	216	86	2	2,161	865	24,404
Sabana Abajo barrio	55,600	34,811	13,976	458	174	5	4,625	1,551	54,903
Carolina zona urbana (part)	55,600	34,811	13,976	458	174	5	4,625	1,551	54,903
San Antón barrio	13,578	8,626	2,748	180	43	0	1,305	676	13,416
Carolina zona urbana (part)	13,578	8,626	2,748	180	43	0	1,305	676	13,416
Santa Cruz barrio	1,927	1,016	520	13	1	0	287	90	1,920
Trujillo Bajo barrio	8,805	5,685	2,074	44	26	0	712	264	8,716
Carolina zona urbana (part)	6,938	4,421	1,776	41	18	0	478	204	6,862
Cataño Municipio	28,140	19,899	4,047	281	74	1	3,029	809	27,866
Cataño barrio-pueblo	4,283	2,756	744	49	9	0	555	170	4,233
Cataño zona urbana (part)	4,283	2,756	744	49	9	0	555	170	4,233
Palmas barrio	23,857	17,143	3,303	232	65	1	2,474	639	23,633
Cataño zona urbana (part)	23,857	17,143	3,303	232	65	1	2,474	639	23,633
Cayey Municipio	48,119	38,435	3,986	178	68	12	3,895	1,545	47,806
Beatriz barrio	3,027	2,346	278	18	8	1	285	91	2,991
Cayey barrio-pueblo	15,298	12,104	1,385	31	26	3	1,319	430	15,204
Cayey zona urbana (part)	15,035	11,870	1,378	28	25	3	1,301	430	14,941
Cedro barrio	372	307	43	0	1	3	16	2	367
Cercadillo barrio	820	678	67	4	1	0	32	38	811
Culebras Alto barrio	252	142	85	3	0	0	12	10	250
Culebras Bajo barrio	238	175	18	3	0	0	15	27	238
Farallón barrio	451	350	70	0	0	0	28	3	450
Guavate barrio	1,870	1,534	218	4	0	1	93	20	1,854
Jájome Alto barrio	641	530	53	2	1	0	19	36	636
Jájome Bajo barrio	519	396	54	5	0	0	33	31	519
Lapa barrio	186	139	15	0	0	0	29	3	184
Matón Abajo barrio	926	721	51	3	2	4	95	50	924
Matón Arriba barrio	961	718	95	9	2	0	81	56	956
Monte Llano barrio	3,302	2,706	195	22	11	0	273	95	3,273
Cayey zona urbana (part)	534	402	52	5	1	0	60	14	533
Pasto Viejo barrio	555	436	39	0	0	0	22	58	553
Pedro Avila barrio	125	101	13	0	0	0	7	4	124
Piedras barrio	195	174	9	0	0	0	9	3	192
Quebrada Arriba barrio	1,451	1,158	99	13	5	0	103	73	1,446
Rincón barrio	6,764	5,541	454	19	5	0	579	166	6,716
Sumido barrio	802	631	93	5	0	0	28	45	799
Toíta barrio	5,281	4,193	400	27	2	0	434	225	5,261
Cayey zona urbana (part)	1,111	896	84	4	0	0	70	57	1,107
Vegas barrio	4,083	3,355	252	10	4	0	383	79	4,058
G. L. García comunidad	1,751	1,406	153	7	0	0	156	29	1,741
Ceiba Municipio	13,631	9,623	2,248	96	19	3	1,029	613	13,461
Ceiba barrio-pueblo	3,677	2,638	694	33	6	0	183	123	3,649
Ceiba zona urbana (part)	3,677	2,638	694	33	6	0	183	123	3,649
Chupacallos barrio	2,036	1,385	341	10	2	0	215	83	2,014
Aguas Claras comunidad (part)	1,558	1,034	262	10	2	0	173	77	1,542
Ceiba zona urbana (part)	46	33	7	0	0	0	6	0	46
Daguao barrio	235	189	21	1	1	0	17	6	232
Guayacán barrio	2	1	1	0	0	0	0	0	2
Machos barrio	3,567	2,585	516	30	10	3	264	159	3,516
Aguas Claras comunidad (part)	175	126	31	0	0	0	14	4	174
Ceiba zona urbana (part)	1,910	1,441	304	7	6	3	86	63	1,895
Quebrada Seca barrio	1,415	960	279	7	0	0	51	118	1,409
Aguas Claras comunidad (part)	1,273	866	254	7	0	0	51	95	1,271
Río Abajo barrio	884	625	154	0	0	0	71	34	854
Saco barrio	1,815	1,240	242	15	0	0	228	90	1,785

Table 3.
Race and Hispanic or Latino Origin: 2010—Con.

[For information on confidentiality protection, nonsampling error, and definitions, see Selected Appendixes at <www.census.gov/prod/cen2010/cph-1-a.pdf>]

Not Hispanic or Latino								
	One race							
Total	White	Black or African American	American Indian and Alaska Native	Asian	Native Hawaiian and Other Pacific Islander	Some Other Race	Two or More Races	**Puerto Rico Municipio Municipio Subdivision Place**
								Canóvanas Municipio—Con.
12	10	2	0	0	0	0	0	Lomas barrio
4	3	1	0	0	0	0	0	Benítez comunidad (part)
0	0	0	0	0	0	0	0	Lomas comunidad
46	34	9	0	0	0	2	1	Torrecilla Alta barrio
31	20	9	0	0	0	1	1	Santa Bárbara comunidad
2,528	1,631	378	31	305	6	51	126	Carolina Municipio
14	12	2	0	0	0	0	0	Barrazas barrio
296	165	57	12	31	0	8	23	Buena Vista barrio
296	165	57	12	31	0	8	23	Carolina zona urbana (part)
21	16	2	0	2	0	1	0	Cacao barrio
0	0	0	0	0	0	0	0	Carolina zona urbana (part)
823	635	60	3	102	0	8	15	Cangrejo Arriba barrio
823	635	60	3	102	0	8	15	Carolina zona urbana (part)
129	68	21	1	33	0	3	3	Canovanillas barrio
104	54	14	0	33	0	0	3	Carolina zona urbana (part)
9	4	3	0	1	0	1	0	Carolina barrio-pueblo
9	4	3	0	1	0	1	0	Carolina zona urbana (part)
10	5	2	1	1	0	0	1	Carruzos barrio
13	12	0	0	1	0	0	0	Cedro barrio
258	138	52	1	32	1	11	23	Martín González barrio
258	138	52	1	32	1	11	23	Carolina zona urbana (part)
697	420	131	6	65	5	15	55	Sabana Abajo barrio
697	420	131	6	65	5	15	55	Carolina zona urbana (part)
162	97	23	7	27	0	3	5	San Antón barrio
162	97	23	7	27	0	3	5	Carolina zona urbana (part)
7	2	4	0	0	0	1	0	Santa Cruz barrio
89	57	21	0	10	0	0	1	Trujillo Bajo barrio
76	50	19	0	6	0	0	1	Carolina zona urbana (part)
274	168	49	0	41	1	5	10	Cataño Municipio
50	28	13	0	2	0	3	4	Cataño barrio-pueblo
50	28	13	0	2	0	3	4	Cataño zona urbana (part)
224	140	36	0	39	1	2	6	Palmas barrio
224	140	36	0	39	1	2	6	Cataño zona urbana (part)
313	245	18	0	33	2	6	9	Cayey Municipio
36	30	3	0	0	1	2	0	Beatriz barrio
94	69	8	0	9	0	1	7	Cayey barrio-pueblo
94	69	8	0	9	0	1	7	Cayey zona urbana (part)
5	4	0	0	1	0	0	0	Cedro barrio
9	9	0	0	0	0	0	0	Cercadillo barrio
2	2	0	0	0	0	0	0	Culebras Alto barrio
0	0	0	0	0	0	0	0	Culebras Bajo barrio
1	0	1	0	0	0	0	0	Farallón barrio
16	14	1	0	0	1	0	0	Guavate barrio
5	5	0	0	0	0	0	0	Jájome Alto barrio
0	0	0	0	0	0	0	0	Jájome Bajo barrio
2	2	0	0	0	0	0	0	Lapa barrio
2	2	0	0	0	0	0	0	Matón Abajo barrio
5	5	0	0	0	0	0	0	Matón Arriba barrio
29	16	0	0	10	0	1	2	Monte Llano barrio
1	0	0	0	1	0	0	0	Cayey zona urbana (part)
2	2	0	0	0	0	0	0	Pasto Viejo barrio
1	1	0	0	0	0	0	0	Pedro Avila barrio
3	3	0	0	0	0	0	0	Piedras barrio
5	3	0	0	2	0	0	0	Quebrada Arriba barrio
48	39	2	0	5	0	2	0	Rincón barrio
3	3	0	0	0	0	0	0	Sumido barrio
20	18	0	0	2	0	0	0	Toíta barrio
4	4	0	0	0	0	0	0	Cayey zona urbana (part)
25	18	3	0	4	0	0	0	Vegas barrio
10	7	3	0	0	0	0	0	G. L. García comunidad
170	127	23	0	7	3	3	7	Ceiba Municipio
28	18	2	0	5	0	1	2	Ceiba barrio-pueblo
28	18	2	0	5	0	1	2	Ceiba zona urbana (part)
22	18	3	0	1	0	0	0	Chupacallos barrio
16	13	2	0	1	0	0	0	Aguas Claras comunidad (part)
0	0	0	0	0	0	0	0	Ceiba zona urbana (part)
3	1	1	0	1	0	0	0	Daguao barrio
0	0	0	0	0	0	0	0	Guayacán barrio
51	37	8	0	0	3	1	2	Machos barrio
1	0	1	0	0	0	0	0	Aguas Claras comunidad (part)
15	8	3	0	0	3	1	0	Ceiba zona urbana (part)
6	5	0	0	0	0	0	1	Quebrada Seca barrio
2	1	0	0	0	0	0	1	Aguas Claras comunidad (part)
30	27	2	0	0	0	0	1	Río Abajo barrio
30	21	7	0	0	0	1	1	Saco barrio

Table 3.
Race and Hispanic or Latino Origin: 2010—Con.

[For information on confidentiality protection, nonsampling error, and definitions, see Selected Appendixes at <www.census.gov/prod/cen2010/cph-1-a.pdf>]

Puerto Rico Municipio Municipio Subdivision Place	Total population	Race							Hispanic or Latino (of any race)
		One race						Two or More Races	
		White	Black or African American	American Indian and Alaska Native	Asian	Native Hawaiian and Other Pacific Islander	Some Other Race		
Ciales Municipio	18,782	16,815	782	22	5	0	782	376	18,725
Ciales barrio-pueblo	1,009	892	47	0	0	0	46	24	1,007
Ciales zona urbana (part)	1,009	892	47	0	0	0	46	24	1,007
Cialitos barrio	1,449	1,283	77	3	1	0	60	25	1,443
Cordillera barrio	2,348	2,084	92	1	1	0	140	30	2,339
Ciales zona urbana (part)	238	196	10	0	0	0	21	11	238
Frontón barrio	2,228	1,997	65	5	1	0	110	50	2,224
Hato Viejo barrio	2,442	2,156	118	5	0	0	102	61	2,437
Jaguas barrio	4,545	4,115	166	1	2	0	195	66	4,528
Ciales zona urbana (part)	1,344	1,251	49	1	0	0	28	15	1,344
Pesas barrio	2,361	2,122	86	4	0	0	70	79	2,358
Pozas barrio	1,430	1,298	74	3	0	0	30	25	1,425
Toro Negro barrio	970	868	57	0	0	0	29	16	964
Cidra Municipio	43,480	33,317	3,592	173	36	0	4,848	1,514	43,239
Arenas barrio	6,123	4,824	423	23	0	0	658	195	6,108
Cidra zona urbana (part)	994	806	52	0	0	0	103	33	991
Bayamón barrio	5,995	4,464	502	35	6	0	848	140	5,958
Bayamón comunidad	2,038	1,411	177	15	3	0	384	48	2,027
Cidra zona urbana (part)	1,280	988	120	16	2	0	105	49	1,277
Beatriz barrio	3,095	2,404	227	13	1	0	411	39	3,080
Ceiba barrio	3,850	2,983	282	23	0	0	469	93	3,833
Cidra zona urbana (part)	454	346	34	2	0	0	49	23	450
Rodríguez Hevia zona urbana	325	245	30	3	0	0	35	12	323
Certenejas barrio	6,049	4,437	686	19	14	0	572	321	6,003
Cidra barrio-pueblo	1,064	875	70	8	0	0	75	36	1,061
Cidra zona urbana (part)	1,064	875	70	8	0	0	75	36	1,061
Honduras barrio	1,705	1,237	150	5	0	0	255	58	1,691
Monte Llano barrio	984	806	60	2	0	0	96	20	968
Rabanal barrio	4,228	3,259	364	23	2	0	445	135	4,200
Cidra zona urbana (part)	11	11	0	0	0	0	0	0	11
Parcelas La Milagrosa comunidad	1,290	958	125	11	1	0	160	35	1,283
Rincón barrio	4,332	3,271	404	6	9	0	409	233	4,312
Parcelas Nuevas comunidad	1,579	1,190	124	4	0	0	169	92	1,571
Río Abajo barrio	1,097	910	46	6	0	0	118	17	1,092
Salto barrio	176	142	3	1	0	0	27	3	176
Sud barrio	3,714	2,962	233	6	4	0	324	185	3,691
Cidra zona urbana (part)	1,306	1,036	69	4	3	0	93	101	1,296
Toíta barrio	1,068	743	142	3	0	0	141	39	1,066
Coamo Municipio	40,512	31,129	4,226	128	24	6	3,691	1,308	40,338
Coamo barrio-pueblo	6,685	5,133	789	30	2	0	455	276	6,661
Coamo zona urbana (part)	6,685	5,133	789	30	2	0	455	276	6,661
Coamo Arriba barrio	391	345	27	2	0	0	9	8	391
Cuyón barrio	3,077	2,288	299	3	3	0	400	84	3,063
Hayales barrio	1,221	989	82	6	1	0	87	56	1,221
Los Llanos barrio	4,862	3,827	424	14	3	0	470	124	4,844
Los Llanos comunidad	2,118	1,633	187	8	3	0	215	72	2,110
Palmarejo barrio	3,650	2,754	393	5	0	0	392	106	3,639
Coamo zona urbana (part)	1,385	1,064	192	4	0	0	79	46	1,382
Palmarejo comunidad	1,090	795	96	1	0	0	159	39	1,087
Pasto barrio	5,540	4,038	694	13	3	0	568	224	5,519
Coamo zona urbana (part)	388	288	33	0	0	0	58	9	386
Pedro García barrio	666	563	60	1	0	0	30	12	666
Pulguillas barrio	1,205	977	103	11	0	0	74	40	1,195
San Ildefonso barrio	11,427	8,776	1,254	32	12	6	1,033	314	11,369
Coamo zona urbana (part)	3,064	2,574	317	10	3	0	110	50	3,052
Mariano Colón comunidad (part)	2,167	1,458	312	8	2	0	331	56	2,157
Santa Catalina barrio	1,788	1,439	101	11	0	0	173	64	1,770
Comerío Municipio	20,778	16,328	1,788	125	20	4	1,835	678	20,691
Cedrito barrio	1,191	929	109	5	2	0	124	22	1,185
Cejas barrio	829	602	43	4	1	0	93	86	827
Comerío barrio-pueblo	3,657	2,702	278	27	2	0	524	124	3,641
Comerío zona urbana (part)	3,657	2,702	278	27	2	0	524	124	3,641
Doña Elena barrio	3,252	2,770	278	3	3	0	70	128	3,230
Naranjo barrio	1,915	1,481	158	9	1	0	180	86	1,905
Palomas barrio	4,719	3,747	438	31	7	0	402	94	4,709
Comerío zona urbana (part)	215	161	26	3	0	0	22	3	214
Palomas comunidad	1,652	1,316	166	17	5	0	123	25	1,648
Piñas barrio	1,718	1,436	126	6	4	0	97	49	1,707
Comerío zona urbana (part)	148	135	2	1	0	0	6	4	148
Río Hondo barrio	2,300	1,785	259	15	0	0	208	33	2,293
Vega Redonda barrio	1,197	876	99	25	0	4	137	56	1,194
Corozal Municipio	37,142	31,706	1,973	80	24	2	2,747	610	36,927
Abras barrio	2,262	1,914	131	8	0	0	180	29	2,245
Corozal zona urbana (part)	84	76	1	0	0	0	7	0	82
Cibuco barrio	5,387	4,520	256	15	5	2	500	89	5,357
Corozal zona urbana (part)	1,537	1,338	59	9	5	2	102	22	1,531
Corozal barrio-pueblo	2,631	2,286	160	2	5	0	122	56	2,615
Corozal zona urbana (part)	2,631	2,286	160	2	5	0	122	56	2,615

Table 3.
Race and Hispanic or Latino Origin: 2010—Con.

[For information on confidentiality protection, nonsampling error, and definitions, see Selected Appendixes at <www.census.gov/prod/cen2010/cph-1-a.pdf>]

Not Hispanic or Latino								
	One race							
Total	White	Black or African American	American Indian and Alaska Native	Asian	Native Hawaiian and Other Pacific Islander	Some Other Race	Two or More Races	**Puerto Rico Municipio Municipio Subdivision Place**
57	38	4	1	0	0	6	8	Ciales Municipio
2	1	0	0	0	0	0	1	Ciales barrio-pueblo
2	1	0	0	0	0	0	1	Ciales zona urbana (part)
6	3	1	0	0	0	2	0	Cialitos barrio
9	9	0	0	0	0	0	0	Cordillera barrio
0	0	0	0	0	0	0	0	Ciales zona urbana (part)
4	4	0	0	0	0	0	0	Frontón barrio
5	4	0	0	0	0	1	0	Hato Viejo barrio
17	7	0	0	0	0	3	7	Jaguas barrio
0	0	0	0	0	0	0	0	Ciales zona urbana (part)
3	2	0	1	0	0	0	0	Pesas barrio
5	3	2	0	0	0	0	0	Pozas barrio
6	5	1	0	0	0	0	0	Toro Negro barrio
241	186	23	0	10	0	18	4	Cidra Municipio
15	11	3	0	0	0	1	0	Arenas barrio
3	3	0	0	0	0	0	0	Cidra zona urbana (part)
37	24	1	0	3	0	9	0	Bayamón barrio
11	8	0	0	3	0	0	0	Bayamón comunidad
3	3	0	0	0	0	0	0	Cidra zona urbana (part)
15	10	4	0	1	0	0	0	Beatriz barrio
17	16	1	0	0	0	0	0	Ceiba barrio
4	4	0	0	0	0	0	0	Cidra zona urbana (part)
2	1	1	0	0	0	0	0	Rodríguez Hevia zona urbana
46	35	7	0	2	0	2	0	Certenejas barrio
3	2	0	0	0	0	0	1	Cidra barrio-pueblo
3	2	0	0	0	0	0	1	Cidra zona urbana (part)
14	12	2	0	0	0	0	0	Honduras barrio
16	13	1	0	0	0	2	0	Monte Llano barrio
28	18	4	0	0	0	3	3	Rabanal barrio
0	0	0	0	0	0	0	0	Cidra zona urbana (part)
7	5	2	0	0	0	0	0	Parcelas La Milagrosa comunidad
20	18	0	0	1	0	1	0	Rincón barrio
8	8	0	0	0	0	0	0	Parcelas Nuevas comunidad
5	5	0	0	0	0	0	0	Río Abajo barrio
0	0	0	0	0	0	0	0	Salto barrio
23	20	0	0	3	0	0	0	Sud barrio
10	7	0	0	3	0	0	0	Cidra zona urbana (part)
2	2	0	0	0	0	0	0	Toíta barrio
174	131	21	1	12	0	4	5	Coamo Municipio
24	22	2	0	0	0	0	0	Coamo barrio-pueblo
24	22	2	0	0	0	0	0	Coamo zona urbana (part)
0	0	0	0	0	0	0	0	Coamo Arriba barrio
14	10	0	1	1	0	2	0	Cuyón barrio
0	0	0	0	0	0	0	0	Hayales barrio
18	16	1	0	1	0	0	0	Los Llanos barrio
8	6	1	0	1	0	0	0	Los Llanos comunidad
11	7	2	0	0	0	1	1	Palmarejo barrio
3	1	1	0	0	0	0	1	Coamo zona urbana (part)
3	2	0	0	0	0	1	0	Palmarejo comunidad
21	14	6	0	0	0	1	0	Pasto barrio
2	1	1	0	0	0	0	0	Coamo zona urbana (part)
0	0	0	0	0	0	0	0	Pedro García barrio
10	9	1	0	0	0	0	0	Pulguillas barrio
58	40	6	0	10	0	0	2	San Ildefonso barrio
12	8	0	0	3	0	0	1	Coamo zona urbana (part)
10	9	1	0	0	0	0	0	Mariano Colón comunidad (part)
18	13	3	0	0	0	0	2	Santa Catalina barrio
87	70	9	0	1	0	2	5	Comerío Municipio
6	4	2	0	0	0	0	0	Cedrito barrio
2	1	1	0	0	0	0	0	Cejas barrio
16	8	2	0	1	0	1	4	Comerío barrio-pueblo
16	8	2	0	1	0	1	4	Comerío zona urbana (part)
22	19	2	0	0	0	0	1	Doña Elena barrio
10	10	0	0	0	0	0	0	Naranjo barrio
10	10	0	0	0	0	0	0	Palomas barrio
1	1	0	0	0	0	0	0	Comerío zona urbana (part)
4	4	0	0	0	0	0	0	Palomas comunidad
11	8	2	0	0	0	1	0	Piñas barrio
0	0	0	0	0	0	0	0	Comerío zona urbana (part)
7	7	0	0	0	0	0	0	Río Hondo barrio
3	3	0	0	0	0	0	0	Vega Redonda barrio
215	167	25	0	5	0	10	8	Corozal Municipio
17	14	0	0	0	0	3	0	Abras barrio
2	2	0	0	0	0	0	0	Corozal zona urbana (part)
30	25	2	0	0	0	2	1	Cibuco barrio
6	4	1	0	0	0	1	0	Corozal zona urbana (part)
16	8	3	0	4	0	0	1	Corozal barrio-pueblo
16	8	3	0	4	0	0	1	Corozal zona urbana (part)

Table 3.
Race and Hispanic or Latino Origin: 2010—Con.

[For information on confidentiality protection, nonsampling error, and definitions, see Selected Appendixes at <www.census.gov/prod/cen2010/cph-1-a.pdf>]

Puerto Rico Municipio Municipio Subdivision Place	Total population	Race							Hispanic or Latino (of any race)
		One race						Two or More Races	
		White	Black or African American	American Indian and Alaska Native	Asian	Native Hawaiian and Other Pacific Islander	Some Other Race		
Corozal Municipio—Con.									
Cuchillas barrio	1,551	1,334	109	1	0	0	83	24	1,542
Dos Bocas barrio	3,060	2,691	106	12	0	0	203	48	3,042
Corozal zona urbana (part)	210	179	12	1	0	0	18	0	210
Magueyes barrio	363	326	16	0	0	0	20	1	362
Maná barrio	2,093	1,856	80	1	2	0	142	12	2,077
Negros barrio	1,398	1,142	100	6	0	0	120	30	1,393
Padilla barrio	3,653	3,052	254	1	4	0	284	58	3,637
Palmarejo barrio	6,068	5,062	352	15	6	0	533	100	6,036
Corozal zona urbana (part)	2,707	2,220	161	0	2	0	297	27	2,699
Palmarito barrio	2,227	1,991	97	0	0	0	105	34	2,224
Palos Blancos barrio	3,458	2,929	145	9	1	0	294	80	3,433
Pueblo barrio	2,991	2,603	167	10	1	0	161	49	2,964
Corozal zona urbana (part)	2,991	2,603	167	10	1	0	161	49	2,964
Culebra Municipio	1,818	1,035	483	16	4	0	68	212	1,668
Culebra barrio-pueblo	462	261	148	0	1	0	12	40	439
Culebra zona urbana (part)	462	261	148	0	1	0	12	40	439
Flamenco barrio	1,048	572	265	15	3	0	44	149	985
Culebra zona urbana (part)	955	518	258	15	3	0	37	124	911
Fraile barrio	42	36	2	0	0	0	0	4	25
Playa Sardinas I barrio	186	106	57	0	0	0	6	17	159
Culebra zona urbana (part)	173	98	56	0	0	0	4	15	150
Playa Sardinas II barrio	64	49	7	1	0	0	5	2	46
San Isidro barrio	16	11	4	0	0	0	1	0	14
Dorado Municipio	38,165	26,537	5,989	259	90	1	3,817	1,472	37,418
Dorado barrio-pueblo	780	430	179	3	1	0	137	30	767
Dorado zona urbana (part)	780	430	179	3	1	0	137	30	767
Espinosa barrio	4,534	3,193	664	31	7	0	494	145	4,490
Higuillar barrio	25,785	18,456	3,859	165	71	1	2,244	989	25,156
Dorado zona urbana (part)	12,478	9,173	1,749	75	41	0	993	447	12,113
San Antonio comunidad	7,574	4,891	1,393	71	19	1	815	384	7,530
Maguayo barrio	4,496	2,748	918	38	6	0	573	213	4,452
Río Lajas comunidad (part)	0	0	0	0	0	0	0	0	0
Mameyal barrio	11	0	2	0	1	0	7	1	9
Río Lajas barrio	2,559	1,710	367	22	4	0	362	94	2,544
Río Lajas comunidad (part)	2,373	1,583	335	12	4	0	345	94	2,359
Fajardo Municipio	36,993	23,964	6,864	258	95	4	3,822	1,986	36,342
Cabezas barrio	1,339	968	146	6	9	0	155	55	1,279
Fajardo zona urbana (part)	6	5	0	0	0	0	0	1	5
Las Croabas comunidad	1,053	754	115	6	9	0	125	44	1,009
Demajagua barrio	1,430	1,046	178	7	3	0	133	63	1,380
Fajardo barrio-pueblo	13,709	8,266	2,707	136	31	3	1,523	1,043	13,477
Fajardo zona urbana (part)	13,699	8,259	2,704	136	31	3	1,523	1,043	13,467
Florencio barrio	4,145	2,754	890	21	9	0	286	185	4,091
Fajardo zona urbana (part)	4,145	2,754	890	21	9	0	286	185	4,091
Naranjo barrio	349	278	51	1	0	0	6	13	336
Quebrada Fajardo barrio	9,789	6,780	1,723	51	31	0	815	389	9,619
Fajardo zona urbana (part)	9,666	6,708	1,695	51	31	0	797	384	9,498
Quebrada Vueltas barrio	3,665	2,134	698	29	6	0	707	91	3,631
Fajardo zona urbana (part)	224	108	65	2	0	0	41	8	224
Luis M. Cintrón comunidad	2,290	1,256	441	21	5	0	518	49	2,270
Río Arriba barrio	1,377	938	258	3	2	1	95	80	1,369
Sardinera barrio	1,190	800	213	4	4	0	102	67	1,160
Fajardo zona urbana (part)	1,190	800	213	4	4	0	102	67	1,160
Florida Municipio	12,680	11,467	586	38	7	1	361	220	12,624
Florida Adentro barrio	12,680	11,467	586	38	7	1	361	220	12,624
Florida zona urbana	4,711	4,276	179	18	3	0	148	87	4,691
Pajonal comunidad	742	696	14	1	0	0	20	11	739
Guánica Municipio	19,427	15,520	1,505	100	7	1	1,766	528	19,301
Arena barrio	96	85	6	0	0	0	5	0	96
Caño barrio	1,788	1,481	156	3	0	1	112	35	1,774
El Tumbao comunidad (part)	1,718	1,435	142	3	0	1	104	33	1,705
Carenero barrio	2,670	2,032	228	18	1	0	333	58	2,640
Guánica zona urbana (part)	216	170	15	0	0	0	30	1	213
María Antonia comunidad	1,285	965	97	11	0	0	199	13	1,275
Ciénaga barrio	2,231	1,791	217	20	0	0	153	50	2,222
Fuig comunidad	1,110	919	78	10	0	0	71	32	1,103
Guánica zona urbana (part)	4	2	0	0	0	0	2	0	4
Ensenada barrio	1,705	1,537	67	6	0	0	78	17	1,695
Guánica zona urbana (part)	1,704	1,537	67	6	0	0	77	17	1,694
Guánica barrio-pueblo	3,514	2,628	331	9	5	0	432	109	3,498
Guánica zona urbana (part)	3,514	2,628	331	9	5	0	432	109	3,498
Montalva barrio	3,181	2,618	177	20	1	0	247	118	3,149
Guánica zona urbana (part)	1,816	1,496	111	12	0	0	131	66	1,802
Susúa Baja barrio	4,242	3,348	323	24	0	0	406	141	4,227
El Tumbao comunidad (part)	793	686	56	1	0	0	26	24	790

Table 3.
Race and Hispanic or Latino Origin: 2010—Con.

[For information on confidentiality protection, nonsampling error, and definitions, see Selected Appendixes at <www.census.gov/prod/cen2010/cph-1-a.pdf>]

Not Hispanic or Latino								
	One race							
Total	White	Black or African American	American Indian and Alaska Native	Asian	Native Hawaiian and Other Pacific Islander	Some Other Race	Two or More Races	**Puerto Rico Municipio Municipio Subdivision Place**
								Corozal Municipio—Con.
9	9	0	0	0	0	0	0	Cuchillas barrio
18	13	1	0	0	0	1	3	Dos Bocas barrio
0	0	0	0	0	0	0	0	Corozal zona urbana (part)
1	1	0	0	0	0	0	0	Magueyes barrio
16	15	0	0	0	0	1	0	Maná barrio
5	4	1	0	0	0	0	0	Negros barrio
16	10	4	0	1	0	1	0	Padilla barrio
32	18	14	0	0	0	0	0	Palmarejo barrio
8	6	2	0	0	0	0	0	Corozal zona urbana (part)
3	3	0	0	0	0	0	0	Palmarito barrio
25	24	0	0	0	0	0	1	Palos Blancos barrio
27	23	0	0	0	0	2	2	Pueblo barrio
27	23	0	0	0	0	2	2	Corozal zona urbana (part)
150	140	4	1	3	0	0	2	Culebra Municipio
23	21	1	0	0	0	0	1	Culebra barrio-pueblo
23	21	1	0	0	0	0	1	Culebra zona urbana (part)
63	55	3	1	3	0	0	1	Flamenco barrio
44	37	3	1	3	0	0	0	Culebra zona urbana (part)
17	17	0	0	0	0	0	0	Fraile barrio
27	27	0	0	0	0	0	0	Playa Sardinas I barrio
23	23	0	0	0	0	0	0	Culebra zona urbana (part)
18	18	0	0	0	0	0	0	Playa Sardinas II barrio
2	2	0	0	0	0	0	0	San Isidro barrio
747	614	48	5	48	0	16	16	Dorado Municipio
13	10	2	0	1	0	0	0	Dorado barrio-pueblo
13	10	2	0	1	0	0	0	Dorado zona urbana (part)
44	27	7	0	7	0	2	1	Espinosa barrio
629	531	34	4	37	0	9	14	Higuillar barrio
365	302	18	4	27	0	7	7	Dorado zona urbana (part)
44	33	7	0	0	0	1	3	San Antonio comunidad
44	36	4	1	0	0	3	0	Maguayo barrio
0	0	0	0	0	0	0	0	Río Lajas comunidad (part)
2	0	1	0	1	0	0	0	Mameyal barrio
15	10	0	0	2	0	2	1	Río Lajas barrio
14	9	0	0	2	0	2	1	Río Lajas comunidad (part)
651	445	111	6	44	0	21	24	Fajardo Municipio
60	54	1	0	5	0	0	0	Cabezas barrio
1	1	0	0	0	0	0	0	Fajardo zona urbana (part)
44	38	1	0	5	0	0	0	Las Croabas comunidad
50	45	2	0	2	0	0	1	Demajagua barrio
232	143	51	3	12	0	8	15	Fajardo barrio-pueblo
232	143	51	3	12	0	8	15	Fajardo zona urbana (part)
54	29	21	1	1	0	2	0	Florencio barrio
54	29	21	1	1	0	2	0	Fajardo zona urbana (part)
13	12	0	0	0	0	0	1	Naranjo barrio
170	109	28	2	18	0	9	4	Quebrada Fajardo barrio
168	108	27	2	18	0	9	4	Fajardo zona urbana (part)
34	23	6	0	1	0	2	2	Quebrada Vueltas barrio
0	0	0	0	0	0	0	0	Fajardo zona urbana (part)
20	14	5	0	0	0	1	0	Luis M. Cintrón comunidad
8	6	1	0	1	0	0	0	Río Arriba barrio
30	24	1	0	4	0	0	1	Sardinera barrio
30	24	1	0	4	0	0	1	Fajardo zona urbana (part)
56	46	5	0	5	0	0	0	Florida Municipio
56	46	5	0	5	0	0	0	Florida Adentro barrio
20	14	3	0	3	0	0	0	Florida zona urbana
3	3	0	0	0	0	0	0	Pajonal comunidad
126	99	17	2	3	1	3	1	Guánica Municipio
0	0	0	0	0	0	0	0	Arena barrio
14	10	3	0	0	1	0	0	Caño barrio
13	9	3	0	0	1	0	0	El Tumbao comunidad (part)
30	24	5	0	0	0	1	0	Carenero barrio
3	3	0	0	0	0	0	0	Guánica zona urbana (part)
10	8	2	0	0	0	0	0	María Antonia comunidad
9	7	1	0	0	0	1	0	Ciénaga barrio
7	6	1	0	0	0	0	0	Fuig comunidad
0	0	0	0	0	0	0	0	Guánica zona urbana (part)
10	10	0	0	0	0	0	0	Ensenada barrio
10	10	0	0	0	0	0	0	Guánica zona urbana (part)
16	10	2	0	2	0	1	1	Guánica barrio-pueblo
16	10	2	0	2	0	1	1	Guánica zona urbana (part)
32	26	5	0	1	0	0	0	Montalva barrio
14	10	4	0	0	0	0	0	Guánica zona urbana (part)
15	12	1	2	0	0	0	0	Susúa Baja barrio
3	3	0	0	0	0	0	0	El Tumbao comunidad (part)

Table 3.
Race and Hispanic or Latino Origin: 2010—Con.

[For information on confidentiality protection, nonsampling error, and definitions, see Selected Appendixes at <www.census.gov/prod/cen2010/cph-1-a.pdf>]

Puerto Rico Municipio Municipio Subdivision Place	Total population	Race							Hispanic or Latino (of any race)
		One race						Two or More Races	
		White	Black or African American	American Indian and Alaska Native	Asian	Native Hawaiian and Other Pacific Islander	Some Other Race		
Guayama Municipio	45,362	30,917	8,409	380	59	13	3,208	2,376	44,958
Algarrobo barrio	6,959	4,944	1,113	37	6	0	624	235	6,893
Corazón comunidad	2,131	1,363	387	23	0	0	253	105	2,110
Guayama zona urbana (part)	2,853	2,209	342	9	6	0	211	76	2,825
Caimital barrio	4,124	2,983	672	31	2	0	256	180	4,094
Guayama zona urbana (part)	197	160	16	5	1	0	13	2	196
Olimpo comunidad	2,064	1,477	355	17	0	0	127	88	2,050
Carite barrio	1,210	946	143	25	0	0	60	36	1,203
Carmen barrio	619	530	37	4	0	0	29	19	616
Pueblito del Carmen comunidad	572	504	31	4	0	0	22	11	571
Guamaní barrio	1,455	1,059	174	4	0	1	147	70	1,427
Guayama barrio-pueblo	16,891	11,547	3,013	123	36	2	1,039	1,131	16,741
Guayama zona urbana (part)	16,891	11,547	3,013	123	36	2	1,039	1,131	16,741
Jobos barrio	8,286	4,939	2,149	105	8	4	615	466	8,219
Jobos comunidad	2,479	1,482	642	11	4	3	234	103	2,463
Machete barrio	3,846	2,586	864	25	5	5	229	132	3,826
Guayama zona urbana (part)	2,750	1,945	536	15	1	5	175	73	2,741
Palmas barrio	709	508	62	6	0	0	70	63	708
Pozo Hondo barrio	1,263	875	182	20	2	1	139	44	1,231
Guayanilla Municipio	21,581	17,675	1,796	94	12	1	1,565	438	21,475
Barrero barrio	839	702	51	0	0	0	70	16	836
Boca barrio	1,089	817	150	5	0	0	67	50	1,088
Indios comunidad (part)	919	685	134	5	0	0	45	50	919
Cedro barrio	0	0	0	0	0	0	0	0	0
Consejo barrio	886	726	69	9	0	0	60	22	883
Guayanilla barrio-pueblo	3,757	3,172	274	11	6	0	212	82	3,743
Guayanilla zona urbana (part)	3,757	3,172	274	11	6	0	212	82	3,743
Indios barrio	2,647	2,082	262	16	2	0	206	79	2,632
Indios comunidad (part)	565	427	69	6	0	0	42	21	558
Jagua Pasto barrio	108	101	1	0	1	0	4	1	108
Jaguas barrio	1,413	1,145	132	5	0	0	120	11	1,407
Llano barrio	773	700	7	1	0	0	55	10	772
Macaná barrio	1,483	1,285	59	21	0	1	113	4	1,475
Magas barrio	3,436	2,705	344	5	2	0	297	83	3,413
Guayanilla zona urbana (part)	192	181	6	0	0	0	3	2	191
Magas Arriba comunidad	1,215	938	132	1	0	0	117	27	1,212
Pasto barrio	327	279	14	0	0	0	33	1	322
Playa barrio	1,186	865	140	7	0	0	139	35	1,181
Quebrada Honda barrio	390	370	9	0	0	0	11	0	386
Quebradas barrio	2,425	1,986	233	14	0	0	158	34	2,413
Rufina barrio	220	170	40	0	1	0	5	4	216
Sierra Baja barrio	602	570	11	0	0	0	15	6	600
Guaynabo Municipio	97,924	77,715	9,603	389	224	13	6,803	3,177	96,193
Camarones barrio	5,626	3,975	780	34	21	0	490	326	5,592
Guaynabo zona urbana (part)	3,815	2,637	572	27	5	0	324	250	3,798
Frailes barrio	32,050	25,803	2,601	99	73	2	2,314	1,158	31,304
Guaynabo zona urbana (part)	32,050	25,803	2,601	99	73	2	2,314	1,158	31,304
Guaraguao barrio	4,178	3,184	567	11	2	1	272	141	4,167
Guaynabo barrio-pueblo	4,008	3,299	280	9	9	0	272	139	3,947
Guaynabo zona urbana (part)	4,008	3,299	280	9	9	0	272	139	3,947
Hato Nuevo barrio	4,114	3,287	369	19	8	0	343	88	4,071
Mamey barrio	3,103	2,465	289	8	4	0	276	61	3,087
Pueblo Viejo barrio	23,816	19,103	2,700	144	62	8	1,239	560	23,271
Guaynabo zona urbana (part)	23,816	19,103	2,700	144	62	8	1,239	560	23,271
Río barrio	2,791	1,833	632	14	4	0	204	104	2,758
Santa Rosa barrio	16,904	13,717	1,261	50	41	2	1,238	595	16,669
Guaynabo zona urbana (part)	11,754	9,995	673	27	37	2	605	415	11,542
Sonadora barrio	1,334	1,049	124	1	0	0	155	5	1,327
Gurabo Municipio	45,369	32,871	6,615	191	48	9	2,927	2,708	45,015
Celada barrio	3,160	2,084	327	19	0	0	416	314	3,143
Celada comunidad (part)	364	246	65	5	0	0	22	26	364
Gurabo barrio-pueblo	1,509	916	363	7	0	0	72	151	1,499
Gurabo zona urbana (part)	1,509	916	363	7	0	0	72	151	1,499
Hato Nuevo barrio	9,345	6,351	1,459	35	7	5	617	871	9,265
Celada comunidad (part)	3,717	2,561	648	17	0	0	218	273	3,690
Jaguar barrio	735	508	139	0	0	0	54	34	732
Gurabo zona urbana (part)	0	0	0	0	0	0	0	0	0
Jaguas barrio	2,083	1,459	383	9	1	0	80	151	2,077
Mamey barrio	4,714	3,534	655	9	9	0	323	184	4,680
Gurabo zona urbana (part)	1,032	719	230	3	0	0	34	46	1,027
Masa barrio	1,522	1,060	265	6	6	0	98	87	1,510
Navarro barrio	10,561	8,571	961	28	9	0	640	352	10,453
Parcelas de Navarro comunidad	1,568	1,171	253	6	1	0	86	51	1,548
Quebrada Infierno barrio	773	562	124	0	0	2	36	49	766
Rincón barrio	10,967	7,826	1,939	78	16	2	591	515	10,890
Gurabo zona urbana (part)	5,068	3,525	1,038	34	8	2	188	273	5,053

Table 3.
Race and Hispanic or Latino Origin: 2010—Con.

[For information on confidentiality protection, nonsampling error, and definitions, see Selected Appendixes at <www.census.gov/prod/cen2010/cph-1-a.pdf>]

Not Hispanic or Latino								
	One race							
Total	White	Black or African American	American Indian and Alaska Native	Asian	Native Hawaiian and Other Pacific Islander	Some Other Race	Two or More Races	**Puerto Rico Municipio Municipio Subdivision Place**
404	255	74	7	19	2	20	27	Guayama Municipio
66	46	6	0	4	0	7	3	Algarrobo barrio
21	13	3	0	0	0	5	0	Corazón comunidad
28	20	2	0	4	0	2	0	Guayama zona urbana (part)
30	21	3	1	0	0	5	0	Caimital barrio
1	1	0	0	0	0	0	0	Guayama zona urbana (part)
14	9	1	1	0	0	3	0	Olimpo comunidad
7	7	0	0	0	0	0	0	Carite barrio
3	2	0	0	0	0	0	1	Carmen barrio
1	1	0	0	0	0	0	0	Pueblito del Carmen comunidad
28	18	7	0	0	0	2	1	Guamaní barrio
150	90	27	0	13	1	2	17	Guayama barrio-pueblo
150	90	27	0	13	1	2	17	Guayama zona urbana (part)
67	35	20	4	2	0	3	3	Jobos barrio
16	8	3	1	0	0	1	3	Jobos comunidad
20	18	0	0	0	0	1	1	Machete barrio
9	8	0	0	0	0	1	0	Guayama zona urbana (part)
1	1	0	0	0	0	0	0	Palmas barrio
32	17	11	2	0	1	0	1	Pozo Hondo barrio
106	65	19	1	8	1	7	5	Guayanilla Municipio
3	1	0	0	0	0	0	2	Barrero barrio
1	1	0	0	0	0	0	0	Boca barrio
0	0	0	0	0	0	0	0	Indios comunidad (part)
0	0	0	0	0	0	0	0	Cedro barrio
3	3	0	0	0	0	0	0	Consejo barrio
14	7	1	0	6	0	0	0	Guayanilla barrio-pueblo
14	7	1	0	6	0	0	0	Guayanilla zona urbana (part)
15	10	3	1	0	0	0	1	Indios barrio
7	4	1	1	0	0	0	1	Indios comunidad (part)
0	0	0	0	0	0	0	0	Jagua Pasto barrio
6	6	0	0	0	0	0	0	Jaguas barrio
1	1	0	0	0	0	0	0	Llano barrio
8	2	0	0	0	1	5	0	Macaná barrio
23	12	9	0	2	0	0	0	Magas barrio
1	0	1	0	0	0	0	0	Guayanilla zona urbana (part)
3	2	1	0	0	0	0	0	Magas Arriba comunidad
5	5	0	0	0	0	0	0	Pasto barrio
5	2	2	0	0	0	1	0	Playa barrio
4	4	0	0	0	0	0	0	Quebrada Honda barrio
12	8	2	0	0	0	1	1	Quebradas barrio
4	2	2	0	0	0	0	0	Rufina barrio
2	1	0	0	0	0	0	1	Sierra Baja barrio
1,731	1,263	234	7	129	7	34	57	Guaynabo Municipio
34	22	2	1	4	0	2	3	Camarones barrio
17	9	2	0	1	0	2	3	Guaynabo zona urbana (part)
746	619	49	3	43	1	8	23	Frailes barrio
746	619	49	3	43	1	8	23	Guaynabo zona urbana (part)
11	5	1	0	0	0	1	4	Guaraguao barrio
61	43	8	0	9	0	0	1	Guaynabo barrio-pueblo
61	43	8	0	9	0	0	1	Guaynabo zona urbana (part)
43	32	3	0	4	0	2	2	Hato Nuevo barrio
16	15	0	0	0	0	1	0	Mamey barrio
545	322	143	3	37	6	17	17	Pueblo Viejo barrio
545	322	143	3	37	6	17	17	Guaynabo zona urbana (part)
33	28	5	0	0	0	0	0	Río barrio
235	170	23	0	32	0	3	7	Santa Rosa barrio
212	155	18	0	32	0	2	5	Guaynabo zona urbana (part)
7	7	0	0	0	0	0	0	Sonadora barrio
354	253	45	0	25	2	3	26	Gurabo Municipio
17	13	2	0	0	0	0	2	Celada barrio
0	0	0	0	0	0	0	0	Celada comunidad (part)
10	9	1	0	0	0	0	0	Gurabo barrio-pueblo
10	9	1	0	0	0	0	0	Gurabo zona urbana (part)
80	49	14	0	4	2	1	10	Hato Nuevo barrio
27	24	2	0	0	0	1	0	Celada comunidad (part)
3	3	0	0	0	0	0	0	Jaguar barrio
0	0	0	0	0	0	0	0	Gurabo zona urbana (part)
6	4	0	0	1	0	0	1	Jaguas barrio
34	27	1	0	6	0	0	0	Mamey barrio
5	5	0	0	0	0	0	0	Gurabo zona urbana (part)
12	9	0	0	3	0	0	0	Masa barrio
108	85	7	0	4	0	1	11	Navarro barrio
20	11	5	0	1	0	0	3	Parcelas de Navarro comunidad
7	4	1	0	0	0	0	2	Quebrada Infierno barrio
77	50	19	0	7	0	1	0	Rincón barrio
15	9	4	0	2	0	0	0	Gurabo zona urbana (part)

Table 3.
Race and Hispanic or Latino Origin: 2010—Con.

[For information on confidentiality protection, nonsampling error, and definitions, see Selected Appendixes at <www.census.gov/prod/cen2010/cph-1-a.pdf>]

Puerto Rico Municipio Municipio Subdivision Place	Total population	Race							Hispanic or Latino (of any race)
		One race						Two or More Races	
		White	Black or African American	American Indian and Alaska Native	Asian	Native Hawaiian and Other Pacific Islander	Some Other Race		
Hatillo Municipio	41,953	36,608	1,855	89	43	0	2,483	875	41,604
Aibonito barrio	2,816	2,399	106	0	3	0	248	60	2,794
Bayaney barrio	3,550	3,174	109	3	4	0	201	59	3,520
Buena Vista barrio	2,490	2,138	122	4	2	0	178	46	2,483
Rafael González comunidad (part)	1,198	1,020	101	3	2	0	63	9	1,193
Campo Alegre barrio	5,210	4,470	237	9	10	0	387	97	5,179
Rafael Capó comunidad	1,700	1,420	75	0	6	0	169	30	1,690
Rafael González comunidad (part)	1,028	870	51	0	3	0	73	31	1,024
Capáez barrio	4,231	3,545	248	16	1	0	308	113	4,188
Hatillo zona urbana (part)	0	0	0	0	0	0	0	0	0
Carrizales barrio	8,066	7,261	317	37	7	0	307	137	7,961
Carrizales comunidad	2,738	2,438	132	17	3	0	111	37	2,713
Corcovado barrio	4,617	4,068	141	12	4	0	315	77	4,580
Corcovado comunidad	1,405	1,212	53	9	2	0	94	35	1,392
Rafael González comunidad (part)	77	74	2	1	0	0	0	0	77
Hatillo barrio	3,806	3,295	210	4	2	0	153	142	3,780
Hatillo zona urbana (part)	1,322	1,084	95	1	0	0	79	63	1,304
Hatillo barrio-pueblo	3,117	2,712	219	3	8	0	105	70	3,088
Hatillo zona urbana (part)	3,117	2,712	219	3	8	0	105	70	3,088
Naranjito barrio	4,050	3,546	146	1	2	0	281	74	4,031
Hormigueros Municipio	17,250	14,000	1,438	70	16	0	1,267	459	17,158
Benavente barrio	40	33	1	0	0	0	4	2	40
Guanajibo barrio	5,959	4,851	511	28	9	0	446	114	5,927
Hormigueros zona urbana (part)	5,482	4,477	475	24	7	0	395	104	5,457
Hormigueros barrio	4,358	3,531	330	18	4	0	338	137	4,333
Hormigueros zona urbana (part)	2,423	1,989	183	7	0	0	195	49	2,415
Hormigueros barrio-pueblo	1,204	999	78	3	0	0	106	18	1,200
Hormigueros zona urbana (part)	1,201	998	78	3	0	0	104	18	1,197
Jaguitas barrio	1,384	1,127	106	14	3	0	106	28	1,379
Hormigueros zona urbana (part)	547	433	41	7	3	0	46	17	545
Lavadero barrio	4,305	3,459	412	7	0	0	267	160	4,279
Hormigueros zona urbana (part)	2,790	2,201	300	6	0	0	168	115	2,775
Humacao Municipio	58,466	38,666	10,806	490	124	2	5,683	2,695	57,856
Antón Ruíz barrio	3,496	2,192	775	23	3	1	368	134	3,472
Antón Ruíz comunidad	1,589	995	279	7	2	1	238	67	1,580
Bajandas comunidad (part)	754	468	238	8	0	0	32	8	751
Buena Vista barrio	3,519	1,773	1,002	18	21	1	579	125	3,501
Buena Vista comunidad	1,134	544	310	10	13	0	221	36	1,130
Palmas del Mar comunidad (part)	57	21	13	0	1	0	22	0	57
Candelero Abajo barrio	5,135	3,431	1,059	23	5	0	460	157	4,975
Candelero Abajo comunidad	598	285	222	10	0	0	68	13	595
Palmas del Mar comunidad (part)	1,998	1,709	114	2	1	0	118	54	1,849
Candelero Arriba barrio	3,596	2,491	689	20	5	0	240	151	3,582
Candelero Arriba comunidad	1,215	846	235	6	3	0	82	43	1,208
Cataño barrio	3,387	2,334	579	52	12	0	242	168	3,353
Humacao zona urbana (part)	863	522	243	10	0	0	55	33	850
Collores barrio	2,770	2,012	408	9	5	0	280	56	2,748
Humacao barrio-pueblo	3,862	2,594	582	26	1	0	316	343	3,821
Humacao zona urbana (part)	3,862	2,594	582	26	1	0	316	343	3,821
Mabú barrio	8,045	5,391	1,336	107	13	0	677	521	7,969
Humacao zona urbana (part)	5,494	3,524	976	87	13	0	493	401	5,438
La Fermina comunidad (part)	1,686	1,290	254	11	0	0	107	24	1,671
Mambiche barrio	2,387	1,677	389	29	0	0	195	97	2,386
Mariana barrio	3,230	2,561	325	6	1	0	161	176	3,219
Punta Santiago barrio	4,723	2,476	1,004	29	6	0	1,011	197	4,670
Punta Santiago comunidad (part)	4,716	2,474	1,003	29	6	0	1,007	197	4,663
Río Abajo barrio	7,495	5,124	1,361	74	43	0	615	278	7,374
Bajandas comunidad (part)	555	379	133	6	0	0	34	3	549
Humacao zona urbana (part)	5,184	3,613	926	48	40	0	380	177	5,116
Punta Santiago comunidad (part)	248	201	16	3	0	0	26	2	232
Tejas barrio	6,821	4,610	1,297	74	9	0	539	292	6,786
Humacao zona urbana (part)	3,226	2,261	589	24	6	0	221	125	3,204
Isabela Municipio	45,631	38,058	3,419	150	65	5	2,647	1,287	45,193
Arenales Altos barrio	4,101	3,314	404	17	2	0	266	98	4,071
Arenales Bajos barrio	3,591	3,020	313	7	4	0	150	97	3,567
Mora comunidad (part)	204	177	11	1	0	0	5	10	203
Bajura barrio	663	583	29	1	2	2	38	8	618
Isabela zona urbana (part)	84	73	6	1	0	0	0	4	78
Bejucos barrio	5,055	4,057	399	12	5	0	408	174	5,011
Isabela zona urbana (part)	427	333	38	0	0	0	34	22	426
Coto barrio	3,575	3,063	246	13	3	0	132	118	3,546
Galateo Alto barrio	1,314	1,067	138	11	3	0	65	30	1,308
Galateo Bajo barrio	1,961	1,631	154	9	1	0	135	31	1,940
Guayabos barrio	1,475	1,188	122	5	4	0	97	59	1,466
Isabela zona urbana (part)	589	475	51	4	4	0	49	6	583
Guerrero barrio	3,552	2,974	352	6	0	3	115	102	3,528
Mora comunidad (part)	1,379	1,149	123	4	0	0	56	47	1,370
Isabela barrio-pueblo	7,826	6,563	520	25	26	0	431	261	7,748
Isabela zona urbana (part)	7,826	6,563	520	25	26	0	431	261	7,748

Table 3.
Race and Hispanic or Latino Origin: 2010—Con.

[For information on confidentiality protection, nonsampling error, and definitions, see Selected Appendixes at <www.census.gov/prod/cen2010/cph-1-a.pdf>]

Not Hispanic or Latino								
	One race							
Total	White	Black or African American	American Indian and Alaska Native	Asian	Native Hawaiian and Other Pacific Islander	Some Other Race	Two or More Races	**Puerto Rico Municipio Municipio Subdivision Place**
349	269	33	3	28	0	10	6	Hatillo Municipio
22	14	6	0	0	0	2	0	Aibonito barrio
30	25	0	0	4	0	1	0	Bayaney barrio
7	2	4	0	1	0	0	0	Buena Vista barrio
5	0	4	0	1	0	0	0	Rafael González comunidad (part)
31	16	8	0	6	0	1	0	Campo Alegre barrio
10	3	1	0	6	0	0	0	Rafael Capó comunidad
4	3	0	0	0	0	1	0	Rafael González comunidad (part)
43	36	4	0	0	0	0	3	Capáez barrio
0	0	0	0	0	0	0	0	Hatillo zona urbana (part)
105	97	1	3	3	0	0	1	Carrizales barrio
25	23	1	1	0	0	0	0	Carrizales comunidad
37	28	1	0	4	0	3	1	Corcovado barrio
13	8	0	0	2	0	2	1	Corcovado comunidad
0	0	0	0	0	0	0	0	Rafael González comunidad (part)
26	20	2	0	2	0	2	0	Hatillo barrio
18	15	1	0	0	0	2	0	Hatillo zona urbana (part)
29	19	2	0	8	0	0	0	Hatillo barrio-pueblo
29	19	2	0	8	0	0	0	Hatillo zona urbana (part)
19	12	5	0	0	0	1	1	Naranjito barrio
92	63	7	1	11	0	1	9	Hormigueros Municipio
0	0	0	0	0	0	0	0	Benavente barrio
32	21	3	0	7	0	1	0	Guanajibo barrio
25	19	1	0	5	0	0	0	Hormigueros zona urbana (part)
25	11	3	0	4	0	0	7	Hormigueros barrio
8	7	0	0	0	0	0	1	Hormigueros zona urbana (part)
4	4	0	0	0	0	0	0	Hormigueros barrio-pueblo
4	4	0	0	0	0	0	0	Hormigueros zona urbana (part)
5	5	0	0	0	0	0	0	Jaguitas barrio
2	2	0	0	0	0	0	0	Hormigueros zona urbana (part)
26	22	1	1	0	0	0	2	Lavadero barrio
15	11	1	1	0	0	0	2	Hormigueros zona urbana (part)
610	435	66	5	56	1	7	40	Humacao Municipio
24	19	1	1	1	1	0	1	Antón Ruíz barrio
9	8	0	0	0	1	0	0	Antón Ruíz comunidad
3	3	0	0	0	0	0	0	Bajandas comunidad (part)
18	12	5	0	1	0	0	0	Buena Vista barrio
4	3	1	0	0	0	0	0	Buena Vista comunidad
0	0	0	0	0	0	0	0	Palmas del Mar comunidad (part)
160	145	3	0	1	0	5	6	Candelero Abajo barrio
3	2	0	0	0	0	1	0	Candelero Abajo comunidad
149	137	2	0	1	0	3	6	Palmas del Mar comunidad (part)
14	13	0	1	0	0	0	0	Candelero Arriba barrio
7	6	0	1	0	0	0	0	Candelero Arriba comunidad
34	15	4	2	8	0	0	5	Cataño barrio
13	5	1	2	0	0	0	5	Humacao zona urbana (part)
22	16	1	0	4	0	0	1	Collores barrio
41	27	8	0	0	0	0	6	Humacao barrio-pueblo
41	27	8	0	0	0	0	6	Humacao zona urbana (part)
76	62	7	1	4	0	1	1	Mabú barrio
56	44	6	1	4	0	1	0	Humacao zona urbana (part)
15	13	1	0	0	0	0	1	La Fermina comunidad (part)
1	1	0	0	0	0	0	0	Mambiche barrio
11	8	2	0	1	0	0	0	Mariana barrio
53	38	13	0	0	0	0	2	Punta Santiago barrio
53	38	13	0	0	0	0	2	Punta Santiago comunidad (part)
121	61	11	0	31	0	1	17	Río Abajo barrio
6	4	0	0	0	0	1	1	Bajandas comunidad (part)
68	22	10	0	29	0	0	7	Humacao zona urbana (part)
16	16	0	0	0	0	0	0	Punta Santiago comunidad (part)
35	18	11	0	5	0	0	1	Tejas barrio
22	9	7	0	5	0	0	1	Humacao zona urbana (part)
438	345	33	1	35	1	14	9	Isabela Municipio
30	16	6	0	0	0	6	2	Arenales Altos barrio
24	19	2	0	3	0	0	0	Arenales Bajos barrio
1	1	0	0	0	0	0	0	Mora comunidad (part)
45	40	2	0	2	1	0	0	Bajura barrio
6	6	0	0	0	0	0	0	Isabela zona urbana (part)
44	36	5	0	1	0	1	1	Bejucos barrio
1	1	0	0	0	0	0	0	Isabela zona urbana (part)
29	25	2	0	1	0	1	0	Coto barrio
6	5	0	0	1	0	0	0	Galateo Alto barrio
21	19	1	0	0	0	1	0	Galateo Bajo barrio
9	5	3	0	0	0	0	1	Guayabos barrio
6	4	2	0	0	0	0	0	Isabela zona urbana (part)
24	18	1	0	0	0	4	1	Guerrero barrio
9	5	0	0	0	0	4	0	Mora comunidad (part)
78	54	1	0	19	0	1	3	Isabela barrio-pueblo
78	54	1	0	19	0	1	3	Isabela zona urbana (part)

Table 3.
Race and Hispanic or Latino Origin: 2010—Con.

[For information on confidentiality protection, nonsampling error, and definitions, see Selected Appendixes at <www.census.gov/prod/cen2010/cph-1-a.pdf>]

Puerto Rico Municipio Municipio Subdivision Place	Total population	Race							Hispanic or Latino (of any race)
		One race						Two or More Races	
		White	Black or African American	American Indian and Alaska Native	Asian	Native Hawaiian and Other Pacific Islander	Some Other Race		
Isabela Municipio—Con.									
Jobos barrio	3,446	2,839	195	18	1	0	299	94	3,381
Llanadas barrio	2,315	1,922	196	3	0	0	141	53	2,302
Mora barrio	4,682	4,020	305	19	7	0	210	121	4,641
Isabela zona urbana (part)	2,329	2,003	175	9	2	0	87	53	2,297
Planas barrio	2,075	1,817	46	4	7	0	160	41	2,066
Jayuya Municipio	16,642	15,094	566	64	12	1	597	308	16,582
Coabey barrio	2,166	1,968	74	4	1	0	89	30	2,160
Collores barrio	1,666	1,498	46	11	0	0	69	42	1,664
Jauca barrio	116	114	0	0	0	0	2	0	116
Jayuya barrio-pueblo	1,222	1,113	47	2	2	0	48	10	1,213
Jayuya zona urbana (part)	1,222	1,113	47	2	2	0	48	10	1,213
Jayuya Abajo barrio	3,367	3,120	86	22	0	0	95	44	3,355
Jayuya zona urbana (part)	1,071	988	32	8	0	0	24	19	1,067
Mameyes Arriba barrio	2,240	2,023	85	12	1	0	81	38	2,236
Pica barrio	153	132	9	0	0	0	8	4	153
Río Grande barrio	879	810	16	2	0	1	31	19	873
Saliente barrio	649	570	18	0	1	0	30	30	644
Veguitas barrio	3,685	3,292	155	11	7	0	137	83	3,671
Jayuya zona urbana (part)	466	426	8	0	0	0	17	15	464
Zamas barrio	499	454	30	0	0	0	7	8	497
Juana Díaz Municipio	50,747	38,196	7,258	240	44	5	3,751	1,253	50,437
Amuelas barrio	4,575	3,721	485	27	2	0	275	65	4,497
Juana Díaz zona urbana (part)	0	0	0	0	0	0	0	0	0
Piedra Aguza comunidad	2,901	2,303	331	22	2	0	190	53	2,868
Callabo barrio	2,237	1,904	170	1	0	0	120	42	2,228
Capitanejo barrio	4,350	2,747	1,176	32	0	1	243	151	4,322
Potala Pastillo comunidad	3,092	1,910	877	19	0	1	174	111	3,067
Cintrona barrio	3,226	2,308	546	13	3	0	266	90	3,218
Collores barrio	2,073	1,757	131	4	2	0	118	61	2,066
Emajagual barrio	0	0	0	0	0	0	0	0	0
Guayabal barrio	5,835	3,716	1,146	35	6	0	769	163	5,812
Guayabal comunidad	2,036	1,497	212	7	0	0	278	42	2,029
Jacaguas barrio	3,957	3,209	384	26	0	1	213	124	3,919
Luis Lloréns Torres comunidad	2,912	2,342	285	16	0	0	183	86	2,884
Juana Díaz barrio-pueblo	3,977	3,064	491	22	4	0	285	111	3,964
Juana Díaz zona urbana (part)	3,977	3,064	491	22	4	0	285	111	3,964
Lomas barrio	938	718	136	2	2	0	60	20	935
Juana Díaz zona urbana (part)	888	672	133	2	2	0	60	19	885
Río Cañas Abajo barrio	2,848	2,262	265	12	5	1	224	79	2,809
Río Cañas Abajo comunidad	1,038	793	97	3	0	0	131	14	1,037
Río Cañas Arriba barrio	2,165	1,621	289	11	0	2	213	29	2,164
Sabana Llana barrio	8,896	6,550	1,451	37	12	0	631	215	8,856
Aguilita comunidad	4,747	3,501	807	22	11	0	323	83	4,721
Capitanejo comunidad (part)	3,471	2,553	550	13	1	0	246	108	3,457
Tijeras barrio	5,670	4,619	588	18	8	0	334	103	5,647
Juana Díaz zona urbana (part)	3,051	2,479	329	16	4	0	172	51	3,041
Juncos Municipio	40,290	28,878	5,504	192	29	0	3,300	2,387	40,003
Caimito barrio	2,423	1,878	241	5	0	0	183	116	2,416
El Mangó comunidad (part)	1,454	1,116	173	1	0	0	97	67	1,450
Ceiba Norte barrio	9,755	6,856	1,267	40	7	0	1,111	474	9,704
Juncos zona urbana (part)	3,103	2,256	475	10	3	0	276	83	3,094
Ceiba Sur barrio	5,482	3,839	746	26	0	0	478	393	5,452
Juncos zona urbana (part)	207	146	39	0	0	0	15	7	207
Gurabo Abajo barrio	4,857	3,290	950	27	2	0	388	200	4,824
Gurabo Arriba barrio	569	407	82	0	0	0	58	22	568
El Mangó comunidad (part)	28	21	7	0	0	0	0	0	28
Juncos barrio-pueblo	2,464	1,717	366	15	4	0	141	221	2,420
Juncos zona urbana (part)	2,464	1,717	366	15	4	0	141	221	2,420
Lirios barrio	5,646	4,209	718	31	1	0	461	226	5,594
Juncos zona urbana (part)	876	695	94	2	0	0	45	40	859
Mamey barrio	4,310	3,158	503	19	12	0	195	423	4,279
Juncos zona urbana (part)	914	743	85	1	0	0	35	50	909
Valenciano Abajo barrio	3,582	2,565	523	19	3	0	220	252	3,557
Valenciano Arriba barrio	1,202	959	108	10	0	0	65	60	1,189
Lajas Municipio	25,753	20,750	1,349	64	23	4	3,106	457	25,578
Candelaria barrio	3,599	2,684	129	5	1	0	717	63	3,587
Lajas zona urbana (part)	1,070	774	37	2	1	0	233	23	1,063
Palmarejo comunidad (part)	217	164	18	1	0	0	29	5	217
Costa barrio	1,628	1,397	91	3	3	0	113	21	1,618
Lajas barrio	2,694	2,109	129	5	0	0	390	61	2,672
Lajas zona urbana (part)	781	618	39	0	0	0	111	13	776
Lajas barrio-pueblo	564	448	17	0	8	0	90	1	555
Lajas zona urbana (part)	564	448	17	0	8	0	90	1	555
Lajas Arriba barrio	2,456	2,002	176	4	3	1	232	38	2,437
Llanos barrio	675	548	28	3	0	0	81	15	672
Maguayo comunidad (part)	62	59	3	0	0	0	0	0	62
Palmarejo barrio	3,750	3,004	221	12	1	3	448	61	3,727

Table 3.
Race and Hispanic or Latino Origin: 2010—Con.

[For information on confidentiality protection, nonsampling error, and definitions, see Selected Appendixes at <www.census.gov/prod/cen2010/cph-1-a.pdf>]

Not Hispanic or Latino								
	One race							
Total	White	Black or African American	American Indian and Alaska Native	Asian	Native Hawaiian and Other Pacific Islander	Some Other Race	Two or More Races	**Puerto Rico Municipio Municipio Subdivision Place**
								Isabela Municipio—Con.
65	59	5	0	1	0	0	0	Jobos barrio
13	11	2	0	0	0	0	0	Llanadas barrio
41	31	3	1	6	0	0	0	Mora barrio
32	28	2	0	2	0	0	0	Isabela zona urbana (part)
9	7	0	0	1	0	0	1	Planas barrio
60	44	6	1	7	1	0	1	Jayuya Municipio
6	2	4	0	0	0	0	0	Coabey barrio
2	2	0	0	0	0	0	0	Collores barrio
0	0	0	0	0	0	0	0	Jauca barrio
9	8	0	0	1	0	0	0	Jayuya barrio-pueblo
9	8	0	0	1	0	0	0	Jayuya zona urbana (part)
12	12	0	0	0	0	0	0	Jayuya Abajo barrio
4	4	0	0	0	0	0	0	Jayuya zona urbana (part)
4	3	0	1	0	0	0	0	Mameyes Arriba barrio
0	0	0	0	0	0	0	0	Pica barrio
6	5	0	0	0	1	0	0	Río Grande barrio
5	3	2	0	0	0	0	0	Saliente barrio
14	7	0	0	6	0	0	1	Veguitas barrio
2	1	0	0	0	0	0	1	Jayuya zona urbana (part)
2	2	0	0	0	0	0	0	Zamas barrio
310	222	44	0	11	0	10	23	Juana Díaz Municipio
78	57	15	0	0	0	1	5	Amuelas barrio
0	0	0	0	0	0	0	0	Juana Díaz zona urbana (part)
33	20	7	0	0	0	1	5	Piedra Aguza comunidad
9	8	1	0	0	0	0	0	Callabo barrio
28	13	6	0	0	0	0	9	Capitanejo barrio
25	12	4	0	0	0	0	9	Potala Pastillo comunidad
8	5	0	0	2	0	0	1	Cintrona barrio
7	4	3	0	0	0	0	0	Collores barrio
0	0	0	0	0	0	0	0	Emajagual barrio
23	14	4	0	2	0	2	1	Guayabal barrio
7	3	2	0	0	0	1	1	Guayabal comunidad
38	35	3	0	0	0	0	0	Jacaguas barrio
28	26	2	0	0	0	0	0	Luis Lloréns Torres comunidad
13	6	1	0	2	0	0	4	Juana Díaz barrio-pueblo
13	6	1	0	2	0	0	4	Juana Díaz zona urbana (part)
3	0	2	0	1	0	0	0	Lomas barrio
3	0	2	0	1	0	0	0	Juana Díaz zona urbana (part)
39	35	0	0	1	0	1	2	Río Cañas Abajo barrio
1	1	0	0	0	0	0	0	Río Cañas Abajo comunidad
1	1	0	0	0	0	0	0	Río Cañas Arriba barrio
40	24	8	0	1	0	6	1	Sabana Llana barrio
26	19	3	0	1	0	2	1	Aguilita comunidad
14	5	5	0	0	0	4	0	Capitanejo comunidad (part)
23	20	1	0	2	0	0	0	Tijeras barrio
10	7	1	0	2	0	0	0	Juana Díaz zona urbana (part)
287	201	47	2	10	0	7	20	Juncos Municipio
7	5	2	0	0	0	0	0	Caimito barrio
4	3	1	0	0	0	0	0	El Mangó comunidad (part)
51	42	4	0	1	0	4	0	Ceiba Norte barrio
9	7	2	0	0	0	0	0	Juncos zona urbana (part)
30	26	3	0	0	0	0	1	Ceiba Sur barrio
0	0	0	0	0	0	0	0	Juncos zona urbana (part)
33	21	5	1	1	0	1	4	Gurabo Abajo barrio
1	1	0	0	0	0	0	0	Gurabo Arriba barrio
0	0	0	0	0	0	0	0	El Mangó comunidad (part)
44	28	5	1	4	0	0	6	Juncos barrio-pueblo
44	28	5	1	4	0	0	6	Juncos zona urbana (part)
52	37	14	0	0	0	1	0	Lirios barrio
17	10	7	0	0	0	0	0	Juncos zona urbana (part)
31	17	3	0	4	0	0	7	Mamey barrio
5	4	0	0	0	0	0	1	Juncos zona urbana (part)
25	13	11	0	0	0	1	0	Valenciano Abajo barrio
13	11	0	0	0	0	0	2	Valenciano Arriba barrio
175	147	9	1	13	0	4	1	Lajas Municipio
12	12	0	0	0	0	0	0	Candelaria barrio
7	7	0	0	0	0	0	0	Lajas zona urbana (part)
0	0	0	0	0	0	0	0	Palmarejo comunidad (part)
10	6	4	0	0	0	0	0	Costa barrio
22	20	1	0	0	0	1	0	Lajas barrio
5	5	0	0	0	0	0	0	Lajas zona urbana (part)
9	1	0	0	8	0	0	0	Lajas barrio-pueblo
9	1	0	0	8	0	0	0	Lajas zona urbana (part)
19	17	0	0	2	0	0	0	Lajas Arriba barrio
3	3	0	0	0	0	0	0	Llanos barrio
0	0	0	0	0	0	0	0	Maguayo comunidad (part)
23	19	1	0	0	0	3	0	Palmarejo barrio

Table 3.
Race and Hispanic or Latino Origin: 2010—Con.

[For information on confidentiality protection, nonsampling error, and definitions, see Selected Appendixes at <www.census.gov/prod/cen2010/cph-1-a.pdf>]

Puerto Rico Municipio Municipio Subdivision Place	Total population	Race							Hispanic or Latino (of any race)
		One race						Two or More Races	
		White	Black or African American	American Indian and Alaska Native	Asian	Native Hawaiian and Other Pacific Islander	Some Other Race		
Lajas Municipio—Con.									
Palmarejo barrio—Con.									
Maguayo comunidad (part)	841	670	70	0	0	0	88	13	836
Palmarejo comunidad (part)	749	587	29	4	0	3	114	12	748
Parguera barrio	2,082	1,761	117	2	3	0	158	41	2,056
La Parguera comunidad	1,044	918	37	2	0	0	66	21	1,034
París barrio	968	742	34	0	0	0	167	25	959
Plata barrio	2,620	2,252	150	6	0	0	177	35	2,606
Sabana Yeguas barrio	3,114	2,576	185	22	4	0	255	72	3,101
Lajas zona urbana (part)	2,171	1,851	85	15	2	0	182	36	2,160
Santa Rosa barrio	1,603	1,227	72	2	0	0	278	24	1,588
Lares Municipio	30,753	28,006	926	75	22	8	1,071	645	30,535
Bartolo barrio	2,035	1,889	44	5	0	5	49	43	2,011
Buenos Aires barrio	2,291	2,082	37	10	1	0	84	77	2,282
Lares zona urbana (part)	118	113	4	0	0	0	0	1	116
Callejones barrio	4,575	4,174	129	2	2	1	120	147	4,549
Espino barrio	1,695	1,557	46	0	2	0	74	16	1,685
Lares barrio	3,405	3,117	112	3	0	0	109	64	3,389
Lares zona urbana (part)	409	382	13	0	0	0	4	10	409
Lares barrio-pueblo	2,690	2,431	73	7	2	2	141	34	2,676
Lares zona urbana (part)	2,690	2,431	73	7	2	2	141	34	2,676
La Torre barrio	1,574	1,419	48	5	0	0	73	29	1,568
Lares zona urbana (part)	74	67	6	0	0	0	0	1	74
Mirasol barrio	938	872	10	9	1	0	36	10	933
Pezuela barrio	474	434	13	0	0	0	19	8	466
Piletas barrio	5,671	5,052	247	17	13	0	193	149	5,583
Pueblo barrio	4,838	4,460	157	15	1	0	140	65	4,829
Lares zona urbana (part)	1,626	1,489	55	3	0	0	55	24	1,624
Río Prieto barrio	567	519	10	2	0	0	33	3	564
Las Marías Municipio	9,881	8,523	520	42	1	1	641	153	9,821
Alto Sano barrio	179	155	17	2	0	0	4	1	179
Anones barrio	1,262	1,130	64	5	0	0	42	21	1,248
Bucarabones barrio	616	454	53	0	0	0	99	10	615
Buena Vista barrio	615	541	19	1	0	0	29	25	610
Cerrote barrio	496	417	32	0	0	0	36	11	484
Chamorro barrio	98	80	1	0	0	0	17	0	97
Espino barrio	181	174	5	0	0	0	0	2	181
Furnias barrio	1,474	1,248	79	11	0	0	112	24	1,468
Las Marías barrio-pueblo	262	249	7	0	0	0	3	3	260
Las Marías zona urbana (part)	223	211	7	0	0	0	2	3	221
Maravilla Este barrio	748	664	25	1	0	0	37	21	745
Las Marías zona urbana (part)	292	245	14	0	0	0	21	12	292
Maravilla Norte barrio	580	483	50	7	0	0	35	5	574
Maravilla Sur barrio	1,934	1,694	96	5	1	0	119	19	1,929
Las Marías zona urbana (part)	291	280	4	0	0	0	7	0	290
Naranjales barrio	558	493	28	4	0	0	30	3	556
Palma Escrita barrio	507	425	34	6	0	0	42	0	506
Purísima Concepción barrio	87	81	0	0	0	1	5	0	86
Río Cañas barrio	284	235	10	0	0	0	31	8	283
Las Piedras Municipio	38,675	27,258	4,582	184	40	5	4,004	2,602	38,435
Boquerón barrio	1,824	1,299	228	5	2	0	192	98	1,814
Boquerón comunidad	1,043	747	127	5	0	0	119	45	1,035
Ceiba barrio	2,500	1,909	212	4	15	4	282	74	2,478
Collores barrio	4,710	3,316	499	20	0	0	494	381	4,678
La Fermina comunidad (part)	1,057	697	155	2	0	0	45	158	1,049
Las Piedras zona urbana (part)	8	8	0	0	0	0	0	0	7
El Río barrio	5,096	3,735	493	22	2	0	567	277	5,076
Pueblito del Río comunidad	1,310	981	129	8	0	0	105	87	1,303
Las Piedras barrio-pueblo	1,500	952	153	1	4	0	122	268	1,489
Las Piedras zona urbana (part)	1,500	952	153	1	4	0	122	268	1,489
Montones barrio	9,332	6,447	1,211	55	16	1	1,082	520	9,280
Quebrada Arenas barrio	4,225	3,203	463	12	0	0	196	351	4,191
Las Piedras zona urbana (part)	1,238	930	138	1	0	0	46	123	1,232
Tejas barrio	9,488	6,397	1,323	65	1	0	1,069	633	9,429
Las Piedras zona urbana (part)	3,137	2,384	378	15	0	0	243	117	3,111
Loíza Municipio	30,060	7,974	19,314	144	36	2	1,825	765	29,883
Canóvanas barrio	6,981	4,097	2,017	32	7	2	592	234	6,918
Loíza barrio-pueblo	3,875	604	3,007	16	1	0	154	93	3,860
Loíza zona urbana	3,875	604	3,007	16	1	0	154	93	3,860
Medianía Alta barrio	8,019	1,300	5,965	45	9	0	529	171	7,963
Vieques comunidad	3,316	496	2,442	27	5	0	282	64	3,285
Medianía Baja barrio	8,781	1,703	6,354	45	10	0	450	219	8,745
Suárez comunidad	1,931	212	1,627	3	0	0	43	46	1,929
Torrecilla Alta barrio	0	0	0	0	0	0	0	0	0
Torrecilla Baja barrio	2,404	270	1,971	6	9	0	100	48	2,397

Table 3.
Race and Hispanic or Latino Origin: 2010—Con.

[For information on confidentiality protection, nonsampling error, and definitions, see Selected Appendixes at <www.census.gov/prod/cen2010/cph-1-a.pdf>]

Not Hispanic or Latino								
	One race							
Total	White	Black or African American	American Indian and Alaska Native	Asian	Native Hawaiian and Other Pacific Islander	Some Other Race	Two or More Races	**Puerto Rico Municipio Municipio Subdivision Place**
								Lajas Municipio—Con.
								Palmarejo barrio—Con.
5	3	0	0	0	0	2	0	Maguayo comunidad (part)
1	1	0	0	0	0	0	0	Palmarejo comunidad (part)
26	25	1	0	0	0	0	0	Parguera barrio
10	10	0	0	0	0	0	0	La Parguera comunidad
9	9	0	0	0	0	0	0	París barrio
14	13	1	0	0	0	0	0	Plata barrio
13	8	0	1	3	0	0	1	Sabana Yeguas barrio
11	8	0	1	2	0	0	0	Lajas zona urbana (part)
15	14	1	0	0	0	0	0	Santa Rosa barrio
218	201	3	1	4	5	1	3	Lares Municipio
24	17	1	0	0	4	0	2	Bartolo barrio
9	9	0	0	0	0	0	0	Buenos Aires barrio
2	2	0	0	0	0	0	0	Lares zona urbana (part)
26	26	0	0	0	0	0	0	Callejones barrio
10	9	1	0	0	0	0	0	Espino barrio
16	16	0	0	0	0	0	0	Lares barrio
0	0	0	0	0	0	0	0	Lares zona urbana (part)
14	13	0	0	0	1	0	0	Lares barrio-pueblo
14	13	0	0	0	1	0	0	Lares zona urbana (part)
6	5	0	1	0	0	0	0	La Torre barrio
0	0	0	0	0	0	0	0	Lares zona urbana (part)
5	5	0	0	0	0	0	0	Mirasol barrio
8	8	0	0	0	0	0	0	Pezuela barrio
88	84	1	0	3	0	0	0	Piletas barrio
9	7	0	0	1	0	0	1	Pueblo barrio
2	2	0	0	0	0	0	0	Lares zona urbana (part)
3	2	0	0	0	0	1	0	Río Prieto barrio
60	55	1	0	1	0	1	2	Las Marías Municipio
0	0	0	0	0	0	0	0	Alto Sano barrio
14	13	0	0	0	0	1	0	Anones barrio
1	1	0	0	0	0	0	0	Bucarabones barrio
5	4	1	0	0	0	0	0	Buena Vista barrio
12	10	0	0	0	0	0	2	Cerrote barrio
1	1	0	0	0	0	0	0	Chamorro barrio
0	0	0	0	0	0	0	0	Espino barrio
6	6	0	0	0	0	0	0	Furnias barrio
2	2	0	0	0	0	0	0	Las Marías barrio-pueblo
2	2	0	0	0	0	0	0	Las Marías zona urbana (part)
3	3	0	0	0	0	0	0	Maravilla Este barrio
0	0	0	0	0	0	0	0	Las Marías zona urbana (part)
6	6	0	0	0	0	0	0	Maravilla Norte barrio
5	4	0	0	1	0	0	0	Maravilla Sur barrio
1	1	0	0	0	0	0	0	Las Marías zona urbana (part)
2	2	0	0	0	0	0	0	Naranjales barrio
1	1	0	0	0	0	0	0	Palma Escrita barrio
1	1	0	0	0	0	0	0	Purísima Concepción barrio
1	1	0	0	0	0	0	0	Río Cañas barrio
240	173	20	2	18	0	14	13	Las Piedras Municipio
10	7	2	0	0	0	0	1	Boquerón barrio
8	6	2	0	0	0	0	0	Boquerón comunidad
22	11	0	0	10	0	1	0	Ceiba barrio
32	21	6	0	0	0	3	2	Collores barrio
8	5	1	0	0	0	0	2	La Fermina comunidad (part)
1	1	0	0	0	0	0	0	Las Piedras zona urbana (part)
20	9	1	0	1	0	7	2	El Río barrio
7	1	0	0	0	0	6	0	Pueblito del Río comunidad
11	7	1	0	0	0	0	3	Las Piedras barrio-pueblo
11	7	1	0	0	0	0	3	Las Piedras zona urbana (part)
52	41	3	0	7	0	1	0	Montones barrio
34	29	1	1	0	0	1	2	Quebrada Arenas barrio
6	6	0	0	0	0	0	0	Las Piedras zona urbana (part)
59	48	6	1	0	0	1	3	Tejas barrio
26	21	3	1	0	0	1	0	Las Piedras zona urbana (part)
177	90	63	4	4	0	9	7	Loíza Municipio
63	36	13	0	2	0	7	5	Canóvanas barrio
15	11	4	0	0	0	0	0	Loíza barrio-pueblo
15	11	4	0	0	0	0	0	Loíza zona urbana
56	24	26	1	2	0	1	2	Medianía Alta barrio
31	19	10	1	0	0	0	1	Vieques comunidad
36	15	17	3	0	0	1	0	Medianía Baja barrio
2	0	2	0	0	0	0	0	Suárez comunidad
0	0	0	0	0	0	0	0	Torrecilla Alta barrio
7	4	3	0	0	0	0	0	Torrecilla Baja barrio

Table 3.
Race and Hispanic or Latino Origin: 2010—Con.

[For information on confidentiality protection, nonsampling error, and definitions, see Selected Appendixes at <www.census.gov/prod/cen2010/cph-1-a.pdf>]

Puerto Rico Municipio Municipio Subdivision Place	Total population	Race							Hispanic or Latino (of any race)
		One race						Two or More Races	
		White	Black or African American	American Indian and Alaska Native	Asian	Native Hawaiian and Other Pacific Islander	Some Other Race		
Luquillo Municipio	20,068	13,153	4,166	186	36	1	1,751	775	19,651
Juan Martín barrio	874	572	184	5	0	0	51	62	872
Luquillo barrio-pueblo	1,028	640	260	13	2	0	68	45	993
Luquillo zona urbana (part)	1,028	640	260	13	2	0	68	45	993
Mameyes I barrio	2,319	1,255	650	14	9	0	317	74	2,260
Playa Fortuna comunidad (part)	1,402	710	441	10	6	0	181	54	1,368
Mata de Plátano barrio	8,972	5,998	1,721	125	17	1	783	327	8,778
Luquillo zona urbana (part)	5,327	3,464	1,055	99	10	0	446	253	5,242
Playa Fortuna comunidad (part)	288	195	78	0	0	0	15	0	279
Pitahaya barrio	4,523	2,989	926	25	8	0	367	208	4,430
Luquillo zona urbana (part)	529	242	224	6	0	0	43	14	527
Ramos comunidad	1,821	1,155	371	14	0	0	173	108	1,807
Sabana barrio	2,352	1,699	425	4	0	0	165	59	2,318
Luquillo zona urbana (part)	877	600	205	1	0	0	58	13	865
Manatí Municipio	44,113	36,092	3,819	222	42	2	2,799	1,137	43,779
Bajura Adentro barrio	2,436	1,882	272	22	0	1	166	93	2,423
Bajura Afuera barrio	677	553	51	0	0	0	51	22	677
Manatí zona urbana (part)	284	208	36	0	0	0	23	17	284
Coto Norte barrio	11,250	9,279	918	66	18	1	701	267	11,197
Coto Norte comunidad (part)	924	741	91	18	2	0	52	20	924
Manatí zona urbana (part)	4,014	3,383	278	7	10	1	260	75	3,990
Coto Sur barrio	8,184	6,839	693	40	5	0	424	183	8,122
Manatí zona urbana (part)	3,883	3,245	335	23	1	0	204	75	3,849
Manatí barrio-pueblo	5,746	4,548	528	39	7	0	486	138	5,703
Manatí zona urbana (part)	5,746	4,548	528	39	7	0	486	138	5,703
Río Arriba Poniente barrio	1,857	1,624	90	2	0	0	113	28	1,845
Río Arriba Saliente barrio	3,592	3,012	237	13	1	0	260	69	3,557
Manatí zona urbana (part)	84	63	9	0	0	0	10	2	84
Tierras Nuevas Poniente barrio	3,614	2,839	390	18	8	0	214	145	3,561
La Luisa comunidad	2,590	2,040	299	17	6	0	166	62	2,546
Tierras Nuevas Saliente barrio	6,757	5,516	640	22	3	0	384	192	6,694
Tierras Nuevas Poniente comunidad	3,228	2,640	297	11	1	0	172	107	3,196
Maricao Municipio	6,276	5,600	303	27	3	8	240	95	6,237
Bucarabones barrio	164	144	9	0	0	0	9	2	164
Indiera Alta barrio	1,369	1,236	54	4	0	2	38	35	1,365
Indiera Baja barrio	518	451	21	8	0	5	33	0	518
Indiera Fría barrio	449	391	26	3	0	0	16	13	443
Maricao barrio-pueblo	716	652	26	2	0	0	30	6	713
Maricao zona urbana (part)	716	652	26	2	0	0	30	6	713
Maricao Afuera barrio	2,076	1,854	110	7	3	1	68	33	2,058
Maricao zona urbana (part)	152	133	4	0	0	0	10	5	152
Montoso barrio	984	872	57	3	0	0	46	6	976
Maunabo Municipio	12,225	5,851	3,720	99	18	4	1,988	545	12,132
Calzada barrio	1,082	293	471	6	0	3	195	114	1,078
Emajagua barrio	4,538	2,382	1,302	32	2	0	719	101	4,502
Emajagua comunidad	2,857	1,460	866	10	1	0	453	67	2,842
Maunabo zona urbana (part)	313	212	59	6	0	0	24	12	313
Lizas barrio	762	378	244	6	0	0	105	29	761
Matuyas Alto barrio	288	164	73	2	4	0	26	19	284
Matuyas Bajo barrio	327	167	100	1	2	0	44	13	326
Maunabo barrio-pueblo	317	173	64	1	0	0	50	29	312
Maunabo zona urbana (part)	317	173	64	1	0	0	50	29	312
Palo Seco barrio	1,270	603	389	4	6	1	211	56	1,256
Palo Seco comunidad	1,008	450	323	3	2	1	181	48	998
Quebrada Arenas barrio	1,667	851	454	16	1	0	288	57	1,655
Maunabo zona urbana (part)	1,017	531	275	13	1	0	162	35	1,005
Talante barrio	1,381	588	390	18	3	0	271	111	1,367
Maunabo zona urbana (part)	21	7	7	0	0	0	0	7	21
Tumbao barrio	593	252	233	13	0	0	79	16	591
Mayagüez Municipio	89,080	70,091	7,345	679	189	10	7,664	3,102	88,132
Algarrobos barrio	4,383	3,325	445	12	29	0	460	112	4,323
Mayagüez zona urbana (part)	4,383	3,325	445	12	29	0	460	112	4,323
Bateyes barrio	1,156	960	88	18	0	0	60	30	1,141
Guanajibo barrio	6,029	5,067	502	12	18	0	289	141	5,958
Mayagüez zona urbana (part)	6,029	5,067	502	12	18	0	289	141	5,958
Isla de Mona e Islote Monito barrio	5	5	0	0	0	0	0	0	4
Juan Alonso barrio	1,158	965	57	6	1	0	63	66	1,139
Mayagüez zona urbana (part)	728	572	46	5	1	0	45	59	709
Leguísamo barrio	2,096	1,628	161	8	2	0	248	49	2,078
Limón barrio	1,377	1,086	132	8	0	0	68	83	1,373
Malezas barrio	1,072	928	46	1	1	0	79	17	1,071
Mayagüez barrio-pueblo	26,903	20,143	2,545	281	63	5	2,603	1,263	26,688
Mayagüez zona urbana (part)	26,903	20,143	2,545	281	63	5	2,603	1,263	26,688
Mayagüez Arriba barrio	5,341	4,083	511	91	7	2	467	180	5,215
Mayagüez zona urbana (part)	4,469	3,511	368	69	6	0	359	156	4,411
Miradero barrio	5,724	4,553	277	21	29	1	647	196	5,609
Mayagüez zona urbana (part)	5,724	4,553	277	21	29	1	647	196	5,609
Montoso barrio	1,049	856	66	19	0	0	60	48	1,040

Table 3.
Race and Hispanic or Latino Origin: 2010—Con.

[For information on confidentiality protection, nonsampling error, and definitions, see Selected Appendixes at <www.census.gov/prod/cen2010/cph-1-a.pdf>]

Not Hispanic or Latino								
	One race							
Total	White	Black or African American	American Indian and Alaska Native	Asian	Native Hawaiian and Other Pacific Islander	Some Other Race	Two or More Races	**Puerto Rico Municipio Municipio Subdivision Place**
417	287	70	8	22	0	13	17	Luquillo Municipio
2	2	0	0	0	0	0	0	Juan Martín barrio
35	25	7	0	2	0	1	0	Luquillo barrio-pueblo
35	25	7	0	2	0	1	0	Luquillo zona urbana (part)
59	34	13	3	3	0	4	2	Mameyes I barrio
34	20	6	0	2	0	4	2	Playa Fortuna comunidad (part)
194	131	29	5	12	0	7	10	Mata de Plátano barrio
85	51	10	5	6	0	5	8	Luquillo zona urbana (part)
9	9	0	0	0	0	0	0	Playa Fortuna comunidad (part)
93	71	12	0	5	0	1	4	Pitahaya barrio
2	1	1	0	0	0	0	0	Luquillo zona urbana (part)
14	11	2	0	0	0	1	0	Ramos comunidad
34	24	9	0	0	0	0	1	Sabana barrio
12	12	0	0	0	0	0	0	Luquillo zona urbana (part)
334	270	32	1	17	1	8	5	Manatí Municipio
13	7	1	0	0	1	3	1	Bajura Adentro barrio
0	0	0	0	0	0	0	0	Bajura Afuera barrio
0	0	0	0	0	0	0	0	Manatí zona urbana (part)
53	41	1	0	10	0	1	0	Coto Norte barrio
0	0	0	0	0	0	0	0	Coto Norte comunidad (part)
24	15	0	0	8	0	1	0	Manatí zona urbana (part)
62	47	10	0	1	0	2	2	Coto Sur barrio
34	26	6	0	0	0	1	1	Manatí zona urbana (part)
43	30	9	0	4	0	0	0	Manatí barrio-pueblo
43	30	9	0	4	0	0	0	Manatí zona urbana (part)
12	10	2	0	0	0	0	0	Río Arriba Poniente barrio
35	29	3	0	1	0	1	1	Río Arriba Saliente barrio
0	0	0	0	0	0	0	0	Manatí zona urbana (part)
53	50	2	0	0	0	0	1	Tierras Nuevas Poniente barrio
44	43	1	0	0	0	0	0	La Luisa comunidad
63	56	4	1	1	0	1	0	Tierras Nuevas Saliente barrio
32	26	4	1	1	0	0	0	Tierras Nuevas Poniente comunidad
39	31	3	0	3	1	0	1	Maricao Municipio
0	0	0	0	0	0	0	0	Bucarabones barrio
4	3	1	0	0	0	0	0	Indiera Alta barrio
0	0	0	0	0	0	0	0	Indiera Baja barrio
6	6	0	0	0	0	0	0	Indiera Fría barrio
3	3	0	0	0	0	0	0	Maricao barrio-pueblo
3	3	0	0	0	0	0	0	Maricao zona urbana (part)
18	13	0	0	3	1	0	1	Maricao Afuera barrio
0	0	0	0	0	0	0	0	Maricao zona urbana (part)
8	6	2	0	0	0	0	0	Montoso barrio
93	77	7	1	3	0	2	3	Maunabo Municipio
4	1	3	0	0	0	0	0	Calzada barrio
36	32	1	0	0	0	2	1	Emajagua barrio
15	12	1	0	0	0	1	1	Emajagua comunidad
0	0	0	0	0	0	0	0	Maunabo zona urbana (part)
1	1	0	0	0	0	0	0	Lizas barrio
4	4	0	0	0	0	0	0	Matuyas Alto barrio
1	0	1	0	0	0	0	0	Matuyas Bajo barrio
5	3	1	1	0	0	0	0	Maunabo barrio-pueblo
5	3	1	1	0	0	0	0	Maunabo zona urbana (part)
14	12	0	0	2	0	0	0	Palo Seco barrio
10	8	0	0	2	0	0	0	Palo Seco comunidad
12	11	1	0	0	0	0	0	Quebrada Arenas barrio
12	11	1	0	0	0	0	0	Maunabo zona urbana (part)
14	11	0	0	1	0	0	2	Talante barrio
0	0	0	0	0	0	0	0	Maunabo zona urbana (part)
2	2	0	0	0	0	0	0	Tumbao barrio
948	625	119	15	121	3	39	26	Mayagüez Municipio
60	30	2	0	28	0	0	0	Algarrobos barrio
60	30	2	0	28	0	0	0	Mayagüez zona urbana (part)
15	14	1	0	0	0	0	0	Bateyes barrio
71	42	7	0	17	0	2	3	Guanajibo barrio
71	42	7	0	17	0	2	3	Mayagüez zona urbana (part)
1	1	0	0	0	0	0	0	Isla de Mona e Islote Monito barrio
19	18	0	0	1	0	0	0	Juan Alonso barrio
19	18	0	0	1	0	0	0	Mayagüez zona urbana (part)
18	18	0	0	0	0	0	0	Leguísamo barrio
4	4	0	0	0	0	0	0	Limón barrio
1	0	0	0	1	0	0	0	Malezas barrio
215	141	20	4	32	0	8	10	Mayagüez barrio-pueblo
215	141	20	4	32	0	8	10	Mayagüez zona urbana (part)
126	56	49	6	3	2	9	1	Mayagüez Arriba barrio
58	39	13	3	2	0	1	0	Mayagüez zona urbana (part)
115	60	14	0	28	1	5	7	Miradero barrio
115	60	14	0	28	1	5	7	Mayagüez zona urbana (part)
9	9	0	0	0	0	0	0	Montoso barrio

Table 3.
Race and Hispanic or Latino Origin: 2010—Con.

[For information on confidentiality protection, nonsampling error, and definitions, see Selected Appendixes at <www.census.gov/prod/cen2010/cph-1-a.pdf>]

Puerto Rico Municipio Municipio Subdivision Place	Total population	Race							Hispanic or Latino (of any race)
		One race						Two or More Races	
		White	Black or African American	American Indian and Alaska Native	Asian	Native Hawaiian and Other Pacific Islander	Some Other Race		
Mayagüez Municipio—Con.									
Naranjales barrio	1,109	867	87	7	5	0	93	50	1,101
Quebrada Grande barrio	5,558	4,721	370	21	4	0	295	147	5,517
Mayagüez zona urbana (part)	4,864	4,066	349	21	4	0	283	141	4,826
Quemado barrio	2,518	1,961	187	25	1	0	213	131	2,491
Río Cañas Abajo barrio	2,459	2,074	97	23	1	0	185	79	2,393
Mayagüez zona urbana (part)	1,665	1,409	58	12	1	0	125	60	1,617
Río Cañas Arriba barrio	1,354	967	122	43	4	0	126	92	1,338
Río Hondo barrio	3,640	2,964	312	16	7	0	267	74	3,607
Mayagüez zona urbana (part)	2,577	2,095	246	13	6	0	167	50	2,553
Rosario barrio	1,403	1,207	62	3	0	0	98	33	1,395
Sábalos barrio	10,741	8,759	951	39	14	1	769	208	10,680
Mayagüez zona urbana (part)	10,741	8,759	951	39	14	1	769	208	10,680
Sabanetas barrio	4,005	2,972	327	25	3	1	574	103	3,971
Mayagüez zona urbana (part)	2,380	1,824	167	21	1	1	309	57	2,357
Moca Municipio	40,109	35,897	1,796	63	32	5	1,467	849	39,885
Aceitunas barrio	3,098	2,371	442	18	8	0	202	57	3,078
Aceitunas comunidad	1,436	1,134	184	3	3	0	86	26	1,431
Capá barrio	3,747	3,390	146	3	0	0	105	103	3,727
Centro barrio	1,056	924	44	0	5	0	75	8	1,055
Cerro Gordo barrio	2,478	2,246	66	2	0	0	116	48	2,455
Cruz barrio	1,127	1,072	19	0	0	0	26	10	1,118
Cuchillas barrio	4,352	3,979	165	9	1	0	127	71	4,312
Marías barrio	1,766	1,673	38	1	0	1	33	20	1,763
Moca barrio-pueblo	1,735	1,558	107	2	3	0	29	36	1,724
Moca zona urbana (part)	1,735	1,558	107	2	3	0	29	36	1,724
Naranjo barrio	2,875	2,714	57	5	1	0	72	26	2,862
Plata barrio	2,797	2,553	101	6	2	0	97	38	2,797
Pueblo barrio	6,364	5,759	269	8	6	3	203	116	6,332
Moca zona urbana (part)	2,126	1,917	95	3	4	3	75	29	2,110
Rocha barrio	4,004	3,446	211	4	5	0	218	120	3,979
Voladoras barrio	4,710	4,212	131	5	1	1	164	196	4,683
Morovis Municipio	32,610	28,828	1,689	75	26	5	1,127	860	32,425
Barahona barrio	5,244	4,409	304	17	5	0	250	259	5,200
Barahona comunidad	2,469	2,060	154	12	1	0	112	130	2,457
Cuchillas barrio	2,333	2,121	102	1	0	0	75	34	2,325
Fránquez barrio	4,583	4,021	268	11	2	0	140	141	4,563
Fránquez comunidad	1,948	1,709	112	4	2	0	41	80	1,939
Monte Llano barrio	2,948	2,648	174	8	0	3	47	68	2,933
Morovis zona urbana (part)	1,018	882	76	3	0	0	23	34	1,013
Morovis barrio-pueblo	895	794	52	1	10	2	17	19	882
Morovis zona urbana (part)	895	794	52	1	10	2	17	19	882
Morovis Norte barrio	3,546	3,155	136	6	5	0	145	99	3,518
Morovis zona urbana (part)	119	111	3	0	0	0	5	0	117
Morovis Sud barrio	4,208	3,803	191	7	1	0	135	71	4,195
Pasto barrio	767	698	40	1	0	0	22	6	764
Perchas barrio	1,336	1,184	55	0	0	0	78	19	1,330
Río Grande barrio	594	525	19	3	0	0	33	14	592
San Lorenzo barrio	1,209	1,120	47	1	0	0	36	5	1,196
Torrecillas barrio	623	566	17	0	0	0	30	10	623
Unibón barrio	3,853	3,372	242	19	3	0	110	107	3,834
Vaga barrio	471	412	42	0	0	0	9	8	470
Naguabo Municipio	26,720	19,011	4,240	117	50	0	2,476	826	26,512
Daguao barrio	2,273	1,376	569	11	4	0	232	81	2,253
Daguao comunidad	1,604	965	385	8	4	0	185	57	1,591
Duque barrio	2,425	1,731	382	7	12	0	195	98	2,405
Duque comunidad	1,320	898	257	2	4	0	96	63	1,313
Naguabo zona urbana (part)	492	360	79	2	4	0	35	12	488
Húcares barrio	2,918	2,062	518	13	9	0	249	67	2,889
Maizales barrio	1,913	1,444	244	13	3	0	128	81	1,891
Naguabo zona urbana (part)	6	6	0	0	0	0	0	0	6
Mariana barrio	2,074	1,475	306	4	6	0	236	47	2,057
Naguabo barrio-pueblo	1,514	1,070	283	8	3	0	106	44	1,508
Naguabo zona urbana (part)	1,514	1,070	283	8	3	0	106	44	1,508
Peña Pobre barrio	4,131	3,290	298	21	0	0	441	81	4,111
Peña Pobre comunidad	991	733	109	12	0	0	118	19	981
Río barrio	5,350	3,606	1,026	23	3	0	495	197	5,324
Naguabo zona urbana (part)	2,431	1,666	457	9	1	0	220	78	2,423
Río Blanco barrio	3,412	2,475	452	16	9	0	352	108	3,371
Río Blanco comunidad	1,681	1,243	268	5	2	0	131	32	1,669
Santiago y Lima barrio	710	482	162	1	1	0	42	22	703
Naranjito Municipio	30,402	25,588	1,818	142	23	2	1,809	1,020	30,264
Achiote barrio	3,919	3,387	246	10	3	0	194	79	3,909
Naranjito zona urbana (part)	215	180	15	0	0	0	17	3	214
Anones barrio	4,976	4,030	306	12	0	0	492	136	4,949
Naranjito zona urbana (part)	186	156	8	1	0	0	20	1	186
Cedro Abajo barrio	4,627	3,954	250	17	1	0	217	188	4,602
Cedro Arriba barrio	3,876	3,379	185	3	7	0	138	164	3,863

Table 3.
Race and Hispanic or Latino Origin: 2010—Con.

[For information on confidentiality protection, nonsampling error, and definitions, see Selected Appendixes at <www.census.gov/prod/cen2010/cph-1-a.pdf>]

Not Hispanic or Latino								
	One race							
Total	White	Black or African American	American Indian and Alaska Native	Asian	Native Hawaiian and Other Pacific Islander	Some Other Race	Two or More Races	**Puerto Rico Municipio Municipio Subdivision Place**
								Mayagüez Municipio—Con.
8	6	1	0	0	0	1	0	Naranjales barrio
41	34	5	0	1	0	0	1	Quebrada Grande barrio
38	31	5	0	1	0	0	1	Mayagüez zona urbana (part)
27	25	0	0	0	0	0	2	Quemado barrio
66	54	6	3	1	0	0	2	Río Cañas Abajo barrio
48	39	6	0	1	0	0	2	Mayagüez zona urbana (part)
16	11	0	1	0	0	4	0	Río Cañas Arriba barrio
33	23	6	0	3	0	1	0	Río Hondo barrio
24	15	5	0	3	0	1	0	Mayagüez zona urbana (part)
8	7	0	0	0	0	1	0	Rosario barrio
61	47	1	1	4	0	8	0	Sábalos barrio
61	47	1	1	4	0	8	0	Mayagüez zona urbana (part)
34	25	7	0	2	0	0	0	Sabanetas barrio
23	21	2	0	0	0	0	0	Mayagüez zona urbana (part)
224	185	19	2	12	0	1	5	Moca Municipio
20	12	3	2	2	0	0	1	Aceitunas barrio
5	4	0	1	0	0	0	0	Aceitunas comunidad
20	17	3	0	0	0	0	0	Capá barrio
1	1	0	0	0	0	0	0	Centro barrio
23	22	1	0	0	0	0	0	Cerro Gordo barrio
9	8	0	0	0	0	0	1	Cruz barrio
40	33	6	0	0	0	1	0	Cuchillas barrio
3	1	1	0	0	0	0	1	Marías barrio
11	8	0	0	3	0	0	0	Moca barrio-pueblo
11	8	0	0	3	0	0	0	Moca zona urbana (part)
13	11	1	0	1	0	0	0	Naranjo barrio
0	0	0	0	0	0	0	0	Plata barrio
32	23	2	0	6	0	0	1	Pueblo barrio
16	12	0	0	4	0	0	0	Moca zona urbana (part)
25	22	2	0	0	0	0	1	Rocha barrio
27	27	0	0	0	0	0	0	Voladoras barrio
185	142	20	4	13	0	0	6	Morovis Municipio
44	37	6	1	0	0	0	0	Barahona barrio
12	9	3	0	0	0	0	0	Barahona comunidad
8	5	2	1	0	0	0	0	Cuchillas barrio
20	17	1	0	1	0	0	1	Fránquez barrio
9	7	0	0	1	0	0	1	Fránquez comunidad
15	11	2	0	0	0	0	2	Monte Llano barrio
5	2	1	0	0	0	0	2	Morovis zona urbana (part)
13	3	0	0	10	0	0	0	Morovis barrio-pueblo
13	3	0	0	10	0	0	0	Morovis zona urbana (part)
28	26	0	1	0	0	0	1	Morovis Norte barrio
2	2	0	0	0	0	0	0	Morovis zona urbana (part)
13	8	4	0	1	0	0	0	Morovis Sud barrio
3	3	0	0	0	0	0	0	Pasto barrio
6	6	0	0	0	0	0	0	Perchas barrio
2	0	0	1	0	0	0	1	Río Grande barrio
13	13	0	0	0	0	0	0	San Lorenzo barrio
0	0	0	0	0	0	0	0	Torrecillas barrio
19	13	4	0	1	0	0	1	Unibón barrio
1	0	1	0	0	0	0	0	Vaga barrio
208	143	34	1	15	0	4	11	Naguabo Municipio
20	9	7	0	1	0	1	2	Daguao barrio
13	4	7	0	1	0	1	0	Daguao comunidad
20	12	2	1	5	0	0	0	Duque barrio
7	6	1	0	0	0	0	0	Duque comunidad
4	0	0	0	4	0	0	0	Naguabo zona urbana (part)
29	21	6	0	1	0	0	1	Húcares barrio
22	14	8	0	0	0	0	0	Maizales barrio
0	0	0	0	0	0	0	0	Naguabo zona urbana (part)
17	11	3	0	3	0	0	0	Mariana barrio
6	1	2	0	1	0	0	2	Naguabo barrio-pueblo
6	1	2	0	1	0	0	2	Naguabo zona urbana (part)
20	17	1	0	0	0	2	0	Peña Pobre barrio
10	9	0	0	0	0	1	0	Peña Pobre comunidad
26	21	3	0	1	0	0	1	Río barrio
8	5	2	0	0	0	0	1	Naguabo zona urbana (part)
41	33	2	0	2	0	1	3	Río Blanco barrio
12	7	1	0	1	0	0	3	Río Blanco comunidad
7	4	0	0	1	0	0	2	Santiago y Lima barrio
138	105	14	2	9	0	3	5	Naranjito Municipio
10	8	1	1	0	0	0	0	Achiote barrio
1	1	0	0	0	0	0	0	Naranjito zona urbana (part)
27	21	3	0	0	0	1	2	Anones barrio
0	0	0	0	0	0	0	0	Naranjito zona urbana (part)
25	23	2	0	0	0	0	0	Cedro Abajo barrio
13	7	0	0	6	0	0	0	Cedro Arriba barrio

Table 3.
Race and Hispanic or Latino Origin: 2010—Con.

[For information on confidentiality protection, nonsampling error, and definitions, see Selected Appendixes at <www.census.gov/prod/cen2010/cph-1-a.pdf>]

Puerto Rico Municipio Municipio Subdivision Place	Total population	Race							Hispanic or Latino (of any race)
		One race						Two or More Races	
		White	Black or African American	American Indian and Alaska Native	Asian	Native Hawaiian and Other Pacific Islander	Some Other Race		
Naranjito Municipio—Con.									
Guadiana barrio	3,978	3,302	312	50	0	0	177	137	3,949
Naranjito zona urbana (part)	86	67	19	0	0	0	0	0	82
Lomas barrio	3,865	3,159	263	10	6	0	333	94	3,848
Naranjito barrio-pueblo	1,157	963	65	13	4	0	88	24	1,147
Naranjito zona urbana (part)	1,157	963	65	13	4	0	88	24	1,147
Nuevo barrio	4,004	3,414	191	27	2	2	170	198	3,997
Naranjito zona urbana (part)	11	10	0	0	0	0	1	0	11
Orocovis Municipio	23,423	20,304	1,444	102	18	6	1,018	531	23,325
Ala de la Piedra barrio	419	380	17	2	0	0	17	3	416
Barros barrio	1,917	1,754	61	11	2	0	73	16	1,910
Bauta Abajo barrio	1,516	1,303	81	0	1	0	68	63	1,509
Bauta Arriba barrio	913	740	70	5	1	0	30	67	909
Bermejales barrio	500	337	29	11	0	0	31	92	499
Botijas barrio	3,720	3,244	210	23	4	0	175	64	3,702
Cacaos barrio	878	783	34	4	0	0	48	9	873
Collores barrio	152	136	11	1	0	0	3	1	151
Damián Abajo barrio	754	694	28	7	0	0	16	9	753
Damián Arriba barrio	913	795	82	0	0	0	25	11	913
Gato barrio	2,072	1,821	119	7	0	0	105	20	2,064
Mata de Cañas barrio	538	433	39	0	0	0	59	7	537
Orocovis barrio	3,658	3,139	258	13	8	5	171	64	3,645
Orocovis zona urbana (part)	40	40	0	0	0	0	0	0	40
Orocovis barrio-pueblo	682	615	38	10	2	0	10	7	679
Orocovis zona urbana (part)	682	615	38	10	2	0	10	7	679
Pellejas barrio	577	489	38	1	0	0	42	7	575
Sabana barrio	976	820	63	2	0	1	57	33	970
Saltos barrio	3,238	2,821	266	5	0	0	88	58	3,220
Patillas Municipio	19,277	11,902	3,835	110	14	4	2,750	662	19,151
Apeadero barrio	699	481	127	2	1	3	63	22	695
Bajo barrio	1,530	839	462	9	1	0	154	65	1,522
Lamboglia comunidad	1,050	567	318	6	1	0	118	40	1,043
Cacao Alto barrio	2,449	1,355	554	12	0	0	446	82	2,440
Patillas zona urbana (part)	689	381	151	3	0	0	131	23	686
Cacao Bajo barrio	1,437	829	314	7	0	0	217	70	1,417
Palmas comunidad (part)	184	77	44	2	0	0	39	22	177
Patillas zona urbana (part)	0	0	0	0	0	0	0	0	0
Egozcue barrio	52	35	2	0	0	0	14	1	52
Guardarraya barrio	1,603	1,037	274	21	1	0	204	66	1,587
Jacaboa barrio	1,278	713	283	15	0	0	163	104	1,271
Jagual barrio	363	246	55	4	2	0	50	6	363
Mamey barrio	1,380	853	251	6	2	0	237	31	1,372
Patillas zona urbana (part)	907	580	173	4	1	0	130	19	901
Marín barrio	890	659	106	0	0	0	101	24	878
Patillas zona urbana (part)	1	1	0	0	0	0	0	0	1
Mulas barrio	439	293	75	1	0	0	65	5	436
Muñoz Rivera barrio	673	465	82	0	2	0	114	10	671
Patillas barrio-pueblo	2,279	1,502	387	17	5	1	299	68	2,265
Patillas zona urbana (part)	2,279	1,502	387	17	5	1	299	68	2,265
Pollos barrio	3,146	1,872	709	15	0	0	474	76	3,127
Patillas zona urbana (part)	457	300	83	0	0	0	64	10	457
Quebrada Arriba barrio	711	463	97	1	0	0	133	17	707
Ríos barrio	348	260	57	0	0	0	16	15	348
Peñuelas Municipio	24,282	19,854	2,237	99	42	0	1,635	415	24,126
Barreal barrio	272	221	14	0	0	0	31	6	267
Coto barrio	1,467	1,291	107	7	0	0	44	18	1,461
Peñuelas zona urbana (part)	854	757	63	1	0	0	29	4	850
Cuebas barrio	449	380	44	7	0	0	11	7	448
Encarnación barrio	1,378	1,014	163	4	10	0	147	40	1,361
Tallaboa comunidad	925	607	144	4	9	0	129	32	922
Jaguas barrio	2,211	1,754	174	19	5	0	211	48	2,200
Peñuelas zona urbana (part)	1,307	1,037	102	13	5	0	125	25	1,298
Macaná barrio	803	708	26	1	0	0	49	19	798
Peñuelas barrio-pueblo	1,422	1,163	161	2	8	0	62	26	1,411
Peñuelas zona urbana (part)	1,422	1,163	161	2	8	0	62	26	1,411
Quebrada Ceiba barrio	4,731	3,964	392	9	10	0	290	66	4,706
Peñuelas zona urbana (part)	2,276	1,837	241	5	4	0	152	37	2,258
Tallaboa Alta comunidad (part)	911	800	74	4	2	0	20	11	907
Rucio barrio	1,064	943	37	5	0	0	68	11	1,058
Santo Domingo barrio	5,761	4,439	735	12	5	0	467	103	5,712
Santo Domingo comunidad	3,156	2,396	471	5	4	0	226	54	3,140
Tallaboa Alta barrio	3,784	3,182	317	31	1	0	197	56	3,771
Tallaboa Alta comunidad (part)	905	758	81	2	0	0	53	11	903
Tallaboa Poniente barrio	696	596	38	2	3	0	42	15	692
Tallaboa Saliente barrio	244	199	29	0	0	0	16	0	241
Ponce Municipio	166,327	136,447	14,896	773	296	15	9,859	4,041	164,955
Anón barrio	1,670	1,368	89	12	3	0	121	77	1,663
Anon Raices comunidad	287	222	17	1	0	0	27	20	287

Table 3.
Race and Hispanic or Latino Origin: 2010—Con.

[For information on confidentiality protection, nonsampling error, and definitions, see Selected Appendixes at <www.census.gov/prod/cen2010/cph-1-a.pdf>]

Not Hispanic or Latino								
	One race							
Total	White	Black or African American	American Indian and Alaska Native	Asian	Native Hawaiian and Other Pacific Islander	Some Other Race	Two or More Races	**Puerto Rico Municipio Municipio Subdivision Place**
								Naranjito Municipio—Con.
29	25	1	0	0	0	0	3	Guadiana barrio
4	4	0	0	0	0	0	0	Naranjito zona urbana (part)
17	13	1	1	0	0	2	0	Lomas barrio
10	4	3	0	3	0	0	0	Naranjito barrio-pueblo
10	4	3	0	3	0	0	0	Naranjito zona urbana (part)
7	4	3	0	0	0	0	0	Nuevo barrio
0	0	0	0	0	0	0	0	Naranjito zona urbana (part)
98	83	4	1	5	0	3	2	Orocovis Municipio
3	2	1	0	0	0	0	0	Ala de la Piedra barrio
7	6	0	0	0	0	0	1	Barros barrio
7	7	0	0	0	0	0	0	Bauta Abajo barrio
4	3	0	0	0	0	0	1	Bauta Arriba barrio
1	1	0	0	0	0	0	0	Bermejales barrio
18	17	1	0	0	0	0	0	Botijas barrio
5	3	0	0	0	0	2	0	Cacaos barrio
1	1	0	0	0	0	0	0	Collores barrio
1	0	0	0	0	0	1	0	Damián Abajo barrio
0	0	0	0	0	0	0	0	Damián Arriba barrio
8	7	0	1	0	0	0	0	Gato barrio
1	1	0	0	0	0	0	0	Mata de Cañas barrio
13	10	0	0	3	0	0	0	Orocovis barrio
0	0	0	0	0	0	0	0	Orocovis zona urbana (part)
3	1	0	0	2	0	0	0	Orocovis barrio-pueblo
3	1	0	0	2	0	0	0	Orocovis zona urbana (part)
2	0	2	0	0	0	0	0	Pellejas barrio
6	6	0	0	0	0	0	0	Sabana barrio
18	18	0	0	0	0	0	0	Saltos barrio
126	73	32	4	2	0	10	5	Patillas Municipio
4	1	2	0	0	0	0	1	Apeadero barrio
8	4	3	0	0	0	1	0	Bajo barrio
7	3	3	0	0	0	1	0	Lamboglia comunidad
9	8	1	0	0	0	0	0	Cacao Alto barrio
3	3	0	0	0	0	0	0	Patillas zona urbana (part)
20	8	5	1	0	0	6	0	Cacao Bajo barrio
7	4	2	1	0	0	0	0	Palmas comunidad (part)
0	0	0	0	0	0	0	0	Patillas zona urbana (part)
0	0	0	0	0	0	0	0	Egozcue barrio
16	8	6	2	0	0	0	0	Guardarraya barrio
7	6	1	0	0	0	0	0	Jacaboa barrio
0	0	0	0	0	0	0	0	Jagual barrio
8	5	1	0	0	0	0	2	Mamey barrio
6	3	1	0	0	0	0	2	Patillas zona urbana (part)
12	9	3	0	0	0	0	0	Marín barrio
0	0	0	0	0	0	0	0	Patillas zona urbana (part)
3	0	3	0	0	0	0	0	Mulas barrio
2	2	0	0	0	0	0	0	Muñoz Rivera barrio
14	9	0	0	2	0	1	2	Patillas barrio-pueblo
14	9	0	0	2	0	1	2	Patillas zona urbana (part)
19	9	7	1	0	0	2	0	Pollos barrio
0	0	0	0	0	0	0	0	Patillas zona urbana (part)
4	4	0	0	0	0	0	0	Quebrada Arriba barrio
0	0	0	0	0	0	0	0	Ríos barrio
156	128	14	0	10	0	0	4	Peñuelas Municipio
5	5	0	0	0	0	0	0	Barreal barrio
6	6	0	0	0	0	0	0	Coto barrio
4	4	0	0	0	0	0	0	Peñuelas zona urbana (part)
1	1	0	0	0	0	0	0	Cuebas barrio
17	13	2	0	0	0	0	2	Encarnación barrio
3	1	1	0	0	0	0	1	Tallaboa comunidad
11	6	0	0	4	0	0	1	Jaguas barrio
9	5	0	0	4	0	0	0	Peñuelas zona urbana (part)
5	5	0	0	0	0	0	0	Macaná barrio
11	4	1	0	6	0	0	0	Peñuelas barrio-pueblo
11	4	1	0	6	0	0	0	Peñuelas zona urbana (part)
25	21	3	0	0	0	0	1	Quebrada Ceiba barrio
18	16	1	0	0	0	0	1	Peñuelas zona urbana (part)
4	4	0	0	0	0	0	0	Tallaboa Alta comunidad (part)
6	6	0	0	0	0	0	0	Rucio barrio
49	46	3	0	0	0	0	0	Santo Domingo barrio
16	15	1	0	0	0	0	0	Santo Domingo comunidad
13	12	1	0	0	0	0	0	Tallaboa Alta barrio
2	2	0	0	0	0	0	0	Tallaboa Alta comunidad (part)
4	0	4	0	0	0	0	0	Tallaboa Poniente barrio
3	3	0	0	0	0	0	0	Tallaboa Saliente barrio
1,372	1,042	100	13	105	2	31	79	Ponce Municipio
7	5	0	2	0	0	0	0	Anón barrio
0	0	0	0	0	0	0	0	Anon Raices comunidad

Table 3.
Race and Hispanic or Latino Origin: 2010—Con.

[For information on confidentiality protection, nonsampling error, and definitions, see Selected Appendixes at <www.census.gov/prod/cen2010/cph-1-a.pdf>]

Puerto Rico Municipio Municipio Subdivision Place	Total population	Race							Hispanic or Latino (of any race)
		One race						Two or More Races	
		White	Black or African American	American Indian and Alaska Native	Asian	Native Hawaiian and Other Pacific Islander	Some Other Race		
Ponce Municipio—Con.									
Bucaná barrio	3,630	3,051	347	2	1	0	130	99	3,566
Ponce zona urbana (part)	3,630	3,051	347	2	1	0	130	99	3,566
Canas barrio	32,708	26,657	2,724	157	46	1	1,951	1,172	32,451
Ponce zona urbana (part)	25,978	21,049	2,277	135	46	1	1,421	1,049	25,796
Quebrada del Agua comunidad	1,325	1,069	106	8	0	0	118	24	1,319
Canas Urbano barrio	17,933	14,945	1,374	79	17	0	1,180	338	17,770
Ponce zona urbana (part)	17,933	14,945	1,374	79	17	0	1,180	338	17,770
Capitanejo barrio	1,011	637	312	0	2	0	51	9	1,004
Capitanejo comunidad (part)	483	306	139	0	1	0	31	6	483
Cerrillos barrio	4,356	3,712	264	10	3	0	297	70	4,325
Cerillos Hoyos comunidad	748	544	70	1	2	0	108	23	745
Ponce zona urbana (part)	3,221	2,845	164	5	1	0	160	46	3,199
Coto Laurel barrio	7,123	5,743	776	20	9	0	392	183	7,076
Coto Laurel comunidad	3,047	2,325	429	6	1	0	164	122	3,044
Ponce zona urbana (part)	554	514	22	0	1	0	14	3	542
Cuarto barrio	1,999	1,498	340	19	0	0	86	56	1,976
Ponce zona urbana (part)	1,999	1,498	340	19	0	0	86	56	1,976
Guaraguao barrio	1,117	995	49	0	1	0	42	30	1,109
Machuelo Abajo barrio	11,855	9,944	1,149	80	66	8	389	219	11,759
Ponce zona urbana (part)	11,855	9,944	1,149	80	66	8	389	219	11,759
Machuelo Arriba barrio	12,412	10,355	1,074	59	7	0	625	292	12,330
El Paraiso comunidad	1,716	1,388	184	7	0	0	101	36	1,713
La Yuca comunidad	665	546	54	1	1	0	29	34	661
Ponce zona urbana (part)	8,095	6,747	737	47	4	0	358	202	8,043
Vayas comunidad	528	424	51	2	0	0	47	4	518
Magueyes barrio	5,947	5,184	286	14	10	0	315	138	5,888
Corral Viejo comunidad	260	240	5	1	1	0	1	12	260
Ponce zona urbana (part)	5,442	4,732	273	13	9	0	289	126	5,386
Magueyes Urbano barrio	1,132	953	76	3	2	0	60	38	1,121
Ponce zona urbana (part)	1,132	953	76	3	2	0	60	38	1,121
Maragüez barrio	545	475	42	0	0	0	25	3	544
Marueño barrio	1,692	1,498	65	2	3	0	65	59	1,681
Marueño comunidad	1,011	889	43	2	1	0	29	47	1,002
Ponce zona urbana (part)	0	0	0	0	0	0	0	0	0
Monte Llano barrio	523	429	28	3	4	0	38	21	514
Monte Verde comunidad	137	117	2	0	0	0	15	3	128
Tibes comunidad (part)	33	23	3	0	4	0	3	0	33
Playa barrio	14,077	11,296	1,549	72	33	0	826	301	13,939
Ponce zona urbana (part)	14,077	11,296	1,549	72	33	0	826	301	13,939
Portugués barrio	4,134	3,095	454	25	8	0	432	120	4,102
Ponce zona urbana (part)	2,278	1,672	260	12	0	0	266	68	2,255
Tibes comunidad (part)	55	33	17	0	0	0	1	4	55
Portugués Urbano barrio	4,110	3,384	291	16	1	0	350	68	4,090
Ponce zona urbana (part)	4,110	3,384	291	16	1	0	350	68	4,090
Primero barrio	3,175	2,609	311	14	7	0	187	47	3,150
Ponce zona urbana (part)	3,175	2,609	311	14	7	0	187	47	3,150
Quebrada Limón barrio	709	615	41	4	2	0	25	22	706
Ponce zona urbana (part)	188	159	17	0	0	0	7	5	188
Quinto barrio	568	443	50	9	1	0	54	11	563
Ponce zona urbana (part)	568	443	50	9	1	0	54	11	563
Real barrio	3,696	3,132	294	4	1	0	183	82	3,682
Parcelas Mandry comunidad	571	494	57	0	0	0	14	6	571
Sabanetas barrio	5,534	4,518	595	29	10	4	283	95	5,497
Ponce zona urbana (part)	5,483	4,475	594	29	10	4	276	95	5,447
San Antón barrio	10,992	8,813	1,063	50	45	0	757	264	10,875
Ponce zona urbana (part)	10,992	8,813	1,063	50	45	0	757	264	10,875
San Patricio barrio	564	511	15	0	0	0	25	13	558
Segundo barrio	7,213	6,102	560	29	3	1	392	126	7,147
Ponce zona urbana (part)	7,213	6,102	560	29	3	1	392	126	7,147
Sexto barrio	3,529	2,694	344	32	7	1	410	41	3,516
Ponce zona urbana (part)	3,529	2,694	344	32	7	1	410	41	3,516
Tercero barrio	668	499	83	17	3	0	43	23	660
Ponce zona urbana (part)	668	499	83	17	3	0	43	23	660
Tibes barrio	804	619	66	7	0	0	96	16	802
Ponce zona urbana (part)	10	7	2	0	0	0	1	0	10
Tibes comunidad (part)	274	201	24	7	0	0	37	5	273
Vayas barrio	901	673	185	5	1	0	29	8	891
Calzada comunidad	191	89	86	1	0	0	15	0	191
Ponce zona urbana (part)	372	327	33	2	0	0	9	1	362
Quebradillas Municipio	25,919	23,113	954	33	37	1	1,189	592	25,748
Cacao barrio	4,663	4,207	187	10	4	0	195	60	4,645
Cacao comunidad	1,001	885	48	0	1	0	55	12	994
Quebradillas zona urbana (part)	293	243	18	0	0	0	26	6	291
Charcas barrio	401	383	8	0	0	0	4	6	401
Cocos barrio	4,889	4,328	102	6	7	0	298	148	4,852
Guajataca barrio	1,611	1,472	40	0	1	0	60	38	1,610
Quebradillas barrio-pueblo	3,103	2,673	126	3	6	0	194	101	3,081
Quebradillas zona urbana (part)	3,103	2,673	126	3	6	0	194	101	3,081
San Antonio barrio	5,164	4,656	232	6	13	1	165	91	5,144
San Antonio comunidad	1,711	1,499	102	4	9	1	67	29	1,703

Table 3.
Race and Hispanic or Latino Origin: 2010—Con.

[For information on confidentiality protection, nonsampling error, and definitions, see Selected Appendixes at <www.census.gov/prod/cen2010/cph-1-a.pdf>]

Not Hispanic or Latino								
	One race							
Total	White	Black or African American	American Indian and Alaska Native	Asian	Native Hawaiian and Other Pacific Islander	Some Other Race	Two or More Races	**Puerto Rico Municipio Municipio Subdivision Place**
								Ponce Municipio—Con.
64	54	1	0	1	0	0	8	Bucaná barrio
64	54	1	0	1	0	0	8	Ponce zona urbana (part)
257	185	23	1	20	1	3	24	Canas barrio
182	116	20	1	20	1	2	22	Ponce zona urbana (part)
6	6	0	0	0	0	0	0	Quebrada del Agua comunidad
163	119	12	3	12	0	5	12	Canas Urbano barrio
163	119	12	3	12	0	5	12	Ponce zona urbana (part)
7	3	3	0	1	0	0	0	Capitanejo barrio
0	0	0	0	0	0	0	0	Capitanejo comunidad (part)
31	26	1	0	3	0	0	1	Cerrillos barrio
3	1	0	0	2	0	0	0	Cerillos Hoyos comunidad
22	20	0	0	1	0	0	1	Ponce zona urbana (part)
47	38	0	0	8	0	0	1	Coto Laurel barrio
3	3	0	0	0	0	0	0	Coto Laurel comunidad
12	11	0	0	1	0	0	0	Ponce zona urbana (part)
23	13	3	1	0	0	0	6	Cuarto barrio
23	13	3	1	0	0	0	6	Ponce zona urbana (part)
8	7	1	0	0	0	0	0	Guaraguao barrio
96	84	6	0	5	0	0	1	Machuelo Abajo barrio
96	84	6	0	5	0	0	1	Ponce zona urbana (part)
82	65	6	0	2	0	5	4	Machuelo Arriba barrio
3	2	1	0	0	0	0	0	El Paraiso comunidad
4	4	0	0	0	0	0	0	La Yuca comunidad
52	42	5	0	0	0	1	4	Ponce zona urbana (part)
10	6	0	0	0	0	4	0	Vayas comunidad
59	44	4	1	6	0	3	1	Magueyes barrio
0	0	0	0	0	0	0	0	Corral Viejo comunidad
56	42	3	1	6	0	3	1	Ponce zona urbana (part)
11	4	0	0	1	0	0	6	Magueyes Urbano barrio
11	4	0	0	1	0	0	6	Ponce zona urbana (part)
1	1	0	0	0	0	0	0	Maragüez barrio
11	7	0	0	1	0	0	3	Marueño barrio
9	6	0	0	0	0	0	3	Marueño comunidad
0	0	0	0	0	0	0	0	Ponce zona urbana (part)
9	9	0	0	0	0	0	0	Monte Llano barrio
9	9	0	0	0	0	0	0	Monte Verde comunidad
0	0	0	0	0	0	0	0	Tibes comunidad (part)
138	93	14	1	24	0	1	5	Playa barrio
138	93	14	1	24	0	1	5	Ponce zona urbana (part)
32	29	0	1	0	0	2	0	Portugués barrio
23	22	0	1	0	0	0	0	Ponce zona urbana (part)
0	0	0	0	0	0	0	0	Tibes comunidad (part)
20	17	1	1	0	0	0	1	Portugués Urbano barrio
20	17	1	1	0	0	0	1	Ponce zona urbana (part)
25	21	1	0	3	0	0	0	Primero barrio
25	21	1	0	3	0	0	0	Ponce zona urbana (part)
3	1	1	0	1	0	0	0	Quebrada Limón barrio
0	0	0	0	0	0	0	0	Ponce zona urbana (part)
5	5	0	0	0	0	0	0	Quinto barrio
5	5	0	0	0	0	0	0	Ponce zona urbana (part)
14	12	1	0	0	0	1	0	Real barrio
0	0	0	0	0	0	0	0	Parcelas Mandry comunidad
37	31	5	0	1	0	0	0	Sabanetas barrio
36	30	5	0	1	0	0	0	Ponce zona urbana (part)
117	83	10	0	15	0	6	3	San Antón barrio
117	83	10	0	15	0	6	3	Ponce zona urbana (part)
6	6	0	0	0	0	0	0	San Patricio barrio
66	55	4	1	1	1	3	1	Segundo barrio
66	55	4	1	1	1	3	1	Ponce zona urbana (part)
13	7	3	1	0	0	1	1	Sexto barrio
13	7	3	1	0	0	1	1	Ponce zona urbana (part)
8	7	0	0	0	0	0	1	Tercero barrio
8	7	0	0	0	0	0	1	Ponce zona urbana (part)
2	1	0	0	0	0	1	0	Tibes barrio
0	0	0	0	0	0	0	0	Ponce zona urbana (part)
1	0	0	0	0	0	1	0	Tibes comunidad (part)
10	10	0	0	0	0	0	0	Vayas barrio
0	0	0	0	0	0	0	0	Calzada comunidad
10	10	0	0	0	0	0	0	Ponce zona urbana (part)
171	145	7	0	14	1	3	1	Quebradillas Municipio
18	15	3	0	0	0	0	0	Cacao barrio
7	4	3	0	0	0	0	0	Cacao comunidad
2	2	0	0	0	0	0	0	Quebradillas zona urbana (part)
0	0	0	0	0	0	0	0	Charcas barrio
37	31	0	0	5	0	0	1	Cocos barrio
1	1	0	0	0	0	0	0	Guajataca barrio
22	17	0	0	5	0	0	0	Quebradillas barrio-pueblo
22	17	0	0	5	0	0	0	Quebradillas zona urbana (part)
20	19	0	0	0	1	0	0	San Antonio barrio
8	7	0	0	0	1	0	0	San Antonio comunidad

Table 3.
Race and Hispanic or Latino Origin: 2010—Con.

[For information on confidentiality protection, nonsampling error, and definitions, see Selected Appendixes at <www.census.gov/prod/cen2010/cph-1-a.pdf>]

Puerto Rico Municipio Municipio Subdivision Place	Total population	Race							Hispanic or Latino (of any race)
		One race						Two or More Races	
		White	Black or African American	American Indian and Alaska Native	Asian	Native Hawaiian and Other Pacific Islander	Some Other Race		
Quebradillas Municipio—Con.									
San José barrio	2,986	2,628	144	3	2	0	121	88	2,954
Terranova barrio	3,102	2,766	115	5	4	0	152	60	3,061
Quebradillas zona urbana (part)	1,886	1,668	75	2	3	0	107	31	1,866
Rincón Municipio	15,200	13,025	811	82	27	5	853	397	14,660
Atalaya barrio	956	839	43	8	0	0	55	11	944
Barrero barrio	1,084	922	57	15	1	0	60	29	1,061
Calvache barrio	2,222	1,898	139	20	5	2	111	47	2,122
Stella comunidad (part)	282	211	38	1	3	0	11	18	280
Cruces barrio	1,417	1,303	23	1	1	0	80	9	1,394
Ensenada barrio	1,328	1,088	108	7	4	0	88	33	1,266
Rincón zona urbana (part)	484	364	52	5	1	0	46	16	467
Jagüey barrio	702	589	25	3	0	0	49	36	689
Pueblo barrio	3,796	3,203	247	16	10	3	194	123	3,716
Rincón zona urbana (part)	39	35	2	0	0	0	1	1	35
Stella comunidad (part)	806	620	87	2	0	0	58	39	784
Puntas barrio	1,575	1,392	43	3	1	0	93	43	1,397
Rincón barrio-pueblo	933	796	45	6	1	0	56	29	923
Rincón zona urbana (part)	933	796	45	6	1	0	56	29	923
Río Grande barrio	1,187	995	81	3	4	0	67	37	1,148
Río Grande Municipio	54,304	33,601	13,355	355	129	7	5,094	1,763	53,762
Ciénaga Alta barrio	4,911	2,976	1,294	27	13	0	494	107	4,867
Ciénaga Baja barrio	18,385	10,740	5,261	124	37	6	1,584	633	18,261
La Dolores comunidad	3,081	1,751	992	11	4	0	229	94	3,066
Río Grande zona urbana (part)	9,579	5,936	2,465	48	15	6	911	198	9,526
Guzmán Abajo barrio	7,367	4,657	1,867	33	15	1	545	249	7,311
Bartolo comunidad	1,311	770	381	9	8	0	75	68	1,305
Río Grande zona urbana (part)	596	368	185	3	1	0	35	4	586
Guzmán Arriba barrio	1,116	795	119	8	1	0	141	52	1,109
Herreras barrio	782	501	228	7	6	0	22	18	777
Río Grande zona urbana (part)	730	459	221	7	6	0	19	18	726
Jiménez barrio	2,925	2,044	494	19	22	0	256	90	2,857
Mameyes II barrio	2,732	1,833	543	14	1	0	240	101	2,680
Palmer comunidad (part)	999	543	356	2	0	0	77	21	996
Río Grande barrio-pueblo	1,772	1,078	498	32	0	0	120	44	1,759
Río Grande zona urbana (part)	1,772	1,078	498	32	0	0	120	44	1,759
Zarzal barrio	14,314	8,977	3,051	91	34	0	1,692	469	14,141
Hato Candal comunidad	2,055	1,092	572	2	1	0	316	72	2,049
Palmer comunidad (part)	33	23	5	0	1	0	4	0	33
Sabana Grande Municipio	25,265	21,550	1,394	91	8	2	1,594	626	25,139
Machuchal barrio	4,773	4,025	309	13	2	0	296	128	4,759
Liborio Negrón Torres comunidad	1,112	950	79	3	1	0	44	35	1,110
Sabana Grande zona urbana (part)	380	358	7	0	0	0	12	3	379
Rayo barrio	3,084	2,717	156	5	0	0	138	68	3,066
Sabana Grande zona urbana (part)	103	84	17	2	0	0	0	0	103
Rincón barrio	3,450	3,069	142	22	3	0	159	55	3,435
Sabana Grande zona urbana (part)	623	533	24	13	1	0	38	14	619
Sabana Grande barrio-pueblo	1,554	1,375	78	11	2	1	74	13	1,547
Sabana Grande zona urbana (part)	1,554	1,375	78	11	2	1	74	13	1,547
Santana barrio	7,291	6,329	365	26	1	1	425	144	7,259
Sabana Grande zona urbana (part)	5,519	4,782	286	15	1	1	334	100	5,494
Susúa barrio	2,736	2,164	196	4	0	0	266	106	2,712
Lluveras comunidad	1,733	1,393	109	3	0	0	161	67	1,713
Tabonuco barrio	281	230	12	7	0	0	16	16	277
Torre barrio	2,096	1,641	136	3	0	0	220	96	2,084
Salinas Municipio	31,078	20,953	5,090	183	34	4	3,549	1,265	30,865
Aguirre barrio	14,005	9,310	2,542	76	16	0	1,679	382	13,909
Central Aguirre comunidad	1,301	860	211	14	3	0	177	36	1,298
Coquí comunidad	3,293	2,180	666	14	1	0	323	109	3,283
Playita comunidad	553	329	125	2	0	0	79	18	547
Salinas zona urbana (part)	1,337	973	209	7	0	0	118	30	1,327
Lapa barrio	9,419	6,432	1,263	47	3	2	1,109	563	9,374
Coco comunidad	5,758	3,804	866	26	1	0	697	364	5,730
Salinas zona urbana (part)	0	0	0	0	0	0	0	0	0
Vázquez comunidad (part)	1,838	1,408	176	16	0	2	154	82	1,827
Palmas barrio	313	228	69	0	0	0	6	10	313
Vázquez comunidad (part)	52	42	7	0	0	0	3	0	52
Quebrada Yeguas barrio	1,528	1,179	159	20	1	2	109	58	1,525
La Plena comunidad	865	654	98	15	0	2	61	35	863
Río Jueyes barrio	3,360	2,076	701	33	8	0	418	124	3,325
Las Ochenta comunidad	951	534	212	9	0	0	141	55	942
Salinas zona urbana (part)	981	693	170	9	1	0	91	17	976
Salinas barrio-pueblo	2,453	1,728	356	7	6	0	228	128	2,419
Salinas zona urbana (part)	2,453	1,728	356	7	6	0	228	128	2,419
San Germán Municipio	35,527	29,614	1,989	129	41	5	2,992	757	35,252
Ancones barrio	1,386	1,228	58	2	1	0	74	23	1,380
San Germán zona urbana (part)	1,017	896	38	2	1	0	62	18	1,011

Table 3.
Race and Hispanic or Latino Origin: 2010—Con.

[For information on confidentiality protection, nonsampling error, and definitions, see Selected Appendixes at <www.census.gov/prod/cen2010/cph-1-a.pdf>]

Not Hispanic or Latino								
	One race							
Total	White	Black or African American	American Indian and Alaska Native	Asian	Native Hawaiian and Other Pacific Islander	Some Other Race	Two or More Races	**Puerto Rico Municipio Municipio Subdivision Place**
								Quebradillas Municipio—Con.
32	28	2	0	2	0	0	0	San José barrio
41	34	2	0	2	0	3	0	Terranova barrio
20	15	2	0	1	0	2	0	Quebradillas zona urbana (part)
540	493	18	1	13	2	9	4	Rincón Municipio
12	12	0	0	0	0	0	0	Atalaya barrio
23	21	0	0	1	0	1	0	Barrero barrio
100	98	0	0	0	1	0	1	Calvache barrio
2	2	0	0	0	0	0	0	Stella comunidad (part)
23	17	5	0	0	0	1	0	Cruces barrio
62	52	4	1	4	0	1	0	Ensenada barrio
17	15	0	0	1	0	1	0	Rincón zona urbana (part)
13	12	1	0	0	0	0	0	Jagüey barrio
80	72	2	0	4	1	0	1	Pueblo barrio
4	4	0	0	0	0	0	0	Rincón zona urbana (part)
22	21	0	0	0	0	0	1	Stella comunidad (part)
178	167	4	0	1	0	5	1	Puntas barrio
10	5	2	0	1	0	1	1	Rincón barrio-pueblo
10	5	2	0	1	0	1	1	Rincón zona urbana (part)
39	37	0	0	2	0	0	0	Río Grande barrio
542	370	75	7	46	0	26	18	Río Grande Municipio
44	32	10	1	1	0	0	0	Ciénaga Alta barrio
124	71	26	0	10	0	9	8	Ciénaga Baja barrio
15	11	3	0	0	0	0	1	La Dolores comunidad
53	26	8	0	7	0	8	4	Río Grande zona urbana (part)
56	44	6	1	1	0	2	2	Guzmán Abajo barrio
6	2	2	0	1	0	0	1	Bartolo comunidad
10	5	3	0	0	0	2	0	Río Grande zona urbana (part)
7	5	0	0	0	0	2	0	Guzmán Arriba barrio
5	3	0	0	2	0	0	0	Herreras barrio
4	2	0	0	2	0	0	0	Río Grande zona urbana (part)
68	42	8	0	14	0	4	0	Jiménez barrio
52	48	1	3	0	0	0	0	Mameyes II barrio
3	1	1	1	0	0	0	0	Palmer comunidad (part)
13	6	6	1	0	0	0	0	Río Grande barrio-pueblo
13	6	6	1	0	0	0	0	Río Grande zona urbana (part)
173	119	18	1	18	0	9	8	Zarzal barrio
6	5	0	0	0	0	0	1	Hato Candal comunidad
0	0	0	0	0	0	0	0	Palmer comunidad (part)
126	106	8	2	4	0	2	4	Sabana Grande Municipio
14	12	0	0	1	0	0	1	Machuchal barrio
2	2	0	0	0	0	0	0	Liborio Negrón Torres comunidad
1	1	0	0	0	0	0	0	Sabana Grande zona urbana (part)
18	16	0	0	0	0	2	0	Rayo barrio
0	0	0	0	0	0	0	0	Sabana Grande zona urbana (part)
15	10	1	0	2	0	0	2	Rincón barrio
4	4	0	0	0	0	0	0	Sabana Grande zona urbana (part)
7	5	1	0	1	0	0	0	Sabana Grande barrio-pueblo
7	5	1	0	1	0	0	0	Sabana Grande zona urbana (part)
32	28	3	0	0	0	0	1	Santana barrio
25	22	3	0	0	0	0	0	Sabana Grande zona urbana (part)
24	23	1	0	0	0	0	0	Susúa barrio
20	20	0	0	0	0	0	0	Lluveras comunidad
4	2	0	2	0	0	0	0	Tabonuco barrio
12	10	2	0	0	0	0	0	Torre barrio
213	153	31	4	6	0	10	9	Salinas Municipio
96	64	18	2	1	0	8	3	Aguirre barrio
3	1	0	0	0	0	1	1	Central Aguirre comunidad
10	6	4	0	0	0	0	0	Coquí comunidad
6	5	1	0	0	0	0	0	Playita comunidad
10	8	2	0	0	0	0	0	Salinas zona urbana (part)
45	36	8	0	1	0	0	0	Lapa barrio
28	20	7	0	1	0	0	0	Coco comunidad
0	0	0	0	0	0	0	0	Salinas zona urbana (part)
11	11	0	0	0	0	0	0	Vázquez comunidad (part)
0	0	0	0	0	0	0	0	Palmas barrio
0	0	0	0	0	0	0	0	Vázquez comunidad (part)
3	2	0	1	0	0	0	0	Quebrada Yeguas barrio
2	2	0	0	0	0	0	0	La Plena comunidad
35	25	3	1	0	0	2	4	Río Jueyes barrio
9	6	0	0	0	0	0	3	Las Ochenta comunidad
5	4	1	0	0	0	0	0	Salinas zona urbana (part)
34	26	2	0	4	0	0	2	Salinas barrio-pueblo
34	26	2	0	4	0	0	2	Salinas zona urbana (part)
275	210	29	5	15	2	4	10	San Germán Municipio
6	5	1	0	0	0	0	0	Ancones barrio
6	5	1	0	0	0	0	0	San Germán zona urbana (part)

Table 3.
Race and Hispanic or Latino Origin: 2010—Con.

[For information on confidentiality protection, nonsampling error, and definitions, see Selected Appendixes at <www.census.gov/prod/cen2010/cph-1-a.pdf>]

Puerto Rico Municipio Municipio Subdivision Place	Total population	Race							Hispanic or Latino (of any race)
		One race						Two or More Races	
		White	Black or African American	American Indian and Alaska Native	Asian	Native Hawaiian and Other Pacific Islander	Some Other Race		
San Germán Municipio—Con.									
Caín Alto barrio	2,830	2,348	204	0	2	0	159	117	2,805
Caín Bajo barrio	1,207	1,024	79	0	6	0	68	30	1,199
Cotuí barrio	749	648	31	10	1	2	53	4	745
Duey Alto barrio	1,350	1,105	68	41	2	0	102	32	1,343
Duey Bajo barrio	980	782	53	10	4	0	105	26	973
Guamá barrio	2,126	1,857	97	1	2	0	135	34	2,107
San Germán zona urbana (part)	808	707	33	1	0	0	57	10	801
Hoconuco Alto barrio	572	491	33	0	1	0	34	13	571
Hoconuco Bajo barrio	1,906	1,548	116	4	2	0	199	37	1,894
Maresúa barrio	1,794	1,488	76	6	1	0	188	35	1,780
San Germán zona urbana (part)	431	363	18	1	0	0	28	21	425
Minillas barrio	3,377	2,866	189	9	1	0	247	65	3,359
Retiro barrio	6,728	5,665	383	18	8	1	528	125	6,686
San Germán zona urbana (part)	3,590	3,068	186	10	5	0	236	85	3,564
Rosario Alto barrio	721	603	44	0	0	0	63	11	717
Rosario Bajo barrio	1,544	1,284	62	0	1	1	153	43	1,539
Rosario Peñón barrio	805	635	36	2	0	0	113	19	800
Sabana Eneas barrio	1,992	1,555	141	9	0	1	246	40	1,970
Sabana Eneas comunidad	1,576	1,220	125	3	0	1	192	35	1,558
Sabana Grande Abajo barrio	2,712	2,175	142	6	1	0	345	43	2,668
San Germán zona urbana (part)	2,483	1,997	130	6	1	0	321	28	2,444
San Germán barrio-pueblo	2,660	2,246	173	11	8	0	162	60	2,628
San Germán zona urbana (part)	2,660	2,246	173	11	8	0	162	60	2,628
Tuna barrio	88	66	4	0	0	0	18	0	88
San Juan Municipio	395,326	268,708	73,538	3,071	1,750	36	32,386	15,837	388,186
Caimito barrio	21,825	15,979	3,393	89	52	1	1,603	708	21,524
San Juan zona urbana (part)	15,099	11,222	2,225	53	38	0	1,078	483	14,878
Cupey barrio	36,058	28,785	3,603	146	107	1	2,300	1,116	35,570
San Juan zona urbana (part)	32,136	25,702	3,129	126	103	0	2,099	977	31,679
El Cinco barrio	6,198	5,000	521	24	13	0	447	193	6,101
San Juan zona urbana (part)	6,198	5,000	521	24	13	0	447	193	6,101
Gobernador Piñero barrio	44,006	28,687	9,213	415	162	6	3,456	2,067	43,491
San Juan zona urbana (part)	44,006	28,687	9,213	415	162	6	3,456	2,067	43,491
Hato Rey Central barrio	16,640	11,034	3,078	150	110	0	1,403	865	16,408
San Juan zona urbana (part)	16,640	11,034	3,078	150	110	0	1,403	865	16,408
Hato Rey Norte barrio	16,378	12,324	2,162	99	74	3	1,250	466	16,122
San Juan zona urbana (part)	16,378	12,324	2,162	99	74	3	1,250	466	16,122
Hato Rey Sur barrio	10,738	7,580	1,194	55	87	0	1,388	434	10,364
San Juan zona urbana (part)	10,738	7,580	1,194	55	87	0	1,388	434	10,364
Monacillo barrio	11,442	9,560	965	51	39	2	558	267	11,242
San Juan zona urbana (part)	11,442	9,560	965	51	39	2	558	267	11,242
Monacillo Urbano barrio	22,342	16,930	2,950	85	43	8	1,267	1,059	21,972
San Juan zona urbana (part)	22,342	16,930	2,950	85	43	8	1,267	1,059	21,972
Oriente barrio	31,374	18,953	7,419	270	131	1	3,316	1,284	31,043
San Juan zona urbana (part)	31,374	18,953	7,419	270	131	1	3,316	1,284	31,043
Pueblo barrio	8,720	4,461	2,181	116	56	0	1,175	731	8,583
San Juan zona urbana (part)	8,720	4,461	2,181	116	56	0	1,175	731	8,583
Quebrada Arenas barrio	2,747	1,662	722	8	7	0	248	100	2,729
Sabana Llana Norte barrio	30,118	18,985	7,151	319	75	3	2,595	990	29,792
San Juan zona urbana (part)	30,118	18,985	7,151	319	75	3	2,595	990	29,792
Sabana Llana Sur barrio	41,346	30,092	6,050	314	153	1	3,234	1,502	40,919
San Juan zona urbana (part)	41,346	30,092	6,050	314	153	1	3,234	1,502	40,919
San Juan Antiguo barrio	7,085	5,174	1,229	27	28	0	462	165	6,643
San Juan zona urbana (part)	7,085	5,174	1,229	27	28	0	462	165	6,643
Santurce barrio	81,251	48,736	20,353	881	580	9	7,097	3,595	78,729
San Juan zona urbana (part)	81,251	48,736	20,353	881	580	9	7,097	3,595	78,729
Tortugo barrio	4,543	3,071	892	19	7	0	377	177	4,512
San Juan zona urbana (part)	4,543	3,071	892	19	7	0	377	177	4,512
Universidad barrio	2,515	1,695	462	3	26	1	210	118	2,442
San Juan zona urbana (part)	2,515	1,695	462	3	26	1	210	118	2,442
San Lorenzo Municipio	41,058	31,240	4,060	310	35	1	3,351	2,061	40,860
Cayaguas barrio	1,682	1,354	79	8	1	0	165	75	1,671
Cerro Gordo barrio	5,284	4,125	475	37	1	0	449	197	5,263
San Lorenzo zona urbana (part)	1,452	1,115	128	2	0	0	134	73	1,448
Espino barrio	3,430	2,628	180	31	7	0	242	342	3,415
Florida barrio	5,293	4,094	555	31	0	0	386	227	5,269
Hato barrio	6,945	5,157	902	69	2	1	534	280	6,917
San Lorenzo zona urbana (part)	3,747	2,900	432	37	0	0	233	145	3,739
Jagual barrio	4,042	3,110	410	18	1	0	284	219	4,025
Jagual comunidad	1,062	841	115	4	1	0	48	53	1,060
Quebrada barrio	3,354	2,516	354	22	4	0	329	129	3,327
Quebrada Arenas barrio	2,390	1,701	213	30	0	0	224	222	2,384
Quebrada Honda barrio	1,881	1,493	168	4	0	0	139	77	1,877
Quemados barrio	4,712	3,436	553	44	11	0	476	192	4,688
San Lorenzo zona urbana (part)	793	605	94	5	5	0	55	29	787
San Lorenzo barrio-pueblo	2,045	1,626	171	16	8	0	123	101	2,024
San Lorenzo zona urbana (part)	2,045	1,626	171	16	8	0	123	101	2,024

Table 3.
Race and Hispanic or Latino Origin: 2010—Con.

[For information on confidentiality protection, nonsampling error, and definitions, see Selected Appendixes at <www.census.gov/prod/cen2010/cph-1-a.pdf>]

Not Hispanic or Latino								
	One race							
Total	White	Black or African American	American Indian and Alaska Native	Asian	Native Hawaiian and Other Pacific Islander	Some Other Race	Two or More Races	**Puerto Rico Municipio Municipio Subdivision Place**
								San Germán Municipio—Con.
25	22	1	0	0	0	0	2	Caín Alto barrio
8	8	0	0	0	0	0	0	Caín Bajo barrio
4	2	2	0	0	0	0	0	Cotuí barrio
7	5	0	0	2	0	0	0	Duey Alto barrio
7	3	0	0	4	0	0	0	Duey Bajo barrio
19	16	2	0	0	0	0	1	Guamá barrio
7	6	1	0	0	0	0	0	San Germán zona urbana (part)
1	1	0	0	0	0	0	0	Hoconuco Alto barrio
12	10	1	0	0	0	1	0	Hoconuco Bajo barrio
14	9	2	0	0	0	1	2	Maresúa barrio
6	3	0	0	0	0	1	2	San Germán zona urbana (part)
18	17	1	0	0	0	0	0	Minillas barrio
42	32	2	1	5	1	1	0	Retiro barrio
26	18	2	0	5	0	1	0	San Germán zona urbana (part)
4	3	1	0	0	0	0	0	Rosario Alto barrio
5	4	0	0	0	1	0	0	Rosario Bajo barrio
5	5	0	0	0	0	0	0	Rosario Peñón barrio
22	16	3	3	0	0	0	0	Sabana Eneas barrio
18	13	3	2	0	0	0	0	Sabana Eneas comunidad
44	34	6	0	0	0	0	4	Sabana Grande Abajo barrio
39	29	6	0	0	0	0	4	San Germán zona urbana (part)
32	18	7	1	4	0	1	1	San Germán barrio-pueblo
32	18	7	1	4	0	1	1	San Germán zona urbana (part)
0	0	0	0	0	0	0	0	Tuna barrio
7,140	4,822	1,187	63	673	6	161	228	San Juan Municipio
301	242	22	2	22	0	4	9	Caimito barrio
221	179	15	0	16	0	3	8	San Juan zona urbana (part)
488	350	48	4	63	1	12	10	Cupey barrio
457	324	46	4	63	0	10	10	San Juan zona urbana (part)
97	73	8	0	7	0	5	4	El Cinco barrio
97	73	8	0	7	0	5	4	San Juan zona urbana (part)
515	282	125	5	58	1	22	22	Gobernador Piñero barrio
515	282	125	5	58	1	22	22	San Juan zona urbana (part)
232	128	46	6	37	0	7	8	Hato Rey Central barrio
232	128	46	6	37	0	7	8	San Juan zona urbana (part)
256	187	17	1	46	1	3	1	Hato Rey Norte barrio
256	187	17	1	46	1	3	1	San Juan zona urbana (part)
374	208	63	2	74	0	8	19	Hato Rey Sur barrio
374	208	63	2	74	0	8	19	San Juan zona urbana (part)
200	143	34	2	20	0	1	0	Monacillo barrio
200	143	34	2	20	0	1	0	San Juan zona urbana (part)
370	294	34	0	28	0	3	11	Monacillo Urbano barrio
370	294	34	0	28	0	3	11	San Juan zona urbana (part)
331	195	91	6	14	0	11	14	Oriente barrio
331	195	91	6	14	0	11	14	San Juan zona urbana (part)
137	67	50	1	9	0	5	5	Pueblo barrio
137	67	50	1	9	0	5	5	San Juan zona urbana (part)
18	17	0	0	1	0	0	0	Quebrada Arenas barrio
326	185	93	7	10	0	16	15	Sabana Llana Norte barrio
326	185	93	7	10	0	16	15	San Juan zona urbana (part)
427	317	53	3	24	1	15	14	Sabana Llana Sur barrio
427	317	53	3	24	1	15	14	San Juan zona urbana (part)
442	354	57	2	17	0	4	8	San Juan Antiguo barrio
442	354	57	2	17	0	4	8	San Juan zona urbana (part)
2,522	1,717	439	18	224	2	41	81	Santurce barrio
2,522	1,717	439	18	224	2	41	81	San Juan zona urbana (part)
31	19	0	4	3	0	2	3	Tortugo barrio
31	19	0	4	3	0	2	3	San Juan zona urbana (part)
73	44	7	0	16	0	2	4	Universidad barrio
73	44	7	0	16	0	2	4	San Juan zona urbana (part)
198	156	12	2	12	0	11	5	San Lorenzo Municipio
11	10	0	0	0	0	1	0	Cayaguas barrio
21	13	6	1	0	0	1	0	Cerro Gordo barrio
4	2	1	0	0	0	1	0	San Lorenzo zona urbana (part)
15	12	0	0	1	0	1	1	Espino barrio
24	18	2	1	0	0	3	0	Florida barrio
28	26	0	0	1	0	1	0	Hato barrio
8	8	0	0	0	0	0	0	San Lorenzo zona urbana (part)
17	14	1	0	0	0	0	2	Jagual barrio
2	2	0	0	0	0	0	0	Jagual comunidad
27	19	3	0	0	0	3	2	Quebrada barrio
6	6	0	0	0	0	0	0	Quebrada Arenas barrio
4	4	0	0	0	0	0	0	Quebrada Honda barrio
24	18	0	0	5	0	1	0	Quemados barrio
6	1	0	0	5	0	0	0	San Lorenzo zona urbana (part)
21	16	0	0	5	0	0	0	San Lorenzo barrio-pueblo
21	16	0	0	5	0	0	0	San Lorenzo zona urbana (part)

Table 3.
Race and Hispanic or Latino Origin: 2010—Con.

[For information on confidentiality protection, nonsampling error, and definitions, see Selected Appendixes at <www.census.gov/prod/cen2010/cph-1-a.pdf>]

Puerto Rico Municipio Municipio Subdivision Place	Total population	Race							Hispanic or Latino (of any race)
		One race						Two or More Races	
		White	Black or African American	American Indian and Alaska Native	Asian	Native Hawaiian and Other Pacific Islander	Some Other Race		
San Sebastián Municipio	42,430	37,549	1,286	129	29	0	2,421	1,016	42,144
Aibonito barrio	1,972	1,809	31	3	4	0	86	39	1,968
Alto Sano barrio	920	826	21	3	0	0	38	32	917
Bahomamey barrio	2,218	1,930	71	5	0	0	179	33	2,206
San Sebastián zona urbana (part)	2,218	1,930	71	5	0	0	179	33	2,206
Calabazas barrio	2,768	2,377	120	23	3	0	149	96	2,747
Cibao barrio	1,224	1,121	35	4	0	0	55	9	1,211
Cidral barrio	415	360	23	1	0	0	26	5	411
Culebrinas barrio	3,787	3,372	129	16	2	0	168	100	3,734
San Sebastián zona urbana (part)	2,057	1,842	77	7	1	0	85	45	2,016
Eneas barrio	996	929	12	0	0	0	39	16	995
Guacio barrio	640	568	12	2	0	0	40	18	638
Guajataca barrio	603	560	13	0	0	0	20	10	598
Guatemala barrio	2,512	2,214	86	9	5	0	160	38	2,493
San Sebastián zona urbana (part)	1,350	1,192	49	4	5	0	84	16	1,339
Hato Arriba barrio	1,980	1,774	48	5	0	0	102	51	1,965
Hato Arriba comunidad	676	596	14	5	0	0	42	19	674
Hoya Mala barrio	3,594	3,208	164	2	3	0	164	53	3,561
Juncal barrio	1,926	1,698	43	1	0	0	139	45	1,923
Juncal comunidad	994	884	25	1	0	0	68	16	992
Magos barrio	232	221	0	1	0	0	10	0	230
Mirabales barrio	672	607	14	2	1	0	41	7	672
Perchas 1 barrio	902	787	43	2	0	0	54	16	900
Perchas 2 barrio	988	870	9	2	1	0	84	22	985
Piedras Blancas barrio	2,563	2,293	72	10	1	0	153	34	2,543
San Sebastián zona urbana (part)	1,586	1,406	59	9	1	0	89	22	1,573
Pozas barrio	3,515	3,064	107	18	5	0	199	122	3,501
San Sebastián zona urbana (part)	987	881	38	2	3	0	47	16	981
Robles barrio	1,697	1,476	41	5	0	0	116	59	1,687
Salto barrio	3,069	2,688	74	0	1	0	199	107	3,046
San Sebastián barrio-pueblo	1,424	1,216	53	7	3	0	119	26	1,412
San Sebastián zona urbana (part)	1,424	1,216	53	7	3	0	119	26	1,412
Sonador barrio	1,813	1,581	65	8	0	0	81	78	1,801
Santa Isabel Municipio	23,274	16,995	3,637	106	14	3	1,944	575	23,171
Boca Velázquez barrio	2,705	1,942	420	15	0	0	270	58	2,691
Playita Cortada comunidad (part)	0	0	0	0	0	0	0	0	0
Santa Isabel zona urbana (part)	550	401	90	3	0	0	42	14	545
Descalabrado barrio	4,138	3,215	673	14	1	1	170	64	4,122
Las Ollas comunidad	1,557	1,231	244	9	0	1	49	23	1,549
Playita Cortada comunidad (part)	1,731	1,242	381	5	1	0	85	17	1,727
Felicia 1 barrio	530	359	87	0	4	0	50	30	525
Santa Isabel zona urbana (part)	293	232	30	0	4	0	15	12	289
Felicia 2 barrio	3,230	2,524	349	16	1	0	260	80	3,208
El Ojo comunidad	1,478	1,160	178	4	1	0	114	21	1,470
Jauca 1 barrio	2,177	1,531	422	19	1	0	163	41	2,171
Jauca comunidad	1,529	1,068	308	6	1	0	114	32	1,524
Jauca 2 barrio	4,554	3,254	588	18	2	1	534	157	4,535
Mariano Colón comunidad (part)	73	44	23	2	0	0	4	0	73
Parcelas Peñuelas comunidad	941	606	151	0	0	0	151	33	940
Playa barrio	807	499	182	2	0	0	80	44	800
Santa Isabel barrio-pueblo	5,133	3,671	916	22	5	1	417	101	5,119
Santa Isabel zona urbana (part)	5,133	3,671	916	22	5	1	417	101	5,119
Toa Alta Municipio	74,066	56,538	7,133	288	94	9	7,496	2,508	73,566
Contorno barrio	4,737	3,486	604	28	7	0	492	120	4,700
Galateo comunidad (part)	37	31	3	0	0	0	3	0	37
Toa Alta zona urbana (part)	3,316	2,473	456	15	6	0	277	89	3,295
Galateo barrio	5,917	4,230	665	22	0	0	814	186	5,895
Galateo comunidad (part)	2,548	1,700	369	5	0	0	369	105	2,542
H. Rivera Colón comunidad (part)	251	177	17	2	0	0	45	10	249
Mucarabones barrio	23,221	17,702	2,219	95	38	7	2,173	987	23,018
Mucarabones comunidad	1,561	1,108	200	3	0	0	173	77	1,555
Pájaros comunidad (part)	1,731	1,221	209	10	0	4	208	79	1,722
Ortíz barrio	26,580	20,874	2,363	92	40	0	2,430	781	26,418
Pájaros comunidad (part)	8,391	6,304	882	38	8	0	971	188	8,335
Piñas barrio	1,354	1,017	145	4	0	0	93	95	1,347
Quebrada Arenas barrio	3,951	2,898	360	15	3	0	609	66	3,936
H. Rivera Colón comunidad (part)	1,464	1,025	161	7	1	0	247	23	1,463
Quebrada Cruz barrio	5,343	4,137	523	19	5	2	463	194	5,311
H. Rivera Colón comunidad (part)	741	557	95	1	0	0	67	21	740
Río Lajas barrio	2,566	1,901	192	12	0	0	390	71	2,544
Toa Alta barrio-pueblo	397	293	62	1	1	0	32	8	397
Toa Alta zona urbana (part)	397	293	62	1	1	0	32	8	397
Toa Baja Municipio	89,609	62,920	15,074	522	228	2	7,787	3,076	88,684
Candelaria barrio	23,343	16,759	3,953	98	32	1	1,651	849	23,200
Candelaria comunidad	16,760	12,405	2,766	64	25	0	853	647	16,673
Candelaria Arenas comunidad (part)	4,815	3,105	851	30	6	1	695	127	4,770
Media Luna barrio	12,221	8,084	2,230	87	32	0	1,391	397	12,134
Campanilla comunidad	6,868	4,551	1,103	40	29	0	944	201	6,809
Candelaria Arenas comunidad (part)	3	1	0	0	1	0	1	0	3

Table 3.
Race and Hispanic or Latino Origin: 2010—Con.

[For information on confidentiality protection, nonsampling error, and definitions, see Selected Appendixes at <www.census.gov/prod/cen2010/cph-1-a.pdf>]

Not Hispanic or Latino								
	One race							
Total	White	Black or African American	American Indian and Alaska Native	Asian	Native Hawaiian and Other Pacific Islander	Some Other Race	Two or More Races	**Puerto Rico Municipio Municipio Subdivision Place**
286	229	26	1	18	0	2	10	San Sebastián Municipio
4	2	0	0	2	0	0	0	Aibonito barrio
3	3	0	0	0	0	0	0	Alto Sano barrio
12	12	0	0	0	0	0	0	Bahomamey barrio
12	12	0	0	0	0	0	0	San Sebastián zona urbana (part)
21	18	2	1	0	0	0	0	Calabazas barrio
13	9	3	0	0	0	1	0	Cibao barrio
4	4	0	0	0	0	0	0	Cidral barrio
53	47	4	0	1	0	0	1	Culebrinas barrio
41	37	3	0	1	0	0	0	San Sebastián zona urbana (part)
1	1	0	0	0	0	0	0	Eneas barrio
2	2	0	0	0	0	0	0	Guacio barrio
5	1	0	0	0	0	0	4	Guajataca barrio
19	14	0	0	5	0	0	0	Guatemala barrio
11	6	0	0	5	0	0	0	San Sebastián zona urbana (part)
15	15	0	0	0	0	0	0	Hato Arriba barrio
2	2	0	0	0	0	0	0	Hato Arriba comunidad
33	28	3	0	1	0	0	1	Hoya Mala barrio
3	3	0	0	0	0	0	0	Juncal barrio
2	2	0	0	0	0	0	0	Juncal comunidad
2	2	0	0	0	0	0	0	Magos barrio
0	0	0	0	0	0	0	0	Mirabales barrio
2	1	1	0	0	0	0	0	Perchas 1 barrio
3	2	0	0	1	0	0	0	Perchas 2 barrio
20	17	2	0	1	0	0	0	Piedras Blancas barrio
13	11	1	0	1	0	0	0	San Sebastián zona urbana (part)
14	7	2	0	3	0	0	2	Pozas barrio
6	1	2	0	3	0	0	0	San Sebastián zona urbana (part)
10	8	1	0	0	0	0	1	Robles barrio
23	19	2	0	1	0	1	0	Salto barrio
12	9	0	0	3	0	0	0	San Sebastián barrio-pueblo
12	9	0	0	3	0	0	0	San Sebastián zona urbana (part)
12	5	6	0	0	0	0	1	Sonador barrio
103	67	13	4	5	2	4	8	Santa Isabel Municipio
14	11	1	0	0	0	0	2	Boca Velázquez barrio
0	0	0	0	0	0	0	0	Playita Cortada comunidad (part)
5	3	1	0	0	0	0	1	Santa Isabel zona urbana (part)
16	10	1	1	0	1	1	2	Descalabrado barrio
8	4	1	1	0	1	0	1	Las Ollas comunidad
4	3	0	0	0	0	1	0	Playita Cortada comunidad (part)
5	0	0	0	4	0	0	1	Felicia 1 barrio
4	0	0	0	4	0	0	0	Santa Isabel zona urbana (part)
22	14	5	3	0	0	0	0	Felicia 2 barrio
8	3	5	0	0	0	0	0	El Ojo comunidad
6	4	1	0	1	0	0	0	Jauca 1 barrio
5	4	0	0	1	0	0	0	Jauca comunidad
19	16	3	0	0	0	0	0	Jauca 2 barrio
0	0	0	0	0	0	0	0	Mariano Colón comunidad (part)
1	1	0	0	0	0	0	0	Parcelas Peñuelas comunidad
7	3	1	0	0	0	3	0	Playa barrio
14	9	1	0	0	1	0	3	Santa Isabel barrio-pueblo
14	9	1	0	0	1	0	3	Santa Isabel zona urbana (part)
500	362	30	13	45	2	28	20	Toa Alta Municipio
37	24	3	8	1	0	1	0	Contorno barrio
0	0	0	0	0	0	0	0	Galateo comunidad (part)
21	16	3	0	1	0	1	0	Toa Alta zona urbana (part)
22	16	6	0	0	0	0	0	Galateo barrio
6	5	1	0	0	0	0	0	Galateo comunidad (part)
2	2	0	0	0	0	0	0	H. Rivera Colón comunidad (part)
203	147	9	0	23	2	10	12	Mucarabones barrio
6	5	0	0	0	0	0	1	Mucarabones comunidad
9	5	1	0	0	0	3	0	Pájaros comunidad (part)
162	121	8	2	16	0	9	6	Ortíz barrio
56	41	3	0	3	0	7	2	Pájaros comunidad (part)
7	4	0	0	0	0	2	1	Piñas barrio
15	10	1	0	1	0	3	0	Quebrada Arenas barrio
1	1	0	0	0	0	0	0	H. Rivera Colón comunidad (part)
32	22	3	1	4	0	1	1	Quebrada Cruz barrio
1	1	0	0	0	0	0	0	H. Rivera Colón comunidad (part)
22	18	0	2	0	0	2	0	Río Lajas barrio
0	0	0	0	0	0	0	0	Toa Alta barrio-pueblo
0	0	0	0	0	0	0	0	Toa Alta zona urbana (part)
925	619	125	18	82	0	51	30	Toa Baja Municipio
143	94	19	5	8	0	14	3	Candelaria barrio
87	64	9	3	8	0	1	2	Candelaria comunidad
45	24	6	1	0	0	13	1	Candelaria Arenas comunidad (part)
87	44	16	8	4	0	8	7	Media Luna barrio
59	32	7	8	4	0	6	2	Campanilla comunidad
0	0	0	0	0	0	0	0	Candelaria Arenas comunidad (part)

Table 3.
Race and Hispanic or Latino Origin: 2010—Con.

[For information on confidentiality protection, nonsampling error, and definitions, see Selected Appendixes at <www.census.gov/prod/cen2010/cph-1-a.pdf>]

Puerto Rico Municipio Municipio Subdivision Place	Total population	Race							Hispanic or Latino (of any race)
		One race						Two or More Races	
		White	Black or African American	American Indian and Alaska Native	Asian	Native Hawaiian and Other Pacific Islander	Some Other Race		
Toa Baja Municipio—Con.									
Media Luna barrio—Con.									
San José comunidad	2,900	1,930	614	30	2	0	180	144	2,887
Toa Baja zona urbana (part)	945	568	261	4	0	0	94	18	937
Palo Seco barrio	288	128	119	6	0	0	34	1	288
Sabana Seca barrio	53,192	37,584	8,633	331	164	1	4,665	1,814	52,502
Ingenio comunidad	5,354	3,461	958	42	5	0	719	169	5,323
Levittown comunidad	26,960	19,923	3,703	149	111	1	2,069	1,004	26,577
Sabana Seca comunidad	9,705	6,070	2,412	43	13	0	773	394	9,650
Toa Baja zona urbana (part)	3	0	0	0	0	0	0	3	3
Toa Baja barrio-pueblo	565	365	139	0	0	0	46	15	560
Toa Baja zona urbana (part)	565	365	139	0	0	0	46	15	560
Trujillo Alto Municipio	74,842	53,995	10,963	556	167	11	6,859	2,291	74,029
Carraízo barrio	16,399	12,548	1,907	84	27	3	1,350	480	16,238
Trujillo Alto zona urbana (part)	8,567	6,660	886	27	21	3	764	206	8,487
Cuevas barrio	19,852	13,823	3,195	171	48	6	2,106	503	19,703
Trujillo Alto zona urbana (part)	19,852	13,823	3,195	171	48	6	2,106	503	19,703
Dos Bocas barrio	8,632	6,958	789	33	10	0	654	188	8,482
Trujillo Alto zona urbana (part)	6,712	5,675	390	25	7	0	491	124	6,604
La Gloria barrio	4,665	3,416	810	51	10	0	202	176	4,630
Trujillo Alto zona urbana (part)	114	88	15	0	0	0	6	5	114
Quebrada Grande barrio	4,376	3,033	820	26	2	0	374	121	4,284
Quebrada Negrito barrio	5,610	3,660	991	61	6	1	627	264	5,547
St. Just barrio	14,635	10,126	2,339	126	62	1	1,453	528	14,476
Trujillo Alto zona urbana (part)	12,519	8,662	1,995	112	51	1	1,250	448	12,382
Trujillo Alto barrio-pueblo	673	431	112	4	2	0	93	31	669
Trujillo Alto zona urbana (part)	673	431	112	4	2	0	93	31	669
Utuado Municipio	33,149	30,719	886	72	24	9	974	465	32,956
Angeles barrio	3,056	2,781	86	13	0	0	121	55	3,046
Arenas barrio	1,860	1,756	21	6	0	0	42	35	1,856
Caguana barrio	4,009	3,727	100	10	5	0	106	61	3,981
Cayuco comunidad	1,120	1,042	18	3	5	0	33	19	1,108
Caníaco barrio	198	180	6	0	0	0	2	10	194
Caonillas Abajo barrio	965	878	29	6	0	0	42	10	956
Caonillas Arriba barrio	296	270	13	0	0	0	13	0	294
Consejo barrio	610	557	14	3	0	0	29	7	604
Don Alonso barrio	900	817	25	0	0	0	42	16	892
Guaonico barrio	538	500	20	3	0	0	13	2	536
Las Palmas barrio	1,153	1,069	27	2	1	0	37	17	1,148
Limón barrio	227	212	7	0	0	0	4	4	225
Mameyes Abajo barrio	1,136	1,047	49	4	0	0	21	15	1,124
Paso Palma barrio	582	527	16	0	0	0	30	9	580
Río Abajo barrio	237	226	1	1	0	0	9	0	237
Roncador barrio	637	601	13	1	2	0	20	0	633
Sabana Grande barrio	1,112	1,027	45	2	0	0	31	7	1,097
Salto Abajo barrio	3,929	3,669	98	3	5	0	106	48	3,907
Utuado zona urbana (part)	2,538	2,357	65	3	0	0	79	34	2,528
Salto Arriba barrio	617	580	7	1	0	0	23	6	614
Santa Isabel barrio	660	568	20	0	0	0	53	19	655
Santa Rosa barrio	0	0	0	0	0	0	0	0	0
Tetuán barrio	680	616	42	0	1	0	5	16	676
Utuado barrio-pueblo	5,856	5,424	172	7	10	9	138	96	5,826
Utuado zona urbana (part)	5,856	5,424	172	7	10	9	138	96	5,826
Viví Abajo barrio	3,143	2,994	54	3	0	0	62	30	3,133
Utuado zona urbana (part)	3	1	0	0	0	0	2	0	3
Viví Arriba barrio	748	693	21	7	0	0	25	2	742
Vega Alta Municipio	39,951	28,443	5,933	280	69	6	3,979	1,241	39,448
Bajura barrio	3,725	2,722	383	31	1	2	492	94	3,700
Vega Alta zona urbana (part)	1,278	935	142	16	1	2	140	42	1,271
Candelaria barrio	1,915	1,455	168	39	1	0	186	66	1,906
Cienegueta barrio	711	535	54	5	0	0	81	36	709
Espinosa barrio	11,706	8,368	1,925	57	26	4	1,008	318	11,581
Vega Alta zona urbana (part)	7,263	5,285	1,150	44	16	3	576	189	7,168
Maricao barrio	5,192	4,135	460	34	6	0	466	91	5,173
Vega Alta zona urbana (part)	89	60	20	0	0	0	9	0	89
Mavilla barrio	369	221	48	1	0	0	97	2	366
Sabana barrio	15,164	10,136	2,753	104	35	0	1,529	607	14,849
Breñas comunidad	3,373	2,327	531	12	3	0	359	141	3,288
Ceiba comunidad (part)	2,563	1,877	341	9	1	0	241	94	2,538
Monserrate comunidad (part)	275	237	20	3	0	0	9	6	274
Sabana comunidad (part)	121	51	49	0	0	0	14	7	118
Vega Alta zona urbana (part)	467	369	53	1	0	0	34	10	466
Vega Alta barrio-pueblo	1,169	871	142	9	0	0	120	27	1,164
Vega Alta zona urbana (part)	1,169	871	142	9	0	0	120	27	1,164
Vega Baja Municipio	59,662	46,113	6,843	272	74	6	4,911	1,443	59,223
Algarrobo barrio	15,764	12,469	1,626	66	29	0	1,189	385	15,624
Coto Norte comunidad (part)	680	579	66	0	1	0	26	8	670
Vega Baja zona urbana (part)	9,680	7,570	997	50	25	0	789	249	9,589

Table 3.
Race and Hispanic or Latino Origin: 2010—Con.

[For information on confidentiality protection, nonsampling error, and definitions, see Selected Appendixes at <www.census.gov/prod/cen2010/cph-1-a.pdf>]

Not Hispanic or Latino								
	One race							
Total	White	Black or African American	American Indian and Alaska Native	Asian	Native Hawaiian and Other Pacific Islander	Some Other Race	Two or More Races	**Puerto Rico Municipio Municipio Subdivision Place**
								Toa Baja Municipio—Con.
								Media Luna barrio—Con.
13	5	3	0	0	0	0	5	San José comunidad
8	4	4	0	0	0	0	0	Toa Baja zona urbana (part)
0	0	0	0	0	0	0	0	Palo Seco barrio
690	477	90	5	70	0	28	20	Sabana Seca barrio
31	17	5	1	1	0	5	2	Ingenio comunidad
383	251	50	2	61	0	7	12	Levittown comunidad
55	42	9	0	1	0	1	2	Sabana Seca comunidad
0	0	0	0	0	0	0	0	Toa Baja zona urbana (part)
5	4	0	0	0	0	1	0	Toa Baja barrio-pueblo
5	4	0	0	0	0	1	0	Toa Baja zona urbana (part)
813	568	132	4	49	2	27	31	Trujillo Alto Municipio
161	113	23	1	14	0	3	7	Carraízo barrio
80	47	14	1	12	0	3	3	Trujillo Alto zona urbana (part)
149	103	26	0	10	0	8	2	Cuevas barrio
149	103	26	0	10	0	8	2	Trujillo Alto zona urbana (part)
150	129	9	0	6	0	1	5	Dos Bocas barrio
108	90	8	0	5	0	1	4	Trujillo Alto zona urbana (part)
35	32	2	0	0	0	0	1	La Gloria barrio
0	0	0	0	0	0	0	0	Trujillo Alto zona urbana (part)
92	58	32	0	0	0	2	0	Quebrada Grande barrio
63	44	3	2	1	1	9	3	Quebrada Negrito barrio
159	87	36	1	18	1	3	13	St. Just barrio
137	76	32	0	13	1	3	12	Trujillo Alto zona urbana (part)
4	2	1	0	0	0	1	0	Trujillo Alto barrio-pueblo
4	2	1	0	0	0	1	0	Trujillo Alto zona urbana (part)
193	164	6	3	13	0	1	6	Utuado Municipio
10	10	0	0	0	0	0	0	Angeles barrio
4	4	0	0	0	0	0	0	Arenas barrio
28	27	0	1	0	0	0	0	Caguana barrio
12	11	0	1	0	0	0	0	Cayuco comunidad
4	2	1	0	0	0	0	1	Caníaco barrio
9	7	0	2	0	0	0	0	Caonillas Abajo barrio
2	2	0	0	0	0	0	0	Caonillas Arriba barrio
6	6	0	0	0	0	0	0	Consejo barrio
8	6	2	0	0	0	0	0	Don Alonso barrio
2	1	1	0	0	0	0	0	Guaonico barrio
5	5	0	0	0	0	0	0	Las Palmas barrio
2	1	0	0	0	0	0	1	Limón barrio
12	12	0	0	0	0	0	0	Mameyes Abajo barrio
2	1	0	0	0	0	1	0	Paso Palma barrio
0	0	0	0	0	0	0	0	Río Abajo barrio
4	4	0	0	0	0	0	0	Roncador barrio
15	15	0	0	0	0	0	0	Sabana Grande barrio
22	16	1	0	5	0	0	0	Salto Abajo barrio
10	10	0	0	0	0	0	0	Utuado zona urbana (part)
3	3	0	0	0	0	0	0	Salto Arriba barrio
5	5	0	0	0	0	0	0	Santa Isabel barrio
0	0	0	0	0	0	0	0	Santa Rosa barrio
4	4	0	0	0	0	0	0	Tetuán barrio
30	17	1	0	8	0	0	4	Utuado barrio-pueblo
30	17	1	0	8	0	0	4	Utuado zona urbana (part)
10	10	0	0	0	0	0	0	Viví Abajo barrio
0	0	0	0	0	0	0	0	Utuado zona urbana (part)
6	6	0	0	0	0	0	0	Viví Arriba barrio
503	358	70	9	36	2	15	13	Vega Alta Municipio
25	19	1	0	0	2	3	0	Bajura barrio
7	2	1	0	0	2	2	0	Vega Alta zona urbana (part)
9	8	0	0	0	0	0	1	Candelaria barrio
2	2	0	0	0	0	0	0	Cienegueta barrio
125	92	15	2	14	0	2	0	Espinosa barrio
95	76	8	2	8	0	1	0	Vega Alta zona urbana (part)
19	17	2	0	0	0	0	0	Maricao barrio
0	0	0	0	0	0	0	0	Vega Alta zona urbana (part)
3	2	0	0	0	0	0	1	Mavilla barrio
315	215	51	7	22	0	9	11	Sabana barrio
85	55	22	1	2	0	3	2	Breñas comunidad
25	20	3	0	0	0	1	1	Ceiba comunidad (part)
1	1	0	0	0	0	0	0	Monserrate comunidad (part)
3	0	3	0	0	0	0	0	Sabana comunidad (part)
1	0	1	0	0	0	0	0	Vega Alta zona urbana (part)
5	3	1	0	0	0	1	0	Vega Alta barrio-pueblo
5	3	1	0	0	0	1	0	Vega Alta zona urbana (part)
439	335	39	0	26	2	22	15	Vega Baja Municipio
140	101	11	0	10	0	12	6	Algarrobo barrio
10	9	0	0	1	0	0	0	Coto Norte comunidad (part)
91	64	4	0	8	0	10	5	Vega Baja zona urbana (part)

Table 3.
Race and Hispanic or Latino Origin: 2010—Con.

[For information on confidentiality protection, nonsampling error, and definitions, see Selected Appendixes at <www.census.gov/prod/cen2010/cph-1-a.pdf>]

Puerto Rico Municipio Municipio Subdivision Place	Total population	Race							Hispanic or Latino (of any race)
		One race						Two or More Races	
		White	Black or African American	American Indian and Alaska Native	Asian	Native Hawaiian and Other Pacific Islander	Some Other Race		
Vega Baja Municipio—Con.									
Almirante Norte barrio	4,397	3,493	423	19	6	0	361	95	4,381
Almirante Sur barrio	3,115	2,530	247	20	1	0	266	51	3,097
Miranda comunidad	1,804	1,485	141	18	1	0	126	33	1,796
Cabo Caribe barrio	3,989	3,061	467	18	9	0	362	72	3,957
Vega Baja zona urbana (part)	2,925	2,316	272	16	9	0	263	49	2,894
Ceiba barrio	4,685	3,123	861	21	5	3	554	118	4,669
Ceiba comunidad (part)	818	616	113	4	4	1	66	14	817
Monserrate comunidad (part)	2,317	1,605	329	13	0	2	301	67	2,309
Sabana comunidad (part)	1,509	874	415	4	1	0	181	34	1,502
Cibuco barrio	50	38	7	0	1	0	4	0	49
Puerto Nuevo barrio	5,908	4,404	1,012	22	4	1	324	141	5,869
Pugnado Adentro barrio	1,278	1,043	123	0	0	0	91	21	1,272
Pugnado Afuera barrio	11,808	9,359	1,049	43	11	2	960	384	11,693
Vega Baja zona urbana (part)	7,948	6,281	673	34	7	2	738	213	7,862
Quebrada Arenas barrio	773	634	67	4	1	0	59	8	772
Río Abajo barrio	4,795	3,763	478	34	4	0	446	70	4,757
Vega Baja zona urbana (part)	4,536	3,587	448	33	4	0	399	65	4,500
Río Arriba barrio	352	286	20	3	0	0	33	10	350
Vega Baja barrio-pueblo	816	553	120	11	1	0	109	22	812
Vega Baja zona urbana (part)	816	553	120	11	1	0	109	22	812
Yeguada barrio	1,932	1,357	343	11	2	0	153	66	1,921
Vieques Municipio	9,301	5,456	2,617	62	6	1	688	471	8,775
Florida barrio	3,821	2,234	1,066	24	3	1	277	216	3,705
Vieques zona urbana (part)	479	287	120	2	0	0	59	11	469
Isabel II barrio-pueblo	1,207	761	339	5	1	0	70	31	1,138
Vieques zona urbana (part)	1,207	761	339	5	1	0	70	31	1,138
Llave barrio	18	13	5	0	0	0	0	0	18
Mosquito barrio	0	0	0	0	0	0	0	0	0
Puerto Diablo barrio	1,896	985	568	11	0	0	191	141	1,766
Vieques zona urbana (part)	252	165	45	1	0	0	27	14	231
Puerto Ferro barrio	705	438	164	3	0	0	63	37	635
Puerto Real barrio	1,654	1,025	475	19	2	0	87	46	1,513
Esperanza comunidad	1,219	749	350	16	2	0	67	35	1,117
Punta Arenas barrio	0	0	0	0	0	0	0	0	0
Villalba Municipio	26,073	21,405	2,212	63	11	0	1,628	754	25,983
Caonillas Abajo barrio	1,448	1,216	131	2	0	0	69	30	1,443
Caonillas Arriba barrio	1,537	1,268	139	4	0	0	84	42	1,529
Hato Puerco Abajo barrio	1,764	1,439	181	3	0	0	114	27	1,762
Hato Puerco Arriba barrio	7,728	6,099	756	18	6	0	620	229	7,693
Villalba zona urbana (part)	1,961	1,640	146	6	4	0	103	62	1,954
Vacas barrio	4,049	3,402	314	14	1	0	167	151	4,035
Villalba zona urbana (part)	0	0	0	0	0	0	0	0	0
Villalba barrio-pueblo	729	645	59	2	0	0	7	16	727
Villalba zona urbana (part)	729	645	59	2	0	0	7	16	727
Villalba Abajo barrio	2,880	2,403	173	10	1	0	243	50	2,869
Villalba Arriba barrio	5,938	4,933	459	10	3	0	324	209	5,925
Villalba zona urbana (part)	694	510	86	0	0	0	53	45	694
Yabucoa Municipio	37,941	24,888	5,334	172	57	1	4,309	3,180	37,686
Aguacate barrio	2,828	1,854	451	10	14	0	284	215	2,806
Calabazas barrio	7,675	4,756	989	48	12	0	1,192	678	7,650
Playita comunidad	1,558	878	280	11	0	0	194	195	1,557
Rosa Sánchez comunidad	1,055	759	128	6	5	0	131	26	1,051
Yabucoa zona urbana (part)	1,058	611	166	2	0	0	163	116	1,056
Camino Nuevo barrio	3,391	2,225	405	7	1	0	162	591	3,356
El Negro comunidad	1,075	687	143	4	0	0	27	214	1,070
Guayabota barrio	3,124	2,046	531	6	2	0	324	215	3,106
Jácanas barrio	3,246	2,521	246	7	0	0	317	155	3,234
Juan Martín barrio	3,891	2,608	537	17	10	0	523	196	3,872
Yabucoa zona urbana (part)	2,396	1,665	351	12	5	0	250	113	2,387
Limones barrio	3,234	2,227	394	16	1	0	444	152	3,218
Martorell comunidad	2,232	1,432	303	13	1	0	357	126	2,223
Playa barrio	4,915	2,768	996	25	11	0	496	619	4,837
Comunas comunidad	1,900	1,104	443	5	4	0	210	134	1,875
Tejas barrio	3,044	2,064	419	16	1	0	320	224	3,029
Yabucoa barrio-pueblo	2,593	1,819	366	20	5	1	247	135	2,578
Yabucoa zona urbana (part)	2,593	1,819	366	20	5	1	247	135	2,578
Yauco Municipio	42,043	34,899	2,482	145	35	5	3,330	1,147	41,831
Aguas Blancas barrio	231	195	4	1	0	0	27	4	231
Algarrobo barrio	419	374	26	0	0	0	10	9	417
Almácigo Alto barrio	1,659	1,422	105	11	1	0	95	25	1,650
Almácigo Bajo barrio	5,443	4,425	331	13	8	0	548	118	5,410
Yauco zona urbana (part)	2,570	2,133	184	13	4	0	173	63	2,562
Barina barrio	5,930	4,714	400	26	5	0	564	221	5,900
Yauco zona urbana (part)	24	19	5	0	0	0	0	0	24
Caimito barrio	431	357	28	2	0	0	31	13	431
Collores barrio	773	653	30	0	0	0	70	20	769
Diego Hernández barrio	1,247	987	60	0	0	0	156	44	1,243

Table 3.
Race and Hispanic or Latino Origin: 2010—Con.

[For information on confidentiality protection, nonsampling error, and definitions, see Selected Appendixes at <www.census.gov/prod/cen2010/cph-1-a.pdf>]

Not Hispanic or Latino								
	One race							
Total	White	Black or African American	American Indian and Alaska Native	Asian	Native Hawaiian and Other Pacific Islander	Some Other Race	Two or More Races	**Puerto Rico Municipio Municipio Subdivision Place**
								Vega Baja Municipio—Con.
16	12	0	0	4	0	0	0	Almirante Norte barrio
18	13	2	0	1	0	2	0	Almirante Sur barrio
8	7	0	0	1	0	0	0	Miranda comunidad
32	24	3	0	4	0	0	1	Cabo Caribe barrio
31	23	3	0	4	0	0	1	Vega Baja zona urbana (part)
16	10	3	0	0	2	1	0	Ceiba barrio
1	1	0	0	0	0	0	0	Ceiba comunidad (part)
8	5	0	0	0	2	1	0	Monserrate comunidad (part)
7	4	3	0	0	0	0	0	Sabana comunidad (part)
1	0	0	0	1	0	0	0	Cibuco barrio
39	30	4	0	4	0	0	1	Puerto Nuevo barrio
6	5	0	0	0	0	0	1	Pugnado Adentro barrio
115	93	12	0	0	0	7	3	Pugnado Afuera barrio
86	73	8	0	0	0	3	2	Vega Baja zona urbana (part)
1	1	0	0	0	0	0	0	Quebrada Arenas barrio
38	32	3	0	1	0	0	2	Río Abajo barrio
36	31	3	0	1	0	0	1	Vega Baja zona urbana (part)
2	2	0	0	0	0	0	0	Río Arriba barrio
4	3	0	0	0	0	0	1	Vega Baja barrio-pueblo
4	3	0	0	0	0	0	1	Vega Baja zona urbana (part)
11	9	1	0	1	0	0	0	Yeguada barrio
526	444	57	3	4	0	5	13	Vieques Municipio
116	86	22	1	3	0	2	2	Florida barrio
10	8	1	0	0	0	1	0	Vieques zona urbana (part)
69	56	9	1	0	0	0	3	Isabel II barrio-pueblo
69	56	9	1	0	0	0	3	Vieques zona urbana (part)
0	0	0	0	0	0	0	0	Llave barrio
0	0	0	0	0	0	0	0	Mosquito barrio
130	106	15	1	0	0	0	8	Puerto Diablo barrio
21	17	3	0	0	0	0	1	Vieques zona urbana (part)
70	61	6	0	0	0	3	0	Puerto Ferro barrio
141	135	5	0	1	0	0	0	Puerto Real barrio
102	96	5	0	1	0	0	0	Esperanza comunidad
0	0	0	0	0	0	0	0	Punta Arenas barrio
90	73	2	0	7	0	4	4	Villalba Municipio
5	4	1	0	0	0	0	0	Caonillas Abajo barrio
8	8	0	0	0	0	0	0	Caonillas Arriba barrio
2	2	0	0	0	0	0	0	Hato Puerco Abajo barrio
35	23	0	0	5	0	4	3	Hato Puerco Arriba barrio
7	3	0	0	4	0	0	0	Villalba zona urbana (part)
14	14	0	0	0	0	0	0	Vacas barrio
0	0	0	0	0	0	0	0	Villalba zona urbana (part)
2	2	0	0	0	0	0	0	Villalba barrio-pueblo
2	2	0	0	0	0	0	0	Villalba zona urbana (part)
11	10	0	0	0	0	0	1	Villalba Abajo barrio
13	10	1	0	2	0	0	0	Villalba Arriba barrio
0	0	0	0	0	0	0	0	Villalba zona urbana (part)
255	166	50	1	7	0	12	19	Yabucoa Municipio
22	10	11	0	1	0	0	0	Aguacate barrio
25	13	7	0	0	0	2	3	Calabazas barrio
1	1	0	0	0	0	0	0	Playita comunidad
4	3	1	0	0	0	0	0	Rosa Sánchez comunidad
2	2	0	0	0	0	0	0	Yabucoa zona urbana (part)
35	28	5	0	1	0	0	1	Camino Nuevo barrio
5	5	0	0	0	0	0	0	El Negro comunidad
18	11	3	0	0	0	4	0	Guayabota barrio
12	10	0	1	0	0	0	1	Jácanas barrio
19	11	1	0	1	0	1	5	Juan Martín barrio
9	6	0	0	1	0	0	2	Yabucoa zona urbana (part)
16	13	1	0	0	0	2	0	Limones barrio
9	6	1	0	0	0	2	0	Martorell comunidad
78	48	19	0	2	0	1	8	Playa barrio
25	8	8	0	1	0	1	7	Comunas comunidad
15	10	2	0	0	0	2	1	Tejas barrio
15	12	1	0	2	0	0	0	Yabucoa barrio-pueblo
15	12	1	0	2	0	0	0	Yabucoa zona urbana (part)
212	161	10	3	21	0	7	10	Yauco Municipio
0	0	0	0	0	0	0	0	Aguas Blancas barrio
2	1	0	0	0	0	0	1	Algarrobo barrio
9	5	1	0	1	0	2	0	Almácigo Alto barrio
33	22	1	0	5	0	1	4	Almácigo Bajo barrio
8	2	1	0	4	0	1	0	Yauco zona urbana (part)
30	24	0	3	3	0	0	0	Barina barrio
0	0	0	0	0	0	0	0	Yauco zona urbana (part)
0	0	0	0	0	0	0	0	Caimito barrio
4	4	0	0	0	0	0	0	Collores barrio
4	3	0	0	0	0	0	1	Diego Hernández barrio

Table 3.
Race and Hispanic or Latino Origin: 2010—Con.

[For information on confidentiality protection, nonsampling error, and definitions, see Selected Appendixes at <www.census.gov/prod/cen2010/cph-1-a.pdf>]

Puerto Rico Municipio Municipio Subdivision Place	Total population	Race							Hispanic or Latino (of any race)
		One race						Two or More Races	
		White	Black or African American	American Indian and Alaska Native	Asian	Native Hawaiian and Other Pacific Islander	Some Other Race		
Yauco Municipio—Con.									
Duey barrio	1,108	995	52	5	0	0	41	15	1,103
Frailes barrio	321	266	5	2	0	0	22	26	318
Jácana barrio	1,690	1,197	105	3	4	0	202	179	1,675
Yauco zona urbana (part)	376	317	17	1	0	0	25	16	365
Naranjo barrio	599	549	26	2	1	0	13	8	598
Quebradas barrio	883	756	41	1	0	0	66	19	880
Ranchera barrio	446	389	14	0	0	0	24	19	445
Río Prieto barrio	680	568	39	0	1	5	60	7	674
Rubias barrio	309	274	4	0	0	0	26	5	308
Sierra Alta barrio	1,063	943	50	4	0	0	48	18	1,063
Susúa Alta barrio	3,719	3,158	223	12	0	0	245	81	3,707
Yauco zona urbana (part)	2,461	2,130	143	5	0	0	147	36	2,453
Susúa Baja barrio	11,856	10,031	738	51	8	0	762	266	11,797
Palomas comunidad	1,936	1,600	164	16	0	0	118	38	1,928
Yauco zona urbana (part)	8,664	7,433	464	32	8	0	542	185	8,618
Vegas barrio	145	121	10	0	0	0	14	0	143
Yauco barrio-pueblo	3,091	2,525	191	12	7	0	306	50	3,069
Yauco zona urbana (part)	3,091	2,525	191	12	7	0	306	50	3,069

Table 3.
Race and Hispanic or Latino Origin: 2010—Con.

[For information on confidentiality protection, nonsampling error, and definitions, see Selected Appendixes at <www.census.gov/prod/cen2010/cph-1-a.pdf>]

Not Hispanic or Latino								
	One race							
Total	White	Black or African American	American Indian and Alaska Native	Asian	Native Hawaiian and Other Pacific Islander	Some Other Race	Two or More Races	**Puerto Rico Municipio Municipio Subdivision Place**
								Yauco Municipio—Con.
5	5	0	0	0	0	0	0	Duey barrio
3	2	1	0	0	0	0	0	Frailes barrio
15	14	0	0	0	0	1	0	Jácana barrio
11	10	0	0	0	0	1	0	Yauco zona urbana (part)
1	0	0	0	1	0	0	0	Naranjo barrio
3	3	0	0	0	0	0	0	Quebradas barrio
1	0	0	0	0	0	1	0	Ranchera barrio
6	3	1	0	1	0	0	1	Río Prieto barrio
1	1	0	0	0	0	0	0	Rubias barrio
0	0	0	0	0	0	0	0	Sierra Alta barrio
12	11	0	0	0	0	0	1	Susúa Alta barrio
8	7	0	0	0	0	0	1	Yauco zona urbana (part)
59	49	3	0	6	0	0	1	Susúa Baja barrio
8	8	0	0	0	0	0	0	Palomas comunidad
46	37	2	0	6	0	0	1	Yauco zona urbana (part)
2	2	0	0	0	0	0	0	Vegas barrio
22	12	3	0	4	0	2	1	Yauco barrio-pueblo
22	12	3	0	4	0	2	1	Yauco zona urbana (part)

Table 4.
Race and Hispanic or Latino Origin: 2010

[For information on confidentiality protection, nonsampling error, and definitions, see Selected Appendixes at <www.census.gov/prod/cen2010/cph-1-a.pdf>]

Puerto Rico Municipio Municipio Subdivision and Place Subbarrio	Total population	Race							Hispanic or Latino (of any race)
		One race						Two or More Races	
		White	Black or African American	American Indian and Alaska Native	Asian	Native Hawaiian and Other Pacific Islander	Some Other Race		
Puerto Rico	3,725,789	2,825,100	461,498	19,839	6,831	370	289,905	122,246	3,688,455
MUNICIPIO									
Adjuntas Municipio	19,483	18,146	603	68	5	1	411	249	19,401
Aguada Municipio	41,959	36,350	2,226	129	22	0	2,222	1,010	41,701
Aguadilla Municipio	60,949	50,589	4,515	154	99	4	4,125	1,463	60,046
Aguas Buenas Municipio	28,659	20,770	3,604	178	25	5	2,781	1,296	28,513
Aibonito Municipio	25,900	21,622	1,878	52	9	5	1,799	535	25,729
Añasco Municipio	29,261	23,997	2,096	105	37	4	2,193	829	29,034
Arecibo Municipio	96,440	81,518	5,875	344	103	6	5,851	2,743	95,677
Arroyo Municipio	19,575	10,469	6,355	170	31	5	1,859	686	19,390
Barceloneta Municipio	24,816	20,028	1,896	81	31	0	2,166	614	24,659
Barranquitas Municipio	30,318	26,082	1,625	78	14	0	1,954	565	30,110
Bayamón Municipio	208,116	162,893	21,373	1,183	482	24	15,189	6,972	206,008
Cabo Rojo Municipio	50,917	42,815	2,758	143	38	9	3,683	1,471	50,376
Caguas Municipio	142,893	108,767	15,701	867	266	11	12,097	5,184	141,668
Camuy Municipio	35,159	30,900	1,452	112	35	1	1,826	833	34,950
Canóvanas Municipio	47,648	29,165	10,303	434	80	2	6,432	1,232	47,285
Carolina Municipio	176,762	113,683	40,310	1,514	625	13	14,832	5,785	174,234
Cataño Municipio	28,140	19,899	4,047	281	74	1	3,029	809	27,866
Cayey Municipio	48,119	38,435	3,986	178	68	12	3,895	1,545	47,806
Ceiba Municipio	13,631	9,623	2,248	96	19	3	1,029	613	13,461
Ciales Municipio	18,782	16,815	782	22	5	0	782	376	18,725
Cidra Municipio	43,480	33,317	3,592	173	36	0	4,848	1,514	43,239
Coamo Municipio	40,512	31,129	4,226	128	24	6	3,691	1,308	40,338
Comerío Municipio	20,778	16,328	1,788	125	20	4	1,835	678	20,691
Corozal Municipio	37,142	31,706	1,973	80	24	2	2,747	610	36,927
Culebra Municipio	1,818	1,035	483	16	4	0	68	212	1,668
Dorado Municipio	38,165	26,537	5,989	259	90	1	3,817	1,472	37,418
Fajardo Municipio	36,993	23,964	6,864	258	95	4	3,822	1,986	36,342
Florida Municipio	12,680	11,467	586	38	7	1	361	220	12,624
Guánica Municipio	19,427	15,520	1,505	100	7	1	1,766	528	19,301
Guayama Municipio	45,362	30,917	8,409	380	59	13	3,208	2,376	44,958
Guayanilla Municipio	21,581	17,675	1,796	94	12	1	1,565	438	21,475
Guaynabo Municipio	97,924	77,715	9,603	389	224	13	6,803	3,177	96,193
Gurabo Municipio	45,369	32,871	6,615	191	48	9	2,927	2,708	45,015
Hatillo Municipio	41,953	36,608	1,855	89	43	0	2,483	875	41,604
Hormigueros Municipio	17,250	14,000	1,438	70	16	0	1,267	459	17,158
Humacao Municipio	58,466	38,666	10,806	490	124	2	5,683	2,695	57,856
Isabela Municipio	45,631	38,058	3,419	150	65	5	2,647	1,287	45,193
Jayuya Municipio	16,642	15,094	566	64	12	1	597	308	16,582
Juana Díaz Municipio	50,747	38,196	7,258	240	44	5	3,751	1,253	50,437
Juncos Municipio	40,290	28,878	5,504	192	29	0	3,300	2,387	40,003
Lajas Municipio	25,753	20,750	1,349	64	23	4	3,106	457	25,578
Lares Municipio	30,753	28,006	926	75	22	8	1,071	645	30,535
Las Marías Municipio	9,881	8,523	520	42	1	1	641	153	9,821
Las Piedras Municipio	38,675	27,258	4,582	184	40	5	4,004	2,602	38,435
Loíza Municipio	30,060	7,974	19,314	144	36	2	1,825	765	29,883
Luquillo Municipio	20,068	13,153	4,166	186	36	1	1,751	775	19,651
Manatí Municipio	44,113	36,092	3,819	222	42	2	2,799	1,137	43,779
Maricao Municipio	6,276	5,600	303	27	3	8	240	95	6,237
Maunabo Municipio	12,225	5,851	3,720	99	18	4	1,988	545	12,132
Mayagüez Municipio	89,080	70,091	7,345	679	189	10	7,664	3,102	88,132
Moca Municipio	40,109	35,897	1,796	63	32	5	1,467	849	39,885
Morovis Municipio	32,610	28,828	1,689	75	26	5	1,127	860	32,425
Naguabo Municipio	26,720	19,011	4,240	117	50	0	2,476	826	26,512
Naranjito Municipio	30,402	25,588	1,818	142	23	2	1,809	1,020	30,264
Orocovis Municipio	23,423	20,304	1,444	102	18	6	1,018	531	23,325
Patillas Municipio	19,277	11,902	3,835	110	14	4	2,750	662	19,151
Peñuelas Municipio	24,282	19,854	2,237	99	42	0	1,635	415	24,126
Ponce Municipio	166,327	136,447	14,896	773	296	15	9,859	4,041	164,955
Quebradillas Municipio	25,919	23,113	954	33	37	1	1,189	592	25,748
Rincón Municipio	15,200	13,025	811	82	27	5	853	397	14,660
Río Grande Municipio	54,304	33,601	13,355	355	129	7	5,094	1,763	53,762
Sabana Grande Municipio	25,265	21,550	1,394	91	8	2	1,594	626	25,139
Salinas Municipio	31,078	20,953	5,090	183	34	4	3,549	1,265	30,865
San Germán Municipio	35,527	29,614	1,989	129	41	5	2,992	757	35,252
San Juan Municipio	395,326	268,708	73,538	3,071	1,750	36	32,386	15,837	388,186
San Lorenzo Municipio	41,058	31,240	4,060	310	35	1	3,351	2,061	40,860
San Sebastián Municipio	42,430	37,549	1,286	129	29	0	2,421	1,016	42,144
Santa Isabel Municipio	23,274	16,995	3,637	106	14	3	1,944	575	23,171
Toa Alta Municipio	74,066	56,538	7,133	288	94	9	7,496	2,508	73,566
Toa Baja Municipio	89,609	62,920	15,074	522	228	2	7,787	3,076	88,684
Trujillo Alto Municipio	74,842	53,995	10,963	556	167	11	6,859	2,291	74,029
Utuado Municipio	33,149	30,719	886	72	24	9	974	465	32,956

Table 4.
Race and Hispanic or Latino Origin: 2010—Con.

[For information on confidentiality protection, nonsampling error, and definitions, see Selected Appendixes at <www.census.gov/prod/cen2010/cph-1-a.pdf>]

Not Hispanic or Latino								
	One race							
Total	White	Black or African American	American Indian and Alaska Native	Asian	Native Hawaiian and Other Pacific Islander	Some Other Race	Two or More Races	**Puerto Rico Municipio Municipio Subdivision and Place Subbarrio**
37,334	26,946	4,663	329	2,930	77	1,026	1,363	**Puerto Rico**
								MUNICIPIO
82	78	2	1	1	0	0	0	Adjuntas Municipio
258	218	13	0	15	0	4	8	Aguada Municipio
903	702	105	2	58	2	11	23	Aguadilla Municipio
146	107	12	3	6	0	14	4	Aguas Buenas Municipio
171	141	9	0	3	0	2	16	Aibonito Municipio
227	188	22	0	8	0	5	4	Añasco Municipio
763	587	69	6	53	1	19	28	Arecibo Municipio
185	128	32	0	4	1	8	12	Arroyo Municipio
157	119	17	0	16	0	3	2	Barceloneta Municipio
208	173	13	2	4	0	9	7	Barranquitas Municipio
2,108	1,433	239	14	258	6	74	84	Bayamón Municipio
541	455	36	1	17	4	8	20	Cabo Rojo Municipio
1,225	852	131	8	141	1	51	41	Caguas Municipio
209	176	9	10	8	1	3	2	Camuy Municipio
363	209	120	4	9	0	10	11	Canóvanas Municipio
2,528	1,631	378	31	305	6	51	126	Carolina Municipio
274	168	49	0	41	1	5	10	Cataño Municipio
313	245	18	0	33	2	6	9	Cayey Municipio
170	127	23	0	7	3	3	7	Ceiba Municipio
57	38	4	1	0	0	6	8	Ciales Municipio
241	186	23	0	10	0	18	4	Cidra Municipio
174	131	21	1	12	0	4	5	Coamo Municipio
87	70	9	0	1	0	2	5	Comerío Municipio
215	167	25	0	5	0	10	8	Corozal Municipio
150	140	4	1	3	0	0	2	Culebra Municipio
747	614	48	5	48	0	16	16	Dorado Municipio
651	445	111	6	44	0	21	24	Fajardo Municipio
56	46	5	0	5	0	0	0	Florida Municipio
126	99	17	2	3	1	3	1	Guánica Municipio
404	255	74	7	19	2	20	27	Guayama Municipio
106	65	19	1	8	1	7	5	Guayanilla Municipio
1,731	1,263	234	7	129	7	34	57	Guaynabo Municipio
354	253	45	0	25	2	3	26	Gurabo Municipio
349	269	33	3	28	0	10	6	Hatillo Municipio
92	63	7	1	11	0	1	9	Hormigueros Municipio
610	435	66	5	56	1	7	40	Humacao Municipio
438	345	33	1	35	1	14	9	Isabela Municipio
60	44	6	1	7	1	0	1	Jayuya Municipio
310	222	44	0	11	0	10	23	Juana Díaz Municipio
287	201	47	2	10	0	7	20	Juncos Municipio
175	147	9	1	13	0	4	1	Lajas Municipio
218	201	3	1	4	5	1	3	Lares Municipio
60	55	1	0	1	0	1	2	Las Marías Municipio
240	173	20	2	18	0	14	13	Las Piedras Municipio
177	90	63	4	4	0	9	7	Loíza Municipio
417	287	70	8	22	0	13	17	Luquillo Municipio
334	270	32	1	17	1	8	5	Manatí Municipio
39	31	3	0	3	1	0	1	Maricao Municipio
93	77	7	1	3	0	2	3	Maunabo Municipio
948	625	119	15	121	3	39	26	Mayagüez Municipio
224	185	19	2	12	0	1	5	Moca Municipio
185	142	20	4	13	0	0	6	Morovis Municipio
208	143	34	1	15	0	4	11	Naguabo Municipio
138	105	14	2	9	0	3	5	Naranjito Municipio
98	83	4	1	5	0	3	2	Orocovis Municipio
126	73	32	4	2	0	10	5	Patillas Municipio
156	128	14	0	10	0	0	4	Peñuelas Municipio
1,372	1,042	100	13	105	2	31	79	Ponce Municipio
171	145	7	0	14	1	3	1	Quebradillas Municipio
540	493	18	1	13	2	9	4	Rincón Municipio
542	370	75	7	46	0	26	18	Río Grande Municipio
126	106	8	2	4	0	2	4	Sabana Grande Municipio
213	153	31	4	6	0	10	9	Salinas Municipio
275	210	29	5	15	2	4	10	San Germán Municipio
7,140	4,822	1,187	63	673	6	161	228	San Juan Municipio
198	156	12	2	12	0	11	5	San Lorenzo Municipio
286	229	26	1	18	0	2	10	San Sebastián Municipio
103	67	13	4	5	2	4	8	Santa Isabel Municipio
500	362	30	13	45	2	28	20	Toa Alta Municipio
925	619	125	18	82	0	51	30	Toa Baja Municipio
813	568	132	4	49	2	27	31	Trujillo Alto Municipio
193	164	6	3	13	0	1	6	Utuado Municipio

Table 4.
Race and Hispanic or Latino Origin: 2010—Con.

[For information on confidentiality protection, nonsampling error, and definitions, see Selected Appendixes at <www.census.gov/prod/cen2010/cph-1-a.pdf>]

Puerto Rico Municipio Municipio Subdivision and Place Subbarrio	Total population	Race							Hispanic or Latino (of any race)
		One race						Two or More Races	
		White	Black or African American	American Indian and Alaska Native	Asian	Native Hawaiian and Other Pacific Islander	Some Other Race		
MUNICIPIO—Con.									
Vega Alta Municipio	39,951	28,443	5,933	280	69	6	3,979	1,241	39,448
Vega Baja Municipio	59,662	46,113	6,843	272	74	6	4,911	1,443	59,223
Vieques Municipio	9,301	5,456	2,617	62	6	1	688	471	8,775
Villalba Municipio	26,073	21,405	2,212	63	11	0	1,628	754	25,983
Yabucoa Municipio	37,941	24,888	5,334	172	57	1	4,309	3,180	37,686
Yauco Municipio	42,043	34,899	2,482	145	35	5	3,330	1,147	41,831
MUNICIPIO SUBDIVISION AND PLACE									
Abra Honda barrio, Camuy Municipio	1,943	1,786	58	5	2	0	57	35	1,929
Abras barrio, Corozal Municipio	2,262	1,914	131	8	0	0	180	29	2,245
Aceitunas comunidad, Moca Municipio	1,436	1,134	184	3	3	0	86	26	1,431
Aceitunas barrio, Moca Municipio	3,098	2,371	442	18	8	0	202	57	3,078
Achiote barrio, Naranjito Municipio	3,919	3,387	246	10	3	0	194	79	3,909
Adjuntas zona urbana, Adjuntas Municipio	4,406	4,098	131	27	1	1	99	49	4,385
Adjuntas barrio-pueblo, Adjuntas Municipio	4,406	4,098	131	27	1	1	99	49	4,385
Aguacate barrio, Aguadilla Municipio	1,525	1,329	82	0	5	0	80	29	1,491
Aguacate barrio, Yabucoa Municipio	2,828	1,854	451	10	14	0	284	215	2,806
Aguada zona urbana, Aguada Municipio	3,212	2,700	225	23	1	0	157	106	3,200
Aguada barrio-pueblo, Aguada Municipio	1,324	1,172	75	19	1	0	30	27	1,320
Aguadilla zona urbana, Aguadilla Municipio	13,310	10,867	1,096	64	29	2	885	367	13,187
Aguadilla barrio-pueblo, Aguadilla Municipio	3,627	2,860	327	34	9	1	305	91	3,598
Aguas Blancas barrio, Yauco Municipio	231	195	4	1	0	0	27	4	231
Aguas Buenas zona urbana, Aguas Buenas Municipio	4,204	3,113	438	23	4	0	461	165	4,180
Aguas Buenas barrio-pueblo, Aguas Buenas Municipio	1,711	1,264	196	10	3	0	199	39	1,696
Aguas Claras comunidad, Ceiba Municipio	3,006	2,026	547	17	2	0	238	176	2,987
Aguilita comunidad, Juana Díaz Municipio	4,747	3,501	807	22	11	0	323	83	4,721
Aguirre barrio, Salinas Municipio	14,005	9,310	2,542	76	16	0	1,679	382	13,909
Aibonito zona urbana, Aibonito Municipio	8,249	6,950	580	23	5	0	497	194	8,188
Aibonito barrio-pueblo, Aibonito Municipio	3,539	2,979	228	14	5	0	230	83	3,504
Aibonito barrio, Hatillo Municipio	2,816	2,399	106	0	3	0	248	60	2,794
Aibonito barrio, San Sebastián Municipio	1,972	1,809	31	3	4	0	86	39	1,968
Ala de la Piedra barrio, Orocovis Municipio	419	380	17	2	0	0	17	3	416
Algarrobo barrio, Aibonito Municipio	383	305	41	0	0	0	35	2	378
Algarrobo barrio, Guayama Municipio	6,959	4,944	1,113	37	6	0	624	235	6,893
Algarrobo barrio, Vega Baja Municipio	15,764	12,469	1,626	66	29	0	1,189	385	15,624
Algarrobo barrio, Yauco Municipio	419	374	26	0	0	0	10	9	417
Algarrobos barrio, Mayagüez Municipio	4,383	3,325	445	12	29	0	460	112	4,323
Alianza comunidad, Camuy Municipio	2,569	2,147	112	15	3	1	256	35	2,557
Almácigo Alto barrio, Yauco Municipio	1,659	1,422	105	11	1	0	95	25	1,650
Almácigo Bajo barrio, Yauco Municipio	5,443	4,425	331	13	8	0	548	118	5,410
Almirante Norte barrio, Vega Baja Municipio	4,397	3,493	423	19	6	0	361	95	4,381
Almirante Sur barrio, Vega Baja Municipio	3,115	2,530	247	20	1	0	266	51	3,097
Alto Sano barrio, Las Marías Municipio	179	155	17	2	0	0	4	1	179
Alto Sano barrio, San Sebastián Municipio	920	826	21	3	0	0	38	32	917
Amuelas barrio, Juana Díaz Municipio	4,575	3,721	485	27	2	0	275	65	4,497
Añasco barrio-pueblo, Añasco Municipio	912	748	77	5	0	0	75	7	907
Añasco zona urbana, Añasco Municipio	5,075	4,230	394	11	9	0	328	103	5,035
Añasco Abajo barrio, Añasco Municipio	6	2	4	0	0	0	0	0	6
Añasco Arriba barrio, Añasco Municipio	1,570	1,291	148	2	7	0	74	48	1,562
Ancones barrio, Arroyo Municipio	5,719	2,983	1,844	40	6	0	615	231	5,615
Ancones barrio, San Germán Municipio	1,386	1,228	58	2	1	0	74	23	1,380
Angeles barrio, Utuado Municipio	3,056	2,781	86	13	0	0	121	55	3,046
Animas comunidad, Arecibo Municipio	1,203	977	90	4	0	2	55	75	1,196
Anón barrio, Ponce Municipio	1,670	1,368	89	12	3	0	121	77	1,663
Anones barrio, Las Marías Municipio	1,262	1,130	64	5	0	0	42	21	1,248
Anones barrio, Naranjito Municipio	4,976	4,030	306	12	0	0	492	136	4,949
Anon Raices comunidad, Ponce Municipio	287	222	17	1	0	0	27	20	287
Antón Ruíz comunidad, Humacao Municipio	1,589	995	279	7	2	1	238	67	1,580
Antón Ruíz barrio, Humacao Municipio	3,496	2,192	775	23	3	1	368	134	3,472
Apeadero barrio, Patillas Municipio	699	481	127	2	1	3	63	22	695
Arecibo zona urbana, Arecibo Municipio	44,191	37,430	2,729	151	61	4	2,556	1,260	43,815
Arecibo barrio-pueblo, Arecibo Municipio	8,488	6,941	510	62	16	0	547	412	8,393
Arena barrio, Guánica Municipio	96	85	6	0	0	0	5	0	96
Arenalejos barrio, Arecibo Municipio	3,064	2,605	231	8	0	0	181	39	3,051
Arenales barrio, Aguadilla Municipio	1,983	1,647	97	4	2	0	192	41	1,957
Arenales Altos barrio, Isabela Municipio	4,101	3,314	404	17	2	0	266	98	4,071
Arenales Bajos barrio, Isabela Municipio	3,591	3,020	313	7	4	0	150	97	3,567
Arenas barrio, Cidra Municipio	6,123	4,824	423	23	0	0	658	195	6,108
Arenas barrio, Utuado Municipio	1,860	1,756	21	6	0	0	42	35	1,856
Arroyo zona urbana, Arroyo Municipio	6,396	3,870	1,736	78	20	3	536	153	6,348
Arroyo barrio-pueblo, Arroyo Municipio	1,206	687	319	49	3	2	111	35	1,193
Arrozal barrio, Arecibo Municipio	1,445	1,247	66	1	1	0	103	27	1,415

Table 4.
Race and Hispanic or Latino Origin: 2010—Con.

[For information on confidentiality protection, nonsampling error, and definitions, see Selected Appendixes at <www.census.gov/prod/cen2010/cph-1-a.pdf>]

Not Hispanic or Latino								
	One race							
Total	White	Black or African American	American Indian and Alaska Native	Asian	Native Hawaiian and Other Pacific Islander	Some Other Race	Two or More Races	**Puerto Rico Municipio Municipio Subdivision and Place Subbarrio**
								MUNICIPIO—Con.
503	358	70	9	36	2	15	13	Vega Alta Municipio
439	335	39	0	26	2	22	15	Vega Baja Municipio
526	444	57	3	4	0	5	13	Vieques Municipio
90	73	2	0	7	0	4	4	Villalba Municipio
255	166	50	1	7	0	12	19	Yabucoa Municipio
212	161	10	3	21	0	7	10	Yauco Municipio
								MUNICIPIO SUBDIVISION AND PLACE
14	13	0	0	0	0	1	0	Abra Honda barrio, Camuy Municipio
17	14	0	0	0	0	3	0	Abras barrio, Corozal Municipio
5	4	0	1	0	0	0	0	Aceitunas comunidad, Moca Municipio
20	12	3	2	2	0	0	1	Aceitunas barrio, Moca Municipio
10	8	1	1	0	0	0	0	Achiote barrio, Naranjito Municipio
21	18	2	0	1	0	0	0	Adjuntas zona urbana, Adjuntas Municipio
21	18	2	0	1	0	0	0	Adjuntas barrio-pueblo, Adjuntas Municipio
34	34	0	0	0	0	0	0	Aguacate barrio, Aguadilla Municipio
22	10	11	0	1	0	0	0	Aguacate barrio, Yabucoa Municipio
12	8	1	0	0	0	1	2	Aguada zona urbana, Aguada Municipio
4	3	0	0	0	0	1	0	Aguada barrio-pueblo, Aguada Municipio
123	87	16	0	11	2	0	7	Aguadilla zona urbana, Aguadilla Municipio
29	18	4	0	6	1	0	0	Aguadilla barrio-pueblo, Aguadilla Municipio
0	0	0	0	0	0	0	0	Aguas Blancas barrio, Yauco Municipio
24	16	1	0	2	0	5	0	Aguas Buenas zona urbana, Aguas Buenas Municipio
15	9	0	0	2	0	4	0	Aguas Buenas barrio-pueblo, Aguas Buenas Municipio
19	14	3	0	1	0	0	1	Aguas Claras comunidad, Ceiba Municipio
26	19	3	0	1	0	2	1	Aguilita comunidad, Juana Díaz Municipio
96	64	18	2	1	0	8	3	Aguirre barrio, Salinas Municipio
61	46	5	0	1	0	0	9	Aibonito zona urbana, Aibonito Municipio
35	24	2	0	1	0	0	8	Aibonito barrio-pueblo, Aibonito Municipio
22	14	6	0	0	0	2	0	Aibonito barrio, Hatillo Municipio
4	2	0	0	2	0	0	0	Aibonito barrio, San Sebastián Municipio
3	2	1	0	0	0	0	0	Ala de la Piedra barrio, Orocovis Municipio
5	5	0	0	0	0	0	0	Algarrobo barrio, Aibonito Municipio
66	46	6	0	4	0	7	3	Algarrobo barrio, Guayama Municipio
140	101	11	0	10	0	12	6	Algarrobo barrio, Vega Baja Municipio
2	1	0	0	0	0	0	1	Algarrobo barrio, Yauco Municipio
60	30	2	0	28	0	0	0	Algarrobos barrio, Mayagüez Municipio
12	8	1	0	1	1	0	1	Alianza comunidad, Camuy Municipio
9	5	1	0	1	0	2	0	Almácigo Alto barrio, Yauco Municipio
33	22	1	0	5	0	1	4	Almácigo Bajo barrio, Yauco Municipio
16	12	0	0	4	0	0	0	Almirante Norte barrio, Vega Baja Municipio
18	13	2	0	1	0	2	0	Almirante Sur barrio, Vega Baja Municipio
0	0	0	0	0	0	0	0	Alto Sano barrio, Las Marías Municipio
3	3	0	0	0	0	0	0	Alto Sano barrio, San Sebastián Municipio
78	57	15	0	0	0	1	5	Amuelas barrio, Juana Díaz Municipio
5	5	0	0	0	0	0	0	Añasco barrio-pueblo, Añasco Municipio
40	33	6	0	0	0	1	0	Añasco zona urbana, Añasco Municipio
0	0	0	0	0	0	0	0	Añasco Abajo barrio, Añasco Municipio
8	3	5	0	0	0	0	0	Añasco Arriba barrio, Añasco Municipio
104	77	19	0	2	0	6	0	Ancones barrio, Arroyo Municipio
6	5	1	0	0	0	0	0	Ancones barrio, San Germán Municipio
10	10	0	0	0	0	0	0	Angeles barrio, Utuado Municipio
7	5	1	0	0	0	0	1	Animas comunidad, Arecibo Municipio
7	5	0	2	0	0	0	0	Anón barrio, Ponce Municipio
14	13	0	0	0	0	1	0	Anones barrio, Las Marías Municipio
27	21	3	0	0	0	1	2	Anones barrio, Naranjito Municipio
0	0	0	0	0	0	0	0	Anon Raices comunidad, Ponce Municipio
9	8	0	0	0	1	0	0	Antón Ruíz comunidad, Humacao Municipio
24	19	1	1	1	1	0	1	Antón Ruíz barrio, Humacao Municipio
4	1	2	0	0	0	0	1	Apeadero barrio, Patillas Municipio
376	290	30	1	34	1	8	12	Arecibo zona urbana, Arecibo Municipio
95	75	9	0	6	0	3	2	Arecibo barrio-pueblo, Arecibo Municipio
0	0	0	0	0	0	0	0	Arena barrio, Guánica Municipio
13	9	3	0	0	0	0	1	Arenalejos barrio, Arecibo Municipio
26	20	2	0	2	0	1	1	Arenales barrio, Aguadilla Municipio
30	16	6	0	0	0	6	2	Arenales Altos barrio, Isabela Municipio
24	19	2	0	3	0	0	0	Arenales Bajos barrio, Isabela Municipio
15	11	3	0	0	0	1	0	Arenas barrio, Cidra Municipio
4	4	0	0	0	0	0	0	Arenas barrio, Utuado Municipio
48	28	6	0	1	1	1	11	Arroyo zona urbana, Arroyo Municipio
13	4	0	0	1	0	0	8	Arroyo barrio-pueblo, Arroyo Municipio
30	19	8	0	1	0	1	1	Arrozal barrio, Arecibo Municipio

Table 4.
Race and Hispanic or Latino Origin: 2010—Con.

[For information on confidentiality protection, nonsampling error, and definitions, see Selected Appendixes at <www.census.gov/prod/cen2010/cph-1-a.pdf>]

Puerto Rico Municipio Municipio Subdivision and Place Subbarrio	Total population	Race							Hispanic or Latino (of any race)
		One race						Two or More Races	
		White	Black or African American	American Indian and Alaska Native	Asian	Native Hawaiian and Other Pacific Islander	Some Other Race		
MUNICIPIO SUBDIVISION AND PLACE—Con.									
Asomante barrio, Aguada Municipio	3,177	2,582	253	11	1	0	176	154	3,166
Asomante barrio, Aibonito Municipio	2,966	2,436	215	4	0	5	266	40	2,954
Atalaya barrio, Aguada Municipio	3,108	2,817	93	1	0	0	145	52	3,098
Atalaya barrio, Rincón Municipio	956	839	43	8	0	0	55	11	944
Bahomamey barrio, San Sebastián Municipio	2,218	1,930	71	5	0	0	179	33	2,206
Bairoa barrio, Aguas Buenas Municipio	2,444	1,767	277	8	1	0	261	130	2,436
Bairoa barrio, Caguas Municipio	19,258	15,261	1,863	80	36	0	1,438	580	19,095
Bairoa La Vienticinco comunidad, Caguas Municipio	399	242	79	1	0	0	63	14	399
Bajadero comunidad, Arecibo Municipio	3,710	3,058	308	11	0	0	272	61	3,695
Bajandas comunidad, Humacao Municipio	1,309	847	371	14	0	0	66	11	1,300
Bajo barrio, Patillas Municipio	1,530	839	462	9	1	0	154	65	1,522
Bajura barrio, Cabo Rojo Municipio	2,423	2,079	158	14	0	0	117	55	2,407
Bajura barrio, Isabela Municipio	663	583	29	1	2	2	38	8	618
Bajura barrio, Vega Alta Municipio	3,725	2,722	383	31	1	2	492	94	3,700
Bajura Adentro barrio, Manatí Municipio	2,436	1,882	272	22	0	1	166	93	2,423
Bajura Afuera barrio, Manatí Municipio	677	553	51	0	0	0	51	22	677
Barahona comunidad, Morovis Municipio	2,469	2,060	154	12	1	0	112	130	2,457
Barahona barrio, Morovis Municipio	5,244	4,409	304	17	5	0	250	259	5,200
Barceloneta zona urbana, Barceloneta Municipio	3,785	2,763	354	16	7	0	473	172	3,765
Barceloneta barrio-pueblo, Barceloneta Municipio	435	339	30	2	0	0	46	18	432
Barina barrio, Yauco Municipio	5,930	4,714	400	26	5	0	564	221	5,900
Barrancas barrio, Barranquitas Municipio	5,234	4,485	224	14	2	0	388	121	5,209
Barranquitas zona urbana, Barranquitas Municipio	2,695	2,346	160	12	1	0	134	42	2,657
Barranquitas barrio-pueblo, Barranquitas Municipio	2,695	2,346	160	12	1	0	134	42	2,657
Barrazas barrio, Carolina Municipio	4,301	3,073	525	29	2	0	564	108	4,287
Barreal barrio, Peñuelas Municipio	272	221	14	0	0	0	31	6	267
Barrero barrio, Guayanilla Municipio	839	702	51	0	0	0	70	16	836
Barrero barrio, Rincón Municipio	1,084	922	57	15	1	0	60	29	1,061
Barros barrio, Orocovis Municipio	1,917	1,754	61	11	2	0	73	16	1,910
Bartolo barrio, Lares Municipio	2,035	1,889	44	5	0	5	49	43	2,011
Bartolo comunidad, Río Grande Municipio	1,311	770	381	9	8	0	75	68	1,305
Bateyes barrio, Mayagüez Municipio	1,156	960	88	18	0	0	60	30	1,141
Bauta Abajo barrio, Orocovis Municipio	1,516	1,303	81	0	1	0	68	63	1,509
Bauta Arriba barrio, Orocovis Municipio	913	740	70	5	1	0	30	67	909
Bayamón zona urbana, Bayamón Municipio	185,996	145,635	19,862	1,073	473	21	13,072	5,860	184,072
Bayamón barrio-pueblo, Bayamón Municipio	4,746	3,473	677	59	8	0	350	179	4,716
Bayamón comunidad, Cidra Municipio	2,038	1,411	177	15	3	0	384	48	2,027
Bayamón barrio, Cidra Municipio	5,995	4,464	502	35	6	0	848	140	5,958
Bayamoncito barrio, Aguas Buenas Municipio	1,738	1,279	229	16	1	5	162	46	1,728
Bayaney barrio, Hatillo Municipio	3,550	3,174	109	3	4	0	201	59	3,520
Beatriz barrio, Caguas Municipio	4,353	2,993	566	27	2	1	534	230	4,330
Beatriz barrio, Cayey Municipio	3,027	2,346	278	18	8	1	285	91	2,991
Beatriz barrio, Cidra Municipio	3,095	2,404	227	13	1	0	411	39	3,080
Bejucos barrio, Isabela Municipio	5,055	4,057	399	12	5	0	408	174	5,011
Benavente barrio, Hormigueros Municipio	40	33	1	0	0	0	4	2	40
Benítez comunidad, Canóvanas Municipio	1,409	940	178	8	1	0	248	34	1,403
Bermejales barrio, Orocovis Municipio	500	337	29	11	0	0	31	92	499
Betances comunidad, Cabo Rojo Municipio	876	783	22	0	1	0	48	22	874
Boca barrio, Guayanilla Municipio	1,089	817	150	5	0	0	67	50	1,088
Boca Velázquez barrio, Santa Isabel Municipio	2,705	1,942	420	15	0	0	270	58	2,691
Boquerón comunidad (Cabo Rojo Municipio), Cabo Rojo Municipio	2,023	1,724	77	11	2	0	133	76	1,974
Boquerón barrio, Cabo Rojo Municipio	5,373	4,647	277	17	2	0	244	186	5,299
Boquerón comunidad (Las Piedras Municipio), Las Piedras Municipio	1,043	747	127	5	0	0	119	45	1,035
Boquerón barrio, Las Piedras Municipio	1,824	1,299	228	5	2	0	192	98	1,814
Borinquen barrio, Aguadilla Municipio	7,415	6,282	492	37	15	0	444	145	7,328
Borinquen barrio, Caguas Municipio	7,953	5,870	967	43	4	4	677	388	7,924
Botijas barrio, Orocovis Municipio	3,720	3,244	210	23	4	0	175	64	3,702
Breñas comunidad, Vega Alta Municipio	3,373	2,327	531	12	3	0	359	141	3,288
Bucaná barrio, Ponce Municipio	3,630	3,051	347	2	1	0	130	99	3,566
Bucarabones barrio, Las Marías Municipio	616	454	53	0	0	0	99	10	615
Bucarabones barrio, Maricao Municipio	164	144	9	0	0	0	9	2	164

Table 4.
Race and Hispanic or Latino Origin: 2010—Con.

[For information on confidentiality protection, nonsampling error, and definitions, see Selected Appendixes at <www.census.gov/prod/cen2010/cph-1-a.pdf>]

Not Hispanic or Latino								
	One race							
Total	White	Black or African American	American Indian and Alaska Native	Asian	Native Hawaiian and Other Pacific Islander	Some Other Race	Two or More Races	**Puerto Rico Municipio Municipio Subdivision and Place Subbarrio**
								MUNICIPIO SUBDIVISION AND PLACE—Con.
11	10	0	0	0	0	0	1	Asomante barrio, Aguada Municipio
12	10	2	0	0	0	0	0	Asomante barrio, Aibonito Municipio
10	8	2	0	0	0	0	0	Atalaya barrio, Aguada Municipio
12	12	0	0	0	0	0	0	Atalaya barrio, Rincón Municipio
12	12	0	0	0	0	0	0	Bahomamey barrio, San Sebastián Municipio
8	6	1	0	0	0	0	1	Bairoa barrio, Aguas Buenas Municipio
163	114	13	1	24	0	4	7	Bairoa barrio, Caguas Municipio
0	0	0	0	0	0	0	0	Bairoa La Vienticinco comunidad, Caguas Municipio
15	11	3	0	0	0	0	1	Bajadero comunidad, Arecibo Municipio
9	7	0	0	0	0	1	1	Bajandas comunidad, Humacao Municipio
8	4	3	0	0	0	1	0	Bajo barrio, Patillas Municipio
16	15	1	0	0	0	0	0	Bajura barrio, Cabo Rojo Municipio
45	40	2	0	2	1	0	0	Bajura barrio, Isabela Municipio
25	19	1	0	0	2	3	0	Bajura barrio, Vega Alta Municipio
13	7	1	0	0	1	3	1	Bajura Adentro barrio, Manatí Municipio
0	0	0	0	0	0	0	0	Bajura Afuera barrio, Manatí Municipio
12	9	3	0	0	0	0	0	Barahona comunidad, Morovis Municipio
44	37	6	1	0	0	0	0	Barahona barrio, Morovis Municipio
20	11	3	0	5	0	1	0	Barceloneta zona urbana, Barceloneta Municipio
3	3	0	0	0	0	0	0	Barceloneta barrio-pueblo, Barceloneta Municipio
30	24	0	3	3	0	0	0	Barina barrio, Yauco Municipio
25	16	0	0	2	0	3	4	Barrancas barrio, Barranquitas Municipio
38	34	0	1	0	0	3	0	Barranquitas zona urbana, Barranquitas Municipio
38	34	0	1	0	0	3	0	Barranquitas barrio-pueblo, Barranquitas Municipio
14	12	2	0	0	0	0	0	Barrazas barrio, Carolina Municipio
5	5	0	0	0	0	0	0	Barreal barrio, Peñuelas Municipio
3	1	0	0	0	0	0	2	Barrero barrio, Guayanilla Municipio
23	21	0	0	1	0	1	0	Barrero barrio, Rincón Municipio
7	6	0	0	0	0	0	1	Barros barrio, Orocovis Municipio
24	17	1	0	0	4	0	2	Bartolo barrio, Lares Municipio
6	2	2	0	1	0	0	1	Bartolo comunidad, Río Grande Municipio
15	14	1	0	0	0	0	0	Bateyes barrio, Mayagüez Municipio
7	7	0	0	0	0	0	0	Bauta Abajo barrio, Orocovis Municipio
4	3	0	0	0	0	0	1	Bauta Arriba barrio, Orocovis Municipio
1,924	1,289	229	12	257	6	58	73	Bayamón zona urbana, Bayamón Municipio
30	17	7	0	2	0	3	1	Bayamón barrio-pueblo, Bayamón Municipio
11	8	0	0	3	0	0	0	Bayamón comunidad, Cidra Municipio
37	24	1	0	3	0	9	0	Bayamón barrio, Cidra Municipio
10	8	1	0	0	0	1	0	Bayamoncito barrio, Aguas Buenas Municipio
30	25	0	0	4	0	1	0	Bayaney barrio, Hatillo Municipio
23	18	3	1	0	0	1	0	Beatriz barrio, Caguas Municipio
36	30	3	0	0	1	2	0	Beatriz barrio, Cayey Municipio
15	10	4	0	1	0	0	0	Beatriz barrio, Cidra Municipio
44	36	5	0	1	0	1	1	Bejucos barrio, Isabela Municipio
0	0	0	0	0	0	0	0	Benavente barrio, Hormigueros Municipio
6	4	2	0	0	0	0	0	Benítez comunidad, Canóvanas Municipio
1	1	0	0	0	0	0	0	Bermejales barrio, Orocovis Municipio
2	1	0	0	1	0	0	0	Betances comunidad, Cabo Rojo Municipio
1	1	0	0	0	0	0	0	Boca barrio, Guayanilla Municipio
14	11	1	0	0	0	0	2	Boca Velázquez barrio, Santa Isabel Municipio
49	49	0	0	0	0	0	0	Boquerón comunidad (Cabo Rojo Municipio), Cabo Rojo Municipio
74	66	5	0	0	0	0	3	Boquerón barrio, Cabo Rojo Municipio
8	6	2	0	0	0	0	0	Boquerón comunidad (Las Piedras Municipio), Las Piedras Municipio
10	7	2	0	0	0	0	1	Boquerón barrio, Las Piedras Municipio
87	75	6	0	6	0	0	0	Borinquen barrio, Aguadilla Municipio
29	22	2	1	0	0	3	1	Borinquen barrio, Caguas Municipio
18	17	1	0	0	0	0	0	Botijas barrio, Orocovis Municipio
85	55	22	1	2	0	3	2	Breñas comunidad, Vega Alta Municipio
64	54	1	0	1	0	0	8	Bucaná barrio, Ponce Municipio
1	1	0	0	0	0	0	0	Bucarabones barrio, Las Marías Municipio
0	0	0	0	0	0	0	0	Bucarabones barrio, Maricao Municipio

Table 4.
Race and Hispanic or Latino Origin: 2010—Con.

[For information on confidentiality protection, nonsampling error, and definitions, see Selected Appendixes at <www.census.gov/prod/cen2010/cph-1-a.pdf>]

Puerto Rico Municipio Municipio Subdivision and Place Subbarrio	Total population	Race							Hispanic or Latino (of any race)
		One race						Two or More Races	
		White	Black or African American	American Indian and Alaska Native	Asian	Native Hawaiian and Other Pacific Islander	Some Other Race		
MUNICIPIO SUBDIVISION AND PLACE—Con.									
Buena Vista comunidad (Arroyo Municipio), Arroyo Municipio	1,660	825	596	12	3	0	124	100	1,649
Buena Vista barrio, Bayamón Municipio	15,518	12,351	1,285	100	16	3	1,117	646	15,401
Buena Vista barrio, Carolina Municipio	29,303	18,314	7,321	363	92	3	2,311	899	29,007
Buena Vista barrio, Hatillo Municipio	2,490	2,138	122	4	2	0	178	46	2,483
Buena Vista comunidad (Humacao Municipio), Humacao Municipio	1,134	544	310	10	13	0	221	36	1,130
Buena Vista barrio, Humacao Municipio	3,519	1,773	1,002	18	21	1	579	125	3,501
Buena Vista barrio, Las Marías Municipio	615	541	19	1	0	0	29	25	610
Buenos Aires barrio, Lares Municipio	2,291	2,082	37	10	1	0	84	77	2,282
Búfalo comunidad, Barceloneta Municipio	949	803	67	0	0	0	73	6	944
Cabán comunidad, Aguadilla Municipio	3,334	2,743	307	3	3	0	168	110	3,300
Cabezas barrio, Fajardo Municipio	1,339	968	146	6	9	0	155	55	1,279
Cabo Caribe barrio, Vega Baja Municipio	3,989	3,061	467	18	9	0	362	72	3,957
Cabo Rojo barrio-pueblo, Cabo Rojo Municipio	1,078	935	61	3	3	0	46	30	1,067
Cabo Rojo zona urbana, Cabo Rojo Municipio	9,803	8,487	534	23	10	0	478	271	9,704
Cacao barrio, Carolina Municipio	4,214	2,178	1,453	12	6	0	369	196	4,193
Cacao comunidad, Quebradillas Municipio	1,001	885	48	0	1	0	55	12	994
Cacao barrio, Quebradillas Municipio	4,663	4,207	187	10	4	0	195	60	4,645
Cacao Alto barrio, Patillas Municipio	2,449	1,355	554	12	0	0	446	82	2,440
Cacao Bajo barrio, Patillas Municipio	1,437	829	314	7	0	0	217	70	1,417
Cacaos barrio, Orocovis Municipio	878	783	34	4	0	0	48	9	873
Caguabo barrio, Añasco Municipio	847	703	64	0	3	0	43	34	821
Caguana barrio, Utuado Municipio	4,009	3,727	100	10	5	0	106	61	3,981
Caguas zona urbana, Caguas Municipio	82,243	63,206	9,325	502	170	4	6,295	2,741	81,522
Caguas barrio-pueblo, Caguas Municipio	22,406	17,099	2,817	184	39	4	1,558	705	22,241
Cagüitas barrio, Aguas Buenas Municipio	2,664	1,791	417	19	0	0	314	123	2,649
Caimital barrio, Guayama Municipio	4,124	2,983	672	31	2	0	256	180	4,094
Caimital Alto barrio, Aguadilla Municipio	3,989	3,248	368	3	9	1	273	87	3,959
Caimital Bajo barrio, Aguadilla Municipio	4,487	3,695	388	6	5	0	297	96	4,459
Caimito barrio, Juncos Municipio	2,423	1,878	241	5	0	0	183	116	2,416
Caimito barrio, San Juan Municipio	21,825	15,979	3,393	89	52	1	1,603	708	21,524
Caimito barrio, Yauco Municipio	431	357	28	2	0	0	31	13	431
Caín Alto barrio, San Germán Municipio	2,830	2,348	204	0	2	0	159	117	2,805
Caín Bajo barrio, San Germán Municipio	1,207	1,024	79	0	6	0	68	30	1,199
Calabazas barrio, San Sebastián Municipio	2,768	2,377	120	23	3	0	149	96	2,747
Calabazas barrio, Yabucoa Municipio	7,675	4,756	989	48	12	0	1,192	678	7,650
Callabo barrio, Juana Díaz Municipio	2,237	1,904	170	1	0	0	120	42	2,228
Callejones barrio, Lares Municipio	4,575	4,174	129	2	2	1	120	147	4,549
Calvache barrio, Rincón Municipio	2,222	1,898	139	20	5	2	111	47	2,122
Calzada barrio, Maunabo Municipio	1,082	293	471	6	0	3	195	114	1,078
Calzada comunidad, Ponce Municipio	191	89	86	1	0	0	15	0	191
Camaceyes barrio, Aguadilla Municipio	12,547	10,636	767	28	13	1	841	261	12,423
Camarones barrio, Guaynabo Municipio	5,626	3,975	780	34	21	0	490	326	5,592
Cambalache barrio, Arecibo Municipio	40	30	0	0	0	0	2	8	40
Camino Nuevo barrio, Yabucoa Municipio	3,391	2,225	405	7	1	0	162	591	3,356
Campanilla comunidad, Toa Baja Municipio	6,868	4,551	1,103	40	29	0	944	201	6,809
Campo Alegre barrio, Hatillo Municipio	5,210	4,470	237	9	10	0	387	97	5,179
Campo Rico comunidad, Canóvanas Municipio	3,006	1,991	441	34	1	0	491	48	2,989
Camuy zona urbana, Camuy Municipio	3,704	3,237	192	17	5	0	93	160	3,657
Camuy barrio-pueblo, Camuy Municipio	3,354	2,913	187	17	3	0	88	146	3,308
Camuy Arriba barrio, Camuy Municipio	3,290	2,889	150	3	5	0	124	119	3,281
Cañabón barrio, Barranquitas Municipio	2,654	2,282	111	1	3	0	205	52	2,630
Cañabón barrio, Caguas Municipio	11,310	8,839	962	51	39	1	1,027	391	11,192
Cañaboncito barrio, Caguas Municipio	27,464	20,716	2,888	197	45	0	2,725	893	27,255
Canas barrio, Ponce Municipio	32,708	26,657	2,724	157	46	1	1,951	1,172	32,451
Canas Urbano barrio, Ponce Municipio	17,933	14,945	1,374	79	17	0	1,180	338	17,770
Candelaria barrio, Lajas Municipio	3,599	2,684	129	5	1	0	717	63	3,587
Candelaria comunidad, Toa Baja Municipio	16,760	12,405	2,766	64	25	0	853	647	16,673
Candelaria barrio, Toa Baja Municipio	23,343	16,759	3,953	98	32	1	1,651	849	23,200
Candelaria barrio, Vega Alta Municipio	1,915	1,455	168	39	1	0	186	66	1,906
Candelaria Arenas comunidad, Toa Baja Municipio	4,818	3,106	851	30	7	1	696	127	4,773
Candelero Abajo comunidad, Humacao Municipio	598	285	222	10	0	0	68	13	595

Table 4.
Race and Hispanic or Latino Origin: 2010—Con.

[For information on confidentiality protection, nonsampling error, and definitions, see Selected Appendixes at <www.census.gov/prod/cen2010/cph-1-a.pdf>]

Not Hispanic or Latino								
	One race							
Total	White	Black or African American	American Indian and Alaska Native	Asian	Native Hawaiian and Other Pacific Islander	Some Other Race	Two or More Races	**Puerto Rico Municipio Municipio Subdivision and Place Subbarrio**
								MUNICIPIO SUBDIVISION AND PLACE—Con.
11	4	6	0	1	0	0	0	Buena Vista comunidad (Arroyo Municipio), Arroyo Municipio
117	89	8	1	8	0	7	4	Buena Vista barrio, Bayamón Municipio
296	165	57	12	31	0	8	23	Buena Vista barrio, Carolina Municipio
7	2	4	0	1	0	0	0	Buena Vista barrio, Hatillo Municipio
4	3	1	0	0	0	0	0	Buena Vista comunidad (Humacao Municipio), Humacao Municipio
18	12	5	0	1	0	0	0	Buena Vista barrio, Humacao Municipio
5	4	1	0	0	0	0	0	Buena Vista barrio, Las Marías Municipio
9	9	0	0	0	0	0	0	Buenos Aires barrio, Lares Municipio
5	5	0	0	0	0	0	0	Búfalo comunidad, Barceloneta Municipio
34	26	3	0	3	0	2	0	Cabán comunidad, Aguadilla Municipio
60	54	1	0	5	0	0	0	Cabezas barrio, Fajardo Municipio
32	24	3	0	4	0	0	1	Cabo Caribe barrio, Vega Baja Municipio
11	9	0	0	0	0	1	1	Cabo Rojo barrio-pueblo, Cabo Rojo Municipio
99	81	6	0	3	0	2	7	Cabo Rojo zona urbana, Cabo Rojo Municipio
21	16	2	0	2	0	1	0	Cacao barrio, Carolina Municipio
7	4	3	0	0	0	0	0	Cacao comunidad, Quebradillas Municipio
18	15	3	0	0	0	0	0	Cacao barrio, Quebradillas Municipio
9	8	1	0	0	0	0	0	Cacao Alto barrio, Patillas Municipio
20	8	5	1	0	0	6	0	Cacao Bajo barrio, Patillas Municipio
5	3	0	0	0	0	2	0	Cacaos barrio, Orocovis Municipio
26	24	2	0	0	0	0	0	Caguabo barrio, Añasco Municipio
28	27	0	1	0	0	0	0	Caguana barrio, Utuado Municipio
721	478	76	5	99	0	35	28	Caguas zona urbana, Caguas Municipio
165	116	27	0	15	0	6	1	Caguas barrio-pueblo, Caguas Municipio
15	10	3	0	0	0	1	1	Cagüitas barrio, Aguas Buenas Municipio
30	21	3	1	0	0	5	0	Caimital barrio, Guayama Municipio
30	18	3	0	5	0	1	3	Caimital Alto barrio, Aguadilla Municipio
28	20	6	0	1	0	0	1	Caimital Bajo barrio, Aguadilla Municipio
7	5	2	0	0	0	0	0	Caimito barrio, Juncos Municipio
301	242	22	2	22	0	4	9	Caimito barrio, San Juan Municipio
0	0	0	0	0	0	0	0	Caimito barrio, Yauco Municipio
25	22	1	0	0	0	0	2	Caín Alto barrio, San Germán Municipio
8	8	0	0	0	0	0	0	Caín Bajo barrio, San Germán Municipio
21	18	2	1	0	0	0	0	Calabazas barrio, San Sebastián Municipio
25	13	7	0	0	0	2	3	Calabazas barrio, Yabucoa Municipio
9	8	1	0	0	0	0	0	Callabo barrio, Juana Díaz Municipio
26	26	0	0	0	0	0	0	Callejones barrio, Lares Municipio
100	98	0	0	0	1	0	1	Calvache barrio, Rincón Municipio
4	1	3	0	0	0	0	0	Calzada barrio, Maunabo Municipio
0	0	0	0	0	0	0	0	Calzada comunidad, Ponce Municipio
124	90	12	1	6	0	5	10	Camaceyes barrio, Aguadilla Municipio
34	22	2	1	4	0	2	3	Camarones barrio, Guaynabo Municipio
0	0	0	0	0	0	0	0	Cambalache barrio, Arecibo Municipio
35	28	5	0	1	0	0	1	Camino Nuevo barrio, Yabucoa Municipio
59	32	7	8	4	0	6	2	Campanilla comunidad, Toa Baja Municipio
31	16	8	0	6	0	1	0	Campo Alegre barrio, Hatillo Municipio
17	14	2	0	0	0	1	0	Campo Rico comunidad, Canóvanas Municipio
47	40	6	1	0	0	0	0	Camuy zona urbana, Camuy Municipio
46	39	6	1	0	0	0	0	Camuy barrio-pueblo, Camuy Municipio
9	8	0	0	1	0	0	0	Camuy Arriba barrio, Camuy Municipio
24	18	6	0	0	0	0	0	Cañabón barrio, Barranquitas Municipio
118	75	7	2	26	1	3	4	Cañabón barrio, Caguas Municipio
209	152	17	0	28	0	4	8	Cañaboncito barrio, Caguas Municipio
257	185	23	1	20	1	3	24	Canas barrio, Ponce Municipio
163	119	12	3	12	0	5	12	Canas Urbano barrio, Ponce Municipio
12	12	0	0	0	0	0	0	Candelaria barrio, Lajas Municipio
87	64	9	3	8	0	1	2	Candelaria comunidad, Toa Baja Municipio
143	94	19	5	8	0	14	3	Candelaria barrio, Toa Baja Municipio
9	8	0	0	0	0	0	1	Candelaria barrio, Vega Alta Municipio
45	24	6	1	0	0	13	1	Candelaria Arenas comunidad, Toa Baja Municipio
3	2	0	0	0	0	1	0	Candelero Abajo comunidad, Humacao Municipio

Table 4.
Race and Hispanic or Latino Origin: 2010—Con.

[For information on confidentiality protection, nonsampling error, and definitions, see Selected Appendixes at <www.census.gov/prod/cen2010/cph-1-a.pdf>]

Puerto Rico Municipio Municipio Subdivision and Place Subbarrio	Total population	Race							Hispanic or Latino (of any race)
		One race						Two or More Races	
		White	Black or African American	American Indian and Alaska Native	Asian	Native Hawaiian and Other Pacific Islander	Some Other Race		
MUNICIPIO SUBDIVISION AND PLACE—Con.									
Candelero Abajo barrio, Humacao Municipio	5,135	3,431	1,059	23	5	0	460	157	4,975
Candelero Arriba comunidad, Humacao Municipio	1,215	846	235	6	3	0	82	43	1,208
Candelero Arriba barrio, Humacao Municipio	3,596	2,491	689	20	5	0	240	151	3,582
Cangrejo Arriba barrio, Carolina Municipio	17,041	12,948	2,255	126	136	2	1,033	541	16,218
Caníaco barrio, Utuado Municipio	198	180	6	0	0	0	2	10	194
Caño barrio, Guánica Municipio	1,788	1,481	156	3	0	1	112	35	1,774
Canóvanas zona urbana, Canóvanas Municipio	7,297	4,510	1,657	51	18	0	866	195	7,255
Canóvanas barrio, Canóvanas Municipio	22,420	12,854	5,675	247	52	0	2,962	630	22,171
Canóvanas barrio-pueblo, Canóvanas Municipio	4,060	2,505	947	22	12	0	452	122	4,046
Canóvanas barrio, Loíza Municipio	6,981	4,097	2,017	32	7	2	592	234	6,918
Canovanillas barrio, Carolina Municipio	11,681	7,728	2,480	30	48	0	927	468	11,552
Caonillas barrio, Aibonito Municipio	1,424	1,201	119	0	1	0	86	17	1,413
Caonillas Abajo barrio, Utuado Municipio	965	878	29	6	0	0	42	10	956
Caonillas Abajo barrio, Villalba Municipio	1,448	1,216	131	2	0	0	69	30	1,443
Caonillas Arriba barrio, Utuado Municipio	296	270	13	0	0	0	13	0	294
Caonillas Arriba barrio, Villalba Municipio	1,537	1,268	139	4	0	0	84	42	1,529
Capá barrio, Moca Municipio	3,747	3,390	146	3	0	0	105	103	3,727
Capáez barrio, Adjuntas Municipio	1,054	986	39	0	0	0	16	13	1,047
Capáez barrio, Hatillo Municipio	4,231	3,545	248	16	1	0	308	113	4,188
Capitanejo barrio, Juana Díaz Municipio	4,350	2,747	1,176	32	0	1	243	151	4,322
Capitanejo comunidad	3,954	2,859	689	13	2	0	277	114	3,940
Juana Díaz Municipio (part)	3,471	2,553	550	13	1	0	246	108	3,457
Ponce Municipio (part)	483	306	139	0	1	0	31	6	483
Capitanejo barrio, Ponce Municipio	1,011	637	312	0	2	0	51	9	1,004
Caracol barrio, Añasco Municipio	1,869	1,570	95	3	9	0	141	51	1,859
Carenero barrio, Guánica Municipio	2,670	2,032	228	18	1	0	333	58	2,640
Carite barrio, Guayama Municipio	1,210	946	143	25	0	0	60	36	1,203
Carmen barrio, Guayama Municipio	619	530	37	4	0	0	29	19	616
Carolina zona urbana, Carolina Municipio	157,832	101,435	36,560	1,423	599	12	12,702	5,101	155,407
Carolina barrio-pueblo, Carolina Municipio	1,201	576	438	21	6	0	115	45	1,192
Carraízo barrio, Trujillo Alto Municipio	16,399	12,548	1,907	84	27	3	1,350	480	16,238
Carreras barrio, Añasco Municipio	3,780	3,122	294	5	3	0	266	90	3,753
Carreras barrio, Arecibo Municipio	1,226	1,042	111	0	0	0	42	31	1,215
Carrizal barrio, Aguada Municipio	970	749	133	5	1	0	42	40	948
Carrizales comunidad, Hatillo Municipio	2,738	2,438	132	17	3	0	111	37	2,713
Carrizales barrio, Hatillo Municipio	8,066	7,261	317	37	7	0	307	137	7,961
Carruzos barrio, Carolina Municipio	2,506	1,883	308	13	3	0	258	41	2,496
Casey Abajo barrio, Añasco Municipio	103	95	2	0	0	0	5	1	101
Casey Arriba barrio, Añasco Municipio	549	434	64	5	0	0	31	15	542
Cataño zona urbana, Cataño Municipio	28,140	19,899	4,047	281	74	1	3,029	809	27,866
Cataño barrio-pueblo, Cataño Municipio	4,283	2,756	744	49	9	0	555	170	4,233
Cataño barrio, Humacao Municipio	3,387	2,334	579	52	12	0	242	168	3,353
Cayaguas barrio, San Lorenzo Municipio	1,682	1,354	79	8	1	0	165	75	1,671
Cayey zona urbana, Cayey Municipio	16,680	13,168	1,514	37	26	3	1,431	501	16,581
Cayey barrio-pueblo, Cayey Municipio	15,298	12,104	1,385	31	26	3	1,319	430	15,204
Cayuco comunidad, Utuado Municipio	1,120	1,042	18	3	5	0	33	19	1,108
Cedrito barrio, Comerío Municipio	1,191	929	109	5	2	0	124	22	1,185
Cedro barrio, Carolina Municipio	1,943	1,565	160	9	2	1	165	41	1,930
Cedro barrio, Cayey Municipio	372	307	43	0	1	3	16	2	367
Cedro barrio, Guayanilla Municipio	0	0	0	0	0	0	0	0	0
Cedro Abajo barrio, Naranjito Municipio	4,627	3,954	250	17	1	0	217	188	4,602
Cedro Arriba barrio, Naranjito Municipio	3,876	3,379	185	3	7	0	138	164	3,863
Ceiba zona urbana, Ceiba Municipio	5,633	4,112	1,005	40	12	3	275	186	5,590
Ceiba barrio-pueblo, Ceiba Municipio	3,677	2,638	694	33	6	0	183	123	3,649
Ceiba barrio, Cidra Municipio	3,850	2,983	282	23	0	0	469	93	3,833
Ceiba barrio, Las Piedras Municipio	2,500	1,909	212	4	15	4	282	74	2,478
Ceiba comunidad	3,381	2,493	454	13	5	1	307	108	3,355
Vega Alta Municipio (part)	2,563	1,877	341	9	1	0	241	94	2,538
Vega Baja Municipio (part)	818	616	113	4	4	1	66	14	817
Ceiba barrio, Vega Baja Municipio	4,685	3,123	861	21	5	3	554	118	4,669
Ceiba Alta barrio, Aguadilla Municipio	667	551	31	1	0	0	78	6	660
Ceiba Baja barrio, Aguadilla Municipio	2,356	1,912	244	3	3	0	132	62	2,327
Ceiba Norte barrio, Juncos Municipio	9,755	6,856	1,267	40	7	0	1,111	474	9,704
Ceiba Sur barrio, Juncos Municipio	5,482	3,839	746	26	0	0	478	393	5,452
Cejas barrio, Comerío Municipio	829	602	43	4	1	0	93	86	827
Celada comunidad, Gurabo Municipio	4,081	2,807	713	22	0	0	240	299	4,054
Celada barrio, Gurabo Municipio	3,160	2,084	327	19	0	0	416	314	3,143

Table 4.
Race and Hispanic or Latino Origin: 2010—Con.

[For information on confidentiality protection, nonsampling error, and definitions, see Selected Appendixes at <www.census.gov/prod/cen2010/cph-1-a.pdf>]

Not Hispanic or Latino								
	One race							
Total	White	Black or African American	American Indian and Alaska Native	Asian	Native Hawaiian and Other Pacific Islander	Some Other Race	Two or More Races	**Puerto Rico Municipio Municipio Subdivision and Place Subbarrio**
								MUNICIPIO SUBDIVISION AND PLACE—Con.
160	145	3	0	1	0	5	6	Candelero Abajo barrio, Humacao Municipio
7	6	0	1	0	0	0	0	Candelero Arriba comunidad, Humacao Municipio
14	13	0	1	0	0	0	0	Candelero Arriba barrio, Humacao Municipio
823	635	60	3	102	0	8	15	Cangrejo Arriba barrio, Carolina Municipio
4	2	1	0	0	0	0	1	Caníaco barrio, Utuado Municipio
14	10	3	0	0	1	0	0	Caño barrio, Guánica Municipio
42	32	9	0	0	0	0	1	Canóvanas zona urbana, Canóvanas Municipio
249	122	100	4	9	0	7	7	Canóvanas barrio, Canóvanas Municipio
14	9	4	0	0	0	0	1	Canóvanas barrio-pueblo, Canóvanas Municipio
63	36	13	0	2	0	7	5	Canóvanas barrio, Loíza Municipio
129	68	21	1	33	0	3	3	Canovanillas barrio, Carolina Municipio
11	9	1	0	1	0	0	0	Caonillas barrio, Aibonito Municipio
9	7	0	2	0	0	0	0	Caonillas Abajo barrio, Utuado Municipio
5	4	1	0	0	0	0	0	Caonillas Abajo barrio, Villalba Municipio
2	2	0	0	0	0	0	0	Caonillas Arriba barrio, Utuado Municipio
8	8	0	0	0	0	0	0	Caonillas Arriba barrio, Villalba Municipio
20	17	3	0	0	0	0	0	Capá barrio, Moca Municipio
7	7	0	0	0	0	0	0	Capáez barrio, Adjuntas Municipio
43	36	4	0	0	0	0	3	Capáez barrio, Hatillo Municipio
28	13	6	0	0	0	0	9	Capitanejo barrio, Juana Díaz Municipio
14	5	5	0	0	0	4	0	Capitanejo comunidad
14	5	5	0	0	0	4	0	Juana Díaz Municipio (part)
0	0	0	0	0	0	0	0	Ponce Municipio (part)
7	3	3	0	1	0	0	0	Capitanejo barrio, Ponce Municipio
10	6	0	0	3	0	0	1	Caracol barrio, Añasco Municipio
30	24	5	0	0	0	1	0	Carenero barrio, Guánica Municipio
7	7	0	0	0	0	0	0	Carite barrio, Guayama Municipio
3	2	0	0	0	0	0	1	Carmen barrio, Guayama Municipio
2,425	1,563	359	29	297	6	46	125	Carolina zona urbana, Carolina Municipio
9	4	3	0	1	0	1	0	Carolina barrio-pueblo, Carolina Municipio
161	113	23	1	14	0	3	7	Carraízo barrio, Trujillo Alto Municipio
27	23	3	0	1	0	0	0	Carreras barrio, Añasco Municipio
11	5	4	0	0	0	2	0	Carreras barrio, Arecibo Municipio
22	20	2	0	0	0	0	0	Carrizal barrio, Aguada Municipio
25	23	1	1	0	0	0	0	Carrizales comunidad, Hatillo Municipio
105	97	1	3	3	0	0	1	Carrizales barrio, Hatillo Municipio
10	5	2	1	1	0	0	1	Carruzos barrio, Carolina Municipio
2	2	0	0	0	0	0	0	Casey Abajo barrio, Añasco Municipio
7	7	0	0	0	0	0	0	Casey Arriba barrio, Añasco Municipio
274	168	49	0	41	1	5	10	Cataño zona urbana, Cataño Municipio
50	28	13	0	2	0	3	4	Cataño barrio-pueblo, Cataño Municipio
34	15	4	2	8	0	0	5	Cataño barrio, Humacao Municipio
11	10	0	0	0	0	1	0	Cayaguas barrio, San Lorenzo Municipio
99	73	8	0	10	0	1	7	Cayey zona urbana, Cayey Municipio
94	69	8	0	9	0	1	7	Cayey barrio-pueblo, Cayey Municipio
12	11	0	1	0	0	0	0	Cayuco comunidad, Utuado Municipio
6	4	2	0	0	0	0	0	Cedrito barrio, Comerío Municipio
13	12	0	0	1	0	0	0	Cedro barrio, Carolina Municipio
5	4	0	0	1	0	0	0	Cedro barrio, Cayey Municipio
0	0	0	0	0	0	0	0	Cedro barrio, Guayanilla Municipio
25	23	2	0	0	0	0	0	Cedro Abajo barrio, Naranjito Municipio
13	7	0	0	6	0	0	0	Cedro Arriba barrio, Naranjito Municipio
43	26	5	0	5	3	2	2	Ceiba zona urbana, Ceiba Municipio
28	18	2	0	5	0	1	2	Ceiba barrio-pueblo, Ceiba Municipio
17	16	1	0	0	0	0	0	Ceiba barrio, Cidra Municipio
22	11	0	0	10	0	1	0	Ceiba barrio, Las Piedras Municipio
26	21	3	0	0	0	1	1	Ceiba comunidad
25	20	3	0	0	0	1	1	Vega Alta Municipio (part)
1	1	0	0	0	0	0	0	Vega Baja Municipio (part)
16	10	3	0	0	2	1	0	Ceiba barrio, Vega Baja Municipio
7	7	0	0	0	0	0	0	Ceiba Alta barrio, Aguadilla Municipio
29	26	1	1	1	0	0	0	Ceiba Baja barrio, Aguadilla Municipio
51	42	4	0	1	0	4	0	Ceiba Norte barrio, Juncos Municipio
30	26	3	0	0	0	0	1	Ceiba Sur barrio, Juncos Municipio
2	1	1	0	0	0	0	0	Cejas barrio, Comerío Municipio
27	24	2	0	0	0	1	0	Celada comunidad, Gurabo Municipio
17	13	2	0	0	0	0	2	Celada barrio, Gurabo Municipio

Table 4.
Race and Hispanic or Latino Origin: 2010—Con.

[For information on confidentiality protection, nonsampling error, and definitions, see Selected Appendixes at <www.census.gov/prod/cen2010/cph-1-a.pdf>]

Puerto Rico Municipio Municipio Subdivision and Place Subbarrio	Total population	Race							Hispanic or Latino (of any race)
		One race						Two or More Races	
		White	Black or African American	American Indian and Alaska Native	Asian	Native Hawaiian and Other Pacific Islander	Some Other Race		
MUNICIPIO SUBDIVISION AND PLACE—Con.									
Central Aguirre comunidad, Salinas Municipio	1,301	860	211	14	3	0	177	36	1,298
Centro barrio, Moca Municipio	1,056	924	44	0	5	0	75	8	1,055
Cercadillo barrio, Cayey Municipio	820	678	67	4	1	0	32	38	811
Cerrillos barrio, Ponce Municipio	4,356	3,712	264	10	3	0	297	70	4,325
Cerillos Hoyos comunidad, Ponce Municipio	748	544	70	1	2	0	108	23	745
Cerro Gordo barrio, Aguada Municipio	3,018	2,683	98	11	0	0	179	47	2,980
Cerro Gordo barrio, Añasco Municipio	497	412	16	1	1	3	40	24	494
Cerro Gordo barrio, Bayamón Municipio	31,508	24,762	3,154	195	72	1	2,376	948	31,207
Cerro Gordo barrio, Moca Municipio	2,478	2,246	66	2	0	0	116	48	2,455
Cerro Gordo barrio, San Lorenzo Municipio	5,284	4,125	475	37	1	0	449	197	5,263
Cerrote barrio, Las Marías Municipio	496	417	32	0	0	0	36	11	484
Certenejas barrio, Cidra Municipio	6,049	4,437	686	19	14	0	572	321	6,003
Chamorro barrio, Las Marías Municipio	98	80	1	0	0	0	17	0	97
Charcas barrio, Quebradillas Municipio	401	383	8	0	0	0	4	6	401
Chupacallos barrio, Ceiba Municipio	2,036	1,385	341	10	2	0	215	83	2,014
Ciales barrio-pueblo, Ciales Municipio	1,009	892	47	0	0	0	46	24	1,007
Ciales zona urbana, Ciales Municipio	2,591	2,339	106	1	0	0	95	50	2,589
Cialitos barrio, Ciales Municipio	1,449	1,283	77	3	1	0	60	25	1,443
Cibao barrio, Camuy Municipio	1,374	1,234	32	22	0	0	53	33	1,363
Cibao barrio, San Sebastián Municipio	1,224	1,121	35	4	0	0	55	9	1,211
Cibuco barrio, Corozal Municipio	5,387	4,520	256	15	5	2	500	89	5,357
Cibuco barrio, Vega Baja Municipio	50	38	7	0	1	0	4	0	49
Cidra barrio, Añasco Municipio	326	289	9	0	0	0	23	5	326
Cidra zona urbana, Cidra Municipio	5,109	4,062	345	30	5	0	425	242	5,086
Cidra barrio-pueblo, Cidra Municipio	1,064	875	70	8	0	0	75	36	1,061
Cidral barrio, San Sebastián Municipio	415	360	23	1	0	0	26	5	411
Ciénaga barrio, Guánica Municipio	2,231	1,791	217	20	0	0	153	50	2,222
Ciénaga Alta barrio, Río Grande Municipio	4,911	2,976	1,294	27	13	0	494	107	4,867
Ciénaga Baja barrio, Río Grande Municipio	18,385	10,740	5,261	124	37	6	1,584	633	18,261
Ciénagas barrio, Camuy Municipio	1,554	1,271	85	6	1	0	167	24	1,550
Cienegueta barrio, Vega Alta Municipio	711	535	54	5	0	0	81	36	709
Cintrona barrio, Juana Díaz Municipio	3,226	2,308	546	13	3	0	266	90	3,218
Coabey barrio, Jayuya Municipio	2,166	1,968	74	4	1	0	89	30	2,160
Coamo zona urbana, Coamo Municipio	11,522	9,059	1,331	44	5	0	702	381	11,481
Coamo barrio-pueblo, Coamo Municipio	6,685	5,133	789	30	2	0	455	276	6,661
Coamo Arriba barrio, Coamo Municipio	391	345	27	2	0	0	9	8	391
Coco comunidad, Salinas Municipio	5,758	3,804	866	26	1	0	697	364	5,730
Cocos barrio, Quebradillas Municipio	4,889	4,328	102	6	7	0	298	148	4,852
Collores barrio, Humacao Municipio	2,770	2,012	408	9	5	0	280	56	2,748
Collores barrio, Jayuya Municipio	1,666	1,498	46	11	0	0	69	42	1,664
Collores barrio, Juana Díaz Municipio	2,073	1,757	131	4	2	0	118	61	2,066
Collores barrio, Las Piedras Municipio	4,710	3,316	499	20	0	0	494	381	4,678
Collores barrio, Orocovis Municipio	152	136	11	1	0	0	3	1	151
Collores barrio, Yauco Municipio	773	653	30	0	0	0	70	20	769
Comerío zona urbana, Comerío Municipio	4,020	2,998	306	31	2	0	552	131	4,003
Comerío barrio-pueblo, Comerío Municipio	3,657	2,702	278	27	2	0	524	124	3,641
Comunas comunidad, Yabucoa Municipio	1,900	1,104	443	5	4	0	210	134	1,875
Consejo barrio, Guayanilla Municipio	886	726	69	9	0	0	60	22	883
Consejo barrio, Utuado Municipio	610	557	14	3	0	0	29	7	604
Contorno barrio, Toa Alta Municipio	4,737	3,486	604	28	7	0	492	120	4,700
Coquí comunidad, Salinas Municipio	3,293	2,180	666	14	1	0	323	109	3,283
Corazón comunidad, Guayama Municipio	2,131	1,363	387	23	0	0	253	105	2,110
Corcovada barrio, Añasco Municipio	627	550	31	0	0	0	37	9	624
Corcovado comunidad, Hatillo Municipio	1,405	1,212	53	9	2	0	94	35	1,392
Corcovado barrio, Hatillo Municipio	4,617	4,068	141	12	4	0	315	77	4,580
Cordillera barrio, Ciales Municipio	2,348	2,084	92	1	1	0	140	30	2,339
Corozal zona urbana, Corozal Municipio	10,160	8,702	560	22	13	2	707	154	10,101
Corozal barrio-pueblo, Corozal Municipio	2,631	2,286	160	2	5	0	122	56	2,615
Corrales barrio, Aguadilla Municipio	7,659	6,400	622	3	4	0	377	253	7,603
Corral Viejo comunidad, Ponce Municipio	260	240	5	1	1	0	1	12	260
Costa barrio, Lajas Municipio	1,628	1,397	91	3	3	0	113	21	1,618
Coto barrio, Isabela Municipio	3,575	3,063	246	13	3	0	132	118	3,546
Coto barrio, Peñuelas Municipio	1,467	1,291	107	7	0	0	44	18	1,461
Coto Laurel comunidad, Ponce Municipio	3,047	2,325	429	6	1	0	164	122	3,044
Coto Laurel barrio, Ponce Municipio	7,123	5,743	776	20	9	0	392	183	7,076
Coto Norte barrio, Manatí Municipio	11,250	9,279	918	66	18	1	701	267	11,197
Coto Norte comunidad	1,604	1,320	157	18	3	0	78	28	1,594
Manatí Municipio (part)	924	741	91	18	2	0	52	20	924
Vega Baja Municipio (part)	680	579	66	0	1	0	26	8	670

Table 4.
Race and Hispanic or Latino Origin: 2010—Con.

[For information on confidentiality protection, nonsampling error, and definitions, see Selected Appendixes at <www.census.gov/prod/cen2010/cph-1-a.pdf>]

Not Hispanic or Latino								
	One race							
Total	White	Black or African American	American Indian and Alaska Native	Asian	Native Hawaiian and Other Pacific Islander	Some Other Race	Two or More Races	**Puerto Rico Municipio Municipio Subdivision and Place Subbarrio**
								MUNICIPIO SUBDIVISION AND PLACE—Con.
3	1	0	0	0	0	1	1	Central Aguirre comunidad, Salinas Municipio
1	1	0	0	0	0	0	0	Centro barrio, Moca Municipio
9	9	0	0	0	0	0	0	Cercadillo barrio, Cayey Municipio
31	26	1	0	3	0	0	1	Cerrillos barrio, Ponce Municipio
3	1	0	0	2	0	0	0	Cerillos Hoyos comunidad, Ponce Municipio
38	35	2	0	0	0	0	1	Cerro Gordo barrio, Aguada Municipio
3	0	1	0	1	0	1	0	Cerro Gordo barrio, Añasco Municipio
301	194	36	0	49	1	10	11	Cerro Gordo barrio, Bayamón Municipio
23	22	1	0	0	0	0	0	Cerro Gordo barrio, Moca Municipio
21	13	6	1	0	0	1	0	Cerro Gordo barrio, San Lorenzo Municipio
12	10	0	0	0	0	0	2	Cerrote barrio, Las Marías Municipio
46	35	7	0	2	0	2	0	Certenejas barrio, Cidra Municipio
1	1	0	0	0	0	0	0	Chamorro barrio, Las Marías Municipio
0	0	0	0	0	0	0	0	Charcas barrio, Quebradillas Municipio
22	18	3	0	1	0	0	0	Chupacallos barrio, Ceiba Municipio
2	1	0	0	0	0	0	1	Ciales barrio-pueblo, Ciales Municipio
2	1	0	0	0	0	0	1	Ciales zona urbana, Ciales Municipio
6	3	1	0	0	0	2	0	Cialitos barrio, Ciales Municipio
11	2	0	9	0	0	0	0	Cibao barrio, Camuy Municipio
13	9	3	0	0	0	1	0	Cibao barrio, San Sebastián Municipio
30	25	2	0	0	0	2	1	Cibuco barrio, Corozal Municipio
1	0	0	0	1	0	0	0	Cibuco barrio, Vega Baja Municipio
0	0	0	0	0	0	0	0	Cidra barrio, Añasco Municipio
23	19	0	0	3	0	0	1	Cidra zona urbana, Cidra Municipio
3	2	0	0	0	0	0	1	Cidra barrio-pueblo, Cidra Municipio
4	4	0	0	0	0	0	0	Cidral barrio, San Sebastián Municipio
9	7	1	0	0	0	1	0	Ciénaga barrio, Guánica Municipio
44	32	10	1	1	0	0	0	Ciénaga Alta barrio, Río Grande Municipio
124	71	26	0	10	0	9	8	Ciénaga Baja barrio, Río Grande Municipio
4	2	1	0	1	0	0	0	Ciénagas barrio, Camuy Municipio
2	2	0	0	0	0	0	0	Cienegueta barrio, Vega Alta Municipio
8	5	0	0	2	0	0	1	Cintrona barrio, Juana Díaz Municipio
6	2	4	0	0	0	0	0	Coabey barrio, Jayuya Municipio
41	32	4	0	3	0	0	2	Coamo zona urbana, Coamo Municipio
24	22	2	0	0	0	0	0	Coamo barrio-pueblo, Coamo Municipio
0	0	0	0	0	0	0	0	Coamo Arriba barrio, Coamo Municipio
28	20	7	0	1	0	0	0	Coco comunidad, Salinas Municipio
37	31	0	0	5	0	0	1	Cocos barrio, Quebradillas Municipio
22	16	1	0	4	0	0	1	Collores barrio, Humacao Municipio
2	2	0	0	0	0	0	0	Collores barrio, Jayuya Municipio
7	4	3	0	0	0	0	0	Collores barrio, Juana Díaz Municipio
32	21	6	0	0	0	3	2	Collores barrio, Las Piedras Municipio
1	1	0	0	0	0	0	0	Collores barrio, Orocovis Municipio
4	4	0	0	0	0	0	0	Collores barrio, Yauco Municipio
17	9	2	0	1	0	1	4	Comerío zona urbana, Comerío Municipio
16	8	2	0	1	0	1	4	Comerío barrio-pueblo, Comerío Municipio
25	8	8	0	1	0	1	7	Comunas comunidad, Yabucoa Municipio
3	3	0	0	0	0	0	0	Consejo barrio, Guayanilla Municipio
6	6	0	0	0	0	0	0	Consejo barrio, Utuado Municipio
37	24	3	8	1	0	1	0	Contorno barrio, Toa Alta Municipio
10	6	4	0	0	0	0	0	Coquí comunidad, Salinas Municipio
21	13	3	0	0	0	5	0	Corazón comunidad, Guayama Municipio
3	2	0	0	0	0	0	1	Corcovada barrio, Añasco Municipio
13	8	0	0	2	0	2	1	Corcovado comunidad, Hatillo Municipio
37	28	1	0	4	0	3	1	Corcovado barrio, Hatillo Municipio
9	9	0	0	0	0	0	0	Cordillera barrio, Ciales Municipio
59	43	6	0	4	0	3	3	Corozal zona urbana, Corozal Municipio
16	8	3	0	4	0	0	1	Corozal barrio-pueblo, Corozal Municipio
56	45	5	0	3	0	2	1	Corrales barrio, Aguadilla Municipio
0	0	0	0	0	0	0	0	Corral Viejo comunidad, Ponce Municipio
10	6	4	0	0	0	0	0	Costa barrio, Lajas Municipio
29	25	2	0	1	0	1	0	Coto barrio, Isabela Municipio
6	6	0	0	0	0	0	0	Coto barrio, Peñuelas Municipio
3	3	0	0	0	0	0	0	Coto Laurel comunidad, Ponce Municipio
47	38	0	0	8	0	0	1	Coto Laurel barrio, Ponce Municipio
53	41	1	0	10	0	1	0	Coto Norte barrio, Manatí Municipio
10	9	0	0	1	0	0	0	Coto Norte comunidad
0	0	0	0	0	0	0	0	Manatí Municipio (part)
10	9	0	0	1	0	0	0	Vega Baja Municipio (part)

Table 4.
Race and Hispanic or Latino Origin: 2010—Con.

[For information on confidentiality protection, nonsampling error, and definitions, see Selected Appendixes at <www.census.gov/prod/cen2010/cph-1-a.pdf>]

Puerto Rico Municipio Municipio Subdivision and Place Subbarrio	Total population	Race							Hispanic or Latino (of any race)
		One race						Two or More Races	
		White	Black or African American	American Indian and Alaska Native	Asian	Native Hawaiian and Other Pacific Islander	Some Other Race		
MUNICIPIO SUBDIVISION AND PLACE—Con.									
Coto Sur barrio, Manatí Municipio	8,184	6,839	693	40	5	0	424	183	8,122
Cotuí barrio, San Germán Municipio	749	648	31	10	1	2	53	4	745
Cruces barrio, Aguada Municipio	1,632	1,390	58	1	0	0	141	42	1,616
Cruces barrio, Rincón Municipio	1,417	1,303	23	1	1	0	80	9	1,394
Cruz barrio, Moca Municipio	1,127	1,072	19	0	0	0	26	10	1,118
Cuarto barrio, Ponce Municipio	1,999	1,498	340	19	0	0	86	56	1,976
Cubuy barrio, Canóvanas Municipio	1,841	1,223	260	12	0	0	310	36	1,833
Cuchillas barrio, Corozal Municipio	1,551	1,334	109	1	0	0	83	24	1,542
Cuchillas barrio, Moca Municipio	4,352	3,979	165	9	1	0	127	71	4,312
Cuchillas barrio, Morovis Municipio	2,333	2,121	102	1	0	0	75	34	2,325
Cuebas barrio, Peñuelas Municipio	449	380	44	7	0	0	11	7	448
Cuevas barrio, Trujillo Alto Municipio	19,852	13,823	3,195	171	48	6	2,106	503	19,703
Culebra zona urbana, Culebra Municipio	1,590	877	462	15	4	0	53	179	1,500
Culebra barrio-pueblo, Culebra Municipio	462	261	148	0	1	0	12	40	439
Culebras Alto barrio, Cayey Municipio	252	142	85	3	0	0	12	10	250
Culebras Bajo barrio, Cayey Municipio	238	175	18	3	0	0	15	27	238
Culebrinas barrio, San Sebastián Municipio	3,787	3,372	129	16	2	0	168	100	3,734
Cupey barrio, San Juan Municipio	36,058	28,785	3,603	146	107	1	2,300	1,116	35,570
Cuyón barrio, Aibonito Municipio	977	785	50	0	1	0	119	22	963
Cuyón barrio, Coamo Municipio	3,077	2,288	299	3	3	0	400	84	3,063
Daguao barrio, Ceiba Municipio	235	189	21	1	1	0	17	6	232
Daguao comunidad, Naguabo Municipio	1,604	965	385	8	4	0	185	57	1,591
Daguao barrio, Naguabo Municipio	2,273	1,376	569	11	4	0	232	81	2,253
Dagüey barrio, Añasco Municipio	1,626	1,389	77	0	0	0	130	30	1,605
Dajaos barrio, Bayamón Municipio	2,831	2,158	178	15	0	0	362	118	2,814
Damián Abajo barrio, Orocovis Municipio	754	694	28	7	0	0	16	9	753
Damián Arriba barrio, Orocovis Municipio	913	795	82	0	0	0	25	11	913
Demajagua barrio, Fajardo Municipio	1,430	1,046	178	7	3	0	133	63	1,380
Descalabrado barrio, Santa Isabel Municipio	4,138	3,215	673	14	1	1	170	64	4,122
Diego Hernández barrio, Yauco Municipio	1,247	987	60	0	0	0	156	44	1,243
Domingo Ruíz barrio, Arecibo Municipio	3,153	2,559	274	6	0	0	219	95	3,144
Dominguito barrio, Arecibo Municipio	4,895	4,193	259	11	4	1	341	86	4,855
Doña Elena barrio, Comerío Municipio	3,252	2,770	278	3	3	0	70	128	3,230
Don Alonso barrio, Utuado Municipio	900	817	25	0	0	0	42	16	892
Dorado zona urbana, Dorado Municipio	13,258	9,603	1,928	78	42	0	1,130	477	12,880
Dorado barrio-pueblo, Dorado Municipio	780	430	179	3	1	0	137	30	767
Dos Bocas barrio, Corozal Municipio	3,060	2,691	106	12	0	0	203	48	3,042
Dos Bocas barrio, Trujillo Alto Municipio	8,632	6,958	789	33	10	0	654	188	8,482
Duey barrio, Yauco Municipio	1,108	995	52	5	0	0	41	15	1,103
Duey Alto barrio, San Germán Municipio	1,350	1,105	68	41	2	0	102	32	1,343
Duey Bajo barrio, San Germán Municipio	980	782	53	10	4	0	105	26	973
Duque comunidad, Naguabo Municipio	1,320	898	257	2	4	0	96	63	1,313
Duque barrio, Naguabo Municipio	2,425	1,731	382	7	12	0	195	98	2,405
Egozcue barrio, Patillas Municipio	52	35	2	0	0	0	14	1	52
El Cinco barrio, San Juan Municipio	6,198	5,000	521	24	13	0	447	193	6,101
El Combate comunidad, Cabo Rojo Municipio	423	359	19	0	0	0	27	18	412
El Mangó comunidad, Juncos Municipio	1,482	1,137	180	1	0	0	97	67	1,478
El Negro comunidad, Yabucoa Municipio	1,075	687	143	4	0	0	27	214	1,070
El Ojo comunidad, Santa Isabel Municipio	1,478	1,160	178	4	1	0	114	21	1,470
El Paraiso comunidad, Ponce Municipio	1,716	1,388	184	7	0	0	101	36	1,713
El Río barrio, Las Piedras Municipio	5,096	3,735	493	22	2	0	567	277	5,076
El Tumbao comunidad, Guánica Municipio	2,511	2,121	198	4	0	1	130	57	2,495
Emajagua comunidad, Maunabo Municipio	2,857	1,460	866	10	1	0	453	67	2,842
Emajagua barrio, Maunabo Municipio	4,538	2,382	1,302	32	2	0	719	101	4,502
Emajagual barrio, Juana Díaz Municipio	0	0	0	0	0	0	0	0	0
Encarnación barrio, Peñuelas Municipio	1,378	1,014	163	4	10	0	147	40	1,361
Eneas barrio, San Sebastián Municipio	996	929	12	0	0	0	39	16	995
Ensenada barrio, Guánica Municipio	1,705	1,537	67	6	0	0	78	17	1,695
Ensenada barrio, Rincón Municipio	1,328	1,088	108	7	4	0	88	33	1,266
Esperanza barrio, Arecibo Municipio	1,882	1,644	69	9	1	0	72	87	1,869
Esperanza comunidad, Vieques Municipio	1,219	749	350	16	2	0	67	35	1,117
Espinar barrio, Aguada Municipio	1,281	1,032	127	7	2	0	91	22	1,272
Espino comunidad, Añasco Municipio	1,270	1,018	94	5	0	0	70	83	1,262
Espino barrio, Añasco Municipio	1,407	1,122	91	5	1	0	102	86	1,399
Espino barrio, Lares Municipio	1,695	1,557	46	0	2	0	74	16	1,685
Espino barrio, Las Marías Municipio	181	174	5	0	0	0	0	2	181
Espino barrio, San Lorenzo Municipio	3,430	2,628	180	31	7	0	242	342	3,415
Espinosa barrio, Dorado Municipio	4,534	3,193	664	31	7	0	494	145	4,490
Espinosa barrio, Vega Alta Municipio	11,706	8,368	1,925	57	26	4	1,008	318	11,581
Factor barrio, Arecibo Municipio	8,001	6,427	643	26	11	2	574	318	7,935
Fajardo zona urbana, Fajardo Municipio	28,930	18,634	5,567	214	75	3	2,749	1,688	28,445

Table 4.
Race and Hispanic or Latino Origin: 2010—Con.

[For information on confidentiality protection, nonsampling error, and definitions, see Selected Appendixes at <www.census.gov/prod/cen2010/cph-1-a.pdf>]

Not Hispanic or Latino								
	One race							
Total	White	Black or African American	American Indian and Alaska Native	Asian	Native Hawaiian and Other Pacific Islander	Some Other Race	Two or More Races	**Puerto Rico Municipio Municipio Subdivision and Place Subbarrio**
								MUNICIPIO SUBDIVISION AND PLACE—Con.
62	47	10	0	1	0	2	2	Coto Sur barrio, Manatí Municipio
4	2	2	0	0	0	0	0	Cotuí barrio, San Germán Municipio
16	14	1	0	0	0	1	0	Cruces barrio, Aguada Municipio
23	17	5	0	0	0	1	0	Cruces barrio, Rincón Municipio
9	8	0	0	0	0	0	1	Cruz barrio, Moca Municipio
23	13	3	1	0	0	0	6	Cuarto barrio, Ponce Municipio
8	6	1	0	0	0	0	1	Cubuy barrio, Canóvanas Municipio
9	9	0	0	0	0	0	0	Cuchillas barrio, Corozal Municipio
40	33	6	0	0	0	1	0	Cuchillas barrio, Moca Municipio
8	5	2	1	0	0	0	0	Cuchillas barrio, Morovis Municipio
1	1	0	0	0	0	0	0	Cuebas barrio, Peñuelas Municipio
149	103	26	0	10	0	8	2	Cuevas barrio, Trujillo Alto Municipio
90	81	4	1	3	0	0	1	Culebra zona urbana, Culebra Municipio
23	21	1	0	0	0	0	1	Culebra barrio-pueblo, Culebra Municipio
2	2	0	0	0	0	0	0	Culebras Alto barrio, Cayey Municipio
0	0	0	0	0	0	0	0	Culebras Bajo barrio, Cayey Municipio
53	47	4	0	1	0	0	1	Culebrinas barrio, San Sebastián Municipio
488	350	48	4	63	1	12	10	Cupey barrio, San Juan Municipio
14	14	0	0	0	0	0	0	Cuyón barrio, Aibonito Municipio
14	10	0	1	1	0	2	0	Cuyón barrio, Coamo Municipio
3	1	1	0	1	0	0	0	Daguao barrio, Ceiba Municipio
13	4	7	0	1	0	1	0	Daguao comunidad, Naguabo Municipio
20	9	7	0	1	0	1	2	Daguao barrio, Naguabo Municipio
21	19	0	0	0	0	2	0	Dagüey barrio, Añasco Municipio
17	9	0	0	0	0	4	4	Dajaos barrio, Bayamón Municipio
1	0	0	0	0	0	1	0	Damián Abajo barrio, Orocovis Municipio
0	0	0	0	0	0	0	0	Damián Arriba barrio, Orocovis Municipio
50	45	2	0	2	0	0	1	Demajagua barrio, Fajardo Municipio
16	10	1	1	0	1	1	2	Descalabrado barrio, Santa Isabel Municipio
4	3	0	0	0	0	0	1	Diego Hernández barrio, Yauco Municipio
9	8	1	0	0	0	0	0	Domingo Ruíz barrio, Arecibo Municipio
40	38	0	0	0	1	0	1	Dominguito barrio, Arecibo Municipio
22	19	2	0	0	0	0	1	Doña Elena barrio, Comerío Municipio
8	6	2	0	0	0	0	0	Don Alonso barrio, Utuado Municipio
378	312	20	4	28	0	7	7	Dorado zona urbana, Dorado Municipio
13	10	2	0	1	0	0	0	Dorado barrio-pueblo, Dorado Municipio
18	13	1	0	0	0	1	3	Dos Bocas barrio, Corozal Municipio
150	129	9	0	6	0	1	5	Dos Bocas barrio, Trujillo Alto Municipio
5	5	0	0	0	0	0	0	Duey barrio, Yauco Municipio
7	5	0	0	2	0	0	0	Duey Alto barrio, San Germán Municipio
7	3	0	0	4	0	0	0	Duey Bajo barrio, San Germán Municipio
7	6	1	0	0	0	0	0	Duque comunidad, Naguabo Municipio
20	12	2	1	5	0	0	0	Duque barrio, Naguabo Municipio
0	0	0	0	0	0	0	0	Egozcue barrio, Patillas Municipio
97	73	8	0	7	0	5	4	El Cinco barrio, San Juan Municipio
11	8	0	0	0	0	0	3	El Combate comunidad, Cabo Rojo Municipio
4	3	1	0	0	0	0	0	El Mangó comunidad, Juncos Municipio
5	5	0	0	0	0	0	0	El Negro comunidad, Yabucoa Municipio
8	3	5	0	0	0	0	0	El Ojo comunidad, Santa Isabel Municipio
3	2	1	0	0	0	0	0	El Paraiso comunidad, Ponce Municipio
20	9	1	0	1	0	7	2	El Río barrio, Las Piedras Municipio
16	12	3	0	0	1	0	0	El Tumbao comunidad, Guánica Municipio
15	12	1	0	0	0	1	1	Emajagua comunidad, Maunabo Municipio
36	32	1	0	0	0	2	1	Emajagua barrio, Maunabo Municipio
0	0	0	0	0	0	0	0	Emajagual barrio, Juana Díaz Municipio
17	13	2	0	0	0	0	2	Encarnación barrio, Peñuelas Municipio
1	1	0	0	0	0	0	0	Eneas barrio, San Sebastián Municipio
10	10	0	0	0	0	0	0	Ensenada barrio, Guánica Municipio
62	52	4	1	4	0	1	0	Ensenada barrio, Rincón Municipio
13	10	0	1	1	0	0	1	Esperanza barrio, Arecibo Municipio
102	96	5	0	1	0	0	0	Esperanza comunidad, Vieques Municipio
9	6	1	0	2	0	0	0	Espinar barrio, Aguada Municipio
8	7	1	0	0	0	0	0	Espino comunidad, Añasco Municipio
8	7	1	0	0	0	0	0	Espino barrio, Añasco Municipio
10	9	1	0	0	0	0	0	Espino barrio, Lares Municipio
0	0	0	0	0	0	0	0	Espino barrio, Las Marías Municipio
15	12	0	0	1	0	1	1	Espino barrio, San Lorenzo Municipio
44	27	7	0	7	0	2	1	Espinosa barrio, Dorado Municipio
125	92	15	2	14	0	2	0	Espinosa barrio, Vega Alta Municipio
66	47	4	0	9	0	1	5	Factor barrio, Arecibo Municipio
485	305	100	6	35	0	19	20	Fajardo zona urbana, Fajardo Municipio

Table 4.
Race and Hispanic or Latino Origin: 2010—Con.

[For information on confidentiality protection, nonsampling error, and definitions, see Selected Appendixes at <www.census.gov/prod/cen2010/cph-1-a.pdf>]

Puerto Rico Municipio Municipio Subdivision and Place Subbarrio	Total population	Race							Hispanic or Latino (of any race)
		One race						Two or More Races	
		White	Black or African American	American Indian and Alaska Native	Asian	Native Hawaiian and Other Pacific Islander	Some Other Race		
MUNICIPIO SUBDIVISION AND PLACE—Con.									
Fajardo barrio-pueblo, Fajardo Municipio	13,709	8,266	2,707	136	31	3	1,523	1,043	13,477
Farallón barrio, Cayey Municipio	451	350	70	0	0	0	28	3	450
Felicia 1 barrio, Santa Isabel Municipio	530	359	87	0	4	0	50	30	525
Felicia 2 barrio, Santa Isabel Municipio	3,230	2,524	349	16	1	0	260	80	3,208
Flamenco barrio, Culebra Municipio	1,048	572	265	15	3	0	44	149	985
Florencio barrio, Fajardo Municipio	4,145	2,754	890	21	9	0	286	185	4,091
Florida zona urbana, Florida Municipio	4,711	4,276	179	18	3	0	148	87	4,691
Florida barrio, San Lorenzo Municipio	5,293	4,094	555	31	0	0	386	227	5,269
Florida barrio, Vieques Municipio	3,821	2,234	1,066	24	3	1	277	216	3,705
Florida Adentro barrio, Florida Municipio	12,680	11,467	586	38	7	1	361	220	12,624
Florida Afuera barrio, Barceloneta Municipio	16,061	13,141	1,118	39	20	0	1,390	353	15,949
Fraile barrio, Culebra Municipio	42	36	2	0	0	0	0	4	25
Frailes barrio, Guaynabo Municipio	32,050	25,803	2,601	99	73	2	2,314	1,158	31,304
Frailes barrio, Yauco Municipio	321	266	5	2	0	0	22	26	318
Fránquez comunidad, Morovis Municipio	1,948	1,709	112	4	2	0	41	80	1,939
Fránquez barrio, Morovis Municipio	4,583	4,021	268	11	2	0	140	141	4,563
Frontón barrio, Ciales Municipio	2,228	1,997	65	5	1	0	110	50	2,224
Fuig comunidad, Guánica Municipio	1,110	919	78	10	0	0	71	32	1,103
Furnias barrio, Las Marías Municipio	1,474	1,248	79	11	0	0	112	24	1,468
Galateo comunidad, Toa Alta Municipio	2,585	1,731	372	5	0	0	372	105	2,579
Galateo barrio, Toa Alta Municipio	5,917	4,230	665	22	0	0	814	186	5,895
Galateo Alto barrio, Isabela Municipio	1,314	1,067	138	11	3	0	65	30	1,308
Galateo Bajo barrio, Isabela Municipio	1,961	1,631	154	9	1	0	135	31	1,940
Garrochales barrio, Arecibo Municipio	2,433	2,068	116	12	1	0	155	81	2,397
Garrochales comunidad, Barceloneta Municipio	1,086	881	56	8	1	0	113	27	1,079
Garrochales barrio, Barceloneta Municipio	4,542	3,531	395	32	5	0	438	141	4,517
Garzas barrio, Adjuntas Municipio	1,337	1,259	32	4	4	0	11	27	1,332
Gato barrio, Orocovis Municipio	2,072	1,821	119	7	0	0	105	20	2,064
G. L. García comunidad, Cayey Municipio	1,751	1,406	153	7	0	0	156	29	1,741
Gobernador Piñero barrio, San Juan Municipio	44,006	28,687	9,213	415	162	6	3,456	2,067	43,491
Guacio barrio, San Sebastián Municipio	640	568	12	2	0	0	40	18	638
Guadiana barrio, Naranjito Municipio	3,978	3,302	312	50	0	0	177	137	3,949
Guajataca barrio, Quebradillas Municipio	1,611	1,472	40	0	1	0	60	38	1,610
Guajataca barrio, San Sebastián Municipio	603	560	13	0	0	0	20	10	598
Guamá barrio, San Germán Municipio	2,126	1,857	97	1	2	0	135	34	2,107
Guamaní barrio, Guayama Municipio	1,455	1,059	174	4	0	1	147	70	1,427
Guanábano barrio, Aguada Municipio	749	616	52	8	1	0	57	15	738
Guanajibo barrio, Cabo Rojo Municipio	4,905	4,039	288	14	9	6	349	200	4,845
Guanajibo barrio, Hormigueros Municipio	5,959	4,851	511	28	9	0	446	114	5,927
Guanajibo barrio, Mayagüez Municipio	6,029	5,067	502	12	18	0	289	141	5,958
Guánica zona urbana, Guánica Municipio	7,254	5,833	524	27	5	0	672	193	7,211
Guánica barrio-pueblo, Guánica Municipio	3,514	2,628	331	9	5	0	432	109	3,498
Guaniquilla barrio, Aguada Municipio	2,663	2,206	220	8	2	0	134	93	2,643
Guaonico barrio, Utuado Municipio	538	500	20	3	0	0	13	2	536
Guaraguao barrio, Guaynabo Municipio	4,178	3,184	567	11	2	1	272	141	4,167
Guaraguao barrio, Ponce Municipio	1,117	995	49	0	1	0	42	30	1,109
Guaraguao Abajo barrio, Bayamón Municipio	8,123	6,135	887	55	3	0	777	266	8,060
Guaraguao Arriba barrio, Bayamón Municipio	1,832	1,419	110	9	0	0	178	116	1,815
Guardarraya barrio, Patillas Municipio	1,603	1,037	274	21	1	0	204	66	1,587
Guásimas barrio, Arroyo Municipio	4,030	2,533	1,009	21	16	0	350	101	4,006
Guatemala barrio, San Sebastián Municipio	2,512	2,214	86	9	5	0	160	38	2,493
Guavate barrio, Cayey Municipio	1,870	1,534	218	4	0	1	93	20	1,854
Guayabal comunidad, Juana Díaz Municipio	2,036	1,497	212	7	0	0	278	42	2,029
Guayabal barrio, Juana Díaz Municipio	5,835	3,716	1,146	35	6	0	769	163	5,812
Guayabo barrio, Aguada Municipio	3,273	2,731	213	8	3	0	231	87	3,255
Guayabo Dulce barrio, Adjuntas Municipio	140	132	8	0	0	0	0	0	139
Guayabos barrio, Isabela Municipio	1,475	1,188	122	5	4	0	97	59	1,466
Guayabota barrio, Yabucoa Municipio	3,124	2,046	531	6	2	0	324	215	3,106
Guayacán barrio, Ceiba Municipio	2	1	1	0	0	0	0	0	2
Guayama zona urbana, Guayama Municipio	22,691	15,861	3,907	152	44	7	1,438	1,282	22,503
Guayama barrio-pueblo, Guayama Municipio	16,891	11,547	3,013	123	36	2	1,039	1,131	16,741
Guayanilla zona urbana, Guayanilla Municipio	3,949	3,353	280	11	6	0	215	84	3,934
Guayanilla barrio-pueblo, Guayanilla Municipio	3,757	3,172	274	11	6	0	212	82	3,743
Guaynabo zona urbana, Guaynabo Municipio	75,443	60,837	6,826	306	186	12	4,754	2,522	73,862

Table 4.
Race and Hispanic or Latino Origin: 2010—Con.

[For information on confidentiality protection, nonsampling error, and definitions, see Selected Appendixes at <www.census.gov/prod/cen2010/cph-1-a.pdf>]

Not Hispanic or Latino								
	One race							
Total	White	Black or African American	American Indian and Alaska Native	Asian	Native Hawaiian and Other Pacific Islander	Some Other Race	Two or More Races	**Puerto Rico Municipio Municipio Subdivision and Place Subbarrio**
								MUNICIPIO SUBDIVISION AND PLACE—Con.
232	143	51	3	12	0	8	15	Fajardo barrio-pueblo, Fajardo Municipio
1	0	1	0	0	0	0	0	Farallón barrio, Cayey Municipio
5	0	0	0	4	0	0	1	Felicia 1 barrio, Santa Isabel Municipio
22	14	5	3	0	0	0	0	Felicia 2 barrio, Santa Isabel Municipio
63	55	3	1	3	0	0	1	Flamenco barrio, Culebra Municipio
54	29	21	1	1	0	2	0	Florencio barrio, Fajardo Municipio
20	14	3	0	3	0	0	0	Florida zona urbana, Florida Municipio
24	18	2	1	0	0	3	0	Florida barrio, San Lorenzo Municipio
116	86	22	1	3	0	2	2	Florida barrio, Vieques Municipio
56	46	5	0	5	0	0	0	Florida Adentro barrio, Florida Municipio
112	87	13	0	10	0	0	2	Florida Afuera barrio, Barceloneta Municipio
17	17	0	0	0	0	0	0	Fraile barrio, Culebra Municipio
746	619	49	3	43	1	8	23	Frailes barrio, Guaynabo Municipio
3	2	1	0	0	0	0	0	Frailes barrio, Yauco Municipio
9	7	0	0	1	0	0	1	Fránquez comunidad, Morovis Municipio
20	17	1	0	1	0	0	1	Fránquez barrio, Morovis Municipio
4	4	0	0	0	0	0	0	Frontón barrio, Ciales Municipio
7	6	1	0	0	0	0	0	Fuig comunidad, Guánica Municipio
6	6	0	0	0	0	0	0	Furnias barrio, Las Marías Municipio
6	5	1	0	0	0	0	0	Galateo comunidad, Toa Alta Municipio
22	16	6	0	0	0	0	0	Galateo barrio, Toa Alta Municipio
6	5	0	0	1	0	0	0	Galateo Alto barrio, Isabela Municipio
21	19	1	0	0	0	1	0	Galateo Bajo barrio, Isabela Municipio
36	36	0	0	0	0	0	0	Garrochales barrio, Arecibo Municipio
7	6	0	0	1	0	0	0	Garrochales comunidad, Barceloneta Municipio
25	16	3	0	4	0	2	0	Garrochales barrio, Barceloneta Municipio
5	4	0	1	0	0	0	0	Garzas barrio, Adjuntas Municipio
8	7	0	1	0	0	0	0	Gato barrio, Orocovis Municipio
10	7	3	0	0	0	0	0	G. L. García comunidad, Cayey Municipio
515	282	125	5	58	1	22	22	Gobernador Piñero barrio, San Juan Municipio
2	2	0	0	0	0	0	0	Guacio barrio, San Sebastián Municipio
29	25	1	0	0	0	0	3	Guadiana barrio, Naranjito Municipio
1	1	0	0	0	0	0	0	Guajataca barrio, Quebradillas Municipio
5	1	0	0	0	0	0	4	Guajataca barrio, San Sebastián Municipio
19	16	2	0	0	0	0	1	Guamá barrio, San Germán Municipio
28	18	7	0	0	0	2	1	Guamaní barrio, Guayama Municipio
11	11	0	0	0	0	0	0	Guanábano barrio, Aguada Municipio
60	47	3	0	6	1	0	3	Guanajibo barrio, Cabo Rojo Municipio
32	21	3	0	7	0	1	0	Guanajibo barrio, Hormigueros Municipio
71	42	7	0	17	0	2	3	Guanajibo barrio, Mayagüez Municipio
43	33	6	0	2	0	1	1	Guánica zona urbana, Guánica Municipio
16	10	2	0	2	0	1	1	Guánica barrio-pueblo, Guánica Municipio
20	18	0	0	2	0	0	0	Guaniquilla barrio, Aguada Municipio
2	1	1	0	0	0	0	0	Guaonico barrio, Utuado Municipio
11	5	1	0	0	0	1	4	Guaraguao barrio, Guaynabo Municipio
8	7	1	0	0	0	0	0	Guaraguao barrio, Ponce Municipio
63	51	8	0	1	0	3	0	Guaraguao Abajo barrio, Bayamón Municipio
17	15	0	0	0	0	0	2	Guaraguao Arriba barrio, Bayamón Municipio
16	8	6	2	0	0	0	0	Guardarraya barrio, Patillas Municipio
24	17	4	0	0	0	0	3	Guásimas barrio, Arroyo Municipio
19	14	0	0	5	0	0	0	Guatemala barrio, San Sebastián Municipio
16	14	1	0	0	1	0	0	Guavate barrio, Cayey Municipio
7	3	2	0	0	0	1	1	Guayabal comunidad, Juana Díaz Municipio
23	14	4	0	2	0	2	1	Guayabal barrio, Juana Díaz Municipio
18	11	1	0	3	0	1	2	Guayabo barrio, Aguada Municipio
1	1	0	0	0	0	0	0	Guayabo Dulce barrio, Adjuntas Municipio
9	5	3	0	0	0	0	1	Guayabos barrio, Isabela Municipio
18	11	3	0	0	0	4	0	Guayabota barrio, Yabucoa Municipio
0	0	0	0	0	0	0	0	Guayacán barrio, Ceiba Municipio
188	119	29	0	17	1	5	17	Guayama zona urbana, Guayama Municipio
150	90	27	0	13	1	2	17	Guayama barrio-pueblo, Guayama Municipio
15	7	2	0	6	0	0	0	Guayanilla zona urbana, Guayanilla Municipio
14	7	1	0	6	0	0	0	Guayanilla barrio-pueblo, Guayanilla Municipio
1,581	1,148	220	6	122	7	29	49	Guaynabo zona urbana, Guaynabo Municipio

Table 4.
Race and Hispanic or Latino Origin: 2010—Con.

[For information on confidentiality protection, nonsampling error, and definitions, see Selected Appendixes at <www.census.gov/prod/cen2010/cph-1-a.pdf>]

Puerto Rico Municipio Municipio Subdivision and Place Subbarrio	Total population	Race							Hispanic or Latino (of any race)
		One race						Two or More Races	
		White	Black or African American	American Indian and Alaska Native	Asian	Native Hawaiian and Other Pacific Islander	Some Other Race		
MUNICIPIO SUBDIVISION AND PLACE—Con.									
Guaynabo barrio-pueblo, Guaynabo Municipio	4,008	3,299	280	9	9	0	272	139	3,947
Guayo barrio, Adjuntas Municipio	853	810	15	3	0	0	11	14	853
Guerrero barrio, Aguadilla Municipio	3,406	2,781	302	4	1	0	242	76	3,370
Guerrero barrio, Isabela Municipio	3,552	2,974	352	6	0	3	115	102	3,528
Guilarte barrio, Adjuntas Municipio	1,176	1,072	37	4	0	0	35	28	1,174
Gurabo zona urbana, Gurabo Municipio	7,609	5,160	1,631	44	8	2	294	470	7,579
Gurabo barrio-pueblo, Gurabo Municipio	1,509	916	363	7	0	0	72	151	1,499
Gurabo Abajo barrio, Juncos Municipio	4,857	3,290	950	27	2	0	388	200	4,824
Gurabo Arriba barrio, Juncos Municipio	569	407	82	0	0	0	58	22	568
Guzmán Abajo barrio, Río Grande Municipio	7,367	4,657	1,867	33	15	1	545	249	7,311
Guzmán Arriba barrio, Río Grande Municipio	1,116	795	119	8	1	0	141	52	1,109
Hacienda San Jose comunidad, Caguas Municipio	3,531	2,927	204	14	8	0	289	89	3,494
Hatillo barrio, Añasco Municipio	1,269	921	113	11	2	0	173	49	1,265
Hatillo zona urbana, Hatillo Municipio	4,439	3,796	314	4	8	0	184	133	4,392
Hatillo barrio, Hatillo Municipio	3,806	3,295	210	4	2	0	153	142	3,780
Hatillo barrio-pueblo, Hatillo Municipio	3,117	2,712	219	3	8	0	105	70	3,088
Hato barrio, San Lorenzo Municipio	6,945	5,157	902	69	2	1	534	280	6,917
Hato Abajo barrio, Arecibo Municipio	19,699	17,091	1,026	58	23	3	995	503	19,549
Hato Arriba barrio, Arecibo Municipio	8,495	7,268	581	10	14	0	445	177	8,431
Hato Arriba comunidad, San Sebastián Municipio	676	596	14	5	0	0	42	19	674
Hato Arriba barrio, San Sebastián Municipio	1,980	1,774	48	5	0	0	102	51	1,965
Hato Candal comunidad, Río Grande Municipio	2,055	1,092	572	2	1	0	316	72	2,049
Hato Nuevo barrio, Guaynabo Municipio	4,114	3,287	369	19	8	0	343	88	4,071
Hato Nuevo barrio, Gurabo Municipio	9,345	6,351	1,459	35	7	5	617	871	9,265
Hato Puerco barrio, Canóvanas Municipio	7,379	4,948	926	65	2	2	1,300	136	7,345
Hato Puerco Abajo barrio, Villalba Municipio	1,764	1,439	181	3	0	0	114	27	1,762
Hato Puerco Arriba barrio, Villalba Municipio	7,728	6,099	756	18	6	0	620	229	7,693
Hato Rey Central barrio, San Juan Municipio	16,640	11,034	3,078	150	110	0	1,403	865	16,408
Hato Rey Norte barrio, San Juan Municipio	16,378	12,324	2,162	99	74	3	1,250	466	16,122
Hato Rey Sur barrio, San Juan Municipio	10,738	7,580	1,194	55	87	0	1,388	434	10,364
Hato Tejas barrio, Bayamón Municipio	41,851	32,587	4,624	189	107	2	2,799	1,543	41,405
Hato Viejo barrio, Arecibo Municipio	2,045	1,750	112	7	0	0	138	38	2,030
Hato Viejo barrio, Ciales Municipio	2,442	2,156	118	5	0	0	102	61	2,437
Hayales barrio, Coamo Municipio	1,221	989	82	6	1	0	87	56	1,221
Helechal barrio, Barranquitas Municipio	4,073	3,481	266	15	0	0	243	68	4,027
Herreras barrio, Río Grande Municipio	782	501	228	7	6	0	22	18	777
Higuillar barrio, Dorado Municipio	25,785	18,456	3,859	165	71	1	2,244	989	25,156
Hoconuco Alto barrio, San Germán Municipio	572	491	33	0	1	0	34	13	571
Hoconuco Bajo barrio, San Germán Municipio	1,906	1,548	116	4	2	0	199	37	1,894
Honduras barrio, Barranquitas Municipio	1,823	1,579	116	1	1	0	86	40	1,818
Honduras barrio, Cidra Municipio	1,705	1,237	150	5	0	0	255	58	1,691
Hormigueros zona urbana, Hormigueros Municipio	12,443	10,098	1,077	47	10	0	908	303	12,389
Hormigueros barrio, Hormigueros Municipio	4,358	3,531	330	18	4	0	338	137	4,333
Hormigueros barrio-pueblo, Hormigueros Municipio	1,204	999	78	3	0	0	106	18	1,200
Hoya Mala barrio, San Sebastián Municipio	3,594	3,208	164	2	3	0	164	53	3,561
H. Rivera Colón comunidad, Toa Alta Municipio	2,456	1,759	273	10	1	0	359	54	2,452
Húcares barrio, Naguabo Municipio	2,918	2,062	518	13	9	0	249	67	2,889
Humacao zona urbana, Humacao Municipio	18,629	12,514	3,316	195	60	0	1,465	1,079	18,429
Humacao barrio-pueblo, Humacao Municipio	3,862	2,594	582	26	1	0	316	343	3,821
Humatas barrio, Añasco Municipio	756	662	31	7	0	0	50	6	755
Imbéry comunidad, Barceloneta Municipio	3,899	3,251	241	12	2	0	317	76	3,869
Indiera Alta barrio, Maricao Municipio	1,369	1,236	54	4	0	2	38	35	1,365
Indiera Baja barrio, Maricao Municipio	518	451	21	8	0	5	33	0	518
Indiera Fría barrio, Maricao Municipio	449	391	26	3	0	0	16	13	443
Indios comunidad, Guayanilla Municipio	1,484	1,112	203	11	0	0	87	71	1,477
Indios barrio, Guayanilla Municipio	2,647	2,082	262	16	2	0	206	79	2,632
Ingenio comunidad, Toa Baja Municipio	5,354	3,461	958	42	5	0	719	169	5,323
Isabela zona urbana, Isabela Municipio	11,255	9,447	790	39	32	0	601	346	11,132
Isabela barrio-pueblo, Isabela Municipio	7,826	6,563	520	25	26	0	431	261	7,748
Isabel II barrio-pueblo, Vieques Municipio	1,207	761	339	5	1	0	70	31	1,138

Table 4.
Race and Hispanic or Latino Origin: 2010—Con.

[For information on confidentiality protection, nonsampling error, and definitions, see Selected Appendixes at <www.census.gov/prod/cen2010/cph-1-a.pdf>]

Not Hispanic or Latino								
	One race							
Total	White	Black or African American	American Indian and Alaska Native	Asian	Native Hawaiian and Other Pacific Islander	Some Other Race	Two or More Races	**Puerto Rico Municipio Municipio Subdivision and Place Subbarrio**
								MUNICIPIO SUBDIVISION AND PLACE—Con.
61	43	8	0	9	0	0	1	Guaynabo barrio-pueblo, Guaynabo Municipio
0	0	0	0	0	0	0	0	Guayo barrio, Adjuntas Municipio
36	23	12	0	1	0	0	0	Guerrero barrio, Aguadilla Municipio
24	18	1	0	0	0	4	1	Guerrero barrio, Isabela Municipio
2	2	0	0	0	0	0	0	Guilarte barrio, Adjuntas Municipio
30	23	5	0	2	0	0	0	Gurabo zona urbana, Gurabo Municipio
10	9	1	0	0	0	0	0	Gurabo barrio-pueblo, Gurabo Municipio
33	21	5	1	1	0	1	4	Gurabo Abajo barrio, Juncos Municipio
1	1	0	0	0	0	0	0	Gurabo Arriba barrio, Juncos Municipio
56	44	6	1	1	0	2	2	Guzmán Abajo barrio, Río Grande Municipio
7	5	0	0	0	0	2	0	Guzmán Arriba barrio, Río Grande Municipio
37	30	1	0	6	0	0	0	Hacienda San Jose comunidad, Caguas Municipio
4	4	0	0	0	0	0	0	Hatillo barrio, Añasco Municipio
47	34	3	0	8	0	2	0	Hatillo zona urbana, Hatillo Municipio
26	20	2	0	2	0	2	0	Hatillo barrio, Hatillo Municipio
29	19	2	0	8	0	0	0	Hatillo barrio-pueblo, Hatillo Municipio
28	26	0	0	1	0	1	0	Hato barrio, San Lorenzo Municipio
150	123	9	1	10	0	4	3	Hato Abajo barrio, Arecibo Municipio
64	47	4	0	12	0	1	0	Hato Arriba barrio, Arecibo Municipio
2	2	0	0	0	0	0	0	Hato Arriba comunidad, San Sebastián Municipio
15	15	0	0	0	0	0	0	Hato Arriba barrio, San Sebastián Municipio
6	5	0	0	0	0	0	1	Hato Candal comunidad, Río Grande Municipio
43	32	3	0	4	0	2	2	Hato Nuevo barrio, Guaynabo Municipio
80	49	14	0	4	2	1	10	Hato Nuevo barrio, Gurabo Municipio
34	28	4	0	0	0	1	1	Hato Puerco barrio, Canóvanas Municipio
2	2	0	0	0	0	0	0	Hato Puerco Abajo barrio, Villalba Municipio
35	23	0	0	5	0	4	3	Hato Puerco Arriba barrio, Villalba Municipio
232	128	46	6	37	0	7	8	Hato Rey Central barrio, San Juan Municipio
256	187	17	1	46	1	3	1	Hato Rey Norte barrio, San Juan Municipio
374	208	63	2	74	0	8	19	Hato Rey Sur barrio, San Juan Municipio
446	272	71	4	68	1	10	20	Hato Tejas barrio, Bayamón Municipio
15	11	0	0	0	0	0	4	Hato Viejo barrio, Arecibo Municipio
5	4	0	0	0	0	1	0	Hato Viejo barrio, Ciales Municipio
0	0	0	0	0	0	0	0	Hayales barrio, Coamo Municipio
46	41	3	0	0	0	2	0	Helechal barrio, Barranquitas Municipio
5	3	0	0	2	0	0	0	Herreras barrio, Río Grande Municipio
629	531	34	4	37	0	9	14	Higuillar barrio, Dorado Municipio
1	1	0	0	0	0	0	0	Hoconuco Alto barrio, San Germán Municipio
12	10	1	0	0	0	1	0	Hoconuco Bajo barrio, San Germán Municipio
5	2	0	0	0	0	1	2	Honduras barrio, Barranquitas Municipio
14	12	2	0	0	0	0	0	Honduras barrio, Cidra Municipio
54	43	2	1	5	0	0	3	Hormigueros zona urbana, Hormigueros Municipio
25	11	3	0	4	0	0	7	Hormigueros barrio, Hormigueros Municipio
4	4	0	0	0	0	0	0	Hormigueros barrio-pueblo, Hormigueros Municipio
33	28	3	0	1	0	0	1	Hoya Mala barrio, San Sebastián Municipio
4	4	0	0	0	0	0	0	H. Rivera Colón comunidad, Toa Alta Municipio
29	21	6	0	1	0	0	1	Húcares barrio, Naguabo Municipio
200	107	32	3	38	0	1	19	Humacao zona urbana, Humacao Municipio
41	27	8	0	0	0	0	6	Humacao barrio-pueblo, Humacao Municipio
1	1	0	0	0	0	0	0	Humatas barrio, Añasco Municipio
30	28	1	0	0	0	0	1	Imbéry comunidad, Barceloneta Municipio
4	3	1	0	0	0	0	0	Indiera Alta barrio, Maricao Municipio
0	0	0	0	0	0	0	0	Indiera Baja barrio, Maricao Municipio
6	6	0	0	0	0	0	0	Indiera Fría barrio, Maricao Municipio
7	4	1	1	0	0	0	1	Indios comunidad, Guayanilla Municipio
15	10	3	1	0	0	0	1	Indios barrio, Guayanilla Municipio
31	17	5	1	1	0	5	2	Ingenio comunidad, Toa Baja Municipio
123	93	5	0	21	0	1	3	Isabela zona urbana, Isabela Municipio
78	54	1	0	19	0	1	3	Isabela barrio-pueblo, Isabela Municipio
69	56	9	1	0	0	0	3	Isabel II barrio-pueblo, Vieques Municipio

Table 4.
Race and Hispanic or Latino Origin: 2010—Con.

[For information on confidentiality protection, nonsampling error, and definitions, see Selected Appendixes at <www.census.gov/prod/cen2010/cph-1-a.pdf>]

Puerto Rico Municipio Municipio Subdivision and Place Subbarrio	Total population	Race							Hispanic or Latino (of any race)
		One race						Two or More Races	
		White	Black or African American	American Indian and Alaska Native	Asian	Native Hawaiian and Other Pacific Islander	Some Other Race		
MUNICIPIO SUBDIVISION AND PLACE—Con.									
Isla de Mona e Islote Monito barrio, Mayagüez Municipio	5	5	0	0	0	0	0	0	4
Islote barrio, Arecibo Municipio	5,665	4,744	352	34	3	0	351	181	5,609
Jacaboa barrio, Patillas Municipio	1,278	713	283	15	0	0	163	104	1,271
Jacaguas barrio, Juana Díaz Municipio	3,957	3,209	384	26	0	1	213	124	3,919
Jácana barrio, Yauco Municipio	1,690	1,197	105	3	4	0	202	179	1,675
Jácanas barrio, Yabucoa Municipio	3,246	2,521	246	7	0	0	317	155	3,234
Jagual barrio, Patillas Municipio	363	246	55	4	2	0	50	6	363
Jagual comunidad, San Lorenzo Municipio	1,062	841	115	4	1	0	48	53	1,060
Jagual barrio, San Lorenzo Municipio	4,042	3,110	410	18	1	0	284	219	4,025
Jagua Pasto barrio, Guayanilla Municipio	108	101	1	0	1	0	4	1	108
Jaguar barrio, Gurabo Municipio	735	508	139	0	0	0	54	34	732
Jaguas barrio, Ciales Municipio	4,545	4,115	166	1	2	0	195	66	4,528
Jaguas barrio, Guayanilla Municipio	1,413	1,145	132	5	0	0	120	11	1,407
Jaguas barrio, Gurabo Municipio	2,083	1,459	383	9	1	0	80	151	2,077
Jaguas barrio, Peñuelas Municipio	2,211	1,754	174	19	5	0	211	48	2,200
Jagüey barrio, Aguada Municipio	1,995	1,782	66	4	0	0	106	37	1,990
Jagüey barrio, Rincón Municipio	702	589	25	3	0	0	49	36	689
Jagüeyes barrio, Aguas Buenas Municipio	1,976	1,442	211	9	6	0	221	87	1,955
Jaguitas barrio, Hormigueros Municipio	1,384	1,127	106	14	3	0	106	28	1,379
Jájome Alto barrio, Cayey Municipio	641	530	53	2	1	0	19	36	636
Jájome Bajo barrio, Cayey Municipio	519	396	54	5	0	0	33	31	519
Jauca barrio, Jayuya Municipio	116	114	0	0	0	0	2	0	116
Jauca comunidad, Santa Isabel Municipio	1,529	1,068	308	6	1	0	114	32	1,524
Jauca 1 barrio, Santa Isabel Municipio	2,177	1,531	422	19	1	0	163	41	2,171
Jauca 2 barrio, Santa Isabel Municipio	4,554	3,254	588	18	2	1	534	157	4,535
Jayuya zona urbana, Jayuya Municipio	2,759	2,527	87	10	2	0	89	44	2,744
Jayuya barrio-pueblo, Jayuya Municipio	1,222	1,113	47	2	2	0	48	10	1,213
Jayuya Abajo barrio, Jayuya Municipio	3,367	3,120	86	22	0	0	95	44	3,355
Jiménez barrio, Río Grande Municipio	2,925	2,044	494	19	22	0	256	90	2,857
Jobos comunidad, Guayama Municipio	2,479	1,482	642	11	4	3	234	103	2,463
Jobos barrio, Guayama Municipio	8,286	4,939	2,149	105	8	4	615	466	8,219
Jobos barrio, Isabela Municipio	3,446	2,839	195	18	1	0	299	94	3,381
Juana Díaz zona urbana, Juana Díaz Municipio	7,916	6,215	953	40	10	0	517	181	7,890
Juana Díaz barrio-pueblo, Juana Díaz Municipio	3,977	3,064	491	22	4	0	285	111	3,964
Juan Alonso barrio, Mayagüez Municipio	1,158	965	57	6	1	0	63	66	1,139
Juan Asencio barrio, Aguas Buenas Municipio	2,819	2,171	253	32	0	0	288	75	2,803
Juan González barrio, Adjuntas Municipio	865	799	36	0	0	0	16	14	860
Juan Martín barrio, Luquillo Municipio	874	572	184	5	0	0	51	62	872
Juan Martín barrio, Yabucoa Municipio	3,891	2,608	537	17	10	0	523	196	3,872
Juan Sánchez barrio, Bayamón Municipio	22,951	18,121	2,544	67	106	3	1,531	579	22,545
Juncal comunidad, San Sebastián Municipio	994	884	25	1	0	0	68	16	992
Juncal barrio, San Sebastián Municipio	1,926	1,698	43	1	0	0	139	45	1,923
Juncos zona urbana, Juncos Municipio	7,564	5,557	1,059	28	7	0	512	401	7,489
Juncos barrio-pueblo, Juncos Municipio	2,464	1,717	366	15	4	0	141	221	2,420
La Alianza comunidad, Arecibo Municipio	1,947	1,700	57	1	2	0	142	45	1,941
La Dolores comunidad, Río Grande Municipio	3,081	1,751	992	11	4	0	229	94	3,066
La Fermina comunidad	2,743	1,987	409	13	0	0	152	182	2,720
Humacao Municipio (part)	1,686	1,290	254	11	0	0	107	24	1,671
Las Piedras Municipio (part)	1,057	697	155	2	0	0	45	158	1,049
La Gloria barrio, Trujillo Alto Municipio	4,665	3,416	810	51	10	0	202	176	4,630
Lagunas barrio, Aguada Municipio	2,810	2,617	78	0	1	0	77	37	2,798
Lajas zona urbana, Lajas Municipio	4,586	3,691	178	17	11	0	616	73	4,554
Lajas barrio, Lajas Municipio	2,694	2,109	129	5	0	0	390	61	2,672
Lajas barrio-pueblo, Lajas Municipio	564	448	17	0	8	0	90	1	555
Lajas Arriba barrio, Lajas Municipio	2,456	2,002	176	4	3	1	232	38	2,437
La Liga comunidad, Caguas Municipio	281	214	44	0	0	0	21	2	281
La Luisa comunidad, Manatí Municipio	2,590	2,040	299	17	6	0	166	62	2,546
Lamboglia comunidad, Patillas Municipio	1,050	567	318	6	1	0	118	40	1,043
Lapa barrio, Cayey Municipio	186	139	15	0	0	0	29	3	184
Lapa barrio, Salinas Municipio	9,419	6,432	1,263	47	3	2	1,109	563	9,374
La Parguera comunidad, Lajas Municipio	1,044	918	37	2	0	0	66	21	1,034
La Playa comunidad, Añasco Municipio	1,900	1,394	216	4	1	0	201	84	1,894
La Plena comunidad, Salinas Municipio	865	654	98	15	0	2	61	35	863
Lares zona urbana, Lares Municipio	4,917	4,482	151	10	2	2	200	70	4,899
Lares barrio, Lares Municipio	3,405	3,117	112	3	0	0	109	64	3,389
Lares barrio-pueblo, Lares Municipio	2,690	2,431	73	7	2	2	141	34	2,676

Table 4.
Race and Hispanic or Latino Origin: 2010—Con.

[For information on confidentiality protection, nonsampling error, and definitions, see Selected Appendixes at <www.census.gov/prod/cen2010/cph-1-a.pdf>]

Not Hispanic or Latino								
	One race							
Total	White	Black or African American	American Indian and Alaska Native	Asian	Native Hawaiian and Other Pacific Islander	Some Other Race	Two or More Races	**Puerto Rico Municipio Municipio Subdivision and Place Subbarrio**
								MUNICIPIO SUBDIVISION AND PLACE—Con.
1	1	0	0	0	0	0	0	Isla de Mona e Islote Monito barrio, Mayagüez Municipio
56	34	14	2	2	0	0	4	Islote barrio, Arecibo Municipio
7	6	1	0	0	0	0	0	Jacaboa barrio, Patillas Municipio
38	35	3	0	0	0	0	0	Jacaguas barrio, Juana Díaz Municipio
15	14	0	0	0	0	1	0	Jácana barrio, Yauco Municipio
12	10	0	1	0	0	0	1	Jácanas barrio, Yabucoa Municipio
0	0	0	0	0	0	0	0	Jagual barrio, Patillas Municipio
2	2	0	0	0	0	0	0	Jagual comunidad, San Lorenzo Municipio
17	14	1	0	0	0	0	2	Jagual barrio, San Lorenzo Municipio
0	0	0	0	0	0	0	0	Jagua Pasto barrio, Guayanilla Municipio
3	3	0	0	0	0	0	0	Jaguar barrio, Gurabo Municipio
17	7	0	0	0	0	3	7	Jaguas barrio, Ciales Municipio
6	6	0	0	0	0	0	0	Jaguas barrio, Guayanilla Municipio
6	4	0	0	1	0	0	1	Jaguas barrio, Gurabo Municipio
11	6	0	0	4	0	0	1	Jaguas barrio, Peñuelas Municipio
5	5	0	0	0	0	0	0	Jagüey barrio, Aguada Municipio
13	12	1	0	0	0	0	0	Jagüey barrio, Rincón Municipio
21	16	0	3	0	0	1	1	Jagüeyes barrio, Aguas Buenas Municipio
5	5	0	0	0	0	0	0	Jaguitas barrio, Hormigueros Municipio
5	5	0	0	0	0	0	0	Jájome Alto barrio, Cayey Municipio
0	0	0	0	0	0	0	0	Jájome Bajo barrio, Cayey Municipio
0	0	0	0	0	0	0	0	Jauca barrio, Jayuya Municipio
5	4	0	0	1	0	0	0	Jauca comunidad, Santa Isabel Municipio
6	4	1	0	1	0	0	0	Jauca 1 barrio, Santa Isabel Municipio
19	16	3	0	0	0	0	0	Jauca 2 barrio, Santa Isabel Municipio
15	13	0	0	1	0	0	1	Jayuya zona urbana, Jayuya Municipio
9	8	0	0	1	0	0	0	Jayuya barrio-pueblo, Jayuya Municipio
12	12	0	0	0	0	0	0	Jayuya Abajo barrio, Jayuya Municipio
68	42	8	0	14	0	4	0	Jiménez barrio, Río Grande Municipio
16	8	3	1	0	0	1	3	Jobos comunidad, Guayama Municipio
67	35	20	4	2	0	3	3	Jobos barrio, Guayama Municipio
65	59	5	0	1	0	0	0	Jobos barrio, Isabela Municipio
26	13	4	0	5	0	0	4	Juana Díaz zona urbana, Juana Díaz Municipio
13	6	1	0	2	0	0	4	Juana Díaz barrio-pueblo, Juana Díaz Municipio
19	18	0	0	1	0	0	0	Juan Alonso barrio, Mayagüez Municipio
16	15	1	0	0	0	0	0	Juan Asencio barrio, Aguas Buenas Municipio
5	5	0	0	0	0	0	0	Juan González barrio, Adjuntas Municipio
2	2	0	0	0	0	0	0	Juan Martín barrio, Luquillo Municipio
19	11	1	0	1	0	1	5	Juan Martín barrio, Yabucoa Municipio
406	299	34	2	45	2	9	15	Juan Sánchez barrio, Bayamón Municipio
2	2	0	0	0	0	0	0	Juncal comunidad, San Sebastián Municipio
3	3	0	0	0	0	0	0	Juncal barrio, San Sebastián Municipio
75	49	14	1	4	0	0	7	Juncos zona urbana, Juncos Municipio
44	28	5	1	4	0	0	6	Juncos barrio-pueblo, Juncos Municipio
6	6	0	0	0	0	0	0	La Alianza comunidad, Arecibo Municipio
15	11	3	0	0	0	0	1	La Dolores comunidad, Río Grande Municipio
23	18	2	0	0	0	0	3	La Fermina comunidad
15	13	1	0	0	0	0	1	Humacao Municipio (part)
8	5	1	0	0	0	0	2	Las Piedras Municipio (part)
35	32	2	0	0	0	0	1	La Gloria barrio, Trujillo Alto Municipio
12	11	0	0	1	0	0	0	Lagunas barrio, Aguada Municipio
32	21	0	1	10	0	0	0	Lajas zona urbana, Lajas Municipio
22	20	1	0	0	0	1	0	Lajas barrio, Lajas Municipio
9	1	0	0	8	0	0	0	Lajas barrio-pueblo, Lajas Municipio
19	17	0	0	2	0	0	0	Lajas Arriba barrio, Lajas Municipio
0	0	0	0	0	0	0	0	La Liga comunidad, Caguas Municipio
44	43	1	0	0	0	0	0	La Luisa comunidad, Manatí Municipio
7	3	3	0	0	0	1	0	Lamboglia comunidad, Patillas Municipio
2	2	0	0	0	0	0	0	Lapa barrio, Cayey Municipio
45	36	8	0	1	0	0	0	Lapa barrio, Salinas Municipio
10	10	0	0	0	0	0	0	La Parguera comunidad, Lajas Municipio
6	5	1	0	0	0	0	0	La Playa comunidad, Añasco Municipio
2	2	0	0	0	0	0	0	La Plena comunidad, Salinas Municipio
18	17	0	0	0	1	0	0	Lares zona urbana, Lares Municipio
16	16	0	0	0	0	0	0	Lares barrio, Lares Municipio
14	13	0	0	0	1	0	0	Lares barrio-pueblo, Lares Municipio

Table 4.
Race and Hispanic or Latino Origin: 2010—Con.

[For information on confidentiality protection, nonsampling error, and definitions, see Selected Appendixes at <www.census.gov/prod/cen2010/cph-1-a.pdf>]

Puerto Rico Municipio Municipio Subdivision and Place Subbarrio	Total population	Race							Hispanic or Latino (of any race)
		One race						Two or More Races	
		White	Black or African American	American Indian and Alaska Native	Asian	Native Hawaiian and Other Pacific Islander	Some Other Race		
MUNICIPIO SUBDIVISION AND PLACE—Con.									
Las Carolinas comunidad, Caguas Municipio	2,570	1,825	357	25	0	0	297	66	2,564
Las Croabas comunidad, Fajardo Municipio	1,053	754	115	6	9	0	125	44	1,009
Las Marías comunidad, Añasco Municipio	2,049	1,576	161	22	1	0	233	56	2,040
Las Marías zona urbana, Las Marías Municipio	806	736	25	0	0	0	30	15	803
Las Marías barrio-pueblo, Las Marías Municipio	262	249	7	0	0	0	3	3	260
Las Ochenta comunidad, Salinas Municipio	951	534	212	9	0	0	141	55	942
Las Ollas comunidad, Santa Isabel Municipio	1,557	1,231	244	9	0	1	49	23	1,549
Las Palmas barrio, Utuado Municipio	1,153	1,069	27	2	1	0	37	17	1,148
Las Piedras zona urbana, Las Piedras Municipio	5,883	4,274	669	17	4	0	411	508	5,839
Las Piedras barrio-pueblo, Las Piedras Municipio	1,500	952	153	1	4	0	122	268	1,489
La Torre barrio, Lares Municipio	1,574	1,419	48	5	0	0	73	29	1,568
Lavadero barrio, Hormigueros Municipio	4,305	3,459	412	7	0	0	267	160	4,279
La Yuca comunidad, Ponce Municipio	665	546	54	1	1	0	29	34	661
Leguísamo barrio, Mayagüez Municipio	2,096	1,628	161	8	2	0	248	49	2,078
Levittown comunidad, Toa Baja Municipio	26,960	19,923	3,703	149	111	1	2,069	1,004	26,577
Liborio Negrón Torres comunidad, Sabana Grande Municipio	1,112	950	79	3	1	0	44	35	1,110
Limaní barrio, Adjuntas Municipio	276	252	8	0	0	0	11	5	271
Limón barrio, Mayagüez Municipio	1,377	1,086	132	8	0	0	68	83	1,373
Limón barrio, Utuado Municipio	227	212	7	0	0	0	4	4	225
Limones barrio, Yabucoa Municipio	3,234	2,227	394	16	1	0	444	152	3,218
Lirios barrio, Juncos Municipio	5,646	4,209	718	31	1	0	461	226	5,594
Lizas barrio, Maunabo Municipio	762	378	244	6	0	0	105	29	761
Llanadas barrio, Isabela Municipio	2,315	1,922	196	3	0	0	141	53	2,302
Llano barrio, Guayanilla Municipio	773	700	7	1	0	0	55	10	772
Llanos barrio, Aibonito Municipio	6,840	5,758	520	16	0	0	383	163	6,806
Llanos barrio, Lajas Municipio	675	548	28	3	0	0	81	15	672
Llanos Costa barrio, Cabo Rojo Municipio	3,571	3,116	181	1	0	0	190	83	3,522
Llanos Tuna barrio, Cabo Rojo Municipio	6,183	5,341	249	14	5	1	439	134	6,145
Llave barrio, Vieques Municipio	18	13	5	0	0	0	0	0	18
Lluveras comunidad, Sabana Grande Municipio	1,733	1,393	109	3	0	0	161	67	1,713
Loíza zona urbana, Loíza Municipio	3,875	604	3,007	16	1	0	154	93	3,860
Loíza barrio-pueblo, Loíza Municipio	3,875	604	3,007	16	1	0	154	93	3,860
Lomas comunidad, Canóvanas Municipio	956	619	89	7	0	0	225	16	956
Lomas barrio, Canóvanas Municipio	5,336	3,876	453	25	4	0	871	107	5,324
Lomas barrio, Juana Díaz Municipio	938	718	136	2	2	0	60	20	935
Lomas barrio, Naranjito Municipio	3,865	3,159	263	10	6	0	333	94	3,848
Los Llanos comunidad, Coamo Municipio	2,118	1,633	187	8	3	0	215	72	2,110
Los Llanos barrio, Coamo Municipio	4,862	3,827	424	14	3	0	470	124	4,844
Los Panes comunidad, Caguas Municipio	267	197	31	1	0	0	30	8	266
Los Prados comunidad, Caguas Municipio	2,129	1,711	98	1	8	1	203	107	2,086
Luis Lloréns Torres comunidad, Juana Díaz Municipio	2,912	2,342	285	16	0	0	183	86	2,884
Luis M. Cintrón comunidad, Fajardo Municipio	2,290	1,256	441	21	5	0	518	49	2,270
Luquillo zona urbana, Luquillo Municipio	7,761	4,946	1,744	119	12	0	615	325	7,627
Luquillo barrio-pueblo, Luquillo Municipio	1,028	640	260	13	2	0	68	45	993
Luyando comunidad, Aguada Municipio	2,886	2,542	115	18	4	0	155	52	2,866
Mabú barrio, Humacao Municipio	8,045	5,391	1,336	107	13	0	677	521	7,969
Macaná barrio, Guayanilla Municipio	1,483	1,285	59	21	0	1	113	4	1,475
Macaná barrio, Peñuelas Municipio	803	708	26	1	0	0	49	19	798
Machete barrio, Guayama Municipio	3,846	2,586	864	25	5	5	229	132	3,826
Machos barrio, Ceiba Municipio	3,567	2,585	516	30	10	3	264	159	3,516
Machuchal barrio, Sabana Grande Municipio	4,773	4,025	309	13	2	0	296	128	4,759
Machuelo Abajo barrio, Ponce Municipio	11,855	9,944	1,149	80	66	8	389	219	11,759
Machuelo Arriba barrio, Ponce Municipio	12,412	10,355	1,074	59	7	0	625	292	12,330
Magas barrio, Guayanilla Municipio	3,436	2,705	344	5	2	0	297	83	3,413
Magas Arriba comunidad, Guayanilla Municipio	1,215	938	132	1	0	0	117	27	1,212
Magos barrio, San Sebastián Municipio	232	221	0	1	0	0	10	0	230
Maguayo barrio, Dorado Municipio	4,496	2,748	918	38	6	0	573	213	4,452
Maguayo comunidad, Lajas Municipio	903	729	73	0	0	0	88	13	898
Magueyes barrio, Corozal Municipio	363	326	16	0	0	0	20	1	362
Magueyes barrio, Ponce Municipio	5,947	5,184	286	14	10	0	315	138	5,888
Magueyes Urbano barrio, Ponce Municipio	1,132	953	76	3	2	0	60	38	1,121

Table 4.
Race and Hispanic or Latino Origin: 2010—Con.

[For information on confidentiality protection, nonsampling error, and definitions, see Selected Appendixes at <www.census.gov/prod/cen2010/cph-1-a.pdf>]

Not Hispanic or Latino								
	One race							
Total	White	Black or African American	American Indian and Alaska Native	Asian	Native Hawaiian and Other Pacific Islander	Some Other Race	Two or More Races	**Puerto Rico Municipio Municipio Subdivision and Place Subbarrio**
								MUNICIPIO SUBDIVISION AND PLACE—Con.
6	5	1	0	0	0	0	0	Las Carolinas comunidad, Caguas Municipio
44	38	1	0	5	0	0	0	Las Croabas comunidad, Fajardo Municipio
9	8	1	0	0	0	0	0	Las Marías comunidad, Añasco Municipio
3	3	0	0	0	0	0	0	Las Marías zona urbana, Las Marías Municipio
2	2	0	0	0	0	0	0	Las Marías barrio-pueblo, Las Marías Municipio
9	6	0	0	0	0	0	3	Las Ochenta comunidad, Salinas Municipio
8	4	1	1	0	1	0	1	Las Ollas comunidad, Santa Isabel Municipio
5	5	0	0	0	0	0	0	Las Palmas barrio, Utuado Municipio
44	35	4	1	0	0	1	3	Las Piedras zona urbana, Las Piedras Municipio
11	7	1	0	0	0	0	3	Las Piedras barrio-pueblo, Las Piedras Municipio
6	5	0	1	0	0	0	0	La Torre barrio, Lares Municipio
26	22	1	1	0	0	0	2	Lavadero barrio, Hormigueros Municipio
4	4	0	0	0	0	0	0	La Yuca comunidad, Ponce Municipio
18	18	0	0	0	0	0	0	Leguísamo barrio, Mayagüez Municipio
383	251	50	2	61	0	7	12	Levittown comunidad, Toa Baja Municipio
2	2	0	0	0	0	0	0	Liborio Negrón Torres comunidad, Sabana Grande Municipio
5	5	0	0	0	0	0	0	Limaní barrio, Adjuntas Municipio
4	4	0	0	0	0	0	0	Limón barrio, Mayagüez Municipio
2	1	0	0	0	0	0	1	Limón barrio, Utuado Municipio
16	13	1	0	0	0	2	0	Limones barrio, Yabucoa Municipio
52	37	14	0	0	0	1	0	Lirios barrio, Juncos Municipio
1	1	0	0	0	0	0	0	Lizas barrio, Maunabo Municipio
13	11	2	0	0	0	0	0	Llanadas barrio, Isabela Municipio
1	1	0	0	0	0	0	0	Llano barrio, Guayanilla Municipio
34	24	2	0	0	0	1	7	Llanos barrio, Aibonito Municipio
3	3	0	0	0	0	0	0	Llanos barrio, Lajas Municipio
49	44	3	0	0	0	0	2	Llanos Costa barrio, Cabo Rojo Municipio
38	30	1	0	2	1	1	3	Llanos Tuna barrio, Cabo Rojo Municipio
0	0	0	0	0	0	0	0	Llave barrio, Vieques Municipio
20	20	0	0	0	0	0	0	Lluveras comunidad, Sabana Grande Municipio
15	11	4	0	0	0	0	0	Loíza zona urbana, Loíza Municipio
15	11	4	0	0	0	0	0	Loíza barrio-pueblo, Loíza Municipio
0	0	0	0	0	0	0	0	Lomas comunidad, Canóvanas Municipio
12	10	2	0	0	0	0	0	Lomas barrio, Canóvanas Municipio
3	0	2	0	1	0	0	0	Lomas barrio, Juana Díaz Municipio
17	13	1	1	0	0	2	0	Lomas barrio, Naranjito Municipio
8	6	1	0	1	0	0	0	Los Llanos comunidad, Coamo Municipio
18	16	1	0	1	0	0	0	Los Llanos barrio, Coamo Municipio
1	1	0	0	0	0	0	0	Los Panes comunidad, Caguas Municipio
43	29	2	0	8	1	2	1	Los Prados comunidad, Caguas Municipio
28	26	2	0	0	0	0	0	Luis Lloréns Torres comunidad, Juana Díaz Municipio
20	14	5	0	0	0	1	0	Luis M. Cintrón comunidad, Fajardo Municipio
134	89	18	5	8	0	6	8	Luquillo zona urbana, Luquillo Municipio
35	25	7	0	2	0	1	0	Luquillo barrio-pueblo, Luquillo Municipio
20	16	0	0	4	0	0	0	Luyando comunidad, Aguada Municipio
76	62	7	1	4	0	1	1	Mabú barrio, Humacao Municipio
8	2	0	0	0	1	5	0	Macaná barrio, Guayanilla Municipio
5	5	0	0	0	0	0	0	Macaná barrio, Peñuelas Municipio
20	18	0	0	0	0	1	1	Machete barrio, Guayama Municipio
51	37	8	0	0	3	1	2	Machos barrio, Ceiba Municipio
14	12	0	0	1	0	0	1	Machuchal barrio, Sabana Grande Municipio
96	84	6	0	5	0	0	1	Machuelo Abajo barrio, Ponce Municipio
82	65	6	0	2	0	5	4	Machuelo Arriba barrio, Ponce Municipio
23	12	9	0	2	0	0	0	Magas barrio, Guayanilla Municipio
3	2	1	0	0	0	0	0	Magas Arriba comunidad, Guayanilla Municipio
2	2	0	0	0	0	0	0	Magos barrio, San Sebastián Municipio
44	36	4	1	0	0	3	0	Maguayo barrio, Dorado Municipio
5	3	0	0	0	0	2	0	Maguayo comunidad, Lajas Municipio
1	1	0	0	0	0	0	0	Magueyes barrio, Corozal Municipio
59	44	4	1	6	0	3	1	Magueyes barrio, Ponce Municipio
11	4	0	0	1	0	0	6	Magueyes Urbano barrio, Ponce Municipio

Table 4.
Race and Hispanic or Latino Origin: 2010—Con.

[For information on confidentiality protection, nonsampling error, and definitions, see Selected Appendixes at <www.census.gov/prod/cen2010/cph-1-a.pdf>]

Puerto Rico Municipio Municipio Subdivision and Place Subbarrio	Total population	Race							Hispanic or Latino (of any race)
		One race						Two or More Races	
		White	Black or African American	American Indian and Alaska Native	Asian	Native Hawaiian and Other Pacific Islander	Some Other Race		
MUNICIPIO SUBDIVISION AND PLACE—Con.									
Maizales barrio, Naguabo Municipio	1,913	1,444	244	13	3	0	128	81	1,891
Maleza Alta barrio, Aguadilla Municipio	1,800	1,494	121	8	7	0	115	55	1,739
Maleza Baja barrio, Aguadilla Municipio	1,887	1,541	132	10	7	0	138	59	1,611
Malezas barrio, Mayagüez Municipio	1,072	928	46	1	1	0	79	17	1,071
Mal Paso barrio, Aguada Municipio	2,483	2,070	199	12	0	0	146	56	2,474
Mambiche barrio, Humacao Municipio	2,387	1,677	389	29	0	0	195	97	2,386
Mamey barrio, Aguada Municipio	2,400	2,120	87	2	2	0	134	55	2,382
Mamey barrio, Guaynabo Municipio	3,103	2,465	289	8	4	0	276	61	3,087
Mamey barrio, Gurabo Municipio	4,714	3,534	655	9	9	0	323	184	4,680
Mamey barrio, Juncos Municipio	4,310	3,158	503	19	12	0	195	423	4,279
Mamey barrio, Patillas Municipio	1,380	853	251	6	2	0	237	31	1,372
Mameyal barrio, Dorado Municipio	11	0	2	0	1	0	7	1	9
Mameyes Abajo barrio, Utuado Municipio	1,136	1,047	49	4	0	0	21	15	1,124
Mameyes Arriba barrio, Jayuya Municipio	2,240	2,023	85	12	1	0	81	38	2,236
Mameyes I barrio, Luquillo Municipio	2,319	1,255	650	14	9	0	317	74	2,260
Mameyes II barrio, Río Grande Municipio	2,732	1,833	543	14	1	0	240	101	2,680
Maná barrio, Corozal Municipio	2,093	1,856	80	1	2	0	142	12	2,077
Manatí zona urbana, Manatí Municipio	14,011	11,447	1,186	69	18	1	983	307	13,910
Manatí barrio-pueblo, Manatí Municipio	5,746	4,548	528	39	7	0	486	138	5,703
Maragüez barrio, Ponce Municipio	545	475	42	0	0	0	25	3	544
Maravilla Este barrio, Las Marías Municipio	748	664	25	1	0	0	37	21	745
Maravilla Norte barrio, Las Marías Municipio	580	483	50	7	0	0	35	5	574
Maravilla Sur barrio, Las Marías Municipio	1,934	1,694	96	5	1	0	119	19	1,929
Maresúa barrio, San Germán Municipio	1,794	1,488	76	6	1	0	188	35	1,780
María Antonia comunidad, Guánica Municipio	1,285	965	97	11	0	0	199	13	1,275
Mariana barrio, Humacao Municipio	3,230	2,561	325	6	1	0	161	176	3,219
Mariana barrio, Naguabo Municipio	2,074	1,475	306	4	6	0	236	47	2,057
Mariano Colón comunidad	2,240	1,502	335	10	2	0	335	56	2,230
Coamo Municipio (part)	2,167	1,458	312	8	2	0	331	56	2,157
Santa Isabel Municipio (part)	73	44	23	2	0	0	4	0	73
Marías barrio, Aguada Municipio	1,997	1,802	45	4	1	0	114	31	1,990
Marías barrio, Añasco Municipio	4,658	3,758	343	26	3	0	424	104	4,614
Marías barrio, Moca Municipio	1,766	1,673	38	1	0	1	33	20	1,763
Maricao zona urbana, Maricao Municipio	868	785	30	2	0	0	40	11	865
Maricao barrio-pueblo, Maricao Municipio	716	652	26	2	0	0	30	6	713
Maricao barrio, Vega Alta Municipio	5,192	4,135	460	34	6	0	466	91	5,173
Maricao Afuera barrio, Maricao Municipio	2,076	1,854	110	7	3	1	68	33	2,058
Marín barrio, Patillas Municipio	890	659	106	0	0	0	101	24	878
Martín González barrio, Carolina Municipio	24,662	15,280	6,052	216	86	2	2,161	865	24,404
Martorell comunidad, Yabucoa Municipio	2,232	1,432	303	13	1	0	357	126	2,223
Marueño comunidad, Ponce Municipio	1,011	889	43	2	1	0	29	47	1,002
Marueño barrio, Ponce Municipio	1,692	1,498	65	2	3	0	65	59	1,681
Masa barrio, Gurabo Municipio	1,522	1,060	265	6	6	0	98	87	1,510
Mata de Cañas barrio, Orocovis Municipio	538	433	39	0	0	0	59	7	537
Mata de Plátano barrio, Luquillo Municipio	8,972	5,998	1,721	125	17	1	783	327	8,778
Matón Abajo barrio, Cayey Municipio	926	721	51	3	2	4	95	50	924
Matón Arriba barrio, Cayey Municipio	961	718	95	9	2	0	81	56	956
Matuyas Alto barrio, Maunabo Municipio	288	164	73	2	4	0	26	19	284
Matuyas Bajo barrio, Maunabo Municipio	327	167	100	1	2	0	44	13	326
Maunabo barrio-pueblo, Maunabo Municipio	317	173	64	1	0	0	50	29	312
Maunabo zona urbana, Maunabo Municipio	1,668	923	405	20	1	0	236	83	1,651
Mavilla barrio, Vega Alta Municipio	369	221	48	1	0	0	97	2	366
Mayagüez zona urbana, Mayagüez Municipio	70,463	55,324	5,954	506	172	8	6,056	2,443	69,731
Mayagüez barrio-pueblo, Mayagüez Municipio	26,903	20,143	2,545	281	63	5	2,603	1,263	26,688
Mayagüez Arriba barrio, Mayagüez Municipio	5,341	4,083	511	91	7	2	467	180	5,215
Media Luna barrio, Toa Baja Municipio	12,221	8,084	2,230	87	32	0	1,391	397	12,134
Medianía Alta barrio, Loíza Municipio	8,019	1,300	5,965	45	9	0	529	171	7,963
Medianía Baja barrio, Loíza Municipio	8,781	1,703	6,354	45	10	0	450	219	8,745
Membrillo barrio, Camuy Municipio	3,459	3,055	174	4	1	0	144	81	3,434
Minillas barrio, Bayamón Municipio	39,540	30,934	4,210	199	87	7	2,935	1,168	39,181
Minillas barrio, San Germán Municipio	3,377	2,866	189	9	1	0	247	65	3,359
Mirabales barrio, San Sebastián Municipio	672	607	14	2	1	0	41	7	672
Miradero barrio, Cabo Rojo Municipio	15,521	13,034	890	49	12	0	1,135	401	15,379
Miradero barrio, Mayagüez Municipio	5,724	4,553	277	21	29	1	647	196	5,609
Miraflores barrio, Añasco Municipio	567	480	30	5	1	0	44	7	567
Miraflores barrio, Arecibo Municipio	5,863	5,131	292	32	4	0	333	71	5,847
Miranda comunidad, Vega Baja Municipio	1,804	1,485	141	18	1	0	126	33	1,796
Mirasol barrio, Lares Municipio	938	872	10	9	1	0	36	10	933

Table 4.
Race and Hispanic or Latino Origin: 2010—Con.

[For information on confidentiality protection, nonsampling error, and definitions, see Selected Appendixes at <www.census.gov/prod/cen2010/cph-1-a.pdf>]

Not Hispanic or Latino								
	One race							
Total	White	Black or African American	American Indian and Alaska Native	Asian	Native Hawaiian and Other Pacific Islander	Some Other Race	Two or More Races	**Puerto Rico Municipio Municipio Subdivision and Place Subbarrio**
								MUNICIPIO SUBDIVISION AND PLACE—Con.
22	14	8	0	0	0	0	0	Maizales barrio, Naguabo Municipio
61	50	3	0	7	0	0	1	Maleza Alta barrio, Aguadilla Municipio
276	222	41	0	7	0	0	6	Maleza Baja barrio, Aguadilla Municipio
1	0	0	0	1	0	0	0	Malezas barrio, Mayagüez Municipio
9	8	0	0	0	0	0	1	Mal Paso barrio, Aguada Municipio
1	1	0	0	0	0	0	0	Mambiche barrio, Humacao Municipio
18	12	1	0	2	0	1	2	Mamey barrio, Aguada Municipio
16	15	0	0	0	0	1	0	Mamey barrio, Guaynabo Municipio
34	27	1	0	6	0	0	0	Mamey barrio, Gurabo Municipio
31	17	3	0	4	0	0	7	Mamey barrio, Juncos Municipio
8	5	1	0	0	0	0	2	Mamey barrio, Patillas Municipio
2	0	1	0	1	0	0	0	Mameyal barrio, Dorado Municipio
12	12	0	0	0	0	0	0	Mameyes Abajo barrio, Utuado Municipio
4	3	0	1	0	0	0	0	Mameyes Arriba barrio, Jayuya Municipio
59	34	13	3	3	0	4	2	Mameyes I barrio, Luquillo Municipio
52	48	1	3	0	0	0	0	Mameyes II barrio, Río Grande Municipio
16	15	0	0	0	0	1	0	Maná barrio, Corozal Municipio
101	71	15	0	12	0	2	1	Manatí zona urbana, Manatí Municipio
43	30	9	0	4	0	0	0	Manatí barrio-pueblo, Manatí Municipio
1	1	0	0	0	0	0	0	Maragüez barrio, Ponce Municipio
3	3	0	0	0	0	0	0	Maravilla Este barrio, Las Marías Municipio
6	6	0	0	0	0	0	0	Maravilla Norte barrio, Las Marías Municipio
5	4	0	0	1	0	0	0	Maravilla Sur barrio, Las Marías Municipio
14	9	2	0	0	0	1	2	Maresúa barrio, San Germán Municipio
10	8	2	0	0	0	0	0	María Antonia comunidad, Guánica Municipio
11	8	2	0	1	0	0	0	Mariana barrio, Humacao Municipio
17	11	3	0	3	0	0	0	Mariana barrio, Naguabo Municipio
10	9	1	0	0	0	0	0	Mariano Colón comunidad
10	9	1	0	0	0	0	0	Coamo Municipio (part)
0	0	0	0	0	0	0	0	Santa Isabel Municipio (part)
7	7	0	0	0	0	0	0	Marías barrio, Aguada Municipio
44	41	2	0	0	0	1	0	Marías barrio, Añasco Municipio
3	1	1	0	0	0	0	1	Marías barrio, Moca Municipio
3	3	0	0	0	0	0	0	Maricao zona urbana, Maricao Municipio
3	3	0	0	0	0	0	0	Maricao barrio-pueblo, Maricao Municipio
19	17	2	0	0	0	0	0	Maricao barrio, Vega Alta Municipio
18	13	0	0	3	1	0	1	Maricao Afuera barrio, Maricao Municipio
12	9	3	0	0	0	0	0	Marín barrio, Patillas Municipio
258	138	52	1	32	1	11	23	Martín González barrio, Carolina Municipio
9	6	1	0	0	0	2	0	Martorell comunidad, Yabucoa Municipio
9	6	0	0	0	0	0	3	Marueño comunidad, Ponce Municipio
11	7	0	0	1	0	0	3	Marueño barrio, Ponce Municipio
12	9	0	0	3	0	0	0	Masa barrio, Gurabo Municipio
1	1	0	0	0	0	0	0	Mata de Cañas barrio, Orocovis Municipio
194	131	29	5	12	0	7	10	Mata de Plátano barrio, Luquillo Municipio
2	2	0	0	0	0	0	0	Matón Abajo barrio, Cayey Municipio
5	5	0	0	0	0	0	0	Matón Arriba barrio, Cayey Municipio
4	4	0	0	0	0	0	0	Matuyas Alto barrio, Maunabo Municipio
1	0	1	0	0	0	0	0	Matuyas Bajo barrio, Maunabo Municipio
5	3	1	1	0	0	0	0	Maunabo barrio-pueblo, Maunabo Municipio
17	14	2	1	0	0	0	0	Maunabo zona urbana, Maunabo Municipio
3	2	0	0	0	0	0	1	Mavilla barrio, Vega Alta Municipio
732	483	75	8	117	1	25	23	Mayagüez zona urbana, Mayagüez Municipio
215	141	20	4	32	0	8	10	Mayagüez barrio-pueblo, Mayagüez Municipio
126	56	49	6	3	2	9	1	Mayagüez Arriba barrio, Mayagüez Municipio
87	44	16	8	4	0	8	7	Media Luna barrio, Toa Baja Municipio
56	24	26	1	2	0	1	2	Medianía Alta barrio, Loíza Municipio
36	15	17	3	0	0	1	0	Medianía Baja barrio, Loíza Municipio
25	24	0	0	0	0	0	1	Membrillo barrio, Camuy Municipio
359	251	42	3	34	2	12	15	Minillas barrio, Bayamón Municipio
18	17	1	0	0	0	0	0	Minillas barrio, San Germán Municipio
0	0	0	0	0	0	0	0	Mirabales barrio, San Sebastián Municipio
142	106	22	0	6	0	2	6	Miradero barrio, Cabo Rojo Municipio
115	60	14	0	28	1	5	7	Miradero barrio, Mayagüez Municipio
0	0	0	0	0	0	0	0	Miraflores barrio, Añasco Municipio
16	11	3	1	1	0	0	0	Miraflores barrio, Arecibo Municipio
8	7	0	0	1	0	0	0	Miranda comunidad, Vega Baja Municipio
5	5	0	0	0	0	0	0	Mirasol barrio, Lares Municipio

Table 4.
Race and Hispanic or Latino Origin: 2010—Con.

[For information on confidentiality protection, nonsampling error, and definitions, see Selected Appendixes at <www.census.gov/prod/cen2010/cph-1-a.pdf>]

Puerto Rico Municipio Municipio Subdivision and Place Subbarrio	Total population	Race							Hispanic or Latino (of any race)
		One race						Two or More Races	
		White	Black or African American	American Indian and Alaska Native	Asian	Native Hawaiian and Other Pacific Islander	Some Other Race		
MUNICIPIO SUBDIVISION AND PLACE—Con.									
Moca zona urbana, Moca Municipio	3,861	3,475	202	5	7	3	104	65	3,834
Moca barrio-pueblo, Moca Municipio	1,735	1,558	107	2	3	0	29	36	1,724
Monacillo barrio, San Juan Municipio	11,442	9,560	965	51	39	2	558	267	11,242
Monacillo Urbano barrio, San Juan Municipio	22,342	16,930	2,950	85	43	8	1,267	1,059	21,972
Monserrate comunidad	2,592	1,842	349	16	0	2	310	73	2,583
Vega Alta Municipio (part)	275	237	20	3	0	0	9	6	274
Vega Baja Municipio (part)	2,317	1,605	329	13	0	2	301	67	2,309
Montalva barrio, Guánica Municipio	3,181	2,618	177	20	1	0	247	118	3,149
Montaña barrio, Aguadilla Municipio	4,068	3,397	266	9	8	0	326	62	4,026
Monte Grande comunidad, Cabo Rojo Municipio	2,800	2,343	187	18	1	0	159	92	2,780
Monte Grande barrio, Cabo Rojo Municipio	7,227	6,052	478	21	5	0	437	234	7,170
Monte Llano barrio, Cayey Municipio	3,302	2,706	195	22	11	0	273	95	3,273
Monte Llano barrio, Cidra Municipio	984	806	60	2	0	0	96	20	968
Monte Llano barrio, Morovis Municipio	2,948	2,648	174	8	0	3	47	68	2,933
Monte Llano barrio, Ponce Municipio	523	429	28	3	4	0	38	21	514
Monte Verde comunidad, Ponce Municipio	137	117	2	0	0	0	15	3	128
Montones barrio, Las Piedras Municipio	9,332	6,447	1,211	55	16	1	1,082	520	9,280
Montoso barrio, Maricao Municipio	984	872	57	3	0	0	46	6	976
Montoso barrio, Mayagüez Municipio	1,049	856	66	19	0	0	60	48	1,040
Mora comunidad, Isabela Municipio	1,583	1,326	134	5	0	0	61	57	1,573
Mora barrio, Isabela Municipio	4,682	4,020	305	19	7	0	210	121	4,641
Morovis zona urbana, Morovis Municipio	2,032	1,787	131	4	10	2	45	53	2,012
Morovis barrio-pueblo, Morovis Municipio	895	794	52	1	10	2	17	19	882
Morovis Norte barrio, Morovis Municipio	3,546	3,155	136	6	5	0	145	99	3,518
Morovis Sud barrio, Morovis Municipio	4,208	3,803	191	7	1	0	135	71	4,195
Mosquito barrio, Vieques Municipio	0	0	0	0	0	0	0	0	0
Mucarabones comunidad, Toa Alta Municipio	1,561	1,108	200	3	0	0	173	77	1,555
Mucarabones barrio, Toa Alta Municipio	23,221	17,702	2,219	95	38	7	2,173	987	23,018
Mula barrio, Aguas Buenas Municipio	3,842	2,885	390	17	10	0	382	158	3,815
Mulas barrio, Patillas Municipio	439	293	75	1	0	0	65	5	436
Mulita barrio, Aguas Buenas Municipio	266	216	16	3	0	0	24	7	266
Muñoz Rivera barrio, Patillas Municipio	673	465	82	0	2	0	114	10	671
Naguabo zona urbana, Naguabo Municipio	4,443	3,102	819	19	8	0	361	134	4,425
Naguabo barrio-pueblo, Naguabo Municipio	1,514	1,070	283	8	3	0	106	44	1,508
Naranjales barrio, Las Marías Municipio	558	493	28	4	0	0	30	3	556
Naranjales barrio, Mayagüez Municipio	1,109	867	87	7	5	0	93	50	1,101
Naranjito barrio, Hatillo Municipio	4,050	3,546	146	1	2	0	281	74	4,031
Naranjito zona urbana, Naranjito Municipio	1,655	1,376	107	14	4	0	126	28	1,640
Naranjito barrio-pueblo, Naranjito Municipio	1,157	963	65	13	4	0	88	24	1,147
Naranjo barrio, Aguada Municipio	3,292	2,946	103	11	4	0	166	62	3,279
Naranjo barrio, Comerío Municipio	1,915	1,481	158	9	1	0	180	86	1,905
Naranjo barrio, Fajardo Municipio	349	278	51	1	0	0	6	13	336
Naranjo barrio, Moca Municipio	2,875	2,714	57	5	1	0	72	26	2,862
Naranjo barrio, Yauco Municipio	599	549	26	2	1	0	13	8	598
Navarro barrio, Gurabo Municipio	10,561	8,571	961	28	9	0	640	352	10,453
Negros barrio, Corozal Municipio	1,398	1,142	100	6	0	0	120	30	1,393
Nuevo barrio, Bayamón Municipio	2,965	2,342	130	19	0	0	300	174	2,937
Nuevo barrio, Naranjito Municipio	4,004	3,414	191	27	2	2	170	198	3,997
Olimpo comunidad, Guayama Municipio	2,064	1,477	355	17	0	0	127	88	2,050
Oriente barrio, San Juan Municipio	31,374	18,953	7,419	270	131	1	3,316	1,284	31,043
Orocovis zona urbana, Orocovis Municipio	722	655	38	10	2	0	10	7	719
Orocovis barrio, Orocovis Municipio	3,658	3,139	258	13	8	5	171	64	3,645
Orocovis barrio-pueblo, Orocovis Municipio	682	615	38	10	2	0	10	7	679
Ortíz barrio, Toa Alta Municipio	26,580	20,874	2,363	92	40	0	2,430	781	26,418
Ovejas barrio, Añasco Municipio	1,549	1,342	122	5	0	0	37	43	1,538
Padilla barrio, Corozal Municipio	3,653	3,052	254	1	4	0	284	58	3,637
Pájaros barrio, Bayamón Municipio	30,194	23,817	3,154	240	78	8	1,897	1,000	29,913
Pájaros comunidad, Toa Alta Municipio	10,122	7,525	1,091	48	8	4	1,179	267	10,057
Pajonal comunidad, Florida Municipio	742	696	14	1	0	0	20	11	739
Palma Escrita barrio, Las Marías Municipio	507	425	34	6	0	0	42	0	506
Palmar barrio, Aguadilla Municipio	1,743	1,394	151	4	2	0	125	67	1,727
Palmarejo comunidad (Coamo Municipio), Coamo Municipio	1,090	795	96	1	0	0	159	39	1,087
Palmarejo barrio, Coamo Municipio	3,650	2,754	393	5	0	0	392	106	3,639
Palmarejo barrio, Corozal Municipio	6,068	5,062	352	15	6	0	533	100	6,036
Palmarejo comunidad (Lajas Municipio), Lajas Municipio	966	751	47	5	0	3	143	17	965
Palmarejo barrio, Lajas Municipio	3,750	3,004	221	12	1	3	448	61	3,727
Palmarito barrio, Corozal Municipio	2,227	1,991	97	0	0	0	105	34	2,224

Table 4.
Race and Hispanic or Latino Origin: 2010—Con.

[For information on confidentiality protection, nonsampling error, and definitions, see Selected Appendixes at <www.census.gov/prod/cen2010/cph-1-a.pdf>]

Not Hispanic or Latino								
	One race							
Total	White	Black or African American	American Indian and Alaska Native	Asian	Native Hawaiian and Other Pacific Islander	Some Other Race	Two or More Races	**Puerto Rico Municipio Municipio Subdivision and Place Subbarrio**
								MUNICIPIO SUBDIVISION AND PLACE—Con.
27	20	0	0	7	0	0	0	Moca zona urbana, Moca Municipio
11	8	0	0	3	0	0	0	Moca barrio-pueblo, Moca Municipio
200	143	34	2	20	0	1	0	Monacillo barrio, San Juan Municipio
370	294	34	0	28	0	3	11	Monacillo Urbano barrio, San Juan Municipio
9	6	0	0	0	2	1	0	Monserrate comunidad
1	1	0	0	0	0	0	0	Vega Alta Municipio (part)
8	5	0	0	0	2	1	0	Vega Baja Municipio (part)
32	26	5	0	1	0	0	0	Montalva barrio, Guánica Municipio
42	31	2	0	8	0	1	0	Montaña barrio, Aguadilla Municipio
20	18	0	0	1	0	1	0	Monte Grande comunidad, Cabo Rojo Municipio
57	53	1	0	1	0	2	0	Monte Grande barrio, Cabo Rojo Municipio
29	16	0	0	10	0	1	2	Monte Llano barrio, Cayey Municipio
16	13	1	0	0	0	2	0	Monte Llano barrio, Cidra Municipio
15	11	2	0	0	0	0	2	Monte Llano barrio, Morovis Municipio
9	9	0	0	0	0	0	0	Monte Llano barrio, Ponce Municipio
9	9	0	0	0	0	0	0	Monte Verde comunidad, Ponce Municipio
52	41	3	0	7	0	1	0	Montones barrio, Las Piedras Municipio
8	6	2	0	0	0	0	0	Montoso barrio, Maricao Municipio
9	9	0	0	0	0	0	0	Montoso barrio, Mayagüez Municipio
10	6	0	0	0	0	4	0	Mora comunidad, Isabela Municipio
41	31	3	1	6	0	0	0	Mora barrio, Isabela Municipio
20	7	1	0	10	0	0	2	Morovis zona urbana, Morovis Municipio
13	3	0	0	10	0	0	0	Morovis barrio-pueblo, Morovis Municipio
28	26	0	1	0	0	0	1	Morovis Norte barrio, Morovis Municipio
13	8	4	0	1	0	0	0	Morovis Sud barrio, Morovis Municipio
0	0	0	0	0	0	0	0	Mosquito barrio, Vieques Municipio
6	5	0	0	0	0	0	1	Mucarabones comunidad, Toa Alta Municipio
203	147	9	0	23	2	10	12	Mucarabones barrio, Toa Alta Municipio
27	19	0	0	3	0	4	1	Mula barrio, Aguas Buenas Municipio
3	0	3	0	0	0	0	0	Mulas barrio, Patillas Municipio
0	0	0	0	0	0	0	0	Mulita barrio, Aguas Buenas Municipio
2	2	0	0	0	0	0	0	Muñoz Rivera barrio, Patillas Municipio
18	6	4	0	5	0	0	3	Naguabo zona urbana, Naguabo Municipio
6	1	2	0	1	0	0	2	Naguabo barrio-pueblo, Naguabo Municipio
2	2	0	0	0	0	0	0	Naranjales barrio, Las Marías Municipio
8	6	1	0	0	0	1	0	Naranjales barrio, Mayagüez Municipio
19	12	5	0	0	0	1	1	Naranjito barrio, Hatillo Municipio
15	9	3	0	3	0	0	0	Naranjito zona urbana, Naranjito Municipio
10	4	3	0	3	0	0	0	Naranjito barrio-pueblo, Naranjito Municipio
13	9	0	0	4	0	0	0	Naranjo barrio, Aguada Municipio
10	10	0	0	0	0	0	0	Naranjo barrio, Comerío Municipio
13	12	0	0	0	0	0	1	Naranjo barrio, Fajardo Municipio
13	11	1	0	1	0	0	0	Naranjo barrio, Moca Municipio
1	0	0	0	1	0	0	0	Naranjo barrio, Yauco Municipio
108	85	7	0	4	0	1	11	Navarro barrio, Gurabo Municipio
5	4	1	0	0	0	0	0	Negros barrio, Corozal Municipio
28	22	1	1	0	0	4	0	Nuevo barrio, Bayamón Municipio
7	4	3	0	0	0	0	0	Nuevo barrio, Naranjito Municipio
14	9	1	1	0	0	3	0	Olimpo comunidad, Guayama Municipio
331	195	91	6	14	0	11	14	Oriente barrio, San Juan Municipio
3	1	0	0	2	0	0	0	Orocovis zona urbana, Orocovis Municipio
13	10	0	0	3	0	0	0	Orocovis barrio, Orocovis Municipio
3	1	0	0	2	0	0	0	Orocovis barrio-pueblo, Orocovis Municipio
162	121	8	2	16	0	9	6	Ortíz barrio, Toa Alta Municipio
11	5	5	0	0	0	1	0	Ovejas barrio, Añasco Municipio
16	10	4	0	1	0	1	0	Padilla barrio, Corozal Municipio
281	180	30	2	50	0	8	11	Pájaros barrio, Bayamón Municipio
65	46	4	0	3	0	10	2	Pájaros comunidad, Toa Alta Municipio
3	3	0	0	0	0	0	0	Pajonal comunidad, Florida Municipio
1	1	0	0	0	0	0	0	Palma Escrita barrio, Las Marías Municipio
16	11	3	0	2	0	0	0	Palmar barrio, Aguadilla Municipio
3	2	0	0	0	0	1	0	Palmarejo comunidad (Coamo Municipio), Coamo Municipio
11	7	2	0	0	0	1	1	Palmarejo barrio, Coamo Municipio
32	18	14	0	0	0	0	0	Palmarejo barrio, Corozal Municipio
1	1	0	0	0	0	0	0	Palmarejo comunidad (Lajas Municipio), Lajas Municipio
23	19	1	0	0	0	3	0	Palmarejo barrio, Lajas Municipio
3	3	0	0	0	0	0	0	Palmarito barrio, Corozal Municipio

Table 4.
Race and Hispanic or Latino Origin: 2010—Con.

[For information on confidentiality protection, nonsampling error, and definitions, see Selected Appendixes at <www.census.gov/prod/cen2010/cph-1-a.pdf>]

Puerto Rico Municipio Municipio Subdivision and Place Subbarrio	Total population	Race							Hispanic or Latino (of any race)
		One race						Two or More Races	
		White	Black or African American	American Indian and Alaska Native	Asian	Native Hawaiian and Other Pacific Islander	Some Other Race		
MUNICIPIO SUBDIVISION AND PLACE—Con.									
Palmas barrio, Arroyo Municipio	3,789	2,243	1,022	16	3	3	423	79	3,764
Palmas barrio, Cataño Municipio	23,857	17,143	3,303	232	65	1	2,474	639	23,633
Palmas barrio, Guayama Municipio	709	508	62	6	0	0	70	63	708
Palmas comunidad	2,230	1,150	728	11	1	0	268	72	2,184
Arroyo Municipio (part)	2,046	1,073	684	9	1	0	229	50	2,007
Patillas Municipio (part)	184	77	44	2	0	0	39	22	177
Palmas barrio, Salinas Municipio	313	228	69	0	0	0	6	10	313
Palmas Altas barrio, Barceloneta Municipio	3,778	3,017	353	8	6	0	292	102	3,761
Palmas del Mar comunidad, Humacao Municipio	2,055	1,730	127	2	2	0	140	54	1,906
Palmer comunidad, Río Grande Municipio	1,032	566	361	2	1	0	81	21	1,029
Palo Hincado barrio, Barranquitas Municipio	4,587	3,903	222	6	3	0	361	92	4,555
Palomas comunidad (Comerío Municipio), Comerío Municipio	1,652	1,316	166	17	5	0	123	25	1,648
Palomas barrio, Comerío Municipio	4,719	3,747	438	31	7	0	402	94	4,709
Palomas comunidad (Yauco Municipio), Yauco Municipio	1,936	1,600	164	16	0	0	118	38	1,928
Palos Blancos barrio, Corozal Municipio	3,458	2,929	145	9	1	0	294	80	3,433
Palo Seco comunidad, Maunabo Municipio	1,008	450	323	3	2	1	181	48	998
Palo Seco barrio, Maunabo Municipio	1,270	603	389	4	6	1	211	56	1,256
Palo Seco barrio, Toa Baja Municipio	288	128	119	6	0	0	34	1	288
Parcelas de Navarro comunidad, Gurabo Municipio	1,568	1,171	253	6	1	0	86	51	1,548
Parcelas La Milagrosa comunidad, Cidra Municipio	1,290	958	125	11	1	0	160	35	1,283
Parcelas Mandry comunidad, Ponce Municipio	571	494	57	0	0	0	14	6	571
Parcelas Nuevas comunidad, Cidra Municipio	1,579	1,190	124	4	0	0	169	92	1,571
Parcelas Peñuelas comunidad, Santa Isabel Municipio	941	606	151	0	0	0	151	33	940
Parcelas Viejas Borinquen comunidad, Caguas Municipio	677	498	99	9	0	0	45	26	675
Parguera barrio, Lajas Municipio	2,082	1,761	117	2	3	0	158	41	2,056
París barrio, Lajas Municipio	968	742	34	0	0	0	167	25	959
Paso Palma barrio, Utuado Municipio	582	527	16	0	0	0	30	9	580
Pasto barrio, Aibonito Municipio	4,184	3,409	303	8	1	0	357	106	4,165
Pasto barrio, Coamo Municipio	5,540	4,038	694	13	3	0	568	224	5,519
Pasto barrio, Guayanilla Municipio	327	279	14	0	0	0	33	1	322
Pasto barrio, Morovis Municipio	767	698	40	1	0	0	22	6	764
Pastos comunidad, Aibonito Municipio	1,514	1,200	114	3	1	0	153	43	1,506
Pasto Viejo barrio, Cayey Municipio	555	436	39	0	0	0	22	58	553
Patillas zona urbana, Patillas Municipio	4,333	2,764	794	24	6	1	624	120	4,310
Patillas barrio-pueblo, Patillas Municipio	2,279	1,502	387	17	5	1	299	68	2,265
Pedernales barrio, Cabo Rojo Municipio	4,636	3,572	176	10	2	2	726	148	4,542
Pedro Avila barrio, Cayey Municipio	125	101	13	0	0	0	7	4	124
Pedro García barrio, Coamo Municipio	666	563	60	1	0	0	30	12	666
Pellejas barrio, Adjuntas Municipio	553	510	28	3	0	0	5	7	551
Pellejas barrio, Orocovis Municipio	577	489	38	1	0	0	42	7	575
Peña Pobre comunidad, Naguabo Municipio	991	733	109	12	0	0	118	19	981
Peña Pobre barrio, Naguabo Municipio	4,131	3,290	298	21	0	0	441	81	4,111
Peñuelas zona urbana, Peñuelas Municipio	5,859	4,794	567	21	17	0	368	92	5,817
Peñuelas barrio-pueblo, Peñuelas Municipio	1,422	1,163	161	2	8	0	62	26	1,411
Perchas barrio, Morovis Municipio	1,336	1,184	55	0	0	0	78	19	1,330
Perchas 1 barrio, San Sebastián Municipio	902	787	43	2	0	0	54	16	900
Perchas 2 barrio, San Sebastián Municipio	988	870	9	2	1	0	84	22	985
Pesas barrio, Ciales Municipio	2,361	2,122	86	4	0	0	70	79	2,358
Pezuela barrio, Lares Municipio	474	434	13	0	0	0	19	8	466
Pica barrio, Jayuya Municipio	153	132	9	0	0	0	8	4	153
Piedra Aguza comunidad, Juana Díaz Municipio	2,901	2,303	331	22	2	0	190	53	2,868
Piedra Gorda comunidad, Camuy Municipio	1,937	1,678	107	3	3	0	68	78	1,931
Piedra Gorda barrio, Camuy Municipio	1,846	1,664	79	4	0	0	74	25	1,838
Piedras barrio, Cayey Municipio	195	174	9	0	0	0	9	3	192
Piedras Blancas barrio, Aguada Municipio	4,635	4,029	281	12	3	0	191	119	4,608
Piedras Blancas barrio, San Sebastián Municipio	2,563	2,293	72	10	1	0	153	34	2,543
Piletas barrio, Lares Municipio	5,671	5,052	247	17	13	0	193	149	5,583
Piñales barrio, Añasco Municipio	2,875	2,317	184	19	3	1	238	113	2,849
Piñas barrio, Comerío Municipio	1,718	1,436	126	6	4	0	97	49	1,707
Piñas barrio, Toa Alta Municipio	1,354	1,017	145	4	0	0	93	95	1,347
Pitahaya barrio, Arroyo Municipio	3,242	1,612	1,217	33	2	0	203	175	3,225

Table 4.
Race and Hispanic or Latino Origin: 2010—Con.

[For information on confidentiality protection, nonsampling error, and definitions, see Selected Appendixes at <www.census.gov/prod/cen2010/cph-1-a.pdf>]

Not Hispanic or Latino								
	One race							
Total	White	Black or African American	American Indian and Alaska Native	Asian	Native Hawaiian and Other Pacific Islander	Some Other Race	Two or More Races	**Puerto Rico Municipio Municipio Subdivision and Place Subbarrio**
								MUNICIPIO SUBDIVISION AND PLACE—Con.
25	19	4	0	0	1	0	1	Palmas barrio, Arroyo Municipio
224	140	36	0	39	1	2	6	Palmas barrio, Cataño Municipio
1	1	0	0	0	0	0	0	Palmas barrio, Guayama Municipio
46	38	6	1	1	0	0	0	Palmas comunidad
39	34	4	0	1	0	0	0	Arroyo Municipio (part)
7	4	2	1	0	0	0	0	Patillas Municipio (part)
0	0	0	0	0	0	0	0	Palmas barrio, Salinas Municipio
17	13	1	0	2	0	1	0	Palmas Altas barrio, Barceloneta Municipio
149	137	2	0	1	0	3	6	Palmas del Mar comunidad, Humacao Municipio
3	1	1	1	0	0	0	0	Palmer comunidad, Río Grande Municipio
32	27	3	1	1	0	0	0	Palo Hincado barrio, Barranquitas Municipio
4	4	0	0	0	0	0	0	Palomas comunidad (Comerío Municipio), Comerío Municipio
10	10	0	0	0	0	0	0	Palomas barrio, Comerío Municipio
8	8	0	0	0	0	0	0	Palomas comunidad (Yauco Municipio), Yauco Municipio
25	24	0	0	0	0	0	1	Palos Blancos barrio, Corozal Municipio
10	8	0	0	2	0	0	0	Palo Seco comunidad, Maunabo Municipio
14	12	0	0	2	0	0	0	Palo Seco barrio, Maunabo Municipio
0	0	0	0	0	0	0	0	Palo Seco barrio, Toa Baja Municipio
20	11	5	0	1	0	0	3	Parcelas de Navarro comunidad, Gurabo Municipio
7	5	2	0	0	0	0	0	Parcelas La Milagrosa comunidad, Cidra Municipio
0	0	0	0	0	0	0	0	Parcelas Mandry comunidad, Ponce Municipio
8	8	0	0	0	0	0	0	Parcelas Nuevas comunidad, Cidra Municipio
1	1	0	0	0	0	0	0	Parcelas Peñuelas comunidad, Santa Isabel Municipio
2	0	0	1	0	0	1	0	Parcelas Viejas Borinquen comunidad, Caguas Municipio
26	25	1	0	0	0	0	0	Parguera barrio, Lajas Municipio
9	9	0	0	0	0	0	0	París barrio, Lajas Municipio
2	1	0	0	0	0	1	0	Paso Palma barrio, Utuado Municipio
19	17	0	0	1	0	0	1	Pasto barrio, Aibonito Municipio
21	14	6	0	0	0	1	0	Pasto barrio, Coamo Municipio
5	5	0	0	0	0	0	0	Pasto barrio, Guayanilla Municipio
3	3	0	0	0	0	0	0	Pasto barrio, Morovis Municipio
8	6	0	0	1	0	0	1	Pastos comunidad, Aibonito Municipio
2	2	0	0	0	0	0	0	Pasto Viejo barrio, Cayey Municipio
23	15	1	0	2	0	1	4	Patillas zona urbana, Patillas Municipio
14	9	0	0	2	0	1	2	Patillas barrio-pueblo, Patillas Municipio
94	85	0	1	2	2	2	2	Pedernales barrio, Cabo Rojo Municipio
1	1	0	0	0	0	0	0	Pedro Avila barrio, Cayey Municipio
0	0	0	0	0	0	0	0	Pedro García barrio, Coamo Municipio
2	2	0	0	0	0	0	0	Pellejas barrio, Adjuntas Municipio
2	0	2	0	0	0	0	0	Pellejas barrio, Orocovis Municipio
10	9	0	0	0	0	1	0	Peña Pobre comunidad, Naguabo Municipio
20	17	1	0	0	0	2	0	Peña Pobre barrio, Naguabo Municipio
42	29	2	0	10	0	0	1	Peñuelas zona urbana, Peñuelas Municipio
11	4	1	0	6	0	0	0	Peñuelas barrio-pueblo, Peñuelas Municipio
6	6	0	0	0	0	0	0	Perchas barrio, Morovis Municipio
2	1	1	0	0	0	0	0	Perchas 1 barrio, San Sebastián Municipio
3	2	0	0	1	0	0	0	Perchas 2 barrio, San Sebastián Municipio
3	2	0	1	0	0	0	0	Pesas barrio, Ciales Municipio
8	8	0	0	0	0	0	0	Pezuela barrio, Lares Municipio
0	0	0	0	0	0	0	0	Pica barrio, Jayuya Municipio
33	20	7	0	0	0	1	5	Piedra Aguza comunidad, Juana Díaz Municipio
6	6	0	0	0	0	0	0	Piedra Gorda comunidad, Camuy Municipio
8	8	0	0	0	0	0	0	Piedra Gorda barrio, Camuy Municipio
3	3	0	0	0	0	0	0	Piedras barrio, Cayey Municipio
27	24	1	0	1	0	0	1	Piedras Blancas barrio, Aguada Municipio
20	17	2	0	1	0	0	0	Piedras Blancas barrio, San Sebastián Municipio
88	84	1	0	3	0	0	0	Piletas barrio, Lares Municipio
26	22	1	0	2	0	0	1	Piñales barrio, Añasco Municipio
11	8	2	0	0	0	1	0	Piñas barrio, Comerío Municipio
7	4	0	0	0	0	2	1	Piñas barrio, Toa Alta Municipio
17	11	3	0	1	0	2	0	Pitahaya barrio, Arroyo Municipio

Table 4.
Race and Hispanic or Latino Origin: 2010—Con.

[For information on confidentiality protection, nonsampling error, and definitions, see Selected Appendixes at <www.census.gov/prod/cen2010/cph-1-a.pdf>]

Puerto Rico Municipio Municipio Subdivision and Place Subbarrio	Total population	Race							Hispanic or Latino (of any race)
		One race						Two or More Races	
		White	Black or African American	American Indian and Alaska Native	Asian	Native Hawaiian and Other Pacific Islander	Some Other Race		
MUNICIPIO SUBDIVISION AND PLACE—Con.									
Pitahaya barrio, Luquillo Municipio	4,523	2,989	926	25	8	0	367	208	4,430
Planas barrio, Isabela Municipio	2,075	1,817	46	4	7	0	160	41	2,066
Plata barrio, Aibonito Municipio	1,724	1,368	184	1	0	0	141	30	1,715
Plata barrio, Lajas Municipio	2,620	2,252	150	6	0	0	177	35	2,606
Plata barrio, Moca Municipio	2,797	2,553	101	6	2	0	97	38	2,797
Playa barrio, Añasco Municipio	1,498	1,118	181	0	0	0	141	58	1,492
Playa barrio, Guayanilla Municipio	1,186	865	140	7	0	0	139	35	1,181
Playa barrio, Ponce Municipio	14,077	11,296	1,549	72	33	0	826	301	13,939
Playa barrio, Santa Isabel Municipio	807	499	182	2	0	0	80	44	800
Playa barrio, Yabucoa Municipio	4,915	2,768	996	25	11	0	496	619	4,837
Playa Fortuna comunidad, Luquillo Municipio	1,690	905	519	10	6	0	196	54	1,647
Playa Sardinas I barrio, Culebra Municipio	186	106	57	0	0	0	6	17	159
Playa Sardinas II barrio, Culebra Municipio	64	49	7	1	0	0	5	2	46
Playita comunidad (Salinas Municipio), Salinas Municipio	553	329	125	2	0	0	79	18	547
Playita comunidad (Yabucoa Municipio), Yabucoa Municipio	1,558	878	280	11	0	0	194	195	1,557
Playita Cortada comunidad, Santa Isabel Municipio	1,731	1,242	381	5	1	0	85	17	1,727
Pole Ojea comunidad, Cabo Rojo Municipio	1,695	1,439	89	0	0	0	114	53	1,681
Pollos barrio, Patillas Municipio	3,146	1,872	709	15	0	0	474	76	3,127
Ponce zona urbana, Ponce Municipio	132,502	108,758	11,916	665	257	15	7,665	3,226	131,360
Portillo barrio, Adjuntas Municipio	606	577	7	0	0	0	10	12	604
Portugués barrio, Adjuntas Municipio	476	434	37	0	0	0	5	0	475
Portugués barrio, Ponce Municipio	4,134	3,095	454	25	8	0	432	120	4,102
Portugués Urbano barrio, Ponce Municipio	4,110	3,384	291	16	1	0	350	68	4,090
Potala Pastillo comunidad, Juana Díaz Municipio	3,092	1,910	877	19	0	1	174	111	3,067
Pozas barrio, Ciales Municipio	1,430	1,298	74	3	0	0	30	25	1,425
Pozas barrio, San Sebastián Municipio	3,515	3,064	107	18	5	0	199	122	3,501
Pozo Hondo barrio, Guayama Municipio	1,263	875	182	20	2	1	139	44	1,231
Primero barrio, Ponce Municipio	3,175	2,609	311	14	7	0	187	47	3,150
Pueblito del Carmen comunidad, Guayama Municipio	572	504	31	4	0	0	22	11	571
Pueblito del Río comunidad, Las Piedras Municipio	1,310	981	129	8	0	0	105	87	1,303
Pueblo barrio, Corozal Municipio	2,991	2,603	167	10	1	0	161	49	2,964
Pueblo barrio, Lares Municipio	4,838	4,460	157	15	1	0	140	65	4,829
Pueblo barrio, Moca Municipio	6,364	5,759	269	8	6	3	203	116	6,332
Pueblo barrio, Rincón Municipio	3,796	3,203	247	16	10	3	194	123	3,716
Pueblo barrio, San Juan Municipio	8,720	4,461	2,181	116	56	0	1,175	731	8,583
Pueblo Viejo barrio, Guaynabo Municipio	23,816	19,103	2,700	144	62	8	1,239	560	23,271
Puente barrio, Camuy Municipio	6,876	6,089	246	18	12	0	331	180	6,825
Puerto Diablo barrio, Vieques Municipio	1,896	985	568	11	0	0	191	141	1,766
Puerto Ferro barrio, Vieques Municipio	705	438	164	3	0	0	63	37	635
Puerto Nuevo barrio, Vega Baja Municipio	5,908	4,404	1,012	22	4	1	324	141	5,869
Puerto Real comunidad, Cabo Rojo Municipio	5,983	4,822	416	30	4	0	554	157	5,941
Puerto Real barrio, Vieques Municipio	1,654	1,025	475	19	2	0	87	46	1,513
Puertos barrio, Camuy Municipio	1,330	1,186	44	6	5	0	77	12	1,325
Pugnado Adentro barrio, Vega Baja Municipio	1,278	1,043	123	0	0	0	91	21	1,272
Pugnado Afuera barrio, Vega Baja Municipio	11,808	9,359	1,049	43	11	2	960	384	11,693
Pulguillas barrio, Coamo Municipio	1,205	977	103	11	0	0	74	40	1,195
Punta Arenas barrio, Vieques Municipio	0	0	0	0	0	0	0	0	0
Puntas barrio, Rincón Municipio	1,575	1,392	43	3	1	0	93	43	1,397
Punta Santiago comunidad, Humacao Municipio	4,964	2,675	1,019	32	6	0	1,033	199	4,895
Punta Santiago barrio, Humacao Municipio	4,723	2,476	1,004	29	6	0	1,011	197	4,670
Purísima Concepción barrio, Las Marías Municipio	87	81	0	0	0	1	5	0	86
Quebrada comunidad, Camuy Municipio	995	872	18	0	1	0	71	33	991
Quebrada barrio, Camuy Municipio	3,813	3,285	115	3	2	0	300	108	3,798
Quebrada barrio, San Lorenzo Municipio	3,354	2,516	354	22	4	0	329	129	3,327
Quebrada Arenas barrio, Las Piedras Municipio	4,225	3,203	463	12	0	0	196	351	4,191
Quebrada Arenas barrio, Maunabo Municipio	1,667	851	454	16	1	0	288	57	1,655

Table 4.
Race and Hispanic or Latino Origin: 2010—Con.

[For information on confidentiality protection, nonsampling error, and definitions, see Selected Appendixes at <www.census.gov/prod/cen2010/cph-1-a.pdf>]

Not Hispanic or Latino								
	One race							
Total	White	Black or African American	American Indian and Alaska Native	Asian	Native Hawaiian and Other Pacific Islander	Some Other Race	Two or More Races	**Puerto Rico Municipio Municipio Subdivision and Place Subbarrio**
								MUNICIPIO SUBDIVISION AND PLACE—Con.
93	71	12	0	5	0	1	4	Pitahaya barrio, Luquillo Municipio
9	7	0	0	1	0	0	1	Planas barrio, Isabela Municipio
9	8	0	0	0	0	1	0	Plata barrio, Aibonito Municipio
14	13	1	0	0	0	0	0	Plata barrio, Lajas Municipio
0	0	0	0	0	0	0	0	Plata barrio, Moca Municipio
6	5	1	0	0	0	0	0	Playa barrio, Añasco Municipio
5	2	2	0	0	0	1	0	Playa barrio, Guayanilla Municipio
138	93	14	1	24	0	1	5	Playa barrio, Ponce Municipio
7	3	1	0	0	0	3	0	Playa barrio, Santa Isabel Municipio
78	48	19	0	2	0	1	8	Playa barrio, Yabucoa Municipio
43	29	6	0	2	0	4	2	Playa Fortuna comunidad, Luquillo Municipio
27	27	0	0	0	0	0	0	Playa Sardinas I barrio, Culebra Municipio
18	18	0	0	0	0	0	0	Playa Sardinas II barrio, Culebra Municipio
6	5	1	0	0	0	0	0	Playita comunidad (Salinas Municipio), Salinas Municipio
1	1	0	0	0	0	0	0	Playita comunidad (Yabucoa Municipio), Yabucoa Municipio
4	3	0	0	0	0	1	0	Playita Cortada comunidad, Santa Isabel Municipio
14	12	0	0	0	0	0	2	Pole Ojea comunidad, Cabo Rojo Municipio
19	9	7	1	0	0	2	0	Pollos barrio, Patillas Municipio
1,142	855	88	11	91	2	22	73	Ponce zona urbana, Ponce Municipio
2	2	0	0	0	0	0	0	Portillo barrio, Adjuntas Municipio
1	1	0	0	0	0	0	0	Portugués barrio, Adjuntas Municipio
32	29	0	1	0	0	2	0	Portugués barrio, Ponce Municipio
20	17	1	1	0	0	0	1	Portugués Urbano barrio, Ponce Municipio
25	12	4	0	0	0	0	9	Potala Pastillo comunidad, Juana Díaz Municipio
5	3	2	0	0	0	0	0	Pozas barrio, Ciales Municipio
14	7	2	0	3	0	0	2	Pozas barrio, San Sebastián Municipio
32	17	11	2	0	1	0	1	Pozo Hondo barrio, Guayama Municipio
25	21	1	0	3	0	0	0	Primero barrio, Ponce Municipio
1	1	0	0	0	0	0	0	Pueblito del Carmen comunidad, Guayama Municipio
7	1	0	0	0	0	6	0	Pueblito del Río comunidad, Las Piedras Municipio
27	23	0	0	0	0	2	2	Pueblo barrio, Corozal Municipio
9	7	0	0	1	0	0	1	Pueblo barrio, Lares Municipio
32	23	2	0	6	0	0	1	Pueblo barrio, Moca Municipio
80	72	2	0	4	1	0	1	Pueblo barrio, Rincón Municipio
137	67	50	1	9	0	5	5	Pueblo barrio, San Juan Municipio
545	322	143	3	37	6	17	17	Pueblo Viejo barrio, Guaynabo Municipio
51	44	0	0	6	0	1	0	Puente barrio, Camuy Municipio
130	106	15	1	0	0	0	8	Puerto Diablo barrio, Vieques Municipio
70	61	6	0	0	0	3	0	Puerto Ferro barrio, Vieques Municipio
39	30	4	0	4	0	0	1	Puerto Nuevo barrio, Vega Baja Municipio
42	34	5	0	1	0	2	0	Puerto Real comunidad, Cabo Rojo Municipio
141	135	5	0	1	0	0	0	Puerto Real barrio, Vieques Municipio
5	5	0	0	0	0	0	0	Puertos barrio, Camuy Municipio
6	5	0	0	0	0	0	1	Pugnado Adentro barrio, Vega Baja Municipio
115	93	12	0	0	0	7	3	Pugnado Afuera barrio, Vega Baja Municipio
10	9	1	0	0	0	0	0	Pulguillas barrio, Coamo Municipio
0	0	0	0	0	0	0	0	Punta Arenas barrio, Vieques Municipio
178	167	4	0	1	0	5	1	Puntas barrio, Rincón Municipio
69	54	13	0	0	0	0	2	Punta Santiago comunidad, Humacao Municipio
53	38	13	0	0	0	0	2	Punta Santiago barrio, Humacao Municipio
1	1	0	0	0	0	0	0	Purísima Concepción barrio, Las Marías Municipio
4	3	1	0	0	0	0	0	Quebrada comunidad, Camuy Municipio
15	13	2	0	0	0	0	0	Quebrada barrio, Camuy Municipio
27	19	3	0	0	0	3	2	Quebrada barrio, San Lorenzo Municipio
34	29	1	1	0	0	1	2	Quebrada Arenas barrio, Las Piedras Municipio
12	11	1	0	0	0	0	0	Quebrada Arenas barrio, Maunabo Municipio

Table 4.
Race and Hispanic or Latino Origin: 2010—Con.

[For information on confidentiality protection, nonsampling error, and definitions, see Selected Appendixes at <www.census.gov/prod/cen2010/cph-1-a.pdf>]

Puerto Rico Municipio Municipio Subdivision and Place Subbarrio	Total population	Race							Hispanic or Latino (of any race)
		One race						Two or More Races	
		White	Black or African American	American Indian and Alaska Native	Asian	Native Hawaiian and Other Pacific Islander	Some Other Race		
MUNICIPIO SUBDIVISION AND PLACE—Con.									
Quebrada Arenas barrio, San Juan Municipio	2,747	1,662	722	8	7	0	248	100	2,729
Quebrada Arenas barrio, San Lorenzo Municipio	2,390	1,701	213	30	0	0	224	222	2,384
Quebrada Arenas barrio, Toa Alta Municipio	3,951	2,898	360	15	3	0	609	66	3,936
Quebrada Arenas barrio, Vega Baja Municipio	773	634	67	4	1	0	59	8	772
Quebrada Arriba barrio, Cayey Municipio	1,451	1,158	99	13	5	0	103	73	1,446
Quebrada Arriba barrio, Patillas Municipio	711	463	97	1	0	0	133	17	707
Quebrada Ceiba barrio, Peñuelas Municipio	4,731	3,964	392	9	10	0	290	66	4,706
Quebrada Cruz barrio, Toa Alta Municipio	5,343	4,137	523	19	5	2	463	194	5,311
Quebrada del Agua comunidad, Ponce Municipio	1,325	1,069	106	8	0	0	118	24	1,319
Quebrada Fajardo barrio, Fajardo Municipio	9,789	6,780	1,723	51	31	0	815	389	9,619
Quebrada Grande barrio, Barranquitas Municipio	3,217	2,756	190	13	0	0	199	59	3,201
Quebrada Grande barrio, Mayagüez Municipio	5,558	4,721	370	21	4	0	295	147	5,517
Quebrada Grande barrio, Trujillo Alto Municipio	4,376	3,033	820	26	2	0	374	121	4,284
Quebrada Honda barrio, Guayanilla Municipio	390	370	9	0	0	0	11	0	386
Quebrada Honda barrio, San Lorenzo Municipio	1,881	1,493	168	4	0	0	139	77	1,877
Quebrada Infierno barrio, Gurabo Municipio	773	562	124	0	0	2	36	49	766
Quebrada Larga barrio, Añasco Municipio	1,532	1,311	93	1	4	0	86	37	1,518
Quebrada Limón barrio, Ponce Municipio	709	615	41	4	2	0	25	22	706
Quebrada Negrito barrio, Trujillo Alto Municipio	5,610	3,660	991	61	6	1	627	264	5,547
Quebradas barrio, Guayanilla Municipio	2,425	1,986	233	14	0	0	158	34	2,413
Quebradas barrio, Yauco Municipio	883	756	41	1	0	0	66	19	880
Quebrada Seca barrio, Ceiba Municipio	1,415	960	279	7	0	0	51	118	1,409
Quebrada Vueltas barrio, Fajardo Municipio	3,665	2,134	698	29	6	0	707	91	3,631
Quebrada Yeguas barrio, Salinas Municipio	1,528	1,179	159	20	1	2	109	58	1,525
Quebradillas barrio, Barranquitas Municipio	6,035	5,250	336	16	4	0	338	91	6,013
Quebradillas zona urbana, Quebradillas Municipio	5,282	4,584	219	5	9	0	327	138	5,238
Quebradillas barrio-pueblo, Quebradillas Municipio	3,103	2,673	126	3	6	0	194	101	3,081
Quemado barrio, Mayagüez Municipio	2,518	1,961	187	25	1	0	213	131	2,491
Quemados barrio, San Lorenzo Municipio	4,712	3,436	553	44	11	0	476	192	4,688
Quinto barrio, Ponce Municipio	568	443	50	9	1	0	54	11	563
Rabanal barrio, Cidra Municipio	4,228	3,259	364	23	2	0	445	135	4,200
Rafael Capó comunidad, Hatillo Municipio	1,700	1,420	75	0	6	0	169	30	1,690
Rafael González comunidad, Hatillo Municipio	2,303	1,964	154	4	5	0	136	40	2,294
Rafael Hernández comunidad, Aguadilla Municipio	1,351	1,140	107	2	0	0	77	25	1,340
Ramos comunidad, Luquillo Municipio	1,821	1,155	371	14	0	0	173	108	1,807
Ranchera barrio, Yauco Municipio	446	389	14	0	0	0	24	19	445
Rayo barrio, Sabana Grande Municipio	3,084	2,717	156	5	0	0	138	68	3,066
Real barrio, Ponce Municipio	3,696	3,132	294	4	1	0	183	82	3,682
Retiro barrio, San Germán Municipio	6,728	5,665	383	18	8	1	528	125	6,686
Rincón barrio, Cayey Municipio	6,764	5,541	454	19	5	0	579	166	6,716
Rincón barrio, Cidra Municipio	4,332	3,271	404	6	9	0	409	233	4,312
Rincón barrio, Gurabo Municipio	10,967	7,826	1,939	78	16	2	591	515	10,890
Rincón zona urbana, Rincón Municipio	1,456	1,195	99	11	2	0	103	46	1,425
Rincón barrio-pueblo, Rincón Municipio	933	796	45	6	1	0	56	29	923
Rincón barrio, Sabana Grande Municipio	3,450	3,069	142	22	3	0	159	55	3,435
Río barrio, Guaynabo Municipio	2,791	1,833	632	14	4	0	204	104	2,758
Río barrio, Naguabo Municipio	5,350	3,606	1,026	23	3	0	495	197	5,324
Río Abajo barrio, Ceiba Municipio	884	625	154	0	0	0	71	34	854
Río Abajo barrio, Cidra Municipio	1,097	910	46	6	0	0	118	17	1,092
Río Abajo barrio, Humacao Municipio	7,495	5,124	1,361	74	43	0	615	278	7,374
Río Abajo barrio, Utuado Municipio	237	226	1	1	0	0	9	0	237
Río Abajo barrio, Vega Baja Municipio	4,795	3,763	478	34	4	0	446	70	4,757
Río Arriba barrio, Añasco Municipio	138	111	1	2	0	0	22	2	137
Río Arriba barrio, Arecibo Municipio	858	778	26	1	0	0	35	18	846
Río Arriba barrio, Fajardo Municipio	1,377	938	258	3	2	1	95	80	1,369
Río Arriba barrio, Vega Baja Municipio	352	286	20	3	0	0	33	10	350
Río Arriba Poniente barrio, Manatí Municipio	1,857	1,624	90	2	0	0	113	28	1,845
Río Arriba Saliente barrio, Manatí Municipio	3,592	3,012	237	13	1	0	260	69	3,557
Río Blanco comunidad, Naguabo Municipio	1,681	1,243	268	5	2	0	131	32	1,669

Table 4.
Race and Hispanic or Latino Origin: 2010—Con.

[For information on confidentiality protection, nonsampling error, and definitions, see Selected Appendixes at <www.census.gov/prod/cen2010/cph-1-a.pdf>]

Not Hispanic or Latino								
	One race							
Total	White	Black or African American	American Indian and Alaska Native	Asian	Native Hawaiian and Other Pacific Islander	Some Other Race	Two or More Races	**Puerto Rico Municipio Municipio Subdivision and Place Subbarrio**
								MUNICIPIO SUBDIVISION AND PLACE—Con.
18	17	0	0	1	0	0	0	Quebrada Arenas barrio, San Juan Municipio
6	6	0	0	0	0	0	0	Quebrada Arenas barrio, San Lorenzo Municipio
15	10	1	0	1	0	3	0	Quebrada Arenas barrio, Toa Alta Municipio
1	1	0	0	0	0	0	0	Quebrada Arenas barrio, Vega Baja Municipio
5	3	0	0	2	0	0	0	Quebrada Arriba barrio, Cayey Municipio
4	4	0	0	0	0	0	0	Quebrada Arriba barrio, Patillas Municipio
25	21	3	0	0	0	0	1	Quebrada Ceiba barrio, Peñuelas Municipio
32	22	3	1	4	0	1	1	Quebrada Cruz barrio, Toa Alta Municipio
6	6	0	0	0	0	0	0	Quebrada del Agua comunidad, Ponce Municipio
170	109	28	2	18	0	9	4	Quebrada Fajardo barrio, Fajardo Municipio
16	15	1	0	0	0	0	0	Quebrada Grande barrio, Barranquitas Municipio
41	34	5	0	1	0	0	1	Quebrada Grande barrio, Mayagüez Municipio
92	58	32	0	0	0	2	0	Quebrada Grande barrio, Trujillo Alto Municipio
4	4	0	0	0	0	0	0	Quebrada Honda barrio, Guayanilla Municipio
4	4	0	0	0	0	0	0	Quebrada Honda barrio, San Lorenzo Municipio
7	4	1	0	0	0	0	2	Quebrada Infierno barrio, Gurabo Municipio
14	11	1	0	1	0	0	1	Quebrada Larga barrio, Añasco Municipio
3	1	1	0	1	0	0	0	Quebrada Limón barrio, Ponce Municipio
63	44	3	2	1	1	9	3	Quebrada Negrito barrio, Trujillo Alto Municipio
12	8	2	0	0	0	1	1	Quebradas barrio, Guayanilla Municipio
3	3	0	0	0	0	0	0	Quebradas barrio, Yauco Municipio
6	5	0	0	0	0	0	1	Quebrada Seca barrio, Ceiba Municipio
34	23	6	0	1	0	2	2	Quebrada Vueltas barrio, Fajardo Municipio
3	2	0	1	0	0	0	0	Quebrada Yeguas barrio, Salinas Municipio
22	20	0	0	1	0	0	1	Quebradillas barrio, Barranquitas Municipio
44	34	2	0	6	0	2	0	Quebradillas zona urbana, Quebradillas Municipio
22	17	0	0	5	0	0	0	Quebradillas barrio-pueblo, Quebradillas Municipio
27	25	0	0	0	0	0	2	Quemado barrio, Mayagüez Municipio
24	18	0	0	5	0	1	0	Quemados barrio, San Lorenzo Municipio
5	5	0	0	0	0	0	0	Quinto barrio, Ponce Municipio
28	18	4	0	0	0	3	3	Rabanal barrio, Cidra Municipio
10	3	1	0	6	0	0	0	Rafael Capó comunidad, Hatillo Municipio
9	3	4	0	1	0	1	0	Rafael González comunidad, Hatillo Municipio
11	11	0	0	0	0	0	0	Rafael Hernández comunidad, Aguadilla Municipio
14	11	2	0	0	0	1	0	Ramos comunidad, Luquillo Municipio
1	0	0	0	0	0	1	0	Ranchera barrio, Yauco Municipio
18	16	0	0	0	0	2	0	Rayo barrio, Sabana Grande Municipio
14	12	1	0	0	0	1	0	Real barrio, Ponce Municipio
42	32	2	1	5	1	1	0	Retiro barrio, San Germán Municipio
48	39	2	0	5	0	2	0	Rincón barrio, Cayey Municipio
20	18	0	0	1	0	1	0	Rincón barrio, Cidra Municipio
77	50	19	0	7	0	1	0	Rincón barrio, Gurabo Municipio
31	24	2	0	2	0	2	1	Rincón zona urbana, Rincón Municipio
10	5	2	0	1	0	1	1	Rincón barrio-pueblo, Rincón Municipio
15	10	1	0	2	0	0	2	Rincón barrio, Sabana Grande Municipio
33	28	5	0	0	0	0	0	Río barrio, Guaynabo Municipio
26	21	3	0	1	0	0	1	Río barrio, Naguabo Municipio
30	27	2	0	0	0	0	1	Río Abajo barrio, Ceiba Municipio
5	5	0	0	0	0	0	0	Río Abajo barrio, Cidra Municipio
121	61	11	0	31	0	1	17	Río Abajo barrio, Humacao Municipio
0	0	0	0	0	0	0	0	Río Abajo barrio, Utuado Municipio
38	32	3	0	1	0	0	2	Río Abajo barrio, Vega Baja Municipio
1	1	0	0	0	0	0	0	Río Arriba barrio, Añasco Municipio
12	12	0	0	0	0	0	0	Río Arriba barrio, Arecibo Municipio
8	6	1	0	1	0	0	0	Río Arriba barrio, Fajardo Municipio
2	2	0	0	0	0	0	0	Río Arriba barrio, Vega Baja Municipio
12	10	2	0	0	0	0	0	Río Arriba Poniente barrio, Manatí Municipio
35	29	3	0	1	0	1	1	Río Arriba Saliente barrio, Manatí Municipio
12	7	1	0	1	0	0	3	Río Blanco comunidad, Naguabo Municipio

Table 4.
Race and Hispanic or Latino Origin: 2010—Con.

[For information on confidentiality protection, nonsampling error, and definitions, see Selected Appendixes at <www.census.gov/prod/cen2010/cph-1-a.pdf>]

Puerto Rico Municipio Municipio Subdivision and Place Subbarrio	Total population	Race							Hispanic or Latino (of any race)
		One race						Two or More Races	
		White	Black or African American	American Indian and Alaska Native	Asian	Native Hawaiian and Other Pacific Islander	Some Other Race		
MUNICIPIO SUBDIVISION AND PLACE—Con.									
Río Blanco barrio, Naguabo Municipio	3,412	2,475	452	16	9	0	352	108	3,371
Río Cañas barrio, Añasco Municipio	300	250	26	3	0	0	11	10	300
Río Cañas barrio, Caguas Municipio	9,683	7,343	1,161	86	16	0	673	404	9,522
Río Cañas barrio, Las Marías Municipio	284	235	10	0	0	0	31	8	283
Río Cañas Abajo comunidad, Juana Díaz Municipio	1,038	793	97	3	0	0	131	14	1,037
Río Cañas Abajo barrio, Juana Díaz Municipio	2,848	2,262	265	12	5	1	224	79	2,809
Río Cañas Abajo barrio, Mayagüez Municipio	2,459	2,074	97	23	1	0	185	79	2,393
Río Cañas Arriba barrio, Juana Díaz Municipio	2,165	1,621	289	11	0	2	213	29	2,164
Río Cañas Arriba barrio, Mayagüez Municipio	1,354	967	122	43	4	0	126	92	1,338
Río Grande barrio, Aguada Municipio	1,152	1,006	45	5	0	0	62	34	1,144
Río Grande barrio, Jayuya Municipio	879	810	16	2	0	1	31	19	873
Río Grande barrio, Morovis Municipio	594	525	19	3	0	0	33	14	592
Río Grande barrio, Rincón Municipio	1,187	995	81	3	4	0	67	37	1,148
Río Grande zona urbana, Río Grande Municipio	12,677	7,841	3,369	90	22	6	1,085	264	12,597
Río Grande barrio-pueblo, Río Grande Municipio	1,772	1,078	498	32	0	0	120	44	1,759
Río Hondo barrio, Comerío Municipio	2,300	1,785	259	15	0	0	208	33	2,293
Río Hondo barrio, Mayagüez Municipio	3,640	2,964	312	16	7	0	267	74	3,607
Río Jueyes barrio, Salinas Municipio	3,360	2,076	701	33	8	0	418	124	3,325
Río Lajas comunidad, Dorado Municipio	2,373	1,583	335	12	4	0	345	94	2,359
Río Lajas barrio, Dorado Municipio	2,559	1,710	367	22	4	0	362	94	2,544
Río Lajas barrio, Toa Alta Municipio	2,566	1,901	192	12	0	0	390	71	2,544
Río Prieto barrio, Lares Municipio	567	519	10	2	0	0	33	3	564
Río Prieto barrio, Yauco Municipio	680	568	39	0	1	5	60	7	674
Ríos barrio, Patillas Municipio	348	260	57	0	0	0	16	15	348
Robles barrio, Aibonito Municipio	3,863	3,381	218	9	1	0	182	72	3,831
Robles barrio, San Sebastián Municipio	1,697	1,476	41	5	0	0	116	59	1,687
Rocha barrio, Moca Municipio	4,004	3,446	211	4	5	0	218	120	3,979
Rodríguez Hevia zona urbana, Cidra Municipio	325	245	30	3	0	0	35	12	323
Roncador barrio, Utuado Municipio	637	601	13	1	2	0	20	0	633
Rosario barrio, Mayagüez Municipio	1,403	1,207	62	3	0	0	98	33	1,395
Rosario Alto barrio, San Germán Municipio	721	603	44	0	0	0	63	11	717
Rosario Bajo barrio, San Germán Municipio	1,544	1,284	62	0	1	1	153	43	1,539
Rosario Peñón barrio, San Germán Municipio	805	635	36	2	0	0	113	19	800
Rosa Sánchez comunidad, Yabucoa Municipio	1,055	759	128	6	5	0	131	26	1,051
Rubias barrio, Yauco Municipio	309	274	4	0	0	0	26	5	308
Rucio barrio, Peñuelas Municipio	1,064	943	37	5	0	0	68	11	1,058
Rufina barrio, Guayanilla Municipio	220	170	40	0	1	0	5	4	216
Sábalos barrio, Mayagüez Municipio	10,741	8,759	951	39	14	1	769	208	10,680
Sabana barrio, Luquillo Municipio	2,352	1,699	425	4	0	0	165	59	2,318
Sabana barrio, Orocovis Municipio	976	820	63	2	0	1	57	33	970
Sabana barrio, Vega Alta Municipio	15,164	10,136	2,753	104	35	0	1,529	607	14,849
Sabana comunidad	1,630	925	464	4	1	0	195	41	1,620
Vega Alta Municipio (part)	121	51	49	0	0	0	14	7	118
Vega Baja Municipio (part)	1,509	874	415	4	1	0	181	34	1,502
Sabana Abajo barrio, Carolina Municipio	55,600	34,811	13,976	458	174	5	4,625	1,551	54,903
Sabana Eneas comunidad, San Germán Municipio	1,576	1,220	125	3	0	1	192	35	1,558
Sabana Eneas barrio, San Germán Municipio	1,992	1,555	141	9	0	1	246	40	1,970
Sabana Grande zona urbana, Sabana Grande Municipio	8,179	7,132	412	41	4	2	458	130	8,142
Sabana Grande barrio-pueblo, Sabana Grande Municipio	1,554	1,375	78	11	2	1	74	13	1,547
Sabana Grande barrio, Utuado Municipio	1,112	1,027	45	2	0	0	31	7	1,097
Sabana Grande Abajo barrio, San Germán Municipio	2,712	2,175	142	6	1	0	345	43	2,668
Sabana Hoyos comunidad, Arecibo Municipio	1,783	1,548	92	6	2	0	89	46	1,775
Sabana Hoyos barrio, Arecibo Municipio	10,745	9,113	522	36	17	0	784	273	10,683
Sabana Llana barrio, Juana Díaz Municipio	8,896	6,550	1,451	37	12	0	631	215	8,856
Sabana Llana Norte barrio, San Juan Municipio	30,118	18,985	7,151	319	75	3	2,595	990	29,792

Table 4.
Race and Hispanic or Latino Origin: 2010—Con.

[For information on confidentiality protection, nonsampling error, and definitions, see Selected Appendixes at <www.census.gov/prod/cen2010/cph-1-a.pdf>]

Not Hispanic or Latino								
	One race							
Total	White	Black or African American	American Indian and Alaska Native	Asian	Native Hawaiian and Other Pacific Islander	Some Other Race	Two or More Races	**Puerto Rico Municipio Municipio Subdivision and Place Subbarrio**
								MUNICIPIO SUBDIVISION AND PLACE—Con.
41	33	2	0	2	0	1	3	Río Blanco barrio, Naguabo Municipio
0	0	0	0	0	0	0	0	Río Cañas barrio, Añasco Municipio
161	123	28	1	4	0	1	4	Río Cañas barrio, Caguas Municipio
1	1	0	0	0	0	0	0	Río Cañas barrio, Las Marías Municipio
1	1	0	0	0	0	0	0	Río Cañas Abajo comunidad, Juana Díaz Municipio
39	35	0	0	1	0	1	2	Río Cañas Abajo barrio, Juana Díaz Municipio
66	54	6	3	1	0	0	2	Río Cañas Abajo barrio, Mayagüez Municipio
1	1	0	0	0	0	0	0	Río Cañas Arriba barrio, Juana Díaz Municipio
16	11	0	1	0	0	4	0	Río Cañas Arriba barrio, Mayagüez Municipio
8	6	2	0	0	0	0	0	Río Grande barrio, Aguada Municipio
6	5	0	0	0	1	0	0	Río Grande barrio, Jayuya Municipio
2	0	0	1	0	0	0	1	Río Grande barrio, Morovis Municipio
39	37	0	0	2	0	0	0	Río Grande barrio, Rincón Municipio
80	39	17	1	9	0	10	4	Río Grande zona urbana, Río Grande Municipio
13	6	6	1	0	0	0	0	Río Grande barrio-pueblo, Río Grande Municipio
7	7	0	0	0	0	0	0	Río Hondo barrio, Comerío Municipio
33	23	6	0	3	0	1	0	Río Hondo barrio, Mayagüez Municipio
35	25	3	1	0	0	2	4	Río Jueyes barrio, Salinas Municipio
14	9	0	0	2	0	2	1	Río Lajas comunidad, Dorado Municipio
15	10	0	0	2	0	2	1	Río Lajas barrio, Dorado Municipio
22	18	0	2	0	0	2	0	Río Lajas barrio, Toa Alta Municipio
3	2	0	0	0	0	1	0	Río Prieto barrio, Lares Municipio
6	3	1	0	1	0	0	1	Río Prieto barrio, Yauco Municipio
0	0	0	0	0	0	0	0	Ríos barrio, Patillas Municipio
32	30	2	0	0	0	0	0	Robles barrio, Aibonito Municipio
10	8	1	0	0	0	0	1	Robles barrio, San Sebastián Municipio
25	22	2	0	0	0	0	1	Rocha barrio, Moca Municipio
2	1	1	0	0	0	0	0	Rodríguez Hevia zona urbana, Cidra Municipio
4	4	0	0	0	0	0	0	Roncador barrio, Utuado Municipio
8	7	0	0	0	0	1	0	Rosario barrio, Mayagüez Municipio
4	3	1	0	0	0	0	0	Rosario Alto barrio, San Germán Municipio
5	4	0	0	0	1	0	0	Rosario Bajo barrio, San Germán Municipio
5	5	0	0	0	0	0	0	Rosario Peñón barrio, San Germán Municipio
4	3	1	0	0	0	0	0	Rosa Sánchez comunidad, Yabucoa Municipio
1	1	0	0	0	0	0	0	Rubias barrio, Yauco Municipio
6	6	0	0	0	0	0	0	Rucio barrio, Peñuelas Municipio
4	2	2	0	0	0	0	0	Rufina barrio, Guayanilla Municipio
61	47	1	1	4	0	8	0	Sábalos barrio, Mayagüez Municipio
34	24	9	0	0	0	0	1	Sabana barrio, Luquillo Municipio
6	6	0	0	0	0	0	0	Sabana barrio, Orocovis Municipio
315	215	51	7	22	0	9	11	Sabana barrio, Vega Alta Municipio
10	4	6	0	0	0	0	0	Sabana comunidad
3	0	3	0	0	0	0	0	Vega Alta Municipio (part)
7	4	3	0	0	0	0	0	Vega Baja Municipio (part)
697	420	131	6	65	5	15	55	Sabana Abajo barrio, Carolina Municipio
18	13	3	2	0	0	0	0	Sabana Eneas comunidad, San Germán Municipio
22	16	3	3	0	0	0	0	Sabana Eneas barrio, San Germán Municipio
37	32	4	0	1	0	0	0	Sabana Grande zona urbana, Sabana Grande Municipio
7	5	1	0	1	0	0	0	Sabana Grande barrio-pueblo, Sabana Grande Municipio
15	15	0	0	0	0	0	0	Sabana Grande barrio, Utuado Municipio
44	34	6	0	0	0	0	4	Sabana Grande Abajo barrio, San Germán Municipio
8	5	1	0	2	0	0	0	Sabana Hoyos comunidad, Arecibo Municipio
62	51	4	0	4	0	2	1	Sabana Hoyos barrio, Arecibo Municipio
40	24	8	0	1	0	6	1	Sabana Llana barrio, Juana Díaz Municipio
326	185	93	7	10	0	16	15	Sabana Llana Norte barrio, San Juan Municipio

Table 4.
Race and Hispanic or Latino Origin: 2010—Con.

[For information on confidentiality protection, nonsampling error, and definitions, see Selected Appendixes at <www.census.gov/prod/cen2010/cph-1-a.pdf>]

Puerto Rico Municipio Municipio Subdivision and Place Subbarrio	Total population	Race							Hispanic or Latino (of any race)
		One race						Two or More Races	
		White	Black or African American	American Indian and Alaska Native	Asian	Native Hawaiian and Other Pacific Islander	Some Other Race		
MUNICIPIO SUBDIVISION AND PLACE—Con.									
Sabana Llana Sur barrio, San Juan Municipio	41,346	30,092	6,050	314	153	1	3,234	1,502	40,919
Sabana Seca comunidad, Toa Baja Municipio	9,705	6,070	2,412	43	13	0	773	394	9,650
Sabana Seca barrio, Toa Baja Municipio	53,192	37,584	8,633	331	164	1	4,665	1,814	52,502
Sabana Yeguas barrio, Lajas Municipio	3,114	2,576	185	22	4	0	255	72	3,101
Sabanetas barrio, Mayagüez Municipio	4,005	2,972	327	25	3	1	574	103	3,971
Sabanetas barrio, Ponce Municipio	5,534	4,518	595	29	10	4	283	95	5,497
Saco barrio, Ceiba Municipio	1,815	1,240	242	15	0	0	228	90	1,785
St. Just barrio, Trujillo Alto Municipio	14,635	10,126	2,339	126	62	1	1,453	528	14,476
Saliente barrio, Jayuya Municipio	649	570	18	0	1	0	30	30	644
Salinas zona urbana, Salinas Municipio	4,771	3,394	735	23	7	0	437	175	4,722
Salinas barrio-pueblo, Salinas Municipio	2,453	1,728	356	7	6	0	228	128	2,419
Saltillo barrio, Adjuntas Municipio	2,664	2,428	70	24	0	0	110	32	2,648
Salto barrio, Cidra Municipio	176	142	3	1	0	0	27	3	176
Salto barrio, San Sebastián Municipio	3,069	2,688	74	0	1	0	199	107	3,046
Salto Abajo barrio, Utuado Municipio	3,929	3,669	98	3	5	0	106	48	3,907
Salto Arriba barrio, Utuado Municipio	617	580	7	1	0	0	23	6	614
Saltos barrio, Orocovis Municipio	3,238	2,821	266	5	0	0	88	58	3,220
San Antón barrio, Carolina Municipio	13,578	8,626	2,748	180	43	0	1,305	676	13,416
San Antón barrio, Ponce Municipio	10,992	8,813	1,063	50	45	0	757	264	10,875
San Antonio comunidad (Aguadilla Municipio), Aguadilla Municipio	1,942	1,602	123	5	4	0	178	30	1,927
San Antonio barrio, Caguas Municipio	2,224	1,649	302	14	12	0	159	88	2,197
San Antonio comunidad (Dorado Municipio), Dorado Municipio	7,574	4,891	1,393	71	19	1	815	384	7,530
San Antonio comunidad (Quebradillas Municipio), Quebradillas Municipio	1,711	1,499	102	4	9	1	67	29	1,703
San Antonio barrio, Quebradillas Municipio	5,164	4,656	232	6	13	1	165	91	5,144
San Germán zona urbana, San Germán Municipio	10,989	9,277	578	31	15	0	866	222	10,873
San Germán barrio-pueblo, San Germán Municipio	2,660	2,246	173	11	8	0	162	60	2,628
San Ildefonso barrio, Coamo Municipio	11,427	8,776	1,254	32	12	6	1,033	314	11,369
San Isidro comunidad, Canóvanas Municipio	6,828	3,557	2,201	55	14	0	825	176	6,746
San Isidro barrio, Culebra Municipio	16	11	4	0	0	0	1	0	14
San José barrio, Quebradillas Municipio	2,986	2,628	144	3	2	0	121	88	2,954
San José comunidad, Toa Baja Municipio	2,900	1,930	614	30	2	0	180	144	2,887
San Juan zona urbana, San Juan Municipio	381,931	259,206	71,174	3,007	1,725	34	31,412	15,373	374,920
San Juan Antiguo barrio, San Juan Municipio	7,085	5,174	1,229	27	28	0	462	165	6,643
San Lorenzo barrio, Morovis Municipio	1,209	1,120	47	1	0	0	36	5	1,196
San Lorenzo zona urbana, San Lorenzo Municipio	8,037	6,246	825	60	13	0	545	348	7,998
San Lorenzo barrio-pueblo, San Lorenzo Municipio	2,045	1,626	171	16	8	0	123	101	2,024
San Patricio barrio, Ponce Municipio	564	511	15	0	0	0	25	13	558
San Salvador barrio, Caguas Municipio	3,089	2,314	322	21	0	0	262	170	3,075
San Sebastián zona urbana, San Sebastián Municipio	9,622	8,467	347	34	13	0	603	158	9,527
San Sebastián barrio-pueblo, San Sebastián Municipio	1,424	1,216	53	7	3	0	119	26	1,412
Santa Bárbara comunidad, Canóvanas Municipio	4,622	2,550	1,506	46	9	0	350	161	4,591
Santa Catalina barrio, Coamo Municipio	1,788	1,439	101	11	0	0	173	64	1,770
Santa Clara comunidad, Aguas Buenas Municipio	982	730	166	6	0	0	39	41	980
Santa Cruz barrio, Carolina Municipio	1,927	1,016	520	13	1	0	287	90	1,920
Santa Isabel zona urbana, Santa Isabel Municipio	5,976	4,304	1,036	25	9	1	474	127	5,953
Santa Isabel barrio-pueblo, Santa Isabel Municipio	5,133	3,671	916	22	5	1	417	101	5,119
Santa Isabel barrio, Utuado Municipio	660	568	20	0	0	0	53	19	655
Santana barrio, Arecibo Municipio	5,253	4,396	393	17	2	0	258	187	5,208
Santana barrio, Sabana Grande Municipio	7,291	6,329	365	26	1	1	425	144	7,259
Santa Olaya barrio, Bayamón Municipio	6,057	4,794	420	36	5	0	567	235	6,014
Santa Rosa barrio, Guaynabo Municipio	16,904	13,717	1,261	50	41	2	1,238	595	16,669
Santa Rosa barrio, Lajas Municipio	1,603	1,227	72	2	0	0	278	24	1,588
Santa Rosa barrio, Utuado Municipio	0	0	0	0	0	0	0	0	0
Santiago barrio, Camuy Municipio	428	396	9	3	0	0	17	3	428
Santiago y Lima barrio, Naguabo Municipio	710	482	162	1	1	0	42	22	703
Santo Domingo comunidad, Peñuelas Municipio	3,156	2,396	471	5	4	0	226	54	3,140

Table 4.
Race and Hispanic or Latino Origin: 2010—Con.

[For information on confidentiality protection, nonsampling error, and definitions, see Selected Appendixes at <www.census.gov/prod/cen2010/cph-1-a.pdf>]

Not Hispanic or Latino								
	One race							
Total	White	Black or African American	American Indian and Alaska Native	Asian	Native Hawaiian and Other Pacific Islander	Some Other Race	Two or More Races	**Puerto Rico Municipio Municipio Subdivision and Place Subbarrio**
								MUNICIPIO SUBDIVISION AND PLACE—Con.
427	317	53	3	24	1	15	14	Sabana Llana Sur barrio, San Juan Municipio
55	42	9	0	1	0	1	2	Sabana Seca comunidad, Toa Baja Municipio
690	477	90	5	70	0	28	20	Sabana Seca barrio, Toa Baja Municipio
13	8	0	1	3	0	0	1	Sabana Yeguas barrio, Lajas Municipio
34	25	7	0	2	0	0	0	Sabanetas barrio, Mayagüez Municipio
37	31	5	0	1	0	0	0	Sabanetas barrio, Ponce Municipio
30	21	7	0	0	0	1	1	Saco barrio, Ceiba Municipio
159	87	36	1	18	1	3	13	St. Just barrio, Trujillo Alto Municipio
5	3	2	0	0	0	0	0	Saliente barrio, Jayuya Municipio
49	38	5	0	4	0	0	2	Salinas zona urbana, Salinas Municipio
34	26	2	0	4	0	0	2	Salinas barrio-pueblo, Salinas Municipio
16	16	0	0	0	0	0	0	Saltillo barrio, Adjuntas Municipio
0	0	0	0	0	0	0	0	Salto barrio, Cidra Municipio
23	19	2	0	1	0	1	0	Salto barrio, San Sebastián Municipio
22	16	1	0	5	0	0	0	Salto Abajo barrio, Utuado Municipio
3	3	0	0	0	0	0	0	Salto Arriba barrio, Utuado Municipio
18	18	0	0	0	0	0	0	Saltos barrio, Orocovis Municipio
162	97	23	7	27	0	3	5	San Antón barrio, Carolina Municipio
117	83	10	0	15	0	6	3	San Antón barrio, Ponce Municipio
15	10	0	0	4	0	1	0	San Antonio comunidad (Aguadilla Municipio), Aguadilla Municipio
27	23	2	0	0	0	2	0	San Antonio barrio, Caguas Municipio
44	33	7	0	0	0	1	3	San Antonio comunidad (Dorado Municipio), Dorado Municipio
8	7	0	0	0	1	0	0	San Antonio comunidad (Quebradillas Municipio), Quebradillas Municipio
20	19	0	0	0	1	0	0	San Antonio barrio, Quebradillas Municipio
116	79	17	1	9	0	3	7	San Germán zona urbana, San Germán Municipio
32	18	7	1	4	0	1	1	San Germán barrio-pueblo, San Germán Municipio
58	40	6	0	10	0	0	2	San Ildefonso barrio, Coamo Municipio
82	39	36	0	3	0	1	3	San Isidro comunidad, Canóvanas Municipio
2	2	0	0	0	0	0	0	San Isidro barrio, Culebra Municipio
32	28	2	0	2	0	0	0	San José barrio, Quebradillas Municipio
13	5	3	0	0	0	0	5	San José comunidad, Toa Baja Municipio
7,011	4,716	1,178	61	666	5	158	227	San Juan zona urbana, San Juan Municipio
442	354	57	2	17	0	4	8	San Juan Antiguo barrio, San Juan Municipio
13	13	0	0	0	0	0	0	San Lorenzo barrio, Morovis Municipio
39	27	1	0	10	0	1	0	San Lorenzo zona urbana, San Lorenzo Municipio
21	16	0	0	5	0	0	0	San Lorenzo barrio-pueblo, San Lorenzo Municipio
6	6	0	0	0	0	0	0	San Patricio barrio, Ponce Municipio
14	6	5	0	0	0	2	1	San Salvador barrio, Caguas Municipio
95	76	6	0	13	0	0	0	San Sebastián zona urbana, San Sebastián Municipio
12	9	0	0	3	0	0	0	San Sebastián barrio-pueblo, San Sebastián Municipio
31	20	9	0	0	0	1	1	Santa Bárbara comunidad, Canóvanas Municipio
18	13	3	0	0	0	0	2	Santa Catalina barrio, Coamo Municipio
2	2	0	0	0	0	0	0	Santa Clara comunidad, Aguas Buenas Municipio
7	2	4	0	0	0	1	0	Santa Cruz barrio, Carolina Municipio
23	12	2	0	4	1	0	4	Santa Isabel zona urbana, Santa Isabel Municipio
14	9	1	0	0	1	0	3	Santa Isabel barrio-pueblo, Santa Isabel Municipio
5	5	0	0	0	0	0	0	Santa Isabel barrio, Utuado Municipio
45	32	3	1	2	0	4	3	Santana barrio, Arecibo Municipio
32	28	3	0	0	0	0	1	Santana barrio, Sabana Grande Municipio
43	34	2	1	1	0	4	1	Santa Olaya barrio, Bayamón Municipio
235	170	23	0	32	0	3	7	Santa Rosa barrio, Guaynabo Municipio
15	14	1	0	0	0	0	0	Santa Rosa barrio, Lajas Municipio
0	0	0	0	0	0	0	0	Santa Rosa barrio, Utuado Municipio
0	0	0	0	0	0	0	0	Santiago barrio, Camuy Municipio
7	4	0	0	1	0	0	2	Santiago y Lima barrio, Naguabo Municipio
16	15	1	0	0	0	0	0	Santo Domingo comunidad, Peñuelas Municipio

Table 4.
Race and Hispanic or Latino Origin: 2010—Con.

[For information on confidentiality protection, nonsampling error, and definitions, see Selected Appendixes at <www.census.gov/prod/cen2010/cph-1-a.pdf>]

Puerto Rico Municipio Municipio Subdivision and Place Subbarrio	Total population	Race							Hispanic or Latino (of any race)
		One race						Two or More Races	
		White	Black or African American	American Indian and Alaska Native	Asian	Native Hawaiian and Other Pacific Islander	Some Other Race		
MUNICIPIO SUBDIVISION AND PLACE—Con.									
Santo Domingo barrio, Peñuelas Municipio..	5,761	4,439	735	12	5	0	467	103	5,712
Santurce barrio, San Juan Municipio.....	81,251	48,736	20,353	881	580	9	7,097	3,595	78,729
Sardinera barrio, Fajardo Municipio.....	1,190	800	213	4	4	0	102	67	1,160
Segundo barrio, Ponce Municipio.....	7,213	6,102	560	29	3	1	392	126	7,147
Sexto barrio, Ponce Municipio.....	3,529	2,694	344	32	7	1	410	41	3,516
Sierra Alta barrio, Yauco Municipio.....	1,063	943	50	4	0	0	48	18	1,063
Sierra Baja barrio, Guayanilla Municipio.....	602	570	11	0	0	0	15	6	600
Sonador barrio, San Sebastián Municipio....	1,813	1,581	65	8	0	0	81	78	1,801
Sonadora barrio, Aguas Buenas Municipio..	3,191	2,327	316	17	1	0	358	172	3,175
Sonadora barrio, Guaynabo Municipio.....	1,334	1,049	124	1	0	0	155	5	1,327
Stella comunidad, Rincón Municipio.....	1,088	831	125	3	3	0	69	57	1,064
Suárez comunidad, Loíza Municipio.....	1,931	212	1,627	3	0	0	43	46	1,929
Sud barrio, Cidra Municipio.....	3,714	2,962	233	6	4	0	324	185	3,691
Sumidero barrio, Aguas Buenas Municipio...	8,008	5,628	1,299	47	3	0	572	459	7,990
Sumido barrio, Cayey Municipio.....	802	631	93	5	0	0	28	45	799
Susúa barrio, Sabana Grande Municipio.....	2,736	2,164	196	4	0	0	266	106	2,712
Susúa Alta barrio, Yauco Municipio.....	3,719	3,158	223	12	0	0	245	81	3,707
Susúa Baja barrio, Guánica Municipio.....	4,242	3,348	323	24	0	0	406	141	4,227
Susúa Baja barrio, Yauco Municipio.....	11,856	10,031	738	51	8	0	762	266	11,797
Tabonuco barrio, Sabana Grande Municipio	281	230	12	7	0	0	16	16	277
Talante barrio, Maunabo Municipio.....	1,381	588	390	18	3	0	271	111	1,367
Tallaboa comunidad, Peñuelas Municipio....	925	607	144	4	9	0	129	32	922
Tallaboa Alta comunidad, Peñuelas Municipio.....	1,816	1,558	155	6	2	0	73	22	1,810
Tallaboa Alta barrio, Peñuelas Municipio.....	3,784	3,182	317	31	1	0	197	56	3,771
Tallaboa Poniente barrio, Peñuelas Municipio.....	696	596	38	2	3	0	42	15	692
Tallaboa Saliente barrio, Peñuelas Municipio.....	244	199	29	0	0	0	16	0	241
Tanamá barrio, Adjuntas Municipio.....	1,193	1,119	52	1	0	0	9	12	1,190
Tanamá barrio, Arecibo Municipio.....	3,190	2,491	292	14	6	0	276	111	3,160
Tejas barrio, Humacao Municipio.....	6,821	4,610	1,297	74	9	0	539	292	6,786
Tejas barrio, Las Piedras Municipio.....	9,488	6,397	1,323	65	1	0	1,069	633	9,429
Tejas barrio, Yabucoa Municipio.....	3,044	2,064	419	16	1	0	320	224	3,029
Tercero barrio, Ponce Municipio.....	668	499	83	17	3	0	43	23	660
Terranova barrio, Quebradillas Municipio.....	3,102	2,766	115	5	4	0	152	60	3,061
Tetuán barrio, Utuado Municipio.....	680	616	42	0	1	0	5	16	676
Tibes comunidad, Ponce Municipio.....	362	257	44	7	4	0	41	9	361
Tibes barrio, Ponce Municipio.....	804	619	66	7	0	0	96	16	802
Tiburones comunidad, Barceloneta Municipio.....	1,616	1,263	105	2	3	0	204	39	1,609
Tierras Nuevas Poniente comunidad, Manatí Municipio.....	3,228	2,640	297	11	1	0	172	107	3,196
Tierras Nuevas Poniente barrio, Manatí Municipio.....	3,614	2,839	390	18	8	0	214	145	3,561
Tierras Nuevas Saliente barrio, Manatí Municipio.....	6,757	5,516	640	22	3	0	384	192	6,694
Tijeras barrio, Juana Díaz Municipio.....	5,670	4,619	588	18	8	0	334	103	5,647
Toa Alta zona urbana, Toa Alta Municipio....	3,713	2,766	518	16	7	0	309	97	3,692
Toa Alta barrio-pueblo, Toa Alta Municipio...	397	293	62	1	1	0	32	8	397
Toa Baja zona urbana, Toa Baja Municipio..	1,513	933	400	4	0	0	140	36	1,500
Toa Baja barrio-pueblo, Toa Baja Municipio.	565	365	139	0	0	0	46	15	560
Toíta barrio, Cayey Municipio.....	5,281	4,193	400	27	2	0	434	225	5,261
Toíta barrio, Cidra Municipio.....	1,068	743	142	3	0	0	141	39	1,066
Tomás de Castro barrio, Caguas Municipio.	19,414	14,674	2,151	91	41	1	1,796	660	19,227
Toro Negro barrio, Ciales Municipio.....	970	868	57	0	0	0	29	16	964
Torre barrio, Sabana Grande Municipio.....	2,096	1,641	136	3	0	0	220	96	2,084
Torrecilla Alta barrio, Canóvanas Municipio.	6,612	3,759	2,042	63	10	0	537	201	6,566
Torrecilla Alta barrio, Loíza Municipio.....	0	0	0	0	0	0	0	0	0
Torrecilla Baja barrio, Loíza Municipio.....	2,404	270	1,971	6	9	0	100	48	2,397
Torrecillas barrio, Morovis Municipio.....	623	566	17	0	0	0	30	10	623
Tortugo barrio, San Juan Municipio.....	4,543	3,071	892	19	7	0	377	177	4,512
Trujillo Alto zona urbana, Trujillo Alto Municipio.....	48,437	35,339	6,593	339	129	10	4,710	1,317	47,959
Trujillo Alto barrio-pueblo, Trujillo Alto Municipio.....	673	431	112	4	2	0	93	31	669
Trujillo Bajo barrio, Carolina Municipio.....	8,805	5,685	2,074	44	26	0	712	264	8,716
Tumbao barrio, Maunabo Municipio.....	593	252	233	13	0	0	79	16	591
Tuna barrio, San Germán Municipio.....	88	66	4	0	0	0	18	0	88
Turabo barrio, Caguas Municipio.....	15,739	12,009	1,702	73	32	0	1,248	675	15,610
Unibón barrio, Morovis Municipio.....	3,853	3,372	242	19	3	0	110	107	3,834
Universidad barrio, San Juan Municipio.....	2,515	1,695	462	3	26	1	210	118	2,442
Utuado zona urbana, Utuado Municipio.....	8,397	7,782	237	10	10	9	219	130	8,357

Table 4.
Race and Hispanic or Latino Origin: 2010—Con.

[For information on confidentiality protection, nonsampling error, and definitions, see Selected Appendixes at <www.census.gov/prod/cen2010/cph-1-a.pdf>]

Not Hispanic or Latino								
	One race							
Total	White	Black or African American	American Indian and Alaska Native	Asian	Native Hawaiian and Other Pacific Islander	Some Other Race	Two or More Races	**Puerto Rico Municipio Municipio Subdivision and Place Subbarrio**
								MUNICIPIO SUBDIVISION AND PLACE—Con.
49	46	3	0	0	0	0	0	Santo Domingo barrio, Peñuelas Municipio
2,522	1,717	439	18	224	2	41	81	Santurce barrio, San Juan Municipio
30	24	1	0	4	0	0	1	Sardinera barrio, Fajardo Municipio
66	55	4	1	1	1	3	1	Segundo barrio, Ponce Municipio
13	7	3	1	0	0	1	1	Sexto barrio, Ponce Municipio
0	0	0	0	0	0	0	0	Sierra Alta barrio, Yauco Municipio
2	1	0	0	0	0	0	1	Sierra Baja barrio, Guayanilla Municipio
12	5	6	0	0	0	0	1	Sonador barrio, San Sebastián Municipio
16	14	0	0	1	0	1	0	Sonadora barrio, Aguas Buenas Municipio
7	7	0	0	0	0	0	0	Sonadora barrio, Guaynabo Municipio
24	23	0	0	0	0	0	1	Stella comunidad, Rincón Municipio
2	0	2	0	0	0	0	0	Suárez comunidad, Loíza Municipio
23	20	0	0	3	0	0	0	Sud barrio, Cidra Municipio
18	10	6	0	0	0	2	0	Sumidero barrio, Aguas Buenas Municipio
3	3	0	0	0	0	0	0	Sumido barrio, Cayey Municipio
24	23	1	0	0	0	0	0	Susúa barrio, Sabana Grande Municipio
12	11	0	0	0	0	0	1	Susúa Alta barrio, Yauco Municipio
15	12	1	2	0	0	0	0	Susúa Baja barrio, Guánica Municipio
59	49	3	0	6	0	0	1	Susúa Baja barrio, Yauco Municipio
4	2	0	2	0	0	0	0	Tabonuco barrio, Sabana Grande Municipio
14	11	0	0	1	0	0	2	Talante barrio, Maunabo Municipio
3	1	1	0	0	0	0	1	Tallaboa comunidad, Peñuelas Municipio
6	6	0	0	0	0	0	0	Tallaboa Alta comunidad, Peñuelas Municipio
13	12	1	0	0	0	0	0	Tallaboa Alta barrio, Peñuelas Municipio
4	0	4	0	0	0	0	0	Tallaboa Poniente barrio, Peñuelas Municipio
3	3	0	0	0	0	0	0	Tallaboa Saliente barrio, Peñuelas Municipio
3	3	0	0	0	0	0	0	Tanamá barrio, Adjuntas Municipio
30	19	3	0	5	0	1	2	Tanamá barrio, Arecibo Municipio
35	18	11	0	5	0	0	1	Tejas barrio, Humacao Municipio
59	48	6	1	0	0	1	3	Tejas barrio, Las Piedras Municipio
15	10	2	0	0	0	2	1	Tejas barrio, Yabucoa Municipio
8	7	0	0	0	0	0	1	Tercero barrio, Ponce Municipio
41	34	2	0	2	0	3	0	Terranova barrio, Quebradillas Municipio
4	4	0	0	0	0	0	0	Tetuán barrio, Utuado Municipio
1	0	0	0	0	0	1	0	Tibes comunidad, Ponce Municipio
2	1	0	0	0	0	1	0	Tibes barrio, Ponce Municipio
7	5	1	0	1	0	0	0	Tiburones comunidad, Barceloneta Municipio
32	26	4	1	1	0	0	0	Tierras Nuevas Poniente comunidad, Manatí Municipio
53	50	2	0	0	0	0	1	Tierras Nuevas Poniente barrio, Manatí Municipio
63	56	4	1	1	0	1	0	Tierras Nuevas Saliente barrio, Manatí Municipio
23	20	1	0	2	0	0	0	Tijeras barrio, Juana Díaz Municipio
21	16	3	0	1	0	1	0	Toa Alta zona urbana, Toa Alta Municipio
0	0	0	0	0	0	0	0	Toa Alta barrio-pueblo, Toa Alta Municipio
13	8	4	0	0	0	1	0	Toa Baja zona urbana, Toa Baja Municipio
5	4	0	0	0	0	1	0	Toa Baja barrio-pueblo, Toa Baja Municipio
20	18	0	0	2	0	0	0	Toíta barrio, Cayey Municipio
2	2	0	0	0	0	0	0	Toíta barrio, Cidra Municipio
187	123	16	2	19	0	20	7	Tomás de Castro barrio, Caguas Municipio
6	5	1	0	0	0	0	0	Toro Negro barrio, Ciales Municipio
12	10	2	0	0	0	0	0	Torre barrio, Sabana Grande Municipio
46	34	9	0	0	0	2	1	Torrecilla Alta barrio, Canóvanas Municipio
0	0	0	0	0	0	0	0	Torrecilla Alta barrio, Loíza Municipio
7	4	3	0	0	0	0	0	Torrecilla Baja barrio, Loíza Municipio
0	0	0	0	0	0	0	0	Torrecillas barrio, Morovis Municipio
31	19	0	4	3	0	2	3	Tortugo barrio, San Juan Municipio
478	318	81	1	40	1	16	21	Trujillo Alto zona urbana, Trujillo Alto Municipio
4	2	1	0	0	0	1	0	Trujillo Alto barrio-pueblo, Trujillo Alto Municipio
89	57	21	0	10	0	0	1	Trujillo Bajo barrio, Carolina Municipio
2	2	0	0	0	0	0	0	Tumbao barrio, Maunabo Municipio
0	0	0	0	0	0	0	0	Tuna barrio, San Germán Municipio
129	80	11	0	25	0	5	8	Turabo barrio, Caguas Municipio
19	13	4	0	1	0	0	1	Unibón barrio, Morovis Municipio
73	44	7	0	16	0	2	4	Universidad barrio, San Juan Municipio
40	27	1	0	8	0	0	4	Utuado zona urbana, Utuado Municipio

Table 4.
Race and Hispanic or Latino Origin: 2010—Con.

[For information on confidentiality protection, nonsampling error, and definitions, see Selected Appendixes at <www.census.gov/prod/cen2010/cph-1-a.pdf>]

Puerto Rico Municipio Municipio Subdivision and Place Subbarrio	Total population	Race							Hispanic or Latino (of any race)
		One race						Two or More Races	
		White	Black or African American	American Indian and Alaska Native	Asian	Native Hawaiian and Other Pacific Islander	Some Other Race		
MUNICIPIO SUBDIVISION AND PLACE—Con.									
Utuado barrio-pueblo, Utuado Municipio	5,856	5,424	172	7	10	9	138	96	5,826
Vacas barrio, Villalba Municipio	4,049	3,402	314	14	1	0	167	151	4,035
Vaga barrio, Morovis Municipio	471	412	42	0	0	0	9	8	470
Valenciano Abajo barrio, Juncos Municipio	3,582	2,565	523	19	3	0	220	252	3,557
Valenciano Arriba barrio, Juncos Municipio	1,202	959	108	10	0	0	65	60	1,189
Vayas comunidad, Ponce Municipio	528	424	51	2	0	0	47	4	518
Vayas barrio, Ponce Municipio	901	673	185	5	1	0	29	8	891
Vázquez comunidad, Salinas Municipio	1,890	1,450	183	16	0	2	157	82	1,879
Vega Alta zona urbana, Vega Alta Municipio	10,266	7,520	1,507	70	17	5	879	268	10,158
Vega Alta barrio-pueblo, Vega Alta Municipio	1,169	871	142	9	0	0	120	27	1,164
Vega Baja zona urbana, Vega Baja Municipio	25,905	20,307	2,510	144	46	2	2,298	598	25,657
Vega Baja barrio-pueblo, Vega Baja Municipio	816	553	120	11	1	0	109	22	812
Vega Redonda barrio, Comerío Municipio	1,197	876	99	25	0	4	137	56	1,194
Vegas barrio, Cayey Municipio	4,083	3,355	252	10	4	0	383	79	4,058
Vegas barrio, Yauco Municipio	145	121	10	0	0	0	14	0	143
Vegas Abajo barrio, Adjuntas Municipio	605	585	10	1	0	0	8	1	604
Vegas Arriba barrio, Adjuntas Municipio	1,207	1,141	34	0	0	0	28	4	1,198
Veguitas barrio, Jayuya Municipio	3,685	3,292	155	11	7	0	137	83	3,671
Victoria barrio, Aguadilla Municipio	1,790	1,422	125	0	9	1	160	73	1,768
Vieques comunidad, Loíza Municipio	3,316	496	2,442	27	5	0	282	64	3,285
Vieques zona urbana, Vieques Municipio	1,938	1,213	504	8	1	0	156	56	1,838
Villalba zona urbana, Villalba Municipio	3,384	2,795	291	8	4	0	163	123	3,375
Villalba barrio-pueblo, Villalba Municipio	729	645	59	2	0	0	7	16	727
Villalba Abajo barrio, Villalba Municipio	2,880	2,403	173	10	1	0	243	50	2,869
Villalba Arriba barrio, Villalba Municipio	5,938	4,933	459	10	3	0	324	209	5,925
Viví Abajo barrio, Utuado Municipio	3,143	2,994	54	3	0	0	62	30	3,133
Viví Arriba barrio, Utuado Municipio	748	693	21	7	0	0	25	2	742
Voladoras barrio, Moca Municipio	4,710	4,212	131	5	1	1	164	196	4,683
Yabucoa zona urbana, Yabucoa Municipio	6,047	4,095	883	34	10	1	660	364	6,021
Yabucoa barrio-pueblo, Yabucoa Municipio	2,593	1,819	366	20	5	1	247	135	2,578
Yahuecas barrio, Adjuntas Municipio	1,396	1,310	47	0	0	0	23	16	1,395
Yauco zona urbana, Yauco Municipio	17,186	14,557	1,004	63	19	0	1,193	350	17,091
Yauco barrio-pueblo, Yauco Municipio	3,091	2,525	191	12	7	0	306	50	3,069
Yaurel comunidad, Arroyo Municipio	1,050	244	661	7	1	0	102	35	1,050
Yaurel barrio, Arroyo Municipio	1,589	411	944	11	1	0	157	65	1,587
Yayales barrio, Adjuntas Municipio	676	634	12	1	0	0	14	15	675
Yeguada barrio, Camuy Municipio	2,581	2,323	138	4	0	0	101	15	2,572
Yeguada barrio, Vega Baja Municipio	1,932	1,357	343	11	2	0	153	66	1,921
Zamas barrio, Jayuya Municipio	499	454	30	0	0	0	7	8	497
Zanja barrio, Camuy Municipio	3,311	2,809	135	17	4	1	293	52	3,299
Zarzal barrio, Río Grande Municipio	14,314	8,977	3,051	91	34	0	1,692	469	14,141
SUBBARRIO									
Aguada Municipio	41,959	36,350	2,226	129	22	0	2,222	1,010	41,701
Aguada barrio-pueblo, Aguada Municipio	1,324	1,172	75	19	1	0	30	27	1,320
California subbarrio	631	574	28	2	0	0	16	11	629
Rosario subbarrio	693	598	47	17	1	0	14	16	691
Aguadilla Municipio	60,949	50,589	4,515	154	99	4	4,125	1,463	60,046
Aguadilla barrio-pueblo, Aguadilla Municipio	3,627	2,860	327	34	9	1	305	91	3,598
Higüey subbarrio	568	458	67	4	0	0	35	4	567
Iglesia subbarrio	154	117	9	2	0	0	17	9	152
Nuevo subbarrio	659	525	71	1	7	0	38	17	647
Santa Bárbara subbarrio	513	368	47	6	0	0	80	12	510
Tamarindo subbarrio	1,333	1,062	104	20	2	1	108	36	1,322
Aibonito Municipio	25,900	21,622	1,878	52	9	5	1,799	535	25,729
Aibonito barrio-pueblo, Aibonito Municipio	3,539	2,979	228	14	5	0	230	83	3,504
Pueblo Norte subbarrio	988	861	52	7	0	0	39	29	966
Pueblo Sur subbarrio	2,551	2,118	176	7	5	0	191	54	2,538
Añasco Municipio	29,261	23,997	2,096	105	37	4	2,193	829	29,034
Añasco barrio-pueblo, Añasco Municipio	912	748	77	5	0	0	75	7	907
Cuartel Cuarto subbarrio	526	424	41	5	0	0	51	5	522
Cuartel Primero subbarrio	211	179	21	0	0	0	11	0	210
Cuartel Segundo subbarrio	36	32	3	0	0	0	1	0	36
Cuartel Tercero subbarrio	139	113	12	0	0	0	12	2	139

Table 4.
Race and Hispanic or Latino Origin: 2010—Con.

[For information on confidentiality protection, nonsampling error, and definitions, see Selected Appendixes at <www.census.gov/prod/cen2010/cph-1-a.pdf>]

Not Hispanic or Latino								
	One race							
Total	White	Black or African American	American Indian and Alaska Native	Asian	Native Hawaiian and Other Pacific Islander	Some Other Race	Two or More Races	**Puerto Rico Municipio Municipio Subdivision and Place Subbarrio**
								MUNICIPIO SUBDIVISION AND PLACE—Con.
30	17	1	0	8	0	0	4	Utuado barrio-pueblo, Utuado Municipio
14	14	0	0	0	0	0	0	Vacas barrio, Villalba Municipio
1	0	1	0	0	0	0	0	Vaga barrio, Morovis Municipio
25	13	11	0	0	0	1	0	Valenciano Abajo barrio, Juncos Municipio
13	11	0	0	0	0	0	2	Valenciano Arriba barrio, Juncos Municipio
10	6	0	0	0	0	4	0	Vayas comunidad, Ponce Municipio
10	10	0	0	0	0	0	0	Vayas barrio, Ponce Municipio
11	11	0	0	0	0	0	0	Vázquez comunidad, Salinas Municipio
108	81	11	2	8	2	4	0	Vega Alta zona urbana, Vega Alta Municipio
5	3	1	0	0	0	1	0	Vega Alta barrio-pueblo, Vega Alta Municipio
248	194	18	0	13	0	13	10	Vega Baja zona urbana, Vega Baja Municipio
4	3	0	0	0	0	0	1	Vega Baja barrio-pueblo, Vega Baja Municipio
3	3	0	0	0	0	0	0	Vega Redonda barrio, Comerío Municipio
25	18	3	0	4	0	0	0	Vegas barrio, Cayey Municipio
2	2	0	0	0	0	0	0	Vegas barrio, Yauco Municipio
1	1	0	0	0	0	0	0	Vegas Abajo barrio, Adjuntas Municipio
9	9	0	0	0	0	0	0	Vegas Arriba barrio, Adjuntas Municipio
14	7	0	0	6	0	0	1	Veguitas barrio, Jayuya Municipio
22	12	5	0	3	1	1	0	Victoria barrio, Aguadilla Municipio
31	19	10	1	0	0	0	1	Vieques comunidad, Loíza Municipio
100	81	13	1	0	0	1	4	Vieques zona urbana, Vieques Municipio
9	5	0	0	4	0	0	0	Villalba zona urbana, Villalba Municipio
2	2	0	0	0	0	0	0	Villalba barrio-pueblo, Villalba Municipio
11	10	0	0	0	0	0	1	Villalba Abajo barrio, Villalba Municipio
13	10	1	0	2	0	0	0	Villalba Arriba barrio, Villalba Municipio
10	10	0	0	0	0	0	0	Viví Abajo barrio, Utuado Municipio
6	6	0	0	0	0	0	0	Viví Arriba barrio, Utuado Municipio
27	27	0	0	0	0	0	0	Voladoras barrio, Moca Municipio
26	20	1	0	3	0	0	2	Yabucoa zona urbana, Yabucoa Municipio
15	12	1	0	2	0	0	0	Yabucoa barrio-pueblo, Yabucoa Municipio
1	1	0	0	0	0	0	0	Yahuecas barrio, Adjuntas Municipio
95	68	6	0	14	0	4	3	Yauco zona urbana, Yauco Municipio
22	12	3	0	4	0	2	1	Yauco barrio-pueblo, Yauco Municipio
0	0	0	0	0	0	0	0	Yaurel comunidad, Arroyo Municipio
2	0	2	0	0	0	0	0	Yaurel barrio, Arroyo Municipio
1	1	0	0	0	0	0	0	Yayales barrio, Adjuntas Municipio
9	9	0	0	0	0	0	0	Yeguada barrio, Camuy Municipio
11	9	1	0	1	0	0	0	Yeguada barrio, Vega Baja Municipio
2	2	0	0	0	0	0	0	Zamas barrio, Jayuya Municipio
12	9	0	0	0	1	1	1	Zanja barrio, Camuy Municipio
173	119	18	1	18	0	9	8	Zarzal barrio, Río Grande Municipio
								SUBBARRIO
258	218	13	0	15	0	4	8	Aguada Municipio
4	3	0	0	0	0	1	0	Aguada barrio-pueblo, Aguada Municipio
2	2	0	0	0	0	0	0	California subbarrio
2	1	0	0	0	0	1	0	Rosario subbarrio
903	702	105	2	58	2	11	23	Aguadilla Municipio
29	18	4	0	6	1	0	0	Aguadilla barrio-pueblo, Aguadilla Municipio
1	1	0	0	0	0	0	0	Higüey subbarrio
2	2	0	0	0	0	0	0	Iglesia subbarrio
12	6	0	0	6	0	0	0	Nuevo subbarrio
3	1	2	0	0	0	0	0	Santa Bárbara subbarrio
11	8	2	0	0	1	0	0	Tamarindo subbarrio
171	141	9	0	3	0	2	16	Aibonito Municipio
35	24	2	0	1	0	0	8	Aibonito barrio-pueblo, Aibonito Municipio
22	14	0	0	0	0	0	8	Pueblo Norte subbarrio
13	10	2	0	1	0	0	0	Pueblo Sur subbarrio
227	188	22	0	8	0	5	4	Añasco Municipio
5	5	0	0	0	0	0	0	Añasco barrio-pueblo, Añasco Municipio
4	4	0	0	0	0	0	0	Cuartel Cuarto subbarrio
1	1	0	0	0	0	0	0	Cuartel Primero subbarrio
0	0	0	0	0	0	0	0	Cuartel Segundo subbarrio
0	0	0	0	0	0	0	0	Cuartel Tercero subbarrio

Table 4.
Race and Hispanic or Latino Origin: 2010—Con.

[For information on confidentiality protection, nonsampling error, and definitions, see Selected Appendixes at <www.census.gov/prod/cen2010/cph-1-a.pdf>]

Puerto Rico Municipio Municipio Subdivision and Place Subbarrio	Total population	Race							Hispanic or Latino (of any race)
		One race						Two or More Races	
		White	Black or African American	American Indian and Alaska Native	Asian	Native Hawaiian and Other Pacific Islander	Some Other Race		
SUBBARRIO—Con.									
Arecibo Municipio	96,440	81,518	5,875	344	103	6	5,851	2,743	95,677
Arecibo barrio-pueblo, Arecibo Municipio	8,488	6,941	510	62	16	0	547	412	8,393
Buenos Aires subbarrio	575	471	51	7	0	0	32	14	562
Jareales subbarrio	0	0	0	0	0	0	0	0	0
La Cruz subbarrio	77	56	10	0	0	0	11	0	77
Miramar subbarrio	1,384	1,136	63	3	1	0	145	36	1,363
Monserrate subbarrio	141	118	8	1	0	0	13	1	138
Rosario subbarrio	127	108	12	0	0	0	6	1	127
San Felipe subbarrio	600	458	35	4	1	0	90	12	596
San Luis subbarrio	5,466	4,495	323	47	14	0	239	348	5,414
Vigía subbarrio	118	99	8	0	0	0	11	0	116
Arroyo Municipio	19,575	10,469	6,355	170	31	5	1,859	686	19,390
Arroyo barrio-pueblo, Arroyo Municipio	1,206	687	319	49	3	2	111	35	1,193
Cuatro Calles subbarrio	336	207	87	2	0	2	29	9	327
Pueblo Este subbarrio	747	397	204	45	3	0	77	21	744
Pueblo Oeste subbarrio	123	83	28	2	0	0	5	5	122
Cabo Rojo Municipio	50,917	42,815	2,758	143	38	9	3,683	1,471	50,376
Cabo Rojo barrio-pueblo, Cabo Rojo Municipio	1,078	935	61	3	3	0	46	30	1,067
Pueblo Norte subbarrio	546	469	33	2	2	0	21	19	542
Pueblo Nuevo subbarrio	139	125	5	1	0	0	6	2	139
Pueblo Sud subbarrio	393	341	23	0	1	0	19	9	386
Cayey Municipio	48,119	38,435	3,986	178	68	12	3,895	1,545	47,806
Cayey barrio-pueblo, Cayey Municipio	15,298	12,104	1,385	31	26	3	1,319	430	15,204
Pueblo Norte subbarrio	8,246	6,649	719	12	12	0	631	223	8,197
Pueblo Sur subbarrio	7,052	5,455	666	19	14	3	688	207	7,007
Fajardo Municipio	36,993	23,964	6,864	258	95	4	3,822	1,986	36,342
Fajardo barrio-pueblo, Fajardo Municipio	13,709	8,266	2,707	136	31	3	1,523	1,043	13,477
Pueblo Este subbarrio	270	128	47	1	0	0	41	53	262
Pueblo Norte subbarrio	4,883	2,736	1,116	60	18	0	565	388	4,818
Pueblo Oeste subbarrio	4,559	2,957	874	35	1	0	484	208	4,498
Pueblo Sur subbarrio	412	255	63	14	4	0	42	34	398
Puerto Real subbarrio	3,585	2,190	607	26	8	3	391	360	3,501
Guayanilla Municipio	21,581	17,675	1,796	94	12	1	1,565	438	21,475
Guayanilla barrio-pueblo, Guayanilla Municipio	3,757	3,172	274	11	6	0	212	82	3,743
Poblado Sitios subbarrio	2,688	2,307	167	7	3	0	155	49	2,679
Pueblo subbarrio	1,069	865	107	4	3	0	57	33	1,064
Humacao Municipio	58,466	38,666	10,806	490	124	2	5,683	2,695	57,856
Humacao barrio-pueblo, Humacao Municipio	3,862	2,594	582	26	1	0	316	343	3,821
San Francisco subbarrio	1,964	1,248	273	14	0	0	154	275	1,934
San Juan subbarrio	74	51	20	0	0	0	3	0	74
Santiago subbarrio	651	471	93	2	0	0	71	14	648
Santo Domingo subbarrio	1,173	824	196	10	1	0	88	54	1,165
Juana Díaz Municipio	50,747	38,196	7,258	240	44	5	3,751	1,253	50,437
Juana Díaz barrio-pueblo, Juana Díaz Municipio	3,977	3,064	491	22	4	0	285	111	3,964
Pueblo Este subbarrio	1,511	1,216	163	4	2	0	74	52	1,504
Pueblo Norte subbarrio	457	347	78	3	1	0	18	10	455
Pueblo Oeste subbarrio	1,337	1,034	143	10	0	0	119	31	1,333
Pueblo Sur subbarrio	672	467	107	5	1	0	74	18	672
Juncos Municipio	40,290	28,878	5,504	192	29	0	3,300	2,387	40,003
Juncos barrio-pueblo, Juncos Municipio	2,464	1,717	366	15	4	0	141	221	2,420
Pueblo Norte subbarrio	1,156	821	175	6	4	0	64	86	1,139
Pueblo Sur subbarrio	1,308	896	191	9	0	0	77	135	1,281
Manatí Municipio	44,113	36,092	3,819	222	42	2	2,799	1,137	43,779
Manatí barrio-pueblo, Manatí Municipio	5,746	4,548	528	39	7	0	486	138	5,703
Pueblo Poniente subbarrio	845	680	89	7	0	0	46	23	842
Pueblo Saliente subbarrio	4,901	3,868	439	32	7	0	440	115	4,861
Maunabo Municipio	12,225	5,851	3,720	99	18	4	1,988	545	12,132
Maunabo barrio-pueblo, Maunabo Municipio	317	173	64	1	0	0	50	29	312
Pueblo Este subbarrio	215	129	46	0	0	0	29	11	211
Pueblo Oeste subbarrio	102	44	18	1	0	0	21	18	101
Mayagüez Municipio	89,080	70,091	7,345	679	189	10	7,664	3,102	88,132
Mayagüez barrio-pueblo, Mayagüez Municipio	26,903	20,143	2,545	281	63	5	2,603	1,263	26,688
Candelaria subbarrio	3,960	2,869	229	33	10	0	509	310	3,911

Table 4.
Race and Hispanic or Latino Origin: 2010—Con.

[For information on confidentiality protection, nonsampling error, and definitions, see Selected Appendixes at <www.census.gov/prod/cen2010/cph-1-a.pdf>]

Not Hispanic or Latino								
	One race							
Total	White	Black or African American	American Indian and Alaska Native	Asian	Native Hawaiian and Other Pacific Islander	Some Other Race	Two or More Races	**Puerto Rico Municipio Municipio Subdivision and Place Subbarrio**
								SUBBARRIO—Con.
763	587	69	6	53	1	19	28	Arecibo Municipio
95	75	9	0	6	0	3	2	Arecibo barrio-pueblo, Arecibo Municipio
13	11	2	0	0	0	0	0	Buenos Aires subbarrio
0	0	0	0	0	0	0	0	Jareales subbarrio
0	0	0	0	0	0	0	0	La Cruz subbarrio
21	15	4	0	0	0	2	0	Miramar subbarrio
3	3	0	0	0	0	0	0	Monserrate subbarrio
0	0	0	0	0	0	0	0	Rosario subbarrio
4	3	0	0	1	0	0	0	San Felipe subbarrio
52	41	3	0	5	0	1	2	San Luis subbarrio
2	2	0	0	0	0	0	0	Vigía subbarrio
185	128	32	0	4	1	8	12	Arroyo Municipio
13	4	0	0	1	0	0	8	Arroyo barrio-pueblo, Arroyo Municipio
9	1	0	0	0	0	0	8	Cuatro Calles subbarrio
3	2	0	0	1	0	0	0	Pueblo Este subbarrio
1	1	0	0	0	0	0	0	Pueblo Oeste subbarrio
541	455	36	1	17	4	8	20	Cabo Rojo Municipio
11	9	0	0	0	0	1	1	Cabo Rojo barrio-pueblo, Cabo Rojo Municipio
4	4	0	0	0	0	0	0	Pueblo Norte subbarrio
0	0	0	0	0	0	0	0	Pueblo Nuevo subbarrio
7	5	0	0	0	0	1	1	Pueblo Sud subbarrio
313	245	18	0	33	2	6	9	Cayey Municipio
94	69	8	0	9	0	1	7	Cayey barrio-pueblo, Cayey Municipio
49	38	5	0	5	0	0	1	Pueblo Norte subbarrio
45	31	3	0	4	0	1	6	Pueblo Sur subbarrio
651	445	111	6	44	0	21	24	Fajardo Municipio
232	143	51	3	12	0	8	15	Fajardo barrio-pueblo, Fajardo Municipio
8	4	4	0	0	0	0	0	Pueblo Este subbarrio
65	29	23	2	5	0	5	1	Pueblo Norte subbarrio
61	46	12	0	0	0	1	2	Pueblo Oeste subbarrio
14	4	0	0	4	0	0	6	Pueblo Sur subbarrio
84	60	12	1	3	0	2	6	Puerto Real subbarrio
106	65	19	1	8	1	7	5	Guayanilla Municipio
14	7	1	0	6	0	0	0	Guayanilla barrio-pueblo, Guayanilla Municipio
9	5	1	0	3	0	0	0	Poblado Sitios subbarrio
5	2	0	0	3	0	0	0	Pueblo subbarrio
610	435	66	5	56	1	7	40	Humacao Municipio
41	27	8	0	0	0	0	6	Humacao barrio-pueblo, Humacao Municipio
30	18	6	0	0	0	0	6	San Francisco subbarrio
0	0	0	0	0	0	0	0	San Juan subbarrio
3	3	0	0	0	0	0	0	Santiago subbarrio
8	6	2	0	0	0	0	0	Santo Domingo subbarrio
310	222	44	0	11	0	10	23	Juana Díaz Municipio
13	6	1	0	2	0	0	4	Juana Díaz barrio-pueblo, Juana Díaz Municipio
7	0	1	0	2	0	0	4	Pueblo Este subbarrio
2	2	0	0	0	0	0	0	Pueblo Norte subbarrio
4	4	0	0	0	0	0	0	Pueblo Oeste subbarrio
0	0	0	0	0	0	0	0	Pueblo Sur subbarrio
287	201	47	2	10	0	7	20	Juncos Municipio
44	28	5	1	4	0	0	6	Juncos barrio-pueblo, Juncos Municipio
17	7	2	0	4	0	0	4	Pueblo Norte subbarrio
27	21	3	1	0	0	0	2	Pueblo Sur subbarrio
334	270	32	1	17	1	8	5	Manatí Municipio
43	30	9	0	4	0	0	0	Manatí barrio-pueblo, Manatí Municipio
3	2	1	0	0	0	0	0	Pueblo Poniente subbarrio
40	28	8	0	4	0	0	0	Pueblo Saliente subbarrio
93	77	7	1	3	0	2	3	Maunabo Municipio
5	3	1	1	0	0	0	0	Maunabo barrio-pueblo, Maunabo Municipio
4	3	1	0	0	0	0	0	Pueblo Este subbarrio
1	0	0	1	0	0	0	0	Pueblo Oeste subbarrio
948	625	119	15	121	3	39	26	Mayagüez Municipio
215	141	20	4	32	0	8	10	Mayagüez barrio-pueblo, Mayagüez Municipio
49	29	5	2	5	0	4	4	Candelaria subbarrio

Table 4.
Race and Hispanic or Latino Origin: 2010—Con.

[For information on confidentiality protection, nonsampling error, and definitions, see Selected Appendixes at <www.census.gov/prod/cen2010/cph-1-a.pdf>]

Puerto Rico Municipio Municipio Subdivision and Place Subbarrio	Total population	Race							Hispanic or Latino (of any race)
		One race						Two or More Races	
		White	Black or African American	American Indian and Alaska Native	Asian	Native Hawaiian and Other Pacific Islander	Some Other Race		
SUBBARRIO—Con.									
Mayagüez Municipio—Con.									
Mayagüez barrio-pueblo, Mayagüez Municipio—Con.									
Cárcel subbarrio	8,467	6,534	831	95	12	5	573	417	8,421
Marina Meridional subbarrio	4,969	3,808	537	87	10	0	364	163	4,931
Marina Septentrional subbarrio	2,604	1,976	300	9	9	0	234	76	2,580
Río subbarrio	3,960	2,833	358	25	16	0	573	155	3,928
Salud subbarrio	2,943	2,123	290	32	6	0	350	142	2,917
Ponce Municipio	166,327	136,447	14,896	773	296	15	9,859	4,041	164,955
Canas Urbano barrio, Ponce Municipio	17,933	14,945	1,374	79	17	0	1,180	338	17,770
Baldorioty de Castro subbarrio	9,009	7,318	812	39	5	0	649	186	8,957
Clausells subbarrio	3,422	3,024	186	4	0	0	160	48	3,390
Reparada subbarrio	5,502	4,603	376	36	12	0	371	104	5,423
Sabana Grande Municipio	25,265	21,550	1,394	91	8	2	1,594	626	25,139
Sabana Grande barrio-pueblo, Sabana Grande Municipio	1,554	1,375	78	11	2	1	74	13	1,547
Pueblo Norte subbarrio	855	766	49	0	1	1	31	7	852
Pueblo Sud subbarrio	699	609	29	11	1	0	43	6	695
Salinas Municipio	31,078	20,953	5,090	183	34	4	3,549	1,265	30,865
Aguirre barrio, Salinas Municipio	14,005	9,310	2,542	76	16	0	1,679	382	13,909
Aguirre (Rural) subbarrio	11,437	7,635	2,064	51	12	0	1,381	294	11,357
Central Aguirre subbarrio	1,259	835	200	14	3	0	170	37	1,256
Coquí subbarrio	1,126	756	224	5	1	0	95	45	1,120
San Felipe subbarrio	183	84	54	6	0	0	33	6	176
San Germán Municipio	35,527	29,614	1,989	129	41	5	2,992	757	35,252
San Germán barrio-pueblo, San Germán Municipio	2,660	2,246	173	11	8	0	162	60	2,628
Pueblo Central subbarrio	778	662	44	3	3	0	47	19	769
Pueblo Occidental subbarrio	1,014	845	68	3	1	0	68	29	1,001
Pueblo Oriental subbarrio	868	739	61	5	4	0	47	12	858
San Juan Municipio	395,326	268,708	73,538	3,071	1,750	36	32,386	15,837	388,186
Hato Rey Central barrio, San Juan Municipio	16,640	11,034	3,078	150	110	0	1,403	865	16,408
Ciudad Nueva subbarrio	1,807	1,387	164	16	10	0	179	51	1,769
Floral Park subbarrio	1,273	959	161	6	7	0	100	40	1,243
Las Monjas subbarrio	6,018	3,895	1,112	74	41	0	420	476	5,940
Quintana subbarrio	7,542	4,793	1,641	54	52	0	704	298	7,456
Hato Rey Norte barrio, San Juan Municipio	16,378	12,324	2,162	99	74	3	1,250	466	16,122
Eleanor Roosevelt subbarrio	4,701	3,854	353	27	14	2	295	156	4,631
El Vedado subbarrio	2,494	2,064	171	25	6	1	163	64	2,435
Martín Peña subbarrio	3,925	3,123	324	33	40	0	268	137	3,836
Puerto Nuevo subbarrio	5,258	3,283	1,314	14	14	0	524	109	5,220
Hato Rey Sur barrio, San Juan Municipio	10,738	7,580	1,194	55	87	0	1,388	434	10,364
Bella Vista subbarrio	1,447	1,117	77	5	5	0	180	63	1,390
Hyde Park subbarrio	4,699	3,550	423	16	35	0	511	164	4,566
La 37 subbarrio	2,716	1,823	390	9	39	0	357	98	2,565
Santa Rita subbarrio	1,876	1,090	304	25	8	0	340	109	1,843
Oriente barrio, San Juan Municipio	31,374	18,953	7,419	270	131	1	3,316	1,284	31,043
Borinquen subbarrio	1,290	797	289	9	2	0	119	74	1,286
López Sicardó subbarrio	12,304	7,253	3,012	132	63	0	1,245	599	12,138
San José subbarrio	17,780	10,903	4,118	129	66	1	1,952	611	17,619
Pueblo barrio, San Juan Municipio	8,720	4,461	2,181	116	56	0	1,175	731	8,583
Buen Consejo subbarrio	2,544	1,231	660	31	15	0	326	281	2,502
Capetillo subbarrio	1,933	686	661	49	29	0	369	139	1,890
Monte Rey subbarrio	1,881	1,282	278	10	0	0	172	139	1,854
Río Piedras Antiguo subbarrio	445	199	149	1	6	0	72	18	436
Ubarri subbarrio	698	337	175	12	3	0	101	70	687
Venezuela subbarrio	1,219	726	258	13	3	0	135	84	1,214
San Juan Antiguo barrio, San Juan Municipio	7,085	5,174	1,229	27	28	0	462	165	6,643
Ballajá subbarrio	219	154	26	1	0	0	33	5	211
Catedral subbarrio	588	410	113	2	2	0	41	20	516
Marina subbarrio	376	327	27	0	2	0	16	4	294
Mercado subbarrio	952	742	98	1	3	0	83	25	876
Puerta de Tierra subbarrio	2,924	2,123	588	15	12	0	130	56	2,847
San Cristóbal subbarrio	1,230	926	144	4	3	0	120	33	1,173
San Francisco subbarrio	796	492	233	4	6	0	39	22	726
Santurce barrio, San Juan Municipio	81,251	48,736	20,353	881	580	9	7,097	3,595	78,729
Alto del Cabro subbarrio	891	597	157	26	12	0	70	29	849
Bayola subbarrio	748	490	149	12	5	0	73	19	716
Bolívar subbarrio	921	493	227	14	5	0	42	140	906
Buenos Aires subbarrio	1,445	806	271	10	4	0	63	291	1,432
Campo Alegre subbarrio	723	430	148	12	9	2	98	24	700
Chícharo subbarrio	641	331	239	4	2	0	50	15	623
Condadito subbarrio	629	421	77	15	0	0	88	28	617

Table 4.
Race and Hispanic or Latino Origin: 2010—Con.

[For information on confidentiality protection, nonsampling error, and definitions, see Selected Appendixes at <www.census.gov/prod/cen2010/cph-1-a.pdf>]

Not Hispanic or Latino								
	One race							
Total	White	Black or African American	American Indian and Alaska Native	Asian	Native Hawaiian and Other Pacific Islander	Some Other Race	Two or More Races	**Puerto Rico Municipio Municipio Subdivision and Place Subbarrio**
								SUBBARRIO—Con.
								Mayagüez Municipio—Con.
								Mayagüez barrio-pueblo, Mayagüez Municipio—Con.
46	37	4	0	3	0	1	1	Cárcel subbarrio
38	25	6	2	0	0	3	2	Marina Meridional subbarrio
24	15	0	0	8	0	0	1	Marina Septentrional subbarrio
32	14	5	0	11	0	0	2	Río subbarrio
26	21	0	0	5	0	0	0	Salud subbarrio
1,372	1,042	100	13	105	2	31	79	Ponce Municipio
163	119	12	3	12	0	5	12	Canas Urbano barrio, Ponce Municipio
52	46	3	0	1	0	2	0	Baldorioty de Castro subbarrio
32	20	3	0	0	0	1	8	Clausells subbarrio
79	53	6	3	11	0	2	4	Reparada subbarrio
126	106	8	2	4	0	2	4	Sabana Grande Municipio
7	5	1	0	1	0	0	0	Sabana Grande barrio-pueblo, Sabana Grande Municipio
3	3	0	0	0	0	0	0	Pueblo Norte subbarrio
4	2	1	0	1	0	0	0	Pueblo Sud subbarrio
213	153	31	4	6	0	10	9	Salinas Municipio
96	64	18	2	1	0	8	3	Aguirre barrio, Salinas Municipio
80	57	14	2	1	0	4	2	Aguirre (Rural) subbarrio
3	1	0	0	0	0	1	1	Central Aguirre subbarrio
6	4	2	0	0	0	0	0	Coquí subbarrio
7	2	2	0	0	0	3	0	San Felipe subbarrio
275	210	29	5	15	2	4	10	San Germán Municipio
32	18	7	1	4	0	1	1	San Germán barrio-pueblo, San Germán Municipio
9	7	2	0	0	0	0	0	Pueblo Central subbarrio
13	7	4	1	0	0	1	0	Pueblo Occidental subbarrio
10	4	1	0	4	0	0	1	Pueblo Oriental subbarrio
7,140	4,822	1,187	63	673	6	161	228	San Juan Municipio
232	128	46	6	37	0	7	8	Hato Rey Central barrio, San Juan Municipio
38	27	5	0	5	0	1	0	Ciudad Nueva subbarrio
30	20	5	0	5	0	0	0	Floral Park subbarrio
78	42	9	3	18	0	0	6	Las Monjas subbarrio
86	39	27	3	9	0	6	2	Quintana subbarrio
256	187	17	1	46	1	3	1	Hato Rey Norte barrio, San Juan Municipio
70	58	3	0	8	0	1	0	Eleanor Roosevelt subbarrio
59	50	1	1	5	1	1	0	El Vedado subbarrio
89	48	7	0	33	0	0	1	Martín Peña subbarrio
38	31	6	0	0	0	1	0	Puerto Nuevo subbarrio
374	208	63	2	74	0	8	19	Hato Rey Sur barrio, San Juan Municipio
57	44	5	0	4	0	1	3	Bella Vista subbarrio
133	76	9	0	30	0	4	14	Hyde Park subbarrio
151	65	41	2	38	0	3	2	La 37 subbarrio
33	23	8	0	2	0	0	0	Santa Rita subbarrio
331	195	91	6	14	0	11	14	Oriente barrio, San Juan Municipio
4	3	0	0	0	0	0	1	Borinquen subbarrio
166	98	58	4	1	0	0	5	López Sicardó subbarrio
161	94	33	2	13	0	11	8	San José subbarrio
137	67	50	1	9	0	5	5	Pueblo barrio, San Juan Municipio
42	18	17	0	2	0	3	2	Buen Consejo subbarrio
43	13	21	1	6	0	0	2	Capetillo subbarrio
27	21	4	0	0	0	1	1	Monte Rey subbarrio
9	6	1	0	1	0	1	0	Río Piedras Antiguo subbarrio
11	6	5	0	0	0	0	0	Ubarri subbarrio
5	3	2	0	0	0	0	0	Venezuela subbarrio
442	354	57	2	17	0	4	8	San Juan Antiguo barrio, San Juan Municipio
8	7	1	0	0	0	0	0	Ballajá subbarrio
72	56	11	0	2	0	2	1	Catedral subbarrio
82	74	4	0	1	0	0	3	Marina subbarrio
76	67	6	0	3	0	0	0	Mercado subbarrio
77	63	8	0	5	0	0	1	Puerta de Tierra subbarrio
57	46	8	0	0	0	2	1	San Cristóbal subbarrio
70	41	19	2	6	0	0	2	San Francisco subbarrio
2,522	1,717	439	18	224	2	41	81	Santurce barrio, San Juan Municipio
42	22	3	0	11	0	0	6	Alto del Cabro subbarrio
32	25	5	0	1	0	0	1	Bayola subbarrio
15	7	5	0	2	0	0	1	Bolívar subbarrio
13	11	1	0	0	0	0	1	Buenos Aires subbarrio
23	20	0	1	1	0	0	1	Campo Alegre subbarrio
18	1	13	0	2	0	1	1	Chícharo subbarrio
12	10	2	0	0	0	0	0	Condadito subbarrio

Table 4.
Race and Hispanic or Latino Origin: 2010—Con.

[For information on confidentiality protection, nonsampling error, and definitions, see Selected Appendixes at <www.census.gov/prod/cen2010/cph-1-a.pdf>]

Puerto Rico Municipio Municipio Subdivision and Place Subbarrio	Total population	Race							Hispanic or Latino (of any race)
		One race						Two or More Races	
		White	Black or African American	American Indian and Alaska Native	Asian	Native Hawaiian and Other Pacific Islander	Some Other Race		
SUBBARRIO—Con.									
San Juan Municipio—Con.									
Santurce barrio, San Juan Municipio—Con.									
Condado subbarrio	4,908	4,362	150	19	102	2	166	107	4,344
Figueroa subbarrio	698	393	197	14	4	0	65	25	683
Gandul subbarrio	1,507	746	495	23	25	0	165	53	1,420
Herrera subbarrio	1,600	718	584	53	17	0	176	52	1,579
Hipódromo subbarrio	1,523	776	456	33	9	0	180	69	1,508
Hoare subbarrio	158	104	54	0	0	0	0	0	157
Isla Grande subbarrio	246	167	50	1	1	0	17	10	229
Las Casas subbarrio	6,399	3,412	1,841	42	18	0	723	363	6,294
Las Marías subbarrio	895	805	22	1	2	0	50	15	792
Las Palmas subbarrio	2,525	1,296	808	52	8	0	248	113	2,489
La Zona subbarrio	1,061	614	244	17	5	0	141	40	1,053
Loíza subbarrio	2,073	990	727	30	26	0	192	108	2,051
Machuchal subbarrio	1,262	706	305	25	21	0	164	41	1,227
María Moczó subbarrio	1,627	687	662	32	7	0	125	114	1,602
Marruecos subbarrio	9	5	0	0	3	0	0	1	9
Martín Peña subbarrio	204	65	66	0	0	0	28	45	192
Melilla subbarrio	785	330	255	7	1	0	96	96	770
Merhoff subbarrio	3,023	1,802	826	17	13	5	231	129	3,002
Minillas subbarrio	1,039	878	57	6	17	0	48	33	996
Miramar subbarrio	4,412	3,754	253	8	24	0	204	169	4,214
Monteflores subbarrio	1,737	1,124	365	15	13	0	136	84	1,707
Obrero subbarrio	10,316	4,867	3,663	139	90	0	1,075	482	10,181
Ocean Park subbarrio	1,667	1,404	141	6	18	0	55	43	1,510
Parque subbarrio	2,871	2,498	169	6	27	0	105	66	2,532
Pozo del Hato subbarrio	218	168	25	1	0	0	17	7	204
Pulguero subbarrio	1,035	595	330	3	2	0	78	27	1,014
Sagrado Corazón subbarrio	1,897	1,288	420	19	18	0	99	53	1,834
San Juan Moderno subbarrio	925	660	149	21	2	0	50	43	899
San Mateo subbarrio	1,549	1,175	173	8	19	0	94	80	1,499
Seboruco subbarrio	1,878	888	734	33	8	0	102	113	1,863
Shanghai subbarrio	9,438	4,879	3,118	79	20	0	1,085	257	9,357
Tras Talleres subbarrio	1,789	1,013	422	13	4	0	248	89	1,762
Villa Palmeras subbarrio	2,351	1,191	798	36	10	0	238	78	2,316
Universidad barrio, San Juan Municipio	2,515	1,695	462	3	26	1	210	118	2,442
Amparo subbarrio	0	0	0	0	0	0	0	0	0
Auxilio Mutuo subbarrio	729	549	117	0	0	0	49	14	721
Institución subbarrio	476	353	61	1	17	1	28	15	437
Valencia subbarrio	1,310	793	284	2	9	0	133	89	1,284
San Sebastián Municipio	42,430	37,549	1,286	129	29	0	2,421	1,016	42,144
San Sebastián barrio-pueblo, San Sebastián Municipio	1,424	1,216	53	7	3	0	119	26	1,412
Norzagaray subbarrio	857	765	34	1	0	0	43	14	848
Urréjola subbarrio	567	451	19	6	3	0	76	12	564
Yauco Municipio	42,043	34,899	2,482	145	35	5	3,330	1,147	41,831
Yauco barrio-pueblo, Yauco Municipio	3,091	2,525	191	12	7	0	306	50	3,069
Pueblo Norte subbarrio	2,527	2,047	160	9	3	0	270	38	2,512
Pueblo Sud subbarrio	564	478	31	3	4	0	36	12	557

Table 4.
Race and Hispanic or Latino Origin: 2010—Con.

[For information on confidentiality protection, nonsampling error, and definitions, see Selected Appendixes at <www.census.gov/prod/cen2010/cph-1-a.pdf>]

Not Hispanic or Latino								
	One race							
Total	White	Black or African American	American Indian and Alaska Native	Asian	Native Hawaiian and Other Pacific Islander	Some Other Race	Two or More Races	**Puerto Rico Municipio Municipio Subdivision and Place Subbarrio**
								SUBBARRIO—Con.
								San Juan Municipio—Con.
								Santurce barrio, San Juan Municipio—
564	420	27	2	95	2	3	15	Condado subbarrio
15	5	9	0	0	0	0	1	Figueroa subbarrio
87	16	59	0	8	0	2	2	Gandul subbarrio
21	8	11	2	0	0	0	0	Herrera subbarrio
15	7	4	0	3	0	0	1	Hipódromo subbarrio
1	1	0	0	0	0	0	0	Hoare subbarrio
17	14	2	0	1	0	0	0	Isla Grande subbarrio
105	86	13	1	0	0	5	0	Las Casas subbarrio
103	98	3	0	0	0	1	1	Las Marías subbarrio
36	10	19	3	3	0	0	1	Las Palmas subbarrio
8	2	4	0	2	0	0	0	La Zona subbarrio
22	12	3	2	2	0	1	2	Loíza subbarrio
35	24	7	0	1	0	0	3	Machuchal subbarrio
25	7	12	1	4	0	0	1	María Moczó subbarrio
0	0	0	0	0	0	0	0	Marruecos subbarrio
12	2	5	0	0	0	1	4	Martín Peña subbarrio
15	2	8	0	0	0	0	5	Melilla subbarrio
21	12	6	0	0	0	2	1	Merhoff subbarrio
43	31	0	0	11	0	0	1	Minillas subbarrio
198	161	17	0	16	0	2	2	Miramar subbarrio
30	21	2	0	4	0	1	2	Monteflores subbarrio
135	69	49	4	0	0	8	5	Obrero subbarrio
157	133	6	0	16	0	0	2	Ocean Park subbarrio
339	284	22	0	23	0	1	9	Parque subbarrio
14	12	1	0	0	0	1	0	Pozo del Hato subbarrio
21	14	5	1	1	0	0	0	Pulguero subbarrio
63	42	17	0	1	0	0	3	Sagrado Corazón subbarrio
26	15	8	0	1	0	0	2	San Juan Moderno subbarrio
50	35	4	0	11	0	0	0	San Mateo subbarrio
15	6	8	1	0	0	0	0	Seboruco subbarrio
81	43	27	0	1	0	8	2	Shanghai subbarrio
27	14	9	0	3	0	1	0	Tras Talleres subbarrio
35	12	19	0	0	0	0	4	Villa Palmeras subbarrio
73	44	7	0	16	0	2	4	Universidad barrio, San Juan Municipio
0	0	0	0	0	0	0	0	Amparo subbarrio
8	7	0	0	0	0	0	1	Auxilio Mutuo subbarrio
39	20	0	0	16	0	0	3	Institución subbarrio
26	17	7	0	0	0	2	0	Valencia subbarrio
286	229	26	1	18	0	2	10	San Sebastián Municipio
								San Sebastián barrio-pueblo, San
12	9	0	0	3	0	0	0	Sebastián Municipio
9	9	0	0	0	0	0	0	Norzagaray subbarrio
3	0	0	0	3	0	0	0	Urréjola subbarrio
212	161	10	3	21	0	7	10	Yauco Municipio
22	12	3	0	4	0	2	1	Yauco barrio-pueblo, Yauco Municipio
15	10	3	0	0	0	2	0	Pueblo Norte subbarrio
7	2	0	0	4	0	0	1	Pueblo Sud subbarrio

Table 5.
Population for Selected Categories of Race: 2010

[For information on confidentiality protection, nonsampling error, and definitions, see Selected Appendixes at <www.census.gov/prod/cen2010/cph-1-a.pdf>]

Puerto Rico Municipio Municipio Subdivision Place	Race in combination with one or more other races						Race alone or in combination with one or more other races					
	White	Black or African American	American Indian and Alaska Native	Asian	Native Hawaiian and Other Pacific Islander	Some Other Race	White	Black or African American	American Indian and Alaska Native	Asian	Native Hawaiian and Other Pacific Islander	Some Other Race
Puerto Rico	103,708	88,761	15,914	3,633	2,258	43,763	2,928,808	550,259	35,753	10,464	2,628	333,668
Adjuntas Municipio	199	94	49	2	13	162	18,345	697	117	7	14	573
Adjuntas barrio-pueblo	33	17	12	1	1	41	4,131	148	39	2	2	140
Adjuntas zona urbana	33	17	12	1	1	41	4,131	148	39	2	2	140
Capáez barrio	6	3	7	0	0	10	992	42	7	0	0	26
Garzas barrio	27	10	4	0	0	13	1,286	42	8	4	0	24
Guayabo Dulce barrio	0	0	0	0	0	0	132	8	0	0	0	0
Guayo barrio	10	4	2	0	4	10	820	19	5	0	4	21
Guilarte barrio	27	17	1	1	1	11	1,099	54	5	1	1	46
Juan González barrio	7	9	3	0	0	9	806	45	3	0	0	25
Limaní barrio	4	5	0	0	0	1	256	13	0	0	0	12
Pellejas barrio	5	2	0	0	1	7	515	30	3	0	1	12
Portillo barrio	11	4	0	0	0	10	588	11	0	0	0	20
Portugués barrio	0	0	0	0	0	0	434	37	0	0	0	5
Saltillo barrio	29	9	4	0	2	21	2,457	79	28	0	2	131
Tanamá barrio	12	6	3	0	2	4	1,131	58	4	0	2	13
Vegas Abajo barrio	1	1	0	0	0	0	586	11	1	0	0	8
Vegas Arriba barrio	4	0	3	0	0	1	1,145	34	3	0	0	29
Yahuecas barrio	16	5	4	0	0	11	1,326	52	4	0	0	34
Yayales barrio	7	2	6	0	2	13	641	14	7	0	2	27
Aguada Municipio	859	653	162	20	33	462	37,209	2,879	291	42	33	2,684
Aguada barrio-pueblo	22	22	3	0	1	9	1,194	97	22	1	1	39
Aguada zona urbana (part)	22	22	3	0	1	9	1,194	97	22	1	1	39
Asomante barrio	126	98	54	2	1	92	2,708	351	65	3	1	268
Aguada zona urbana (part)	21	12	5	0	0	21	355	33	8	0	0	56
Atalaya barrio	51	20	4	2	3	32	2,868	113	5	2	3	177
Carrizal barrio	33	28	7	0	2	18	782	161	12	1	2	60
Cerro Gordo barrio	41	27	4	1	4	27	2,724	125	15	1	4	206
Cruces barrio	39	23	4	0	1	21	1,429	81	5	0	1	162
Espinar barrio	20	16	3	0	0	8	1,052	143	10	2	0	99
Guanábano barrio	8	11	3	4	0	10	624	63	11	5	0	67
Luyando comunidad (part)	8	11	3	4	0	10	495	46	10	4	0	56
Guaniquilla barrio	75	66	23	2	0	38	2,281	286	31	4	0	172
Aguada zona urbana (part)	3	4	1	0	0	3	314	34	1	0	0	15
Guayabo barrio	71	57	4	1	7	39	2,802	270	12	4	7	270
Aguada zona urbana (part)	34	24	0	0	5	19	864	122	1	0	5	97
Jagüey barrio	29	24	1	0	1	21	1,811	90	5	0	1	127
Lagunas barrio	35	19	0	1	0	19	2,652	97	0	2	0	96
Mal Paso barrio	47	42	17	2	1	13	2,117	241	29	2	1	159
Luyando comunidad (part)	0	0	0	0	0	0	290	11	0	0	0	17
Mamey barrio	48	39	3	1	0	22	2,168	126	5	3	0	156
Marías barrio	26	9	8	3	0	18	1,828	54	12	4	0	132
Naranjo barrio	48	37	3	0	9	27	2,994	140	14	4	9	193
Luyando comunidad (part)	31	23	0	0	6	14	1,796	92	11	4	6	106
Piedras Blancas barrio	109	85	19	1	3	40	4,138	366	31	4	3	231
Aguada zona urbana (part)	6	6	2	0	0	0	59	7	2	0	0	2
Río Grande barrio	31	30	2	0	0	8	1,037	75	7	0	0	70
Aguadilla Municipio	1,241	960	191	51	32	621	51,830	5,475	345	150	36	4,746
Aguacate barrio	20	21	4	1	2	14	1,349	103	4	6	2	94
Aguadilla barrio-pueblo	86	57	7	0	3	39	2,946	384	41	9	4	344
Aguadilla zona urbana (part)	86	57	7	0	3	39	2,946	384	41	9	4	344
Arenales barrio	33	24	7	1	0	21	1,680	121	11	3	0	213
Borinquen barrio	128	77	12	6	5	82	6,410	569	49	21	5	526
Aguadilla zona urbana (part)	63	39	3	6	0	41	2,551	204	28	11	0	184
Caimital Alto barrio	62	54	12	5	1	43	3,310	422	15	14	2	316
Caimital Bajo barrio	86	69	17	3	4	30	3,781	457	23	8	4	327
Aguadilla zona urbana (part)	52	45	14	3	2	16	1,961	308	16	6	2	178
Camaceyes barrio	227	167	29	10	3	108	10,863	934	57	23	4	949
Aguadilla zona urbana (part)	75	51	6	6	0	30	2,470	284	9	10	0	181
Ceiba Alta barrio	6	4	2	0	0	2	557	35	3	0	0	80
Ceiba Baja barrio	53	26	4	2	0	45	1,965	270	7	5	0	177
Corrales barrio	214	197	25	6	3	85	6,614	819	28	10	3	462
Cabán comunidad	89	83	13	4	2	41	2,832	390	16	7	2	209
Guerrero barrio	54	49	11	8	1	40	2,835	351	15	9	1	282
Rafael Hernández comunidad	16	13	9	4	1	16	1,156	120	11	4	1	93
Maleza Alta barrio	43	41	9	0	1	19	1,537	162	17	7	1	134
Maleza Baja barrio	57	35	25	5	3	15	1,598	167	35	12	3	153
Montaña barrio	53	37	8	0	1	31	3,450	303	17	8	1	357
San Antonio comunidad	27	19	7	0	1	11	1,629	142	12	4	1	189
Palmar barrio	57	53	7	0	5	22	1,451	204	11	2	5	147
Victoria barrio	62	49	12	4	0	25	1,484	174	12	13	1	185
Aguadilla zona urbana (part)	53	41	8	4	0	24	1,268	149	8	12	1	148
Aguas Buenas Municipio	1,155	1,039	174	24	16	330	21,925	4,643	352	49	21	3,111
Aguas Buenas barrio-pueblo	39	21	0	0	0	18	1,303	217	10	3	0	217
Aguas Buenas zona urbana (part)	39	21	0	0	0	18	1,303	217	10	3	0	217
Bairoa barrio	117	113	15	2	0	22	1,884	390	23	3	0	283
Aguas Buenas zona urbana (part)	56	53	4	1	0	8	996	184	11	2	0	137

Table 5.
Population for Selected Categories of Race: 2010—Con.

[For information on confidentiality protection, nonsampling error, and definitions, see Selected Appendixes at <www.census.gov/prod/cen2010/cph-1-a.pdf>]

Puerto Rico Municipio Municipio Subdivision Place	Race in combination with one or more other races						Race alone or in combination with one or more other races					
	White	Black or African American	American Indian and Alaska Native	Asian	Native Hawaiian and Other Pacific Islander	Some Other Race	White	Black or African American	American Indian and Alaska Native	Asian	Native Hawaiian and Other Pacific Islander	Some Other Race
Aguas Buenas Municipio—Con.												
Bayamoncito barrio	43	37	20	0	0	13	1,322	266	36	1	5	175
Cagüitas barrio	102	63	7	7	11	62	1,893	480	26	7	11	376
Jagüeyes barrio	84	76	9	1	0	15	1,526	287	18	7	0	236
Juan Asencio barrio	46	54	34	0	0	23	2,217	307	66	0	0	311
Mula barrio	140	112	23	6	0	60	3,025	502	40	16	0	442
Aguas Buenas zona urbana (part)	22	15	4	0	0	6	209	31	5	0	0	26
Mulita barrio	4	4	3	0	0	3	220	20	6	0	0	27
Sonadora barrio	150	145	23	1	0	46	2,477	461	40	2	0	404
Aguas Buenas zona urbana (part)	0	3	0	0	0	3	66	3	0	0	0	16
Sumidero barrio	430	414	40	7	5	68	6,058	1,713	87	10	5	640
Aguas Buenas zona urbana (part)	38	37	10	0	1	3	694	132	15	0	1	103
Santa Clara comunidad	37	40	4	0	0	1	767	206	10	0	0	40
Aibonito Municipio	478	329	44	32	17	227	22,100	2,207	96	41	22	2,026
Aibonito barrio-pueblo	73	34	4	9	4	43	3,052	262	18	14	4	273
Aibonito zona urbana (part)	73	34	4	9	4	43	3,052	262	18	14	4	273
Algarrobo barrio	1	1	0	1	0	1	306	42	0	1	0	36
Asomante barrio	36	18	8	1	1	19	2,472	233	12	1	6	285
Caonillas barrio	16	13	3	1	1	4	1,217	132	3	2	1	90
Aibonito zona urbana (part)	0	0	0	0	0	0	19	2	0	0	0	3
Cuyón barrio	21	20	5	0	0	5	806	70	5	1	0	124
Llanos barrio	144	104	14	15	4	73	5,902	624	30	15	4	456
Aibonito zona urbana (part)	56	45	8	6	2	40	2,442	299	14	6	2	244
Pasto barrio	94	82	4	2	5	34	3,503	385	12	3	5	391
Pastos comunidad	37	28	1	2	5	18	1,237	142	4	3	5	171
Plata barrio	25	15	3	0	0	17	1,393	199	4	0	0	158
Robles barrio	68	42	3	3	2	31	3,449	260	12	4	2	213
Aibonito zona urbana (part)	40	25	2	2	1	17	1,606	121	5	2	1	77
Añasco Municipio	721	580	102	20	26	318	24,718	2,676	207	57	30	2,511
Añasco barrio-pueblo	4	4	0	0	0	7	752	81	5	0	0	82
Añasco zona urbana (part)	4	4	0	0	0	7	752	81	5	0	0	82
Añasco Abajo barrio	0	0	0	0	0	0	2	4	0	0	0	0
Añasco Arriba barrio	42	35	4	2	3	15	1,333	183	6	9	3	89
Añasco zona urbana (part)	40	35	4	2	3	13	1,194	168	6	9	3	81
Caguabo barrio	31	19	0	0	4	15	734	83	0	3	4	58
Caracol barrio	49	29	3	3	0	23	1,619	124	6	12	0	164
Carreras barrio	73	65	22	0	5	36	3,195	359	27	3	5	302
Añasco zona urbana (part)	0	1	0	0	0	1	16	5	0	0	0	1
Espino comunidad (part)	0	0	0	0	0	0	17	6	0	0	0	0
Casey Abajo barrio	1	0	0	0	0	1	96	2	0	0	0	6
Casey Arriba barrio	14	14	0	0	0	2	448	78	5	0	0	33
Cerro Gordo barrio	21	23	5	1	0	3	433	39	6	2	3	43
Cidra barrio	5	5	0	0	0	0	294	14	0	0	0	23
Corcovada barrio	8	5	1	0	2	2	558	36	1	0	2	39
Dagüey barrio	25	19	1	0	0	15	1,414	96	1	0	0	145
Añasco zona urbana (part)	13	8	1	0	0	14	887	48	1	0	0	73
Espino barrio	79	73	8	1	1	15	1,201	164	13	2	1	117
Espino comunidad (part)	76	73	8	1	1	12	1,077	161	13	1	1	82
Hatillo barrio	40	44	5	2	0	21	961	157	16	4	0	194
La Playa comunidad (part)	22	22	0	0	0	13	298	57	4	1	0	73
Humatas barrio	6	2	0	0	0	6	668	33	7	0	0	56
Marías barrio	93	47	17	8	0	58	3,851	390	43	11	0	482
Añasco zona urbana (part)	26	15	5	5	0	16	1,464	155	9	7	0	142
Las Marías comunidad	52	26	10	3	0	31	1,628	187	32	4	0	264
Miraflores barrio	7	7	1	0	0	0	487	37	6	1	0	44
Ovejas barrio	38	35	1	0	0	13	1,380	157	6	0	0	50
Piñales barrio	105	83	15	3	4	35	2,422	267	34	6	5	273
La Playa comunidad (part)	0	0	0	0	0	0	0	0	0	0	0	0
Playa barrio	49	38	13	0	0	30	1,167	219	13	0	0	171
La Playa comunidad (part)	49	38	13	0	0	30	1,167	219	13	0	0	171
Quebrada Larga barrio	21	25	4	0	7	17	1,332	118	5	4	7	103
Río Arriba barrio	2	1	0	0	0	1	113	2	2	0	0	23
Río Cañas barrio	8	7	2	0	0	3	258	33	5	0	0	14
Arecibo Municipio	2,396	1,958	397	74	60	968	83,914	7,833	741	177	66	6,819
Arecibo barrio-pueblo	385	344	22	5	3	85	7,326	854	84	21	3	632
Arecibo zona urbana (part)	385	344	22	5	3	85	7,326	854	84	21	3	632
Arenalejos barrio	31	24	6	0	1	20	2,636	255	14	0	1	201
Bajadero comunidad (part)	27	20	2	0	1	20	2,013	226	10	0	1	165
Arrozal barrio	23	20	1	1	0	10	1,270	86	2	2	0	113
Cambalache barrio	6	4	4	0	0	2	36	4	4	0	0	4
Arecibo zona urbana (part)	0	0	0	0	0	0	6	0	0	0	0	2
Carreras barrio	28	22	3	0	0	13	1,070	133	3	0	0	55
Bajadero comunidad (part)	0	0	0	0	0	0	52	9	0	0	0	3
Domingo Ruíz barrio	77	56	4	2	2	54	2,636	330	10	2	2	273
Bajadero comunidad (part)	20	18	2	0	0	13	1,040	111	5	0	0	137
Dominguito barrio	72	60	4	4	7	32	4,265	319	15	8	8	373
Arecibo zona urbana (part)	42	30	2	3	1	17	2,670	231	8	4	2	260
Esperanza barrio	79	73	40	0	0	18	1,723	142	49	1	0	90

Table 5.
Population for Selected Categories of Race: 2010—Con.

[For information on confidentiality protection, nonsampling error, and definitions, see Selected Appendixes at <www.census.gov/prod/cen2010/cph-1-a.pdf>]

Puerto Rico Municipio Municipio Subdivision Place	Race in combination with one or more other races						Race alone or in combination with one or more other races					
	White	Black or African American	American Indian and Alaska Native	Asian	Native Hawaiian and Other Pacific Islander	Some Other Race	White	Black or African American	American Indian and Alaska Native	Asian	Native Hawaiian and Other Pacific Islander	Some Other Race
Arecibo Municipio—Con.												
Factor barrio	265	247	25	17	20	90	6,692	890	51	28	22	664
Animas comunidad	70	72	0	1	2	5	1,047	162	4	1	4	60
Garrochales barrio	75	67	18	9	0	18	2,143	183	30	10	0	173
Hato Abajo barrio	453	356	66	5	5	189	17,544	1,382	124	28	8	1,184
Arecibo zona urbana (part)	453	356	66	5	5	189	17,544	1,382	124	28	8	1,184
Hato Arriba barrio	144	120	37	2	4	71	7,412	701	47	16	4	516
Arecibo zona urbana (part)	144	120	37	2	4	71	7,412	701	47	16	4	516
Hato Viejo barrio	27	28	1	3	0	18	1,777	140	8	3	0	156
Islote barrio	163	141	59	7	2	47	4,907	493	93	10	2	398
Arecibo zona urbana (part)	58	48	14	5	1	16	2,075	240	18	7	1	191
Miraflores barrio	59	41	7	2	6	30	5,190	333	39	6	6	363
Río Arriba barrio	17	12	5	1	0	5	795	38	6	1	0	40
Sabana Hoyos barrio	237	130	52	7	3	158	9,350	652	88	24	3	942
La Alianza comunidad	36	11	12	0	3	35	1,736	68	13	2	3	177
Sabana Hoyos comunidad	41	23	17	0	0	20	1,589	115	23	2	0	109
Santana barrio	170	130	17	5	6	64	4,566	523	34	7	6	322
Tanamá barrio	85	83	26	4	1	44	2,576	375	40	10	1	320
Arecibo zona urbana (part)	46	47	11	3	1	15	1,525	266	22	8	1	164
Arroyo Municipio	523	548	50	25	27	235	10,992	6,903	220	56	32	2,094
Ancones barrio	170	186	20	11	11	81	3,153	2,030	60	17	11	696
Buena Vista comunidad	80	89	3	6	0	28	905	685	15	9	0	152
Palmas comunidad (part)	12	22	2	0	10	24	507	346	6	1	10	145
Arroyo barrio-pueblo	15	19	0	10	9	17	702	338	49	13	11	128
Arroyo zona urbana (part)	15	19	0	10	9	17	702	338	49	13	11	128
Guásimas barrio	76	71	6	3	5	51	2,609	1,080	27	19	5	401
Arroyo zona urbana (part)	62	56	5	1	5	34	2,203	944	26	15	5	363
Palmas barrio	51	67	9	1	1	35	2,294	1,089	25	4	4	458
Arroyo zona urbana (part)	12	20	8	1	1	16	905	436	15	4	2	86
Palmas comunidad (part)	11	13	0	0	0	6	589	373	5	0	0	114
Pitahaya barrio	161	151	10	0	1	30	1,773	1,368	43	2	1	233
Arroyo zona urbana (part)	15	13	1	0	0	2	164	126	2	0	0	28
Yaurel barrio	50	54	5	0	0	21	461	998	16	1	0	178
Yaurel comunidad	23	28	4	0	0	15	267	689	11	1	0	117
Barceloneta Municipio	490	372	77	21	7	315	20,518	2,268	158	52	7	2,481
Barceloneta barrio-pueblo	15	12	2	0	1	6	354	42	4	0	1	52
Barceloneta zona urbana (part)	15	12	2	0	1	6	354	42	4	0	1	52
Florida Afuera barrio	284	204	52	14	2	179	13,425	1,322	91	34	2	1,569
Barceloneta zona urbana (part)	67	64	20	1	2	49	1,587	197	24	1	2	299
Búfalo comunidad	6	5	0	0	0	1	809	72	0	0	0	74
Imbéry comunidad	65	18	9	5	0	55	3,316	259	21	7	0	372
Tiburones comunidad (part)	31	25	4	2	0	18	1,253	124	6	5	0	220
Garrochales barrio	110	85	13	2	0	78	3,641	480	45	7	0	516
Barceloneta zona urbana (part)	5	8	1	0	0	10	162	61	9	3	0	64
Garrochales comunidad	25	14	0	0	0	15	906	70	8	1	0	128
Tiburones comunidad (part)	1	0	0	0	0	1	42	6	0	0	0	3
Palmas Altas barrio	81	71	10	5	4	52	3,098	424	18	11	4	344
Barceloneta zona urbana (part)	36	33	2	1	4	20	783	171	4	5	4	143
Barranquitas Municipio	485	328	71	8	27	265	26,567	1,953	149	22	27	2,219
Barrancas barrio	100	60	14	0	8	70	4,585	284	28	2	8	458
Barranquitas barrio-pueblo	36	14	5	1	1	28	2,382	174	17	2	1	162
Barranquitas zona urbana	36	14	5	1	1	28	2,382	174	17	2	1	162
Cañabón barrio	48	34	3	0	0	23	2,330	145	4	3	0	228
Helechal barrio	60	34	15	1	8	21	3,541	300	30	1	8	264
Honduras barrio	33	33	7	0	1	17	1,612	149	8	1	1	103
Palo Hincado barrio	79	53	5	4	4	41	3,982	275	11	7	4	402
Quebrada Grande barrio	56	37	16	0	0	25	2,812	227	29	0	0	224
Quebradillas barrio	73	63	6	2	5	40	5,323	399	22	6	5	378
Bayamón Municipio	6,048	5,032	865	210	110	2,317	168,941	26,405	2,048	692	134	17,506
Bayamón barrio-pueblo	158	110	13	1	2	80	3,631	787	72	9	2	430
Bayamón zona urbana (part)	158	110	13	1	2	80	3,631	787	72	9	2	430
Buena Vista barrio	596	508	61	21	9	171	12,947	1,793	161	37	12	1,288
Bayamón zona urbana (part)	240	193	29	18	6	98	8,163	1,106	117	30	6	849
Cerro Gordo barrio	800	669	126	20	15	323	25,562	3,823	321	92	16	2,699
Bayamón zona urbana (part)	800	669	126	20	15	323	25,562	3,823	321	92	16	2,699
Dajaos barrio	113	81	6	10	0	29	2,271	259	21	10	0	391
Guaraguao Abajo barrio	217	150	43	13	6	125	6,352	1,037	98	16	6	902
Bayamón zona urbana (part)	135	87	29	8	1	92	4,153	673	65	11	1	525
Guaraguao Arriba barrio	105	62	32	8	7	26	1,524	172	41	8	7	204
Hato Tejas barrio	1,337	1,130	227	43	6	527	33,924	5,754	416	150	8	3,326
Bayamón zona urbana (part)	1,337	1,130	227	43	6	527	33,924	5,754	416	150	8	3,326
Juan Sánchez barrio	498	421	65	22	13	192	18,619	2,965	132	128	16	1,723
Bayamón zona urbana (part)	498	421	65	22	13	192	18,619	2,965	132	128	16	1,723
Minillas barrio	991	797	125	34	12	477	31,925	5,007	324	121	19	3,412
Bayamón zona urbana (part)	991	797	125	34	12	477	31,925	5,007	324	121	19	3,412
Nuevo barrio	159	124	38	8	6	27	2,501	254	57	8	6	327
Pájaros barrio	878	801	104	25	24	252	24,695	3,955	344	103	32	2,149

Table 5.
Population for Selected Categories of Race: 2010—Con.

[For information on confidentiality protection, nonsampling error, and definitions, see Selected Appendixes at <www.census.gov/prod/cen2010/cph-1-a.pdf>]

Puerto Rico Municipio Municipio Subdivision Place	Race in combination with one or more other races						Race alone or in combination with one or more other races					
	White	Black or African American	American Indian and Alaska Native	Asian	Native Hawaiian and Other Pacific Islander	Some Other Race	White	Black or African American	American Indian and Alaska Native	Asian	Native Hawaiian and Other Pacific Islander	Some Other Race
Bayamón Municipio—Con.												
Pájaros barrio—Con.												
Bayamón zona urbana (part)	878	801	104	25	24	252	24,695	3,955	344	103	32	2,149
Santa Olaya barrio	196	179	25	5	10	88	4,990	599	61	10	10	655
Bayamón zona urbana (part)	0	0	0	0	0	0	0	0	0	0	0	0
Cabo Rojo Municipio	1,314	926	177	42	14	674	44,129	3,684	320	80	23	4,357
Bajura barrio	53	28	9	1	0	25	2,132	186	23	1	0	142
Cabo Rojo zona urbana (part)	30	16	6	1	0	14	1,055	81	13	1	0	76
Monte Grande comunidad (part)	10	3	2	0	0	7	783	59	9	0	0	45
Boquerón barrio	163	132	57	5	0	67	4,810	409	74	7	0	311
Boquerón comunidad (part)	61	56	27	2	0	25	1,554	131	37	4	0	114
El Combate comunidad	15	12	8	0	0	3	374	31	8	0	0	30
Cabo Rojo barrio-pueblo	26	24	0	0	0	10	961	85	3	3	0	56
Cabo Rojo zona urbana (part)	26	24	0	0	0	10	961	85	3	3	0	56
Guanajibo barrio	185	153	6	14	3	59	4,224	441	20	23	9	408
Llanos Costa barrio	79	55	5	0	0	34	3,195	236	6	0	0	224
Pole Ojea comunidad	53	35	0	0	0	22	1,492	124	0	0	0	136
Llanos Tuna barrio	117	64	17	11	1	84	5,458	313	31	16	2	523
Betances comunidad	21	19	0	0	0	4	804	41	0	1	0	52
Miradero barrio	356	241	32	5	3	202	13,390	1,131	81	17	3	1,337
Cabo Rojo zona urbana (part)	74	59	10	2	3	39	3,221	201	16	5	3	166
Puerto Real comunidad	146	93	11	1	0	76	4,968	509	41	5	0	630
Monte Grande barrio	193	162	44	4	7	100	6,245	640	65	9	7	537
Cabo Rojo zona urbana (part)	91	72	16	3	0	32	2,739	304	17	7	0	222
Monte Grande comunidad (part)	67	58	24	0	4	32	1,637	189	35	1	4	153
Pedernales barrio	142	67	7	2	0	93	3,714	243	17	4	2	819
Boquerón comunidad (part)	3	0	3	0	0	0	234	2	4	0	0	44
Cabo Rojo zona urbana (part)	17	16	1	0	0	7	749	50	7	0	0	60
Caguas Municipio	4,448	3,828	674	116	94	1,755	113,215	19,529	1,541	382	105	13,852
Bairoa barrio	485	409	77	17	4	237	15,746	2,272	157	53	4	1,675
Bairoa La Vienticinco comunidad	13	11	0	0	0	4	255	90	1	0	0	67
Caguas zona urbana (part)	341	301	58	8	3	165	10,665	1,508	104	43	3	1,002
Las Carolinas comunidad	56	40	8	5	1	34	1,881	397	33	5	1	331
Beatriz barrio	208	197	13	0	1	53	3,201	763	40	2	2	587
Los Panes comunidad	7	5	2	0	0	2	204	36	3	0	0	32
Borinquen barrio	355	310	39	2	8	98	6,225	1,277	82	6	12	775
Parcelas Viejas Borinquen comunidad	25	25	0	0	0	2	523	124	9	0	0	47
Caguas barrio-pueblo	558	502	101	19	7	288	17,657	3,319	285	58	11	1,846
Caguas zona urbana (part)	558	502	101	19	7	288	17,657	3,319	285	58	11	1,846
Cañabón barrio	324	282	78	13	7	139	9,163	1,244	129	52	8	1,166
Caguas zona urbana (part)	102	96	16	5	1	35	3,007	543	48	22	1	366
Hacienda San Jose comunidad	77	68	27	1	2	22	3,004	272	41	9	2	311
Los Prados comunidad	91	71	30	7	0	37	1,802	169	31	15	1	240
Cañaboncito barrio	747	580	161	29	28	365	21,463	3,468	358	74	28	3,090
Caguas zona urbana (part)	465	349	136	18	14	250	14,420	2,286	255	53	14	1,762
Río Cañas barrio	377	313	45	3	7	99	7,720	1,474	131	19	7	772
La Liga comunidad	2	2	0	0	0	0	216	46	0	0	0	21
San Antonio barrio	75	63	6	3	3	30	1,724	365	20	15	3	189
San Salvador barrio	145	155	13	2	0	41	2,459	477	34	2	0	303
Tomás de Castro barrio	576	531	73	13	12	177	15,250	2,682	164	54	13	1,973
Caguas zona urbana (part)	299	263	55	8	10	133	9,529	1,744	111	31	10	1,232
Turabo barrio	598	486	68	15	17	228	12,607	2,188	141	47	17	1,476
Caguas zona urbana (part)	500	408	62	8	15	194	10,193	1,844	127	29	15	1,152
Camuy Municipio	751	597	103	15	11	274	31,651	2,049	215	50	12	2,100
Abra Honda barrio	30	22	7	0	0	16	1,816	80	12	2	0	73
Camuy barrio-pueblo	144	126	10	1	6	19	3,057	313	27	4	6	107
Camuy zona urbana (part)	144	126	10	1	6	19	3,057	313	27	4	6	107
Camuy Arriba barrio	109	94	10	0	0	29	2,998	244	13	5	0	153
Piedra Gorda comunidad (part)	59	58	3	0	0	6	1,207	137	6	3	0	54
Cibao barrio	29	16	1	0	0	21	1,263	48	23	0	0	74
Ciénagas barrio	21	17	1	1	0	8	1,292	102	7	2	0	175
Alianza comunidad (part)	2	0	1	0	0	1	241	24	1	1	0	36
Membrillo barrio	78	57	11	2	0	21	3,133	231	15	3	0	165
Piedra Gorda barrio	17	21	2	0	0	14	1,681	100	6	0	0	88
Piedra Gorda comunidad (part)	10	15	0	0	0	9	540	43	0	0	0	29
Puente barrio	169	123	26	0	4	64	6,258	369	44	12	4	395
Camuy zona urbana (part)	14	7	0	0	0	7	338	12	0	2	0	12
Puertos barrio	9	3	0	2	0	10	1,195	47	6	7	0	87
Quebrada barrio	93	79	28	7	0	31	3,378	194	31	9	0	331
Quebrada comunidad	31	17	0	4	0	16	903	35	0	5	0	87
Santiago barrio	2	2	0	0	0	2	398	11	3	0	0	19
Yeguada barrio	11	7	1	0	0	12	2,334	145	5	0	0	113
Zanja barrio	39	30	6	2	1	27	2,848	165	23	6	2	320
Alianza comunidad (part)	24	14	3	2	0	23	1,932	102	18	4	1	244
Canóvanas Municipio	869	805	204	71	35	667	30,034	11,108	638	151	37	7,099
Canóvanas barrio	443	390	104	38	18	344	13,297	6,065	351	90	18	3,306
Canóvanas zona urbana (part)	57	41	3	1	1	43	2,062	751	32	7	1	457

Table 5.
Population for Selected Categories of Race: 2010—Con.

[For information on confidentiality protection, nonsampling error, and definitions, see Selected Appendixes at <www.census.gov/prod/cen2010/cph-1-a.pdf>]

Puerto Rico Municipio Municipio Subdivision Place	Race in combination with one or more other races						Race alone or in combination with one or more other races					
	White	Black or African American	American Indian and Alaska Native	Asian	Native Hawaiian and Other Pacific Islander	Some Other Race	White	Black or African American	American Indian and Alaska Native	Asian	Native Hawaiian and Other Pacific Islander	Some Other Race
Canóvanas Municipio—Con.												
Canóvanas barrio—Con.												
San Isidro comunidad	106	113	23	8	10	111	3,663	2,314	78	22	10	936
Canóvanas barrio-pueblo	79	105	14	8	3	56	2,584	1,052	36	20	3	508
Canóvanas zona urbana (part)	79	105	14	8	3	56	2,584	1,052	36	20	3	508
Cubuy barrio	27	19	5	7	0	22	1,250	279	17	7	0	332
Benítez comunidad (part)	14	8	2	3	0	11	457	124	8	3	0	171
Hato Puerco barrio	104	73	31	13	1	77	5,052	999	96	15	3	1,377
Campo Rico comunidad	41	25	7	7	0	28	2,032	466	41	8	0	519
Lomas barrio	64	68	15	3	8	68	3,940	521	40	7	8	939
Benítez comunidad (part)	15	11	2	0	0	5	512	73	4	1	0	93
Lomas comunidad	9	12	1	0	3	8	628	101	8	0	3	233
Torrecilla Alta barrio	152	150	35	2	5	100	3,911	2,192	98	12	5	637
Santa Bárbara comunidad	118	126	33	2	0	78	2,668	1,632	79	11	0	428
Carolina Municipio	4,338	4,092	674	306	82	2,607	118,021	44,402	2,188	931	95	17,439
Barrazas barrio	87	74	13	3	0	55	3,160	599	42	5	0	619
Buena Vista barrio	676	575	131	54	18	450	18,990	7,896	494	146	21	2,761
Carolina zona urbana (part)	670	568	128	54	17	449	18,951	7,865	489	145	20	2,747
Cacao barrio	139	169	6	7	0	72	2,317	1,622	18	13	0	441
Carolina zona urbana (part)	0	0	0	0	0	0	0	0	0	0	0	0
Cangrejo Arriba barrio	369	352	91	40	15	289	13,317	2,607	217	176	17	1,322
Carolina zona urbana (part)	369	352	91	40	15	289	13,317	2,607	217	176	17	1,322
Canovanillas barrio	377	383	56	8	5	148	8,105	2,863	86	56	5	1,075
Carolina zona urbana (part)	248	267	48	7	4	114	6,740	2,285	68	52	4	801
Carolina barrio-pueblo	30	37	2	5	1	17	606	475	23	11	1	132
Carolina zona urbana (part)	30	37	2	5	1	17	606	475	23	11	1	132
Carruzos barrio	31	28	5	3	5	16	1,914	336	18	6	5	274
Cedro barrio	38	29	5	3	0	18	1,603	189	14	5	1	183
Martín González barrio	653	628	113	48	12	360	15,933	6,680	329	134	14	2,521
Carolina zona urbana (part)	653	628	113	48	12	360	15,933	6,680	329	134	14	2,521
Sabana Abajo barrio	1,107	1,063	180	117	15	755	35,918	15,039	638	291	20	5,380
Carolina zona urbana (part)	1,107	1,063	180	117	15	755	35,918	15,039	638	291	20	5,380
San Antón barrio	560	477	48	7	1	294	9,186	3,225	228	50	1	1,599
Carolina zona urbana (part)	560	477	48	7	1	294	9,186	3,225	228	50	1	1,599
Santa Cruz barrio	81	84	0	0	0	15	1,097	604	13	1	0	302
Trujillo Bajo barrio	190	193	24	11	10	118	5,875	2,267	68	37	10	830
Carolina zona urbana (part)	149	140	21	11	10	93	4,570	1,916	62	29	10	571
Cataño Municipio	663	548	92	26	14	341	20,562	4,595	373	100	15	3,370
Cataño barrio-pueblo	156	133	18	5	5	48	2,912	877	67	14	5	603
Cataño zona urbana (part)	156	133	18	5	5	48	2,912	877	67	14	5	603
Palmas barrio	507	415	74	21	9	293	17,650	3,718	306	86	10	2,767
Cataño zona urbana (part)	507	415	74	21	9	293	17,650	3,718	306	86	10	2,767
Cayey Municipio	1,386	1,159	168	33	32	461	39,821	5,145	346	101	44	4,356
Beatriz barrio	77	57	9	2	0	43	2,423	335	27	10	1	328
Cayey barrio-pueblo	360	295	48	11	16	178	12,464	1,680	79	37	19	1,497
Cayey zona urbana (part)	360	295	48	11	16	178	12,230	1,673	76	36	19	1,479
Cedro barrio	2	0	0	0	0	2	309	43	0	1	3	18
Cercadillo barrio	38	30	0	0	0	8	716	97	4	1	0	40
Culebras Alto barrio	10	10	0	0	0	1	152	95	3	0	0	13
Culebras Bajo barrio	26	27	2	0	0	1	201	45	5	0	0	16
Farallón barrio	3	2	0	0	0	1	353	72	0	0	0	29
Guavate barrio	16	16	3	0	3	4	1,550	234	7	0	4	97
Jájome Alto barrio	35	33	0	0	0	4	565	86	2	1	0	23
Jájome Bajo barrio	25	28	0	0	0	9	421	82	5	0	0	42
Lapa barrio	3	2	0	0	0	1	142	17	0	0	0	30
Matón Abajo barrio	44	44	7	0	2	10	765	95	10	2	6	105
Matón Arriba barrio	54	46	5	0	0	7	772	141	14	2	0	88
Monte Llano barrio	87	62	11	6	0	31	2,793	257	33	17	0	304
Cayey zona urbana (part)	13	10	0	0	0	6	415	62	5	1	0	66
Pasto Viejo barrio	58	53	0	0	0	5	494	92	0	0	0	27
Pedro Avila barrio	4	3	0	0	0	1	105	16	0	0	0	8
Piedras barrio	2	3	1	0	0	0	176	12	1	0	0	9
Quebrada Arriba barrio	65	64	2	1	5	9	1,223	163	15	6	5	112
Rincón barrio	149	111	48	7	6	60	5,690	565	67	12	6	639
Sumido barrio	42	40	0	0	0	8	673	133	5	0	0	36
Toíta barrio	210	180	31	6	0	50	4,403	580	58	8	0	484
Cayey zona urbana (part)	53	44	11	3	0	12	949	128	15	3	0	82
Vegas barrio	76	53	1	0	0	28	3,431	305	11	4	0	411
G. L. García comunidad	27	21	1	0	0	9	1,433	174	8	0	0	165
Ceiba Municipio	554	493	80	10	11	162	10,177	2,741	176	29	14	1,191
Ceiba barrio-pueblo	103	99	20	1	3	35	2,741	793	53	7	3	218
Ceiba zona urbana (part)	103	99	20	1	3	35	2,741	793	53	7	3	218
Chupacallos barrio	77	70	3	1	0	25	1,462	411	13	3	0	240
Aguas Claras comunidad (part)	71	68	1	1	0	20	1,105	330	11	3	0	193
Ceiba zona urbana (part)	0	0	0	0	0	0	33	7	0	0	0	6
Daguao barrio	4	4	4	0	0	0	193	25	5	1	0	17
Guayacán barrio	0	0	0	0	0	0	1	1	0	0	0	0

Table 5.
Population for Selected Categories of Race: 2010—Con.

[For information on confidentiality protection, nonsampling error, and definitions, see Selected Appendixes at <www.census.gov/prod/cen2010/cph-1-a.pdf>]

Puerto Rico Municipio Municipio Subdivision Place	Race in combination with one or more other races						Race alone or in combination with one or more other races					
	White	Black or African American	American Indian and Alaska Native	Asian	Native Hawaiian and Other Pacific Islander	Some Other Race	White	Black or African American	American Indian and Alaska Native	Asian	Native Hawaiian and Other Pacific Islander	Some Other Race
Ceiba Municipio—Con.												
Machos barrio	143	113	29	3	7	56	2,728	629	59	13	10	320
Aguas Claras comunidad (part)	0	4	0	0	0	4	126	35	0	0	0	18
Ceiba zona urbana (part)	56	48	10	0	5	19	1,497	352	17	6	8	105
Quebrada Seca barrio	110	105	13	2	0	19	1,070	384	20	2	0	70
Aguas Claras comunidad (part)	89	83	13	2	0	16	955	337	20	2	0	67
Río Abajo barrio	32	27	1	0	1	8	657	181	1	0	1	79
Saco barrio	85	75	10	3	0	19	1,325	317	25	3	0	247
Ciales Municipio	340	252	52	14	10	148	17,155	1,034	74	19	10	930
Ciales barrio-pueblo	22	12	0	2	2	12	914	59	0	2	2	58
Ciales zona urbana (part)	22	12	0	2	2	12	914	59	0	2	2	58
Cialitos barrio	18	10	0	0	3	19	1,301	87	3	1	3	79
Cordillera barrio	27	17	2	1	0	19	2,111	109	3	2	0	159
Ciales zona urbana (part)	9	9	0	1	0	9	205	19	0	1	0	30
Frontón barrio	43	34	10	1	0	23	2,040	99	15	2	0	133
Hato Viejo barrio	55	50	13	0	0	18	2,211	168	18	0	0	120
Jaguas barrio	59	37	3	10	3	20	4,174	203	4	12	3	215
Ciales zona urbana (part)	14	3	1	3	0	9	1,265	52	2	3	0	37
Pesas barrio	77	59	23	0	2	27	2,199	145	27	0	2	97
Pozas barrio	24	21	0	0	0	5	1,322	95	3	0	0	35
Toro Negro barrio	15	12	1	0	0	5	883	69	1	0	0	34
Cidra Municipio	1,336	1,157	187	38	14	462	34,653	4,749	360	74	14	5,310
Arenas barrio	173	148	50	4	0	47	4,997	571	73	4	0	705
Cidra zona urbana (part)	30	26	1	0	0	10	836	78	1	0	0	113
Bayamón barrio	112	107	21	7	1	66	4,576	609	56	13	1	914
Bayamón comunidad	33	34	3	3	1	26	1,444	211	18	6	1	410
Cidra zona urbana (part)	43	44	15	4	0	11	1,031	164	31	6	0	116
Beatriz barrio	36	24	4	1	0	14	2,440	251	17	2	0	425
Ceiba barrio	76	60	31	2	0	36	3,059	342	54	2	0	505
Cidra zona urbana (part)	22	13	8	0	0	8	368	47	10	0	0	57
Rodríguez Hevia zona urbana	8	10	4	0	0	2	253	40	7	0	0	37
Certenejas barrio	280	261	20	13	2	100	4,717	947	39	27	2	672
Cidra barrio-pueblo	30	27	8	1	0	12	905	97	16	1	0	87
Cidra zona urbana (part)	30	27	8	1	0	12	905	97	16	1	0	87
Honduras barrio	46	35	11	1	1	26	1,283	185	16	1	1	281
Monte Llano barrio	17	18	0	0	0	5	823	78	2	0	0	101
Rabanal barrio	113	89	10	0	0	61	3,372	453	33	2	0	506
Cidra zona urbana (part)	0	0	0	0	0	0	11	0	0	0	0	0
Parcelas La Milagrosa comunidad	33	21	2	0	0	17	991	146	13	1	0	177
Rincón barrio	224	197	10	4	4	29	3,495	601	16	13	4	438
Parcelas Nuevas comunidad	84	81	4	0	4	12	1,274	205	8	0	4	181
Río Abajo barrio	16	13	5	0	0	2	926	59	11	0	0	120
Salto barrio	3	3	0	0	0	0	145	6	1	0	0	27
Sud barrio	174	151	12	5	6	35	3,136	384	18	9	6	359
Cidra zona urbana (part)	93	90	6	5	3	9	1,129	159	10	8	3	102
Toíta barrio	36	24	5	0	0	29	779	166	8	0	0	170
Coamo Municipio	1,131	946	119	20	33	460	32,260	5,172	247	44	39	4,151
Coamo barrio-pueblo	252	215	12	1	0	79	5,385	1,004	42	3	0	534
Coamo zona urbana (part)	252	215	12	1	0	79	5,385	1,004	42	3	0	534
Coamo Arriba barrio	8	3	0	0	0	5	353	30	2	0	0	14
Cuyón barrio	64	48	15	2	3	51	2,352	347	18	5	3	451
Hayales barrio	53	40	1	1	0	18	1,042	122	7	2	0	105
Los Llanos barrio	106	105	19	3	0	28	3,933	529	33	6	0	498
Los Llanos comunidad	67	59	7	3	0	15	1,700	246	15	6	0	230
Palmarejo barrio	80	55	13	3	12	67	2,834	448	18	3	12	459
Coamo zona urbana (part)	36	30	8	0	6	17	1,100	222	12	0	6	96
Palmarejo comunidad	24	20	2	3	6	32	819	116	3	3	6	191
Pasto barrio	197	174	12	7	5	56	4,235	868	25	10	5	624
Coamo zona urbana (part)	5	5	0	0	4	4	293	38	0	0	4	62
Pedro García barrio	12	11	0	0	0	1	575	71	1	0	0	31
Pulguillas barrio	38	22	0	0	2	21	1,015	125	11	0	2	95
San Ildefonso barrio	260	219	43	3	11	123	9,036	1,473	75	15	17	1,156
Coamo zona urbana (part)	49	37	1	0	3	15	2,623	354	11	3	3	125
Mariano Colón comunidad (part)	43	35	8	0	6	30	1,501	347	16	2	6	361
Santa Catalina barrio	61	54	4	0	0	11	1,500	155	15	0	0	184
Comerío Municipio	565	510	218	8	23	234	16,893	2,298	343	28	27	2,069
Cedrito barrio	13	19	4	0	1	12	942	128	9	2	1	136
Cejas barrio	81	80	72	0	0	8	683	123	76	1	0	101
Comerío barrio-pueblo	104	90	40	5	3	50	2,806	368	67	7	3	574
Comerío zona urbana (part)	104	90	40	5	3	50	2,806	368	67	7	3	574
Doña Elena barrio	116	105	26	1	6	25	2,886	383	29	4	6	95
Naranjo barrio	70	59	31	0	8	29	1,551	217	40	1	8	209
Palomas barrio	75	59	8	0	3	48	3,822	497	39	7	3	450
Comerío zona urbana (part)	3	0	0	0	0	3	164	26	3	0	0	25
Palomas comunidad	19	16	1	0	3	11	1,335	182	18	5	3	134
Piñas barrio	36	28	13	0	2	26	1,472	154	19	4	2	123
Comerío zona urbana (part)	4	2	2	0	0	2	139	4	3	0	0	8

Table 5.
Population for Selected Categories of Race: 2010—Con.

[For information on confidentiality protection, nonsampling error, and definitions, see Selected Appendixes at <www.census.gov/prod/cen2010/cph-1-a.pdf>]

Puerto Rico Municipio Municipio Subdivision Place	Race in combination with one or more other races						Race alone or in combination with one or more other races					
	White	Black or African American	American Indian and Alaska Native	Asian	Native Hawaiian and Other Pacific Islander	Some Other Race	White	Black or African American	American Indian and Alaska Native	Asian	Native Hawaiian and Other Pacific Islander	Some Other Race
Comerío Municipio—Con.												
Río Hondo barrio	22	21	3	1	0	22	1,807	280	18	1	0	230
Vega Redonda barrio	48	49	21	1	0	14	924	148	46	1	4	151
Corozal Municipio	510	302	91	17	19	348	32,216	2,275	171	41	21	3,095
Abras barrio	22	13	7	0	0	18	1,936	144	15	0	0	198
Corozal zona urbana (part)	0	0	0	0	0	0	76	1	0	0	0	7
Cibuco barrio	73	44	17	6	1	50	4,593	300	32	11	3	550
Corozal zona urbana (part)	20	9	2	1	1	14	1,358	68	11	6	3	116
Corozal barrio-pueblo	48	26	7	5	5	29	2,334	186	9	10	5	151
Corozal zona urbana (part)	48	26	7	5	5	29	2,334	186	9	10	5	151
Cuchillas barrio	17	13	8	1	0	14	1,351	122	9	1	0	97
Dos Bocas barrio	46	25	4	0	1	21	2,737	131	16	0	1	224
Corozal zona urbana (part)	0	0	0	0	0	0	179	12	1	0	0	18
Magueyes barrio	1	0	0	0	0	1	327	16	0	0	0	21
Maná barrio	8	10	1	0	0	6	1,864	90	2	2	0	148
Negros barrio	18	13	3	0	3	24	1,160	113	9	0	3	144
Padilla barrio	50	39	12	0	4	22	3,102	293	13	4	4	306
Palmarejo barrio	84	48	4	0	1	71	5,146	400	19	6	1	604
Corozal zona urbana (part)	20	17	1	0	0	16	2,240	178	1	2	0	313
Palmarito barrio	28	12	1	0	4	24	2,019	109	1	0	4	129
Palos Blancos barrio	70	46	16	1	0	40	2,999	191	25	2	0	334
Pueblo barrio	45	13	11	4	0	28	2,648	180	21	5	0	189
Corozal zona urbana (part)	45	13	11	4	0	28	2,648	180	21	5	0	189
Culebra Municipio	199	194	22	2	2	35	1,234	677	38	6	2	103
Culebra barrio-pueblo	37	32	6	1	0	14	298	180	6	2	0	26
Culebra zona urbana (part)	37	32	6	1	0	14	298	180	6	2	0	26
Flamenco barrio	142	143	13	1	2	16	714	408	28	4	2	60
Culebra zona urbana (part)	117	118	11	1	2	15	635	376	26	4	2	52
Fraile barrio	4	4	0	0	0	0	40	6	0	0	0	0
Playa Sardinas I barrio	15	14	2	0	0	4	121	71	2	0	0	10
Culebra zona urbana (part)	13	12	2	0	0	4	111	68	2	0	0	8
Playa Sardinas II barrio	1	1	1	0	0	1	50	8	2	0	0	6
San Isidro barrio	0	0	0	0	0	0	11	4	0	0	0	1
Dorado Municipio	1,242	1,100	194	59	34	494	27,779	7,089	453	149	35	4,311
Dorado barrio-pueblo	22	23	14	0	0	13	452	202	17	1	0	150
Dorado zona urbana (part)	22	23	14	0	0	13	452	202	17	1	0	150
Espinosa barrio	120	104	18	1	4	56	3,313	768	49	8	4	550
Higuillar barrio	827	742	126	51	26	330	19,283	4,601	291	122	27	2,574
Dorado zona urbana (part)	370	313	63	29	14	176	9,543	2,062	138	70	14	1,169
San Antonio comunidad	332	331	45	5	8	88	5,223	1,724	116	24	9	903
Maguayo barrio	187	162	27	4	0	66	2,935	1,080	65	10	0	639
Río Lajas comunidad (part)	0	0	0	0	0	0	0	0	0	0	0	0
Mameyal barrio	1	1	0	0	0	0	1	3	0	1	0	7
Río Lajas barrio	85	68	9	3	4	29	1,795	435	31	7	4	391
Río Lajas comunidad (part)	85	68	9	3	4	29	1,668	403	21	7	4	374
Fajardo Municipio	1,737	1,599	168	50	13	536	25,701	8,463	426	145	17	4,358
Cabezas barrio	41	39	6	1	1	23	1,009	185	12	10	1	178
Fajardo zona urbana (part)	1	1	0	0	0	0	6	1	0	0	0	0
Las Croabas comunidad	33	30	6	1	1	18	787	145	12	10	1	143
Demajagua barrio	58	52	7	1	0	18	1,104	230	14	4	0	151
Fajardo barrio-pueblo	934	861	68	31	7	242	9,200	3,568	204	62	10	1,765
Fajardo zona urbana (part)	934	861	68	31	7	242	9,193	3,565	204	62	10	1,765
Florencio barrio	152	157	24	1	0	52	2,906	1,047	45	10	0	338
Fajardo zona urbana (part)	152	157	24	1	0	52	2,906	1,047	45	10	0	338
Naranjo barrio	13	6	1	0	0	6	291	57	2	0	0	12
Quebrada Fajardo barrio	332	302	39	8	3	128	7,112	2,025	90	39	3	943
Fajardo zona urbana (part)	327	297	38	8	3	128	7,035	1,992	89	39	3	925
Quebrada Vueltas barrio	74	56	8	4	2	45	2,208	754	37	10	2	752
Fajardo zona urbana (part)	6	6	0	1	0	3	114	71	2	1	0	44
Luis M. Cintrón comunidad	37	26	7	1	2	31	1,293	467	28	6	2	549
Río Arriba barrio	70	70	9	2	0	11	1,008	328	12	4	1	106
Sardinera barrio	63	56	6	2	0	11	863	269	10	6	0	113
Fajardo zona urbana (part)	63	56	6	2	0	11	863	269	10	6	0	113
Florida Municipio	181	95	28	4	8	151	11,648	681	66	11	9	512
Florida Adentro barrio	181	95	28	4	8	151	11,648	681	66	11	9	512
Florida zona urbana	72	31	8	0	0	71	4,348	210	26	3	0	219
Pajonal comunidad	7	4	0	0	0	11	703	18	1	0	0	31
Guánica Municipio	448	335	102	7	15	247	15,968	1,840	202	14	16	2,013
Arena barrio	0	0	0	0	0	0	85	6	0	0	0	5
Caño barrio	27	28	5	0	0	15	1,508	184	8	0	1	127
El Tumbao comunidad (part)	26	26	5	0	0	14	1,461	168	8	0	1	118
Carenero barrio	53	37	12	0	0	24	2,085	265	30	1	0	357
Guánica zona urbana (part)	1	1	0	0	0	0	171	16	0	0	0	30
María Antonia comunidad	11	6	3	0	0	9	976	103	14	0	0	208
Ciénaga barrio	38	37	5	1	2	22	1,829	254	25	1	2	175

Table 5.
Population for Selected Categories of Race: 2010—Con.

[For information on confidentiality protection, nonsampling error, and definitions, see Selected Appendixes at <www.census.gov/prod/cen2010/cph-1-a.pdf>]

Puerto Rico Municipio Municipio Subdivision Place	Race in combination with one or more other races						Race alone or in combination with one or more other races					
	White	Black or African American	American Indian and Alaska Native	Asian	Native Hawaiian and Other Pacific Islander	Some Other Race	White	Black or African American	American Indian and Alaska Native	Asian	Native Hawaiian and Other Pacific Islander	Some Other Race
Guánica Municipio—Con.												
Ciénaga barrio—Con.												
Fuig comunidad	26	23	2	0	2	11	945	101	12	0	2	82
Guánica zona urbana (part)	0	0	0	0	0	0	2	0	0	0	0	2
Ensenada barrio	16	7	0	0	3	8	1,553	74	6	0	3	86
Guánica zona urbana (part)	16	7	0	0	3	8	1,553	74	6	0	3	85
Guánica barrio-pueblo	90	35	13	3	10	86	2,718	366	22	8	10	518
Guánica zona urbana (part)	90	35	13	3	10	86	2,718	366	22	8	10	518
Montalva barrio	107	85	42	3	0	34	2,725	262	62	4	0	281
Guánica zona urbana (part)	58	42	15	3	0	25	1,554	153	27	3	0	156
Susúa Baja barrio	117	106	25	0	0	58	3,465	429	49	0	0	464
El Tumbao comunidad (part)	17	16	5	0	0	15	703	72	6	0	0	41
Guayama Municipio	2,108	1,958	389	49	38	538	33,025	10,367	769	108	51	3,746
Algarrobo barrio	188	170	50	7	10	86	5,132	1,283	87	13	10	710
Corazón comunidad	89	69	17	5	2	42	1,452	456	40	5	2	295
Guayama zona urbana (part)	52	56	27	1	5	33	2,261	398	36	7	5	244
Caimital barrio	162	144	38	0	0	51	3,145	816	69	2	0	307
Guayama zona urbana (part)	0	2	0	0	0	2	160	18	5	1	0	15
Olimpo comunidad	76	69	24	0	0	24	1,553	424	41	0	0	151
Carite barrio	33	35	8	0	1	3	979	178	33	0	1	63
Carmen barrio	18	14	14	2	0	2	548	51	18	2	0	31
Pueblito del Carmen comunidad	10	10	8	1	0	1	514	41	12	1	0	23
Guamaní barrio	56	59	23	0	0	22	1,115	233	27	0	1	169
Guayama barrio-pueblo	1,044	964	142	20	11	219	12,591	3,977	265	56	13	1,258
Guayama zona urbana (part)	1,044	964	142	20	11	219	12,591	3,977	265	56	13	1,258
Jobos barrio	407	390	40	9	11	96	5,346	2,539	145	17	15	711
Jobos comunidad	87	82	10	1	4	29	1,569	724	21	5	7	263
Machete barrio	112	99	22	9	4	37	2,698	963	47	14	9	266
Guayama zona urbana (part)	63	65	10	8	2	13	2,008	601	25	9	7	188
Palmas barrio	59	51	36	0	0	11	567	113	42	0	0	81
Pozo Hondo barrio	29	32	16	2	1	11	904	214	36	4	2	150
Guayanilla Municipio	369	274	43	13	12	193	18,044	2,070	137	25	13	1,758
Barrero barrio	13	9	1	2	2	6	715	60	1	2	2	76
Boca barrio	38	35	3	1	0	25	855	185	8	1	0	92
Indios comunidad (part)	38	35	3	1	0	25	723	169	8	1	0	70
Cedro barrio	0	0	0	0	0	0	0	0	0	0	0	0
Consejo barrio	14	13	9	0	0	12	740	82	18	0	0	72
Guayanilla barrio-pueblo	78	61	3	0	0	24	3,250	335	14	6	0	236
Guayanilla zona urbana (part)	78	61	3	0	0	24	3,250	335	14	6	0	236
Indios barrio	71	54	13	6	2	21	2,153	316	29	8	2	227
Indios comunidad (part)	18	10	5	0	2	11	445	79	11	0	2	53
Jagua Pasto barrio	1	0	0	0	0	1	102	1	0	1	0	5
Jaguas barrio	9	0	1	0	1	11	1,154	132	6	0	1	131
Llano barrio	10	4	0	0	0	6	710	11	1	0	0	61
Macaná barrio	4	1	0	0	0	3	1,289	60	21	0	1	116
Magas barrio	71	60	7	0	3	27	2,776	404	12	2	3	324
Guayanilla zona urbana (part)	2	2	0	0	0	0	183	8	0	0	0	3
Magas Arriba comunidad	21	22	5	0	3	5	959	154	6	0	3	122
Pasto barrio	1	1	0	0	0	0	280	15	0	0	0	33
Playa barrio	27	13	5	2	1	27	892	153	12	2	1	166
Quebrada Honda barrio	0	0	0	0	0	0	370	9	0	0	0	11
Quebradas barrio	22	21	1	1	3	23	2,008	254	15	1	3	181
Rufina barrio	4	2	0	0	0	2	174	42	0	1	0	7
Sierra Baja barrio	6	0	0	1	0	5	576	11	0	1	0	20
Guaynabo Municipio	2,784	2,380	393	85	42	1,063	80,499	11,983	782	309	55	7,866
Camarones barrio	298	278	43	6	7	75	4,273	1,058	77	27	7	565
Guaynabo zona urbana (part)	226	217	31	6	4	52	2,863	789	58	11	4	376
Frailes barrio	1,044	846	124	25	10	446	26,847	3,447	223	98	12	2,760
Guaynabo zona urbana (part)	1,044	846	124	25	10	446	26,847	3,447	223	98	12	2,760
Guaraguao barrio	119	114	22	0	4	37	3,303	681	33	2	5	309
Guaynabo barrio-pueblo	124	98	17	2	1	42	3,423	378	26	11	1	314
Guaynabo zona urbana (part)	124	98	17	2	1	42	3,423	378	26	11	1	314
Hato Nuevo barrio	68	61	21	2	0	32	3,355	430	40	10	0	375
Mamey barrio	53	40	9	0	0	21	2,518	329	17	4	0	297
Pueblo Viejo barrio	449	379	79	24	11	226	19,552	3,079	223	86	19	1,465
Guaynabo zona urbana (part)	449	379	79	24	11	226	19,552	3,079	223	86	19	1,465
Río barrio	75	80	0	7	4	42	1,908	712	14	11	4	246
Santa Rosa barrio	549	480	78	19	5	141	14,266	1,741	128	60	7	1,379
Guaynabo zona urbana (part)	384	336	67	13	2	97	10,379	1,009	94	50	4	702
Sonadora barrio	5	4	0	0	0	1	1,054	128	1	0	0	156
Gurabo Municipio	2,452	2,347	329	36	22	522	35,323	8,962	520	84	31	3,449
Celada barrio	288	290	24	1	0	39	2,372	617	43	1	0	455
Celada comunidad (part)	19	23	1	0	0	9	265	88	6	0	0	31
Gurabo barrio-pueblo	137	135	19	4	0	22	1,053	498	26	4	0	94
Gurabo zona urbana (part)	137	135	19	4	0	22	1,053	498	26	4	0	94
Hato Nuevo barrio	794	772	106	12	8	166	7,145	2,231	141	19	13	783
Celada comunidad (part)	234	237	39	7	0	78	2,795	885	56	7	0	296

Table 5.
Population for Selected Categories of Race: 2010—Con.

[For information on confidentiality protection, nonsampling error, and definitions, see Selected Appendixes at <www.census.gov/prod/cen2010/cph-1-a.pdf>]

Puerto Rico Municipio Municipio Subdivision Place	Race in combination with one or more other races						Race alone or in combination with one or more other races					
	White	Black or African American	American Indian and Alaska Native	Asian	Native Hawaiian and Other Pacific Islander	Some Other Race	White	Black or African American	American Indian and Alaska Native	Asian	Native Hawaiian and Other Pacific Islander	Some Other Race
Gurabo Municipio—Con.												
Jaguar barrio	31	25	7	0	1	10	539	164	7	0	1	64
Gurabo zona urbana (part)	0	0	0	0	0	0	0	0	0	0	0	0
Jaguas barrio	148	139	22	0	0	20	1,607	522	31	1	0	100
Mamey barrio	160	150	17	3	5	47	3,694	805	26	12	5	370
Gurabo zona urbana (part)	40	44	4	0	0	5	759	274	7	0	0	39
Masa barrio	80	74	7	0	3	17	1,140	339	13	6	3	115
Navarro barrio	313	278	68	13	1	82	8,884	1,239	96	22	1	722
Parcelas de Navarro comunidad	44	37	11	2	0	17	1,215	290	17	3	0	103
Quebrada Infierno barrio	44	41	1	2	0	12	606	165	1	2	2	48
Rincón barrio	457	443	58	1	4	107	8,283	2,382	136	17	6	698
Gurabo zona urbana (part)	247	240	13	0	0	55	3,772	1,278	47	8	2	243
Hatillo Municipio	707	520	125	20	34	443	37,315	2,375	214	63	34	2,926
Aibonito barrio	38	33	8	1	2	41	2,437	139	8	4	2	289
Bayaney barrio	49	22	12	3	0	45	3,223	131	15	7	0	246
Buena Vista barrio	37	19	9	4	0	26	2,175	141	13	6	0	204
Rafael González comunidad (part)	8	5	0	1	0	4	1,028	106	3	3	0	67
Campo Alegre barrio	86	50	13	1	1	53	4,556	287	22	11	1	440
Rafael Capó comunidad	30	17	0	0	1	12	1,450	92	0	6	1	181
Rafael González comunidad (part)	25	17	5	0	0	21	895	68	5	3	0	94
Capáez barrio	88	87	13	3	7	35	3,633	335	29	4	7	343
Hatillo zona urbana (part)	0	0	0	0	0	0	0	0	0	0	0	0
Carrizales barrio	119	95	25	4	2	52	7,380	412	62	11	2	359
Carrizales comunidad	33	21	8	2	2	19	2,471	153	25	5	2	130
Corcovado barrio	61	35	11	2	1	46	4,129	176	23	6	1	361
Corcovado comunidad	29	13	6	1	1	21	1,241	66	15	3	1	115
Rafael González comunidad (part)	0	0	0	0	0	0	74	2	1	0	0	0
Hatillo barrio	124	106	10	0	11	49	3,419	316	14	2	11	202
Hatillo zona urbana (part)	55	50	5	0	6	25	1,139	145	6	0	6	104
Hatillo barrio-pueblo	57	35	5	2	1	47	2,769	254	8	10	1	152
Hatillo zona urbana (part)	57	35	5	2	1	47	2,769	254	8	10	1	152
Naranjito barrio	48	38	19	0	9	49	3,594	184	20	2	9	330
Hormigueros Municipio	390	294	79	14	15	188	14,390	1,732	149	30	15	1,455
Benavente barrio	1	0	1	1	0	1	34	1	1	1	0	5
Guanajibo barrio	88	52	11	2	6	71	4,939	563	39	11	6	517
Hormigueros zona urbana (part)	84	48	5	2	6	65	4,561	523	29	9	6	460
Hormigueros barrio	123	81	21	8	7	52	3,654	411	39	12	7	390
Hormigueros zona urbana (part)	45	32	11	2	1	18	2,034	215	18	2	1	213
Hormigueros barrio-pueblo	15	10	3	0	0	8	1,014	88	6	0	0	114
Hormigueros zona urbana (part)	15	10	3	0	0	8	1,013	88	6	0	0	112
Jaguitas barrio	20	21	14	0	0	13	1,147	127	28	3	0	119
Hormigueros zona urbana (part)	11	16	10	0	0	5	444	57	17	3	0	51
Lavadero barrio	143	130	29	3	2	43	3,602	542	36	3	2	310
Hormigueros zona urbana (part)	106	96	26	3	2	25	2,307	396	32	3	2	193
Humacao Municipio	2,331	2,071	370	64	36	857	40,997	12,877	860	188	38	6,540
Antón Ruíz barrio	119	104	10	3	0	44	2,311	879	33	6	1	412
Antón Ruíz comunidad	57	54	9	0	0	25	1,052	333	16	2	1	263
Bajandas comunidad (part)	6	5	0	0	0	5	474	243	8	0	0	37
Buena Vista barrio	99	94	25	1	4	40	1,872	1,096	43	22	5	619
Buena Vista comunidad	22	30	11	1	0	8	566	340	21	14	0	229
Palmas del Mar comunidad (part)	0	0	0	0	0	0	21	13	0	1	0	22
Candelero Abajo barrio	124	103	12	8	2	73	3,555	1,162	35	13	2	533
Candelero Abajo comunidad	9	8	1	0	0	10	294	230	11	0	0	78
Palmas del Mar comunidad (part)	45	30	5	8	1	21	1,754	144	7	9	1	139
Candelero Arriba barrio	126	116	7	3	1	53	2,617	805	27	8	1	293
Candelero Arriba comunidad	33	34	2	2	0	16	879	269	8	5	0	98
Cataño barrio	155	131	20	1	4	48	2,489	710	72	13	4	290
Humacao zona urbana (part)	25	15	8	0	4	19	547	258	18	0	4	74
Collores barrio	52	47	0	1	0	15	2,064	455	9	6	0	295
Humacao barrio-pueblo	332	308	36	8	6	38	2,926	890	62	9	6	354
Humacao zona urbana (part)	332	308	36	8	6	38	2,926	890	62	9	6	354
Mabú barrio	464	416	129	7	7	142	5,855	1,752	236	20	7	819
Humacao zona urbana (part)	352	320	95	7	4	111	3,876	1,296	182	20	4	604
La Fermina comunidad (part)	20	13	6	0	3	12	1,310	267	17	0	3	119
Mambiche barrio	75	77	12	1	7	30	1,752	466	41	1	7	225
Mariana barrio	169	141	13	0	0	44	2,730	466	19	1	0	205
Punta Santiago barrio	152	116	18	15	0	112	2,628	1,120	47	21	0	1,123
Punta Santiago comunidad (part)	152	116	18	15	0	112	2,626	1,119	47	21	0	1,119
Río Abajo barrio	225	189	57	11	2	117	5,349	1,550	131	54	2	732
Bajandas comunidad (part)	3	2	1	0	0	2	382	135	7	0	0	36
Humacao zona urbana (part)	139	118	41	4	2	79	3,752	1,044	89	44	2	459
Punta Santiago comunidad (part)	2	2	0	0	0	0	203	18	3	0	0	26
Tejas barrio	239	229	31	5	3	101	4,849	1,526	105	14	3	640
Humacao zona urbana (part)	99	91	20	1	3	49	2,360	680	44	7	3	270
Isabela Municipio	1,146	938	157	37	11	411	39,204	4,357	307	102	16	3,058
Arenales Altos barrio	84	79	12	5	0	23	3,398	483	29	7	0	289
Arenales Bajos barrio	88	79	14	0	1	19	3,108	392	21	4	1	169

Table 5.
Population for Selected Categories of Race: 2010—Con.

[For information on confidentiality protection, nonsampling error, and definitions, see Selected Appendixes at <www.census.gov/prod/cen2010/cph-1-a.pdf>]

Puerto Rico Municipio Municipio Subdivision Place	Race in combination with one or more other races						Race alone or in combination with one or more other races					
	White	Black or African American	American Indian and Alaska Native	Asian	Native Hawaiian and Other Pacific Islander	Some Other Race	White	Black or African American	American Indian and Alaska Native	Asian	Native Hawaiian and Other Pacific Islander	Some Other Race
Isabela Municipio—Con.												
Arenales Bajos barrio—Con.												
Mora comunidad (part)	10	7	0	0	0	3	187	18	1	0	0	8
Bajura barrio	7	3	0	3	0	3	590	32	1	5	2	41
Isabela zona urbana (part)	3	2	0	0	0	3	76	8	1	0	0	3
Bejucos barrio	151	126	22	0	3	64	4,208	525	34	5	3	472
Isabela zona urbana (part)	20	14	1	0	0	9	353	52	1	0	0	43
Coto barrio	107	104	8	1	1	20	3,170	350	21	4	1	152
Galateo Alto barrio	30	23	4	2	0	7	1,097	161	15	5	0	72
Galateo Bajo barrio	25	20	0	0	1	17	1,656	174	9	1	1	152
Guayabos barrio	55	48	5	0	0	12	1,243	170	10	4	0	109
Isabela zona urbana (part)	6	4	2	0	0	2	481	55	6	4	0	51
Guerrero barrio	92	72	14	7	1	32	3,066	424	20	7	4	147
Mora comunidad (part)	44	27	5	4	0	24	1,193	150	9	4	0	80
Isabela barrio-pueblo	229	186	33	10	1	83	6,792	706	58	36	1	514
Isabela zona urbana (part)	229	186	33	10	1	83	6,792	706	58	36	1	514
Jobos barrio	85	53	16	1	0	44	2,924	248	34	2	0	343
Llanadas barrio	45	41	4	1	0	24	1,967	237	7	1	0	165
Mora barrio	108	77	14	4	2	54	4,128	382	33	11	2	264
Isabela zona urbana (part)	44	34	9	2	1	23	2,047	209	18	4	1	110
Planas barrio	40	27	11	3	1	9	1,857	73	15	10	1	169
Jayuya Municipio	267	178	34	8	15	145	15,361	744	98	20	16	742
Coabey barrio	17	21	7	3	4	13	1,985	95	11	4	4	102
Collores barrio	38	35	8	0	1	10	1,536	81	19	0	1	79
Jauca barrio	0	0	0	0	0	0	114	0	0	0	0	2
Jayuya barrio-pueblo	9	5	0	1	0	5	1,122	52	2	3	0	53
Jayuya zona urbana (part)	9	5	0	1	0	5	1,122	52	2	3	0	53
Jayuya Abajo barrio	38	21	1	2	2	24	3,158	107	23	2	2	119
Jayuya zona urbana (part)	17	8	0	2	0	11	1,005	40	8	2	0	35
Mameyes Arriba barrio	33	13	4	0	0	26	2,056	98	16	1	0	107
Pica barrio	4	4	0	0	0	0	136	13	0	0	0	8
Río Grande barrio	16	18	9	0	0	4	826	34	11	0	1	35
Saliente barrio	27	12	1	2	3	16	597	30	1	3	3	46
Veguitas barrio	78	43	2	0	4	42	3,370	198	13	7	4	179
Jayuya zona urbana (part)	13	4	2	0	3	11	439	12	2	0	3	28
Zamas barrio	7	6	2	0	1	5	461	36	2	0	1	12
Juana Díaz Municipio	1,051	928	159	39	11	447	39,247	8,186	399	83	16	4,198
Amuelas barrio	49	41	12	4	4	28	3,770	526	39	6	4	303
Juana Díaz zona urbana (part)	0	0	0	0	0	0	0	0	0	0	0	0
Piedra Aguza comunidad	37	31	12	4	4	26	2,340	362	34	6	4	216
Callabo barrio	38	34	8	1	0	16	1,942	204	9	1	0	136
Capitanejo barrio	117	104	19	11	0	67	2,864	1,280	51	11	1	310
Potala Pastillo comunidad	83	75	15	9	0	52	1,993	952	34	9	1	226
Cintrona barrio	74	73	3	3	0	29	2,382	619	16	6	0	295
Collores barrio	51	43	11	6	0	16	1,808	174	15	8	0	134
Emajagual barrio	0	0	0	0	0	0	0	0	0	0	0	0
Guayabal barrio	130	123	26	4	1	54	3,846	1,269	61	10	1	823
Guayabal comunidad	27	36	9	2	0	18	1,524	248	16	2	0	296
Jacaguas barrio	114	100	12	0	1	39	3,323	484	38	0	2	252
Luis Lloréns Torres comunidad	78	67	8	0	1	30	2,420	352	24	0	1	213
Juana Díaz barrio-pueblo	100	83	6	2	1	37	3,164	574	28	6	1	322
Juana Díaz zona urbana (part)	100	83	6	2	1	37	3,164	574	28	6	1	322
Lomas barrio	17	9	6	0	0	14	735	145	8	2	0	74
Juana Díaz zona urbana (part)	16	9	6	0	0	13	688	142	8	2	0	73
Río Cañas Abajo barrio	65	60	10	0	1	23	2,327	325	22	5	2	247
Río Cañas Abajo comunidad	14	14	0	0	0	0	807	111	3	0	0	131
Río Cañas Arriba barrio	26	21	2	1	0	10	1,647	310	13	1	2	223
Sabana Llana barrio	199	163	19	3	2	64	6,749	1,614	56	15	2	695
Aguilita comunidad	79	55	6	0	1	31	3,580	862	28	11	1	354
Capitanejo comunidad (part)	96	85	13	3	1	32	2,649	635	26	4	1	278
Tijeras barrio	71	74	25	4	1	50	4,690	662	43	12	1	384
Juana Díaz zona urbana (part)	33	34	13	2	0	29	2,512	363	29	6	0	201
Juncos Municipio	2,235	1,980	137	17	21	559	31,113	7,484	329	46	21	3,859
Caimito barrio	110	87	6	0	0	34	1,988	328	11	0	0	217
El Mangó comunidad (part)	66	53	1	0	0	16	1,182	226	2	0	0	113
Ceiba Norte barrio	422	356	27	3	10	183	7,278	1,623	67	10	10	1,294
Juncos zona urbana (part)	76	61	10	0	0	25	2,332	536	20	3	0	301
Ceiba Sur barrio	385	322	12	4	1	83	4,224	1,068	38	4	1	561
Juncos zona urbana (part)	6	6	0	0	1	1	152	45	0	0	1	16
Gurabo Abajo barrio	178	158	12	4	4	55	3,468	1,108	39	6	4	443
Gurabo Arriba barrio	18	20	0	0	0	6	425	102	0	0	0	64
El Mangó comunidad (part)	0	0	0	0	0	0	21	7	0	0	0	0
Juncos barrio-pueblo	214	193	4	0	1	38	1,931	559	19	4	1	179
Juncos zona urbana (part)	214	193	4	0	1	38	1,931	559	19	4	1	179
Lirios barrio	207	176	31	2	0	73	4,416	894	62	3	0	534
Juncos zona urbana (part)	36	29	13	0	0	14	731	123	15	0	0	59
Mamey barrio	410	393	12	2	4	39	3,568	896	31	14	4	234
Juncos zona urbana (part)	48	46	4	0	0	6	791	131	5	0	0	41

Table 5.
Population for Selected Categories of Race: 2010—Con.

[For information on confidentiality protection, nonsampling error, and definitions, see Selected Appendixes at <www.census.gov/prod/cen2010/cph-1-a.pdf>]

Puerto Rico Municipio Municipio Subdivision Place	Race in combination with one or more other races						Race alone or in combination with one or more other races					
	White	Black or African American	American Indian and Alaska Native	Asian	Native Hawaiian and Other Pacific Islander	Some Other Race	White	Black or African American	American Indian and Alaska Native	Asian	Native Hawaiian and Other Pacific Islander	Some Other Race
Juncos Municipio—Con.												
Valenciano Abajo barrio	233	224	33	1	1	38	2,798	747	52	4	1	258
Valenciano Arriba barrio	58	51	0	1	0	10	1,017	159	10	1	0	75
Lajas Municipio	401	264	44	13	7	218	21,151	1,613	108	36	11	3,324
Candelaria barrio	51	33	14	4	2	32	2,735	162	19	5	2	749
Lajas zona urbana (part)	15	9	6	0	2	17	789	46	8	1	2	250
Palmarejo comunidad (part)	5	5	0	0	0	0	169	23	1	0	0	29
Costa barrio	19	10	1	0	0	12	1,416	101	4	3	0	125
Lajas barrio	51	29	7	3	0	35	2,160	158	12	3	0	425
Lajas zona urbana (part)	11	1	1	1	0	12	629	40	1	1	0	123
Lajas barrio-pueblo	1	0	0	0	0	1	449	17	0	8	0	91
Lajas zona urbana (part)	1	0	0	0	0	1	449	17	0	8	0	91
Lajas Arriba barrio	25	27	2	0	1	24	2,027	203	6	3	2	256
Llanos barrio	14	9	1	0	0	6	562	37	4	0	0	87
Maguayo comunidad (part)	0	0	0	0	0	0	59	3	0	0	0	0
Palmarejo barrio	52	37	7	2	2	25	3,056	258	19	3	5	473
Maguayo comunidad (part)	8	4	1	0	2	11	678	74	1	0	2	99
Palmarejo comunidad (part)	12	10	0	0	0	2	599	39	4	0	3	116
Parguera barrio	40	27	3	2	0	13	1,801	144	5	5	0	171
La Parguera comunidad	21	17	2	0	0	4	939	54	4	0	0	70
París barrio	23	13	1	0	1	12	765	47	1	0	1	179
Plata barrio	34	20	7	0	1	15	2,286	170	13	0	1	192
Sabana Yeguas barrio	68	49	0	2	0	29	2,644	234	22	6	0	284
Lajas zona urbana (part)	33	24	0	1	0	14	1,884	109	15	3	0	196
Santa Rosa barrio	23	10	1	0	0	14	1,250	82	3	0	0	292
Lares Municipio	566	411	83	11	19	270	28,572	1,337	158	33	27	1,341
Bartolo barrio	40	33	6	1	0	11	1,929	77	11	1	5	60
Buenos Aires barrio	59	51	14	3	2	32	2,141	88	24	4	2	116
Lares zona urbana (part)	0	1	1	0	0	0	113	5	1	0	0	0
Callejones barrio	130	102	11	3	5	57	4,304	231	13	5	6	177
Espino barrio	15	13	2	0	1	4	1,572	59	2	2	1	78
Lares barrio	60	40	1	0	0	29	3,177	152	4	0	0	138
Lares zona urbana (part)	10	7	0	0	0	3	392	20	0	0	0	7
Lares barrio-pueblo	28	13	6	1	3	21	2,459	86	13	3	5	162
Lares zona urbana (part)	28	13	6	1	3	21	2,459	86	13	3	5	162
La Torre barrio	28	14	6	0	0	17	1,447	62	11	0	0	90
Lares zona urbana (part)	1	0	0	0	0	1	68	6	0	0	0	1
Mirasol barrio	7	6	0	0	2	8	879	16	9	1	2	44
Pezuela barrio	8	4	0	0	2	4	442	17	0	0	2	23
Piletas barrio	132	103	23	3	3	48	5,184	350	40	16	3	241
Pueblo barrio	58	31	13	0	1	36	4,518	188	28	1	1	176
Lares zona urbana (part)	21	19	7	0	0	7	1,510	74	10	0	0	62
Río Prieto barrio	1	1	1	0	0	3	520	11	3	0	0	36
Las Marías Municipio	125	88	20	7	6	81	8,648	608	62	8	7	722
Alto Sano barrio	1	0	0	0	0	1	156	17	2	0	0	5
Anones barrio	13	9	7	0	0	13	1,143	73	12	0	0	55
Bucarabones barrio	10	9	1	0	0	0	464	62	1	0	0	99
Buena Vista barrio	21	19	4	0	0	8	562	38	5	0	0	37
Cerrote barrio	8	1	2	2	6	8	425	33	2	2	6	44
Chamorro barrio	0	0	0	0	0	0	80	1	0	0	0	17
Espino barrio	2	0	0	0	0	2	176	5	0	0	0	2
Furnias barrio	20	15	1	0	0	14	1,268	94	12	0	0	126
Las Marías barrio-pueblo	3	3	0	0	0	0	252	10	0	0	0	3
Las Marías zona urbana (part)	3	3	0	0	0	0	214	10	0	0	0	2
Maravilla Este barrio	21	13	0	2	0	6	685	38	1	2	0	43
Las Marías zona urbana (part)	12	9	0	2	0	1	257	23	0	2	0	22
Maravilla Norte barrio	3	3	0	1	0	3	486	53	7	1	0	38
Maravilla Sur barrio	14	9	1	1	0	17	1,708	105	6	2	0	136
Las Marías zona urbana (part)	0	0	0	0	0	0	280	4	0	0	0	7
Naranjales barrio	3	0	0	0	0	3	496	28	4	0	0	33
Palma Escrita barrio	0	0	0	0	0	0	425	34	6	0	0	42
Purísima Concepción barrio	0	0	0	0	0	0	81	0	0	0	1	5
Río Cañas barrio	6	7	4	1	0	6	241	17	4	1	0	37
Las Piedras Municipio	2,411	2,272	146	19	30	480	29,669	6,854	330	59	35	4,484
Boquerón barrio	94	84	7	0	2	16	1,393	312	12	2	2	208
Boquerón comunidad	41	41	3	0	0	10	788	168	8	0	0	129
Ceiba barrio	62	56	15	0	3	29	1,971	268	19	15	7	311
Collores barrio	348	333	17	6	3	78	3,664	832	37	6	3	572
La Fermina comunidad (part)	142	147	7	0	3	25	839	302	9	0	3	70
Las Piedras zona urbana (part)	0	0	0	0	0	0	8	0	0	0	0	0
El Río barrio	238	237	39	5	9	56	3,973	730	61	7	9	623
Pueblito del Río comunidad	75	82	10	0	0	8	1,056	211	18	0	0	113
Las Piedras barrio-pueblo	264	256	4	0	3	16	1,216	409	5	4	3	138
Las Piedras zona urbana (part)	264	256	4	0	3	16	1,216	409	5	4	3	138
Montones barrio	488	438	27	2	1	112	6,935	1,649	82	18	2	1,194
Quebrada Arenas barrio	335	322	16	2	1	42	3,538	785	28	2	1	238
Las Piedras zona urbana (part)	119	116	10	0	0	7	1,049	254	11	0	0	53

Table 5.
Population for Selected Categories of Race: 2010—Con.

[For information on confidentiality protection, nonsampling error, and definitions, see Selected Appendixes at <www.census.gov/prod/cen2010/cph-1-a.pdf>]

Puerto Rico Municipio Municipio Subdivision Place	Race in combination with one or more other races						Race alone or in combination with one or more other races					
	White	Black or African American	American Indian and Alaska Native	Asian	Native Hawaiian and Other Pacific Islander	Some Other Race	White	Black or African American	American Indian and Alaska Native	Asian	Native Hawaiian and Other Pacific Islander	Some Other Race
Las Piedras Municipio—Con.												
Tejas barrio	582	546	21	4	8	131	6,979	1,869	86	5	8	1,200
Las Piedras zona urbana (part)	104	86	4	0	6	43	2,488	464	19	0	6	286
Loíza Municipio	477	582	113	22	49	384	8,451	19,896	257	58	51	2,209
Canóvanas barrio	161	148	26	7	35	114	4,258	2,165	58	14	37	706
Loíza barrio-pueblo	54	73	11	5	4	49	658	3,080	27	6	4	203
Loíza zona urbana	54	73	11	5	4	49	658	3,080	27	6	4	203
Medianía Alta barrio	102	146	18	3	2	85	1,402	6,111	63	12	2	614
Vieques comunidad	29	57	4	2	0	42	525	2,499	31	7	0	324
Medianía Baja barrio	139	180	40	2	8	103	1,842	6,534	85	12	8	553
Suárez comunidad	32	44	20	0	0	14	244	1,671	23	0	0	57
Torrecilla Alta barrio	0	0	0	0	0	0	0	0	0	0	0	0
Torrecilla Baja barrio	21	35	18	5	0	33	291	2,006	24	14	0	133
Luquillo Municipio	628	557	137	34	14	289	13,781	4,723	323	70	15	2,040
Juan Martín barrio	51	54	1	0	3	15	623	238	6	0	3	66
Luquillo barrio-pueblo	33	34	11	6	0	14	673	294	24	8	0	82
Luquillo zona urbana (part)	33	34	11	6	0	14	673	294	24	8	0	82
Mameyes I barrio	51	56	7	3	0	38	1,306	706	21	12	0	355
Playa Fortuna comunidad (part)	38	40	5	3	0	25	748	481	15	9	0	206
Mata de Plátano barrio	276	242	94	5	5	100	6,274	1,963	219	22	6	883
Luquillo zona urbana (part)	218	192	74	3	2	71	3,682	1,247	173	13	2	517
Playa Fortuna comunidad (part)	0	0	0	0	0	0	195	78	0	0	0	15
Pitahaya barrio	170	133	22	17	6	91	3,159	1,059	47	25	6	458
Luquillo zona urbana (part)	8	3	1	6	1	10	250	227	7	6	1	53
Ramos comunidad	89	79	7	4	0	43	1,244	450	21	4	0	216
Sabana barrio	47	38	2	3	0	31	1,746	463	6	3	0	196
Luquillo zona urbana (part)	10	10	0	0	0	7	610	215	1	0	0	65
Manatí Municipio	937	767	299	61	19	460	37,029	4,586	521	103	21	3,259
Bajura Adentro barrio	86	76	53	2	1	18	1,968	348	75	2	2	184
Bajura Afuera barrio	13	21	5	0	1	5	566	72	5	0	1	56
Manatí zona urbana (part)	8	16	4	0	1	5	216	52	4	0	1	28
Coto Norte barrio	208	170	30	23	2	125	9,487	1,088	96	41	3	826
Coto Norte comunidad (part)	15	10	1	0	0	14	756	101	19	2	0	66
Manatí zona urbana (part)	61	45	6	9	0	37	3,444	323	13	19	1	297
Coto Sur barrio	150	126	16	5	3	86	6,989	819	56	10	3	510
Manatí zona urbana (part)	65	53	2	1	1	31	3,310	388	25	2	1	235
Manatí barrio-pueblo	109	71	32	12	4	65	4,657	599	71	19	4	551
Manatí zona urbana (part)	109	71	32	12	4	65	4,657	599	71	19	4	551
Río Arriba Poniente barrio	26	12	10	2	2	14	1,650	102	12	2	2	127
Río Arriba Saliente barrio	48	34	11	6	4	40	3,060	271	24	7	4	300
Manatí zona urbana (part)	0	2	2	0	0	0	63	11	2	0	0	10
Tierras Nuevas Poniente barrio	130	108	67	3	2	42	2,969	498	85	11	2	256
La Luisa comunidad	53	32	7	3	1	30	2,093	331	24	9	1	196
Tierras Nuevas Saliente barrio	167	149	75	8	0	65	5,683	789	97	11	0	449
Tierras Nuevas Poniente comunidad	95	84	53	0	0	36	2,735	381	64	1	0	208
Maricao Municipio	93	54	8	0	1	39	5,693	357	35	3	9	279
Bucarabones barrio	2	0	0	0	0	2	146	9	0	0	0	11
Indiera Alta barrio	33	19	5	0	0	13	1,269	73	9	0	2	51
Indiera Baja barrio	0	0	0	0	0	0	451	21	8	0	5	33
Indiera Fría barrio	13	10	0	0	0	3	404	36	3	0	0	19
Maricao barrio-pueblo	6	4	1	0	0	2	658	30	3	0	0	32
Maricao zona urbana (part)	6	4	1	0	0	2	658	30	3	0	0	32
Maricao Afuera barrio	33	15	2	0	1	19	1,887	125	9	3	2	87
Maricao zona urbana (part)	5	3	0	0	1	2	138	7	0	0	1	12
Montoso barrio	6	6	0	0	0	0	878	63	3	0	0	46
Maunabo Municipio	415	394	43	29	5	270	6,266	4,114	142	47	9	2,258
Calzada barrio	79	89	11	11	3	44	372	560	17	11	6	239
Emajagua barrio	84	65	9	1	2	60	2,466	1,367	41	3	2	779
Emajagua comunidad	55	50	3	1	2	38	1,515	916	13	2	2	491
Maunabo zona urbana (part)	7	8	6	0	0	7	219	67	12	0	0	31
Lizas barrio	13	24	2	1	0	19	391	268	8	1	0	124
Matuyas Alto barrio	16	10	0	0	0	12	180	83	2	4	0	38
Matuyas Bajo barrio	12	10	1	2	0	3	179	110	2	4	0	47
Maunabo barrio-pueblo	25	9	4	0	0	21	198	73	5	0	0	71
Maunabo zona urbana (part)	25	9	4	0	0	21	198	73	5	0	0	71
Palo Seco barrio	46	40	0	1	0	26	649	429	4	7	1	237
Palo Seco comunidad	39	33	0	1	0	24	489	356	3	3	1	205
Quebrada Arenas barrio	52	39	1	3	0	21	903	493	17	4	0	309
Maunabo zona urbana (part)	32	29	0	0	0	9	563	304	13	1	0	171
Talante barrio	79	98	12	10	0	51	667	488	30	13	0	322
Maunabo zona urbana (part)	0	7	0	7	0	0	7	14	0	7	0	0
Tumbao barrio	9	10	3	0	0	13	261	243	16	0	0	92
Mayagüez Municipio	2,741	2,249	629	72	32	991	72,832	9,594	1,308	261	42	8,655
Algarrobos barrio	84	71	37	2	2	50	3,409	516	49	31	2	510
Mayagüez zona urbana (part)	84	71	37	2	2	50	3,409	516	49	31	2	510

Table 5.
Population for Selected Categories of Race: 2010—Con.

[For information on confidentiality protection, nonsampling error, and definitions, see Selected Appendixes at <www.census.gov/prod/cen2010/cph-1-a.pdf>]

Puerto Rico Municipio Municipio Subdivision Place	Race in combination with one or more other races						Race alone or in combination with one or more other races					
	White	Black or African American	American Indian and Alaska Native	Asian	Native Hawaiian and Other Pacific Islander	Some Other Race	White	Black or African American	American Indian and Alaska Native	Asian	Native Hawaiian and Other Pacific Islander	Some Other Race
Mayagüez Municipio—Con.												
Bateyes barrio	26	21	15	0	0	11	986	109	33	0	0	71
Guanajibo barrio	103	96	41	6	1	55	5,170	598	53	24	1	344
Mayagüez zona urbana (part)	103	96	41	6	1	55	5,170	598	53	24	1	344
Isla de Mona e Islote Monito barrio	0	0	0	0	0	0	5	0	0	0	0	0
Juan Alonso barrio	60	56	40	0	1	13	1,025	113	46	1	1	76
Mayagüez zona urbana (part)	54	51	35	0	1	11	626	97	40	1	1	56
Leguísamo barrio	46	18	17	1	0	22	1,674	179	25	3	0	270
Limón barrio	71	57	8	2	4	31	1,157	189	16	2	4	99
Malezas barrio	15	8	0	2	0	9	943	54	1	3	0	88
Mayagüez barrio-pueblo	1,121	996	286	25	12	317	21,264	3,541	567	88	17	2,920
Mayagüez zona urbana (part)	1,121	996	286	25	12	317	21,264	3,541	567	88	17	2,920
Mayagüez Arriba barrio	156	105	38	3	0	79	4,239	616	129	10	2	546
Mayagüez zona urbana (part)	134	83	30	3	0	76	3,645	451	99	9	0	435
Miradero barrio	180	131	21	8	1	75	4,733	408	42	37	2	722
Mayagüez zona urbana (part)	180	131	21	8	1	75	4,733	408	42	37	2	722
Montoso barrio	48	38	1	2	0	10	904	104	20	2	0	70
Naranjales barrio	47	37	6	1	0	10	914	124	13	6	0	103
Quebrada Grande barrio	130	96	36	4	2	69	4,851	466	57	8	2	364
Mayagüez zona urbana (part)	124	94	34	4	2	65	4,190	443	55	8	2	348
Quemado barrio	123	105	17	0	0	27	2,084	292	42	1	0	240
Río Cañas Abajo barrio	74	40	15	3	1	40	2,148	137	38	4	1	225
Mayagüez zona urbana (part)	55	31	13	3	1	31	1,464	89	25	4	1	156
Río Cañas Arriba barrio	87	84	4	5	2	10	1,054	206	47	9	2	136
Río Hondo barrio	64	52	8	1	2	29	3,028	364	24	8	2	296
Mayagüez zona urbana (part)	45	42	7	0	0	13	2,140	288	20	6	0	180
Rosario barrio	27	21	0	0	0	18	1,234	83	3	0	0	116
Sábalos barrio	184	151	19	6	1	78	8,943	1,102	58	20	2	847
Mayagüez zona urbana (part)	184	151	19	6	1	78	8,943	1,102	58	20	2	847
Sabanetas barrio	95	66	20	1	3	38	3,067	393	45	4	4	612
Mayagüez zona urbana (part)	51	39	19	1	0	20	1,875	206	40	2	1	329
Moca Municipio	769	595	80	15	9	299	36,666	2,391	143	47	14	1,766
Aceitunas barrio	48	41	9	1	0	24	2,419	483	27	9	0	226
Aceitunas comunidad	22	14	1	1	0	16	1,156	198	4	4	0	102
Capá barrio	97	66	12	0	0	41	3,487	212	15	0	0	146
Centro barrio	8	3	0	0	0	5	932	47	0	5	0	80
Cerro Gordo barrio	40	23	5	4	0	27	2,286	89	7	4	0	143
Cruz barrio	10	5	0	0	0	5	1,082	24	0	0	0	31
Cuchillas barrio	65	59	18	0	4	14	4,044	224	27	1	4	141
Marías barrio	19	7	1	1	0	12	1,692	45	2	1	1	45
Moca barrio-pueblo	33	20	3	2	0	16	1,591	127	5	5	0	45
Moca zona urbana (part)	33	20	3	2	0	16	1,591	127	5	5	0	45
Naranjo barrio	21	13	1	0	0	17	2,735	70	6	1	0	89
Plata barrio	36	15	3	0	2	24	2,589	116	9	2	2	121
Pueblo barrio	102	76	8	5	1	47	5,861	345	16	11	4	250
Moca zona urbana (part)	24	15	3	1	0	15	1,941	110	6	5	3	90
Rocha barrio	109	104	13	0	2	23	3,555	315	17	5	2	241
Voladoras barrio	181	163	7	2	0	44	4,393	294	12	3	1	208
Morovis Municipio	774	611	77	20	21	293	29,602	2,300	152	46	26	1,420
Barahona barrio	240	219	6	3	2	57	4,649	523	23	8	2	307
Barahona comunidad	119	115	5	0	1	22	2,179	269	17	1	1	134
Cuchillas barrio	32	10	6	0	0	30	2,153	112	7	0	0	105
Fránquez barrio	117	91	14	1	12	60	4,138	359	25	3	12	200
Fránquez comunidad	75	60	8	1	3	17	1,784	172	12	3	3	58
Monte Llano barrio	63	53	10	4	1	17	2,711	227	18	4	4	64
Morovis zona urbana (part)	31	29	1	2	0	8	913	105	4	2	0	31
Morovis barrio-pueblo	19	15	2	2	0	1	813	67	3	12	2	18
Morovis zona urbana (part)	19	15	2	2	0	1	813	67	3	12	2	18
Morovis Norte barrio	93	68	7	4	1	34	3,248	204	13	9	1	179
Morovis zona urbana (part)	0	0	0	0	0	0	111	3	0	0	0	5
Morovis Sud barrio	66	45	7	1	0	28	3,869	236	14	2	0	163
Pasto barrio	6	4	1	0	0	1	704	44	2	0	0	23
Perchas barrio	14	7	9	0	0	12	1,198	62	9	0	0	90
Río Grande barrio	8	6	10	1	0	8	533	25	13	1	0	41
San Lorenzo barrio	2	4	1	0	1	3	1,122	51	2	0	1	39
Torrecillas barrio	7	4	0	0	0	10	573	21	0	0	0	40
Unibón barrio	100	83	4	4	3	26	3,472	325	23	7	3	136
Vaga barrio	7	2	0	0	1	6	419	44	0	0	1	15
Naguabo Municipio	694	565	98	34	25	333	19,705	4,805	215	84	25	2,809
Daguao barrio	67	65	7	5	3	25	1,443	634	18	9	3	257
Daguao comunidad	47	43	6	3	3	22	1,012	428	14	7	3	207
Duque barrio	80	68	14	2	0	38	1,811	450	21	14	0	233
Duque comunidad	57	45	2	0	0	24	955	302	4	4	0	120
Naguabo zona urbana (part)	7	9	6	0	0	2	367	88	8	4	0	37
Húcares barrio	57	48	18	2	6	26	2,119	566	31	11	6	275
Maizales barrio	78	56	7	5	0	20	1,522	300	20	8	0	148
Naguabo zona urbana (part)	0	0	0	0	0	0	6	0	0	0	0	0
Mariana barrio	35	34	4	0	2	27	1,510	340	8	6	2	263

Table 5.
Population for Selected Categories of Race: 2010—Con.

[For information on confidentiality protection, nonsampling error, and definitions, see Selected Appendixes at <www.census.gov/prod/cen2010/cph-1-a.pdf>]

Puerto Rico Municipio Municipio Subdivision Place	Race in combination with one or more other races						Race alone or in combination with one or more other races					
	White	Black or African American	American Indian and Alaska Native	Asian	Native Hawaiian and Other Pacific Islander	Some Other Race	White	Black or African American	American Indian and Alaska Native	Asian	Native Hawaiian and Other Pacific Islander	Some Other Race
Naguabo Municipio—Con.												
Naguabo barrio-pueblo	31	31	4	7	1	17	1,101	314	12	10	1	123
Naguabo zona urbana (part)	31	31	4	7	1	17	1,101	314	12	10	1	123
Peña Pobre barrio	70	42	7	5	0	47	3,360	340	28	5	0	488
Peña Pobre comunidad	19	10	0	0	0	9	752	119	12	0	0	127
Río barrio	163	141	31	6	10	72	3,769	1,167	54	9	10	567
Naguabo zona urbana (part)	64	50	11	4	4	31	1,730	507	20	5	4	251
Río Blanco barrio	94	67	6	2	2	49	2,569	519	22	11	2	401
Río Blanco comunidad	24	24	3	2	1	14	1,267	292	8	4	1	145
Santiago y Lima barrio	19	13	0	0	1	12	501	175	1	1	1	54
Naranjito Municipio	913	788	149	25	11	292	26,501	2,606	291	48	13	2,101
Achiote barrio	64	49	7	1	2	45	3,451	295	17	4	2	239
Naranjito zona urbana (part)	3	3	2	0	0	0	183	18	2	0	0	17
Anones barrio	108	92	28	10	1	49	4,138	398	40	10	1	541
Naranjito zona urbana (part)	1	1	0	0	0	0	157	9	1	0	0	20
Cedro Abajo barrio	175	166	38	4	1	25	4,129	416	55	5	1	242
Cedro Arriba barrio	144	142	41	1	0	43	3,523	327	44	8	0	181
Guadiana barrio	132	122	9	4	0	22	3,434	434	59	4	0	199
Naranjito zona urbana (part)	0	0	0	0	0	0	67	19	0	0	0	0
Lomas barrio	83	49	7	1	2	51	3,242	312	17	7	2	384
Naranjito barrio-pueblo	24	17	1	3	0	8	987	82	14	7	0	96
Naranjito zona urbana (part)	24	17	1	3	0	8	987	82	14	7	0	96
Nuevo barrio	183	151	18	1	5	49	3,597	342	45	3	7	219
Naranjito zona urbana (part)	0	0	0	0	0	0	10	0	0	0	0	1
Orocovis Municipio	485	362	64	24	11	178	20,789	1,806	166	42	17	1,196
Ala de la Piedra barrio	3	2	1	0	0	0	383	19	3	0	0	17
Barros barrio	12	10	4	3	0	6	1,766	71	15	5	0	79
Bauta Abajo barrio	61	44	7	0	4	12	1,364	125	7	1	4	80
Bauta Arriba barrio	66	60	1	0	1	6	806	130	6	1	1	36
Bermejales barrio	91	78	22	0	0	11	428	107	33	0	0	42
Botijas barrio	54	39	0	1	4	30	3,298	249	23	5	4	205
Cacaos barrio	9	3	1	0	0	6	792	37	5	0	0	54
Collores barrio	1	1	0	0	0	0	137	12	1	0	0	3
Damián Abajo barrio	7	2	0	2	0	7	701	30	7	2	0	23
Damián Arriba barrio	11	2	1	0	0	11	806	84	1	0	0	36
Gato barrio	16	10	1	3	0	11	1,837	129	8	3	0	116
Mata de Cañas barrio	6	7	0	0	0	1	439	46	0	0	0	60
Orocovis barrio	53	39	6	7	2	34	3,192	297	19	15	7	205
Orocovis zona urbana (part)	0	0	0	0	0	0	40	0	0	0	0	0
Orocovis barrio-pueblo	7	6	0	0	0	1	622	44	10	2	0	11
Orocovis zona urbana (part)	7	6	0	0	0	1	622	44	10	2	0	11
Pellejas barrio	7	3	0	2	0	2	496	41	1	2	0	44
Sabana barrio	31	23	7	0	0	17	851	86	9	0	1	74
Saltos barrio	50	33	13	6	0	23	2,871	299	18	6	0	111
Patillas Municipio	526	449	73	21	23	298	12,428	4,284	183	35	27	3,048
Apeadero barrio	21	20	1	1	0	1	502	147	3	2	3	64
Bajo barrio	51	48	6	5	3	24	890	510	15	6	3	178
Lamboglia comunidad	34	28	3	5	0	15	601	346	9	6	0	133
Cacao Alto barrio	65	47	5	0	2	52	1,420	601	17	0	2	498
Patillas zona urbana (part)	17	22	0	0	2	7	398	173	3	0	2	138
Cacao Bajo barrio	52	45	10	4	0	32	881	359	17	4	0	249
Palmas comunidad (part)	19	13	6	1	0	5	96	57	8	1	0	44
Patillas zona urbana (part)	0	0	0	0	0	0	0	0	0	0	0	0
Egozcue barrio	1	1	0	0	0	0	36	3	0	0	0	14
Guardarraya barrio	49	54	14	1	1	20	1,086	328	35	2	1	224
Jacaboa barrio	92	83	1	4	4	24	805	366	16	4	4	187
Jagual barrio	6	0	0	0	0	6	252	55	4	2	0	56
Mamey barrio	22	14	9	4	5	19	875	265	15	6	5	256
Patillas zona urbana (part)	12	9	5	4	3	10	592	182	9	5	3	140
Marín barrio	18	16	0	0	0	14	677	122	0	0	0	115
Patillas zona urbana (part)	0	0	0	0	0	0	1	0	0	0	0	0
Mulas barrio	5	1	0	0	0	4	298	76	1	0	0	69
Muñoz Rivera barrio	7	8	1	0	0	4	472	90	1	2	0	118
Patillas barrio-pueblo	57	44	10	2	0	34	1,559	431	27	7	1	333
Patillas zona urbana (part)	57	44	10	2	0	34	1,559	431	27	7	1	333
Pollos barrio	52	46	16	0	6	51	1,924	755	31	0	6	525
Patillas zona urbana (part)	6	5	4	0	0	5	306	88	4	0	0	69
Quebrada Arriba barrio	14	12	0	0	0	9	477	109	1	0	0	142
Ríos barrio	14	10	0	0	2	4	274	67	0	0	2	20
Peñuelas Municipio	330	256	62	14	18	206	20,184	2,493	161	56	18	1,841
Barreal barrio	5	1	0	0	5	6	226	15	0	0	5	37
Coto barrio	14	18	1	0	0	4	1,305	125	8	0	0	48
Peñuelas zona urbana (part)	4	4	0	0	0	0	761	67	1	0	0	29
Cuebas barrio	7	6	0	0	0	1	387	50	7	0	0	12
Encarnación barrio	36	23	4	2	0	22	1,050	186	8	12	0	169
Tallaboa comunidad	29	22	0	0	0	17	636	166	4	9	0	146
Jaguas barrio	35	30	8	7	4	23	1,789	204	27	12	4	234

Table 5.
Population for Selected Categories of Race: 2010—Con.

[For information on confidentiality protection, nonsampling error, and definitions, see Selected Appendixes at <www.census.gov/prod/cen2010/cph-1-a.pdf>]

Puerto Rico Municipio Municipio Subdivision Place	Race in combination with one or more other races						Race alone or in combination with one or more other races					
	White	Black or African American	American Indian and Alaska Native	Asian	Native Hawaiian and Other Pacific Islander	Some Other Race	White	Black or African American	American Indian and Alaska Native	Asian	Native Hawaiian and Other Pacific Islander	Some Other Race
Peñuelas Municipio—Con.												
Jaguas barrio—Con.												
Peñuelas zona urbana (part)	17	13	8	2	4	14	1,054	115	21	7	4	139
Macaná barrio	11	15	5	0	0	7	719	41	6	0	0	56
Peñuelas barrio-pueblo	22	12	0	0	0	18	1,185	173	2	8	0	80
Peñuelas zona urbana (part)	22	12	0	0	0	18	1,185	173	2	8	0	80
Quebrada Ceiba barrio	49	39	7	4	2	38	4,013	431	16	14	2	328
Peñuelas zona urbana (part)	32	22	2	0	2	18	1,869	263	7	4	2	170
Tallaboa Alta comunidad (part)	10	3	0	0	0	9	810	77	4	2	0	29
Rucio barrio	7	3	5	0	0	9	950	40	10	0	0	77
Santo Domingo barrio	93	61	18	1	2	51	4,532	796	30	6	2	518
Santo Domingo comunidad	54	34	2	1	0	26	2,450	505	7	5	0	252
Tallaboa Alta barrio	45	39	9	0	5	17	3,227	356	40	1	5	214
Tallaboa Alta comunidad (part)	11	7	2	0	3	0	769	88	4	0	3	53
Tallaboa Poniente barrio	6	9	5	0	0	10	602	47	7	3	0	52
Tallaboa Saliente barrio	0	0	0	0	0	0	199	29	0	0	0	16
Ponce Municipio	3,453	2,766	622	171	74	1,512	139,900	17,662	1,395	467	89	11,371
Anón barrio	65	50	24	7	2	29	1,433	139	36	10	2	150
Anon Raices comunidad	20	18	12	0	0	2	242	35	13	0	0	29
Bucaná barrio	93	67	7	0	1	33	3,144	414	9	1	1	163
Ponce zona urbana (part)	93	67	7	0	1	33	3,144	414	9	1	1	163
Canas barrio	1,058	938	154	43	10	269	27,715	3,662	311	89	11	2,220
Ponce zona urbana (part)	948	837	118	37	10	248	21,997	3,114	253	83	11	1,669
Quebrada del Agua comunidad	18	24	6	0	0	0	1,087	130	14	0	0	118
Canas Urbano barrio	274	219	48	18	12	153	15,219	1,593	127	35	12	1,333
Ponce zona urbana (part)	274	219	48	18	12	153	15,219	1,593	127	35	12	1,333
Capitanejo barrio	4	6	0	0	0	8	641	318	0	2	0	59
Capitanejo comunidad (part)	1	6	0	0	0	5	307	145	0	1	0	36
Cerrillos barrio	60	54	8	1	1	21	3,772	318	18	4	1	318
Cerillos Hoyos comunidad	19	18	1	0	0	8	563	88	2	2	0	116
Ponce zona urbana (part)	40	35	7	1	1	13	2,885	199	12	2	1	173
Coto Laurel barrio	151	145	30	6	6	50	5,894	921	50	15	6	442
Coto Laurel comunidad	113	109	12	0	0	26	2,438	538	18	1	0	190
Ponce zona urbana (part)	3	3	3	1	0	0	517	25	3	2	0	14
Cuarto barrio	48	38	3	5	0	19	1,546	378	22	5	0	105
Ponce zona urbana (part)	48	38	3	5	0	19	1,546	378	22	5	0	105
Guaraguao barrio	27	19	10	0	0	9	1,022	68	10	1	0	51
Machuelo Abajo barrio	182	103	49	7	12	120	10,126	1,252	129	73	20	509
Ponce zona urbana (part)	182	103	49	7	12	120	10,126	1,252	129	73	20	509
Machuelo Arriba barrio	260	196	55	11	3	114	10,615	1,270	114	18	3	739
El Paraiso comunidad	28	14	4	0	0	27	1,416	198	11	0	0	128
La Yuca comunidad	34	20	3	4	0	15	580	74	4	5	0	44
Ponce zona urbana (part)	185	151	47	3	3	59	6,932	888	94	7	3	417
Vayas comunidad	4	3	0	0	0	1	428	54	2	0	0	48
Magueyes barrio	126	85	11	4	4	70	5,310	371	25	14	4	385
Corral Viejo comunidad	12	12	5	0	0	0	252	17	6	1	0	1
Ponce zona urbana (part)	114	73	6	4	4	70	4,846	346	19	13	4	359
Magueyes Urbano barrio	32	17	4	7	0	18	985	93	7	9	0	78
Ponce zona urbana (part)	32	17	4	7	0	18	985	93	7	9	0	78
Maragüez barrio	2	3	0	0	0	3	477	45	0	0	0	28
Marueño barrio	56	40	3	4	0	20	1,554	105	5	7	0	85
Marueño comunidad	45	36	2	4	0	10	934	79	4	5	0	39
Ponce zona urbana (part)	0	0	0	0	0	0	0	0	0	0	0	0
Monte Llano barrio	18	18	10	2	0	1	447	46	13	6	0	39
Monte Verde comunidad	3	2	3	0	0	0	120	4	3	0	0	15
Tibes comunidad (part)	0	0	0	0	0	0	23	3	0	4	0	3
Playa barrio	238	204	45	10	6	117	11,534	1,753	117	43	6	943
Ponce zona urbana (part)	238	204	45	10	6	117	11,534	1,753	117	43	6	943
Portugués barrio	106	68	25	12	2	50	3,201	522	50	20	2	482
Ponce zona urbana (part)	58	29	11	12	1	36	1,730	289	23	12	1	302
Tibes comunidad (part)	4	0	0	0	0	4	37	17	0	0	0	5
Portugués Urbano barrio	51	45	12	1	1	35	3,435	336	28	2	1	385
Ponce zona urbana (part)	51	45	12	1	1	35	3,435	336	28	2	1	385
Primero barrio	46	14	7	2	0	32	2,655	325	21	9	0	219
Ponce zona urbana (part)	46	14	7	2	0	32	2,655	325	21	9	0	219
Quebrada Limón barrio	18	11	3	0	2	13	633	52	7	2	2	38
Ponce zona urbana (part)	5	5	0	0	0	0	164	22	0	0	0	7
Quinto barrio	10	6	1	0	0	7	453	56	10	1	0	61
Ponce zona urbana (part)	10	6	1	0	0	7	453	56	10	1	0	61
Real barrio	78	65	11	0	4	22	3,210	359	15	1	4	205
Parcelas Mandry comunidad	6	5	0	0	0	1	500	62	0	0	0	15
Sabanetas barrio	58	66	14	2	1	58	4,576	661	43	12	5	341
Ponce zona urbana (part)	58	66	14	2	1	58	4,533	660	43	12	5	334
San Antón barrio	215	165	43	10	1	135	9,028	1,228	93	55	1	892
Ponce zona urbana (part)	215	165	43	10	1	135	9,028	1,228	93	55	1	892
San Patricio barrio	12	1	0	0	0	13	523	16	0	0	0	38
Segundo barrio	107	81	15	6	4	53	6,209	641	44	9	5	445
Ponce zona urbana (part)	107	81	15	6	4	53	6,209	641	44	9	5	445
Sexto barrio	27	25	14	3	2	17	2,721	369	46	10	3	427
Ponce zona urbana (part)	27	25	14	3	2	17	2,721	369	46	10	3	427

Table 5.
Population for Selected Categories of Race: 2010—Con.

[For information on confidentiality protection, nonsampling error, and definitions, see Selected Appendixes at <www.census.gov/prod/cen2010/cph-1-a.pdf>]

Puerto Rico Municipio Municipio Subdivision Place	Race in combination with one or more other races						Race alone or in combination with one or more other races					
	White	Black or African American	American Indian and Alaska Native	Asian	Native Hawaiian and Other Pacific Islander	Some Other Race	White	Black or African American	American Indian and Alaska Native	Asian	Native Hawaiian and Other Pacific Islander	Some Other Race
Ponce Municipio—Con.												
Tercero barrio	12	3	12	10	0	11	511	86	29	13	0	54
Ponce zona urbana (part)	12	3	12	10	0	11	511	86	29	13	0	54
Tibes barrio	12	9	2	0	0	9	631	75	9	0	0	105
Ponce zona urbana (part)	0	0	0	0	0	0	7	2	0	0	0	1
Tibes comunidad (part)	3	1	1	0	0	5	204	25	8	0	0	42
Vayas barrio	7	5	2	0	0	3	680	190	7	1	0	32
Calzada comunidad	0	0	0	0	0	0	89	86	1	0	0	15
Ponce zona urbana (part)	1	0	0	0	0	1	328	33	2	0	0	10
Quebradillas Municipio	519	337	87	10	19	267	23,632	1,291	120	47	20	1,456
Cacao barrio	56	25	7	0	4	34	4,263	212	17	4	4	229
Cacao comunidad	12	3	4	0	0	7	897	51	4	1	0	62
Quebradillas zona urbana (part)	6	6	0	0	0	0	249	24	0	0	0	26
Charcas barrio	6	6	0	0	0	0	389	14	0	0	0	4
Cocos barrio	119	82	30	7	2	72	4,447	184	36	14	2	370
Guajataca barrio	38	21	5	1	2	17	1,510	61	5	2	2	77
Quebradillas barrio-pueblo	93	52	16	0	3	48	2,766	178	19	6	3	242
Quebradillas zona urbana (part)	93	52	16	0	3	48	2,766	178	19	6	3	242
San Antonio barrio	69	59	8	2	8	41	4,725	291	14	15	9	206
San Antonio comunidad	22	13	2	1	6	17	1,521	115	6	10	7	84
San José barrio	82	53	17	0	0	34	2,710	197	20	2	0	155
Terranova barrio	56	39	4	0	0	21	2,822	154	9	4	0	173
Quebradillas zona urbana (part)	30	21	1	0	0	10	1,698	96	3	3	0	117
Rincón Municipio	370	261	71	11	6	138	13,395	1,072	153	38	11	991
Atalaya barrio	11	8	1	0	0	4	850	51	9	0	0	59
Barrero barrio	29	16	16	0	0	12	951	73	31	1	0	72
Calvache barrio	39	33	9	4	0	19	1,937	172	29	9	2	130
Stella comunidad (part)	18	13	5	0	0	5	229	51	6	3	0	16
Cruces barrio	9	6	1	0	1	5	1,312	29	2	1	1	85
Ensenada barrio	31	19	6	0	0	13	1,119	127	13	4	0	101
Rincón zona urbana (part)	16	5	1	0	0	10	380	57	6	1	0	56
Jagüey barrio	33	30	23	0	0	8	622	55	26	0	0	57
Pueblo barrio	115	87	6	4	0	35	3,318	334	22	14	3	229
Rincón zona urbana (part)	1	1	0	0	0	0	36	3	0	0	0	1
Stella comunidad (part)	38	29	1	2	0	8	658	116	3	2	0	66
Puntas barrio	41	26	2	0	5	13	1,433	69	5	1	5	106
Rincón barrio-pueblo	26	15	1	3	0	13	822	60	7	4	0	69
Rincón zona urbana (part)	26	15	1	3	0	13	822	60	7	4	0	69
Río Grande barrio	36	21	6	0	0	16	1,031	102	9	4	0	83
Río Grande Municipio	1,432	1,291	226	43	38	667	35,033	14,646	581	172	45	5,761
Ciénaga Alta barrio	72	67	6	1	1	77	3,048	1,361	33	14	1	571
Ciénaga Baja barrio	531	489	102	13	17	190	11,271	5,750	226	50	23	1,774
La Dolores comunidad	83	74	2	1	3	28	1,834	1,066	13	5	3	257
Río Grande zona urbana (part)	152	146	47	9	3	81	6,088	2,611	95	24	9	992
Guzmán Abajo barrio	219	196	20	16	2	76	4,876	2,063	53	31	3	621
Bartolo comunidad	62	56	8	7	0	19	832	437	17	15	0	94
Río Grande zona urbana (part)	4	4	0	0	0	0	372	189	3	1	0	35
Guzmán Arriba barrio	44	38	2	3	5	16	839	157	10	4	5	157
Herreras barrio	8	14	4	0	2	13	509	242	11	6	2	35
Río Grande zona urbana (part)	8	14	4	0	2	13	467	235	11	6	2	32
Jiménez barrio	75	53	35	0	2	34	2,119	547	54	22	2	290
Mameyes II barrio	83	73	8	0	1	38	1,916	616	22	1	1	278
Palmer comunidad (part)	14	13	6	0	0	10	557	369	8	0	0	87
Río Grande barrio-pueblo	35	26	6	0	1	23	1,113	524	38	0	1	143
Río Grande zona urbana (part)	35	26	6	0	1	23	1,113	524	38	0	1	143
Zarzal barrio	365	335	43	10	7	200	9,342	3,386	134	44	7	1,892
Hato Candal comunidad	52	45	6	1	5	38	1,144	617	8	2	5	354
Palmer comunidad (part)	0	0	0	0	0	0	23	5	0	1	0	4
Sabana Grande Municipio	537	398	100	16	27	275	22,087	1,792	191	24	29	1,869
Machuchal barrio	114	71	13	2	0	72	4,139	380	26	4	0	368
Liborio Negrón Torres comunidad	33	20	0	0	0	20	983	99	3	1	0	64
Sabana Grande zona urbana (part)	2	3	0	0	0	1	360	10	0	0	0	13
Rayo barrio	66	58	7	0	0	12	2,783	214	12	0	0	150
Sabana Grande zona urbana (part)	0	0	0	0	0	0	84	17	2	0	0	0
Rincón barrio	51	29	9	7	4	23	3,120	171	31	10	4	182
Sabana Grande zona urbana (part)	12	6	0	0	0	10	545	30	13	1	0	48
Sabana Grande barrio-pueblo	8	7	3	0	1	7	1,383	85	14	2	2	81
Sabana Grande zona urbana (part)	8	7	3	0	1	7	1,383	85	14	2	2	81
Santana barrio	118	90	17	1	7	66	6,447	455	43	2	8	491
Sabana Grande zona urbana (part)	87	59	11	1	4	49	4,869	345	26	2	5	383
Susúa barrio	79	68	27	1	6	49	2,243	264	31	1	6	315
Lluveras comunidad	43	39	10	0	6	39	1,436	148	13	0	6	200
Tabonuco barrio	16	16	1	1	1	3	246	28	8	1	1	19
Torre barrio	85	59	23	4	8	43	1,726	195	26	4	8	263

Table 5.
Population for Selected Categories of Race: 2010—Con.

[For information on confidentiality protection, nonsampling error, and definitions, see Selected Appendixes at <www.census.gov/prod/cen2010/cph-1-a.pdf>]

Puerto Rico Municipio Municipio Subdivision Place	Race in combination with one or more other races						Race alone or in combination with one or more other races					
	White	Black or African American	American Indian and Alaska Native	Asian	Native Hawaiian and Other Pacific Islander	Some Other Race	White	Black or African American	American Indian and Alaska Native	Asian	Native Hawaiian and Other Pacific Islander	Some Other Race
Salinas Municipio	1,084	997	121	31	13	386	22,037	6,087	304	65	17	3,935
Aguirre barrio	295	283	40	17	4	163	9,605	2,825	116	33	4	1,842
Central Aguirre comunidad	30	26	2	2	0	12	890	237	16	5	0	189
Coquí comunidad	77	88	9	4	0	44	2,257	754	23	5	0	367
Playita comunidad	11	7	0	0	0	18	340	132	2	0	0	97
Salinas zona urbana (part)	21	24	3	0	2	12	994	233	10	0	2	130
Lapa barrio	508	465	59	5	7	125	6,940	1,728	106	8	9	1,234
Coco comunidad	332	301	31	2	3	81	4,136	1,167	57	3	3	778
Salinas zona urbana (part)	0	0	0	0	0	0	0	0	0	0	0	0
Vázquez comunidad (part)	77	71	11	2	4	9	1,485	247	27	2	6	163
Palmas barrio	10	10	0	0	0	0	238	79	0	0	0	6
Vázquez comunidad (part)	0	0	0	0	0	0	42	7	0	0	0	3
Quebrada Yeguas barrio	53	40	1	0	0	25	1,232	199	21	1	2	134
La Plena comunidad	34	24	1	0	0	13	688	122	16	0	2	74
Río Jueyes barrio	107	89	10	2	0	46	2,183	790	43	10	0	464
Las Ochenta comunidad	50	43	3	0	0	14	584	255	12	0	0	155
Salinas zona urbana (part)	14	10	2	0	0	10	707	180	11	1	0	101
Salinas barrio-pueblo	111	110	11	7	2	27	1,839	466	18	13	2	255
Salinas zona urbana (part)	111	110	11	7	2	27	1,839	466	18	13	2	255
San Germán Municipio	679	413	68	31	22	376	30,293	2,402	197	72	27	3,368
Ancones barrio	16	7	2	5	4	16	1,244	65	4	6	4	90
San Germán zona urbana (part)	11	7	2	5	4	11	907	45	4	6	4	73
Caín Alto barrio	117	87	10	1	1	31	2,465	291	10	3	1	190
Caín Bajo barrio	29	14	4	0	0	16	1,053	93	4	6	0	84
Cotuí barrio	3	2	0	1	0	2	651	33	10	2	2	55
Duey Alto barrio	27	15	1	4	0	17	1,132	83	42	6	0	119
Duey Bajo barrio	23	17	5	0	0	16	805	70	15	4	0	121
Guamá barrio	31	15	0	5	2	17	1,888	112	1	7	2	152
San Germán zona urbana (part)	9	6	0	0	1	6	716	39	1	0	1	63
Hoconuco Alto barrio	11	5	1	0	0	10	502	38	1	1	0	44
Hoconuco Bajo barrio	32	14	3	2	1	25	1,580	130	7	4	1	224
Maresúa barrio	29	13	4	1	0	24	1,517	89	10	2	0	212
San Germán zona urbana (part)	19	5	1	1	0	17	382	23	2	1	0	45
Minillas barrio	51	34	15	1	1	29	2,917	223	24	2	1	276
Retiro barrio	118	67	9	3	4	65	5,783	450	27	11	5	593
San Germán zona urbana (part)	80	41	9	3	0	53	3,148	227	19	8	0	289
Rosario Alto barrio	9	7	1	0	0	5	612	51	1	0	0	68
Rosario Bajo barrio	39	27	8	0	2	23	1,323	89	8	1	3	176
Rosario Peñón barrio	16	12	0	2	1	9	651	48	2	2	1	122
Sabana Eneas barrio	35	19	0	0	0	26	1,590	160	9	0	1	272
Sabana Eneas comunidad	31	16	0	0	0	23	1,251	141	3	0	1	215
Sabana Grande Abajo barrio	41	31	1	4	1	10	2,216	173	7	5	1	355
San Germán zona urbana (part)	26	17	1	4	1	9	2,023	147	7	5	1	330
San Germán barrio-pueblo	52	27	4	2	5	35	2,298	200	15	10	5	197
San Germán zona urbana (part)	52	27	4	2	5	35	2,298	200	15	10	5	197
Tuna barrio	0	0	0	0	0	0	66	4	0	0	0	18
San Juan Municipio	12,457	11,503	2,179	661	330	6,176	281,165	85,041	5,250	2,411	366	38,562
Caimito barrio	609	545	109	10	5	207	16,588	3,938	198	62	6	1,810
San Juan zona urbana (part)	404	361	87	9	5	153	11,626	2,586	140	47	5	1,231
Cupey barrio	983	859	158	20	21	348	29,768	4,462	304	127	22	2,648
San Juan zona urbana (part)	857	741	145	18	14	324	26,559	3,870	271	121	14	2,423
El Cinco barrio	166	127	30	4	2	83	5,166	648	54	17	2	530
San Juan zona urbana (part)	166	127	30	4	2	83	5,166	648	54	17	2	530
Gobernador Piñero barrio	1,640	1,617	277	81	35	697	30,327	10,830	692	243	41	4,153
San Juan zona urbana (part)	1,640	1,617	277	81	35	697	30,327	10,830	692	243	41	4,153
Hato Rey Central barrio	665	595	116	54	18	366	11,699	3,673	266	164	18	1,769
San Juan zona urbana (part)	665	595	116	54	18	366	11,699	3,673	266	164	18	1,769
Hato Rey Norte barrio	383	319	81	14	8	196	12,707	2,481	180	88	11	1,446
San Juan zona urbana (part)	383	319	81	14	8	196	12,707	2,481	180	88	11	1,446
Hato Rey Sur barrio	357	311	74	23	9	159	7,937	1,505	129	110	9	1,547
San Juan zona urbana (part)	357	311	74	23	9	159	7,937	1,505	129	110	9	1,547
Monacillo barrio	233	172	37	8	4	111	9,793	1,137	88	47	6	669
San Juan zona urbana (part)	233	172	37	8	4	111	9,793	1,137	88	47	6	669
Monacillo Urbano barrio	946	871	79	24	7	256	17,876	3,821	164	67	15	1,523
San Juan zona urbana (part)	946	871	79	24	7	256	17,876	3,821	164	67	15	1,523
Oriente barrio	934	877	160	67	35	615	19,887	8,296	430	198	36	3,931
San Juan zona urbana (part)	934	877	160	67	35	615	19,887	8,296	430	198	36	3,931
Pueblo barrio	607	542	74	26	19	241	5,068	2,723	190	82	19	1,416
San Juan zona urbana (part)	607	542	74	26	19	241	5,068	2,723	190	82	19	1,416
Quebrada Arenas barrio	64	79	16	0	3	49	1,726	801	24	7	3	297
Sabana Llana Norte barrio	716	697	103	28	36	482	19,701	7,848	422	103	39	3,077
San Juan zona urbana (part)	716	697	103	28	36	482	19,701	7,848	422	103	39	3,077
Sabana Llana Sur barrio	1,185	1,049	266	69	23	606	31,277	7,099	580	222	24	3,840
San Juan zona urbana (part)	1,185	1,049	266	69	23	606	31,277	7,099	580	222	24	3,840
San Juan Antiguo barrio	138	95	47	16	3	79	5,312	1,324	74	44	3	541
San Juan zona urbana (part)	138	95	47	16	3	79	5,312	1,324	74	44	3	541
Santurce barrio	2,596	2,531	486	203	98	1,574	51,332	22,884	1,367	783	107	8,671
San Juan zona urbana (part)	2,596	2,531	486	203	98	1,574	51,332	22,884	1,367	783	107	8,671
Tortugo barrio	152	142	29	7	0	49	3,223	1,034	48	14	0	426

Table 5.
Population for Selected Categories of Race: 2010—Con.

[For information on confidentiality protection, nonsampling error, and definitions, see Selected Appendixes at <www.census.gov/prod/cen2010/cph-1-a.pdf>]

Puerto Rico Municipio Municipio Subdivision Place	Race in combination with one or more other races						Race alone or in combination with one or more other races					
	White	Black or African American	American Indian and Alaska Native	Asian	Native Hawaiian and Other Pacific Islander	Some Other Race	White	Black or African American	American Indian and Alaska Native	Asian	Native Hawaiian and Other Pacific Islander	Some Other Race
San Juan Municipio—Con.												
Tortugo barrio—Con.												
San Juan zona urbana (part)	152	142	29	7	0	49	3,223	1,034	48	14	0	426
Universidad barrio	83	75	37	7	4	58	1,778	537	40	33	5	268
San Juan zona urbana (part)	83	75	37	7	4	58	1,778	537	40	33	5	268
San Lorenzo Municipio	1,897	1,666	233	30	38	514	33,137	5,726	543	65	39	3,865
Cayaguas barrio	75	55	4	0	0	18	1,429	134	12	1	0	183
Cerro Gordo barrio	178	140	12	1	7	78	4,303	615	49	2	7	527
San Lorenzo zona urbana (part)	70	52	2	0	0	26	1,185	180	4	0	0	160
Espino barrio	331	303	26	0	5	43	2,959	483	57	7	5	285
Florida barrio	205	180	48	1	1	59	4,299	735	79	1	1	445
Hato barrio	243	215	39	16	6	76	5,400	1,117	108	18	7	610
San Lorenzo zona urbana (part)	130	110	18	7	5	47	3,030	542	55	7	5	280
Jagual barrio	205	197	26	0	6	42	3,315	607	44	1	6	326
Jagual comunidad	51	45	17	0	3	14	892	160	21	1	3	62
Quebrada barrio	119	88	15	5	0	47	2,635	442	37	9	0	376
Quebrada Arenas barrio	209	193	9	2	4	37	1,910	406	39	2	4	261
Quebrada Honda barrio	72	64	10	2	0	15	1,565	232	14	2	0	154
Quemados barrio	176	170	38	2	5	50	3,612	723	82	13	5	526
San Lorenzo zona urbana (part)	22	24	10	0	0	12	627	118	15	5	0	67
San Lorenzo barrio-pueblo	84	61	6	1	4	49	1,710	232	22	9	4	172
San Lorenzo zona urbana (part)	84	61	6	1	4	49	1,710	232	22	9	4	172
San Sebastián Municipio	917	648	195	20	20	399	38,466	1,934	324	49	20	2,820
Aibonito barrio	37	22	3	0	2	17	1,846	53	6	4	2	103
Alto Sano barrio	32	21	8	0	0	5	858	42	11	0	0	43
Bahomamey barrio	27	13	3	1	0	22	1,957	84	8	1	0	201
San Sebastián zona urbana (part)	27	13	3	1	0	22	1,957	84	8	1	0	201
Calabazas barrio	94	57	15	2	2	37	2,471	177	38	5	2	186
Cibao barrio	7	3	3	2	0	6	1,128	38	7	2	0	61
Cidral barrio	3	1	2	0	0	4	363	24	3	0	0	30
Culebrinas barrio	91	51	16	3	0	52	3,463	180	32	5	0	220
San Sebastián zona urbana (part)	39	28	10	1	0	22	1,881	105	17	2	0	107
Eneas barrio	15	6	0	0	0	12	944	18	0	0	0	51
Guacio barrio	17	10	2	1	0	8	585	22	4	1	0	48
Guajataca barrio	9	9	0	0	0	2	569	22	0	0	0	22
Guatemala barrio	38	27	1	2	2	12	2,252	113	10	7	2	172
San Sebastián zona urbana (part)	16	10	0	0	1	6	1,208	59	4	5	1	90
Hato Arriba barrio	47	38	1	0	5	15	1,821	86	6	0	5	117
Hato Arriba comunidad	15	12	0	0	5	6	611	26	5	0	5	48
Hoya Mala barrio	42	40	15	0	0	20	3,250	204	17	3	0	184
Juncal barrio	42	17	14	0	0	29	1,740	60	15	0	0	168
Juncal comunidad	14	3	3	0	0	14	898	28	4	0	0	82
Magos barrio	0	0	0	0	0	0	221	0	1	0	0	10
Mirabales barrio	5	4	0	0	0	5	612	18	2	1	0	46
Perchas 1 barrio	14	8	5	0	0	8	801	51	7	0	0	62
Perchas 2 barrio	21	9	5	0	0	13	891	18	7	1	0	97
Piedras Blancas barrio	29	18	2	0	1	19	2,322	90	12	1	1	172
San Sebastián zona urbana (part)	19	10	1	0	1	13	1,425	69	10	1	1	102
Pozas barrio	110	86	23	5	3	40	3,174	193	41	10	3	239
San Sebastián zona urbana (part)	16	11	6	0	1	4	897	49	8	3	1	51
Robles barrio	49	44	6	2	0	24	1,525	85	11	2	0	140
Salto barrio	97	87	47	0	1	25	2,785	161	47	1	1	224
San Sebastián barrio-pueblo	23	12	4	0	0	13	1,239	65	11	3	0	132
San Sebastián zona urbana (part)	23	12	4	0	0	13	1,239	65	11	3	0	132
Sonador barrio	68	65	20	2	4	11	1,649	130	28	2	4	92
Santa Isabel Municipio	474	354	74	27	23	276	17,469	3,991	180	41	26	2,220
Boca Velázquez barrio	47	23	5	4	8	29	1,989	443	20	4	8	299
Playita Cortada comunidad (part)	0	0	0	0	0	0	0	0	0	0	0	0
Santa Isabel zona urbana (part)	12	8	2	0	2	4	413	98	5	0	2	46
Descalabrado barrio	48	34	12	1	4	33	3,263	707	26	2	5	203
Las Ollas comunidad	20	7	1	1	0	17	1,251	251	10	1	1	66
Playita Cortada comunidad (part)	12	7	4	0	4	11	1,254	388	9	1	4	96
Felicia 1 barrio	17	25	5	1	0	18	376	112	5	5	0	68
Santa Isabel zona urbana (part)	10	9	4	0	0	5	242	39	4	4	0	20
Felicia 2 barrio	66	52	5	7	3	41	2,590	401	21	8	3	301
El Ojo comunidad	19	12	2	0	0	10	1,179	190	6	1	0	124
Jauca 1 barrio	34	17	4	2	1	24	1,565	439	23	3	1	187
Jauca comunidad	27	10	2	2	1	22	1,095	318	8	3	1	136
Jauca 2 barrio	154	110	25	4	0	51	3,408	698	43	6	1	585
Mariano Colón comunidad (part)	0	0	0	0	0	0	44	23	2	0	0	4
Parcelas Peñuelas comunidad	33	17	11	0	0	16	639	168	11	0	0	167
Playa barrio	31	31	9	2	0	23	530	213	11	2	0	103
Santa Isabel barrio-pueblo	77	62	9	6	7	57	3,748	978	31	11	8	474
Santa Isabel zona urbana (part)	77	62	9	6	7	57	3,748	978	31	11	8	474
Toa Alta Municipio	2,180	1,841	320	67	30	868	58,718	8,974	608	161	39	8,364
Contorno barrio	96	82	20	1	4	50	3,582	686	48	8	4	542
Galateo comunidad (part)	0	0	0	0	0	0	31	3	0	0	0	3

Table 5.
Population for Selected Categories of Race: 2010—Con.

[For information on confidentiality protection, nonsampling error, and definitions, see Selected Appendixes at <www.census.gov/prod/cen2010/cph-1-a.pdf>]

Puerto Rico Municipio Municipio Subdivision Place	Race in combination with one or more other races						Race alone or in combination with one or more other races					
	White	Black or African American	American Indian and Alaska Native	Asian	Native Hawaiian and Other Pacific Islander	Some Other Race	White	Black or African American	American Indian and Alaska Native	Asian	Native Hawaiian and Other Pacific Islander	Some Other Race
Toa Alta Municipio—Con.												
Contorno barrio—Con.												
Toa Alta zona urbana (part)	72	60	16	1	0	36	2,545	516	31	7	0	313
Galateo barrio	154	122	40	13	0	76	4,384	787	62	13	0	890
Galateo comunidad (part)	96	71	19	9	0	33	1,796	440	24	9	0	402
H. Rivera Colón comunidad (part)	8	8	0	3	0	1	185	25	2	3	0	46
Mucarabones barrio	898	763	87	19	8	297	18,600	2,982	182	57	15	2,470
Mucarabones comunidad	73	58	8	0	0	16	1,181	258	11	0	0	189
Pájaros comunidad (part)	76	72	0	0	0	11	1,297	281	10	0	4	219
Ortíz barrio	658	552	103	19	12	307	21,532	2,915	195	59	12	2,737
Pájaros comunidad (part)	154	91	48	9	6	94	6,458	973	86	17	6	1,065
Piñas barrio	89	81	19	2	0	26	1,106	226	23	2	0	119
Quebrada Arenas barrio	53	42	23	3	0	25	2,951	402	38	6	0	634
H. Rivera Colón comunidad (part)	15	11	8	0	0	15	1,040	172	15	1	0	262
Quebrada Cruz barrio	173	149	13	7	2	54	4,310	672	32	12	4	517
H. Rivera Colón comunidad (part)	20	14	0	0	1	7	577	109	1	0	1	74
Río Lajas barrio	56	48	12	0	4	26	1,957	240	24	0	4	416
Toa Alta barrio-pueblo	3	2	3	3	0	7	296	64	4	4	0	39
Toa Alta zona urbana (part)	3	2	3	3	0	7	296	64	4	4	0	39
Toa Baja Municipio	2,477	2,225	401	96	54	1,218	65,397	17,299	923	324	56	9,005
Candelaria barrio	707	668	55	10	12	286	17,466	4,621	153	42	13	1,937
Candelaria comunidad	550	532	44	7	11	188	12,955	3,298	108	32	11	1,041
Candelaria Arenas comunidad (part)	86	73	10	3	1	83	3,191	924	40	9	2	778
Media Luna barrio	299	254	58	25	11	196	8,383	2,484	145	57	11	1,587
Campanilla comunidad	141	112	43	20	6	123	4,692	1,215	83	49	6	1,067
Candelaria Arenas comunidad (part)	0	0	0	0	0	0	1	0	0	1	0	1
San José comunidad	125	108	5	5	5	44	2,055	722	35	7	5	224
Toa Baja zona urbana (part)	15	7	2	0	0	13	583	268	6	0	0	107
Palo Seco barrio	1	1	0	0	0	0	129	120	6	0	0	34
Sabana Seca barrio	1,462	1,289	288	60	31	728	39,046	9,922	619	224	32	5,393
Ingenio comunidad	134	134	21	1	4	53	3,595	1,092	63	6	4	772
Levittown comunidad	817	698	178	34	12	430	20,740	4,401	327	145	13	2,499
Sabana Seca comunidad	308	310	40	14	5	138	6,378	2,722	83	27	5	911
Toa Baja zona urbana (part)	3	3	0	0	0	0	3	3	0	0	0	0
Toa Baja barrio-pueblo	8	13	0	1	0	8	373	152	0	1	0	54
Toa Baja zona urbana (part)	8	13	0	1	0	8	373	152	0	1	0	54
Trujillo Alto Municipio	1,918	1,644	363	84	24	816	55,913	12,607	919	251	35	7,675
Carraízo barrio	413	337	54	23	3	171	12,961	2,244	138	50	6	1,521
Trujillo Alto zona urbana (part)	172	123	31	9	1	96	6,832	1,009	58	30	4	860
Cuevas barrio	417	368	94	14	6	183	14,240	3,563	265	62	12	2,289
Trujillo Alto zona urbana (part)	417	368	94	14	6	183	14,240	3,563	265	62	12	2,289
Dos Bocas barrio	156	129	36	9	0	71	7,114	918	69	19	0	725
Trujillo Alto zona urbana (part)	103	81	25	9	0	46	5,778	471	50	16	0	537
La Gloria barrio	144	141	28	4	0	47	3,560	951	79	14	0	249
Trujillo Alto zona urbana (part)	5	1	0	0	0	4	93	16	0	0	0	10
Quebrada Grande barrio	105	83	20	1	5	44	3,138	903	46	3	5	418
Quebrada Negrito barrio	233	205	38	7	1	74	3,893	1,196	99	13	2	701
St. Just barrio	425	358	86	26	8	219	10,551	2,697	212	88	9	1,672
Trujillo Alto zona urbana (part)	356	303	71	25	8	190	9,018	2,298	183	76	9	1,440
Trujillo Alto barrio-pueblo	25	23	7	0	1	7	456	135	11	2	1	100
Trujillo Alto zona urbana (part)	25	23	7	0	1	7	456	135	11	2	1	100
Utuado Municipio	403	214	57	26	19	272	31,122	1,100	129	50	28	1,246
Angeles barrio	48	26	2	4	1	31	2,829	112	15	4	1	152
Arenas barrio	34	14	10	1	0	23	1,790	35	16	1	0	65
Caguana barrio	48	17	8	8	3	43	3,775	117	18	13	3	149
Cayuco comunidad	18	6	5	1	0	9	1,060	24	8	6	0	42
Caníaco barrio	10	6	0	6	0	4	190	12	0	6	0	6
Caonillas Abajo barrio	9	1	0	0	0	10	887	30	6	0	0	52
Caonillas Arriba barrio	0	0	0	0	0	0	270	13	0	0	0	13
Consejo barrio	6	1	1	0	0	6	563	15	4	0	0	35
Don Alonso barrio	16	10	6	0	0	7	833	35	6	0	0	49
Guaonico barrio	2	2	1	0	0	0	502	22	4	0	0	13
Las Palmas barrio	13	10	4	0	0	12	1,082	37	6	1	0	49
Limón barrio	3	1	1	0	0	3	215	8	1	0	0	7
Mameyes Abajo barrio	13	3	0	0	0	14	1,060	52	4	0	0	35
Paso Palma barrio	9	3	2	0	0	6	536	19	2	0	0	36
Río Abajo barrio	0	0	0	0	0	0	226	1	1	0	0	9
Roncador barrio	0	0	0	0	0	0	601	13	1	2	0	20
Sabana Grande barrio	6	1	1	1	0	5	1,033	46	3	1	0	36
Salto Abajo barrio	44	30	7	0	1	19	3,713	128	10	5	1	125
Utuado zona urbana (part)	34	19	0	0	1	15	2,391	84	3	0	1	94
Salto Arriba barrio	6	1	0	1	0	4	586	8	1	1	0	27
Santa Isabel barrio	10	9	0	0	0	19	578	29	0	0	0	72
Santa Rosa barrio	0	0	0	0	0	0	0	0	0	0	0	0
Tetuán barrio	10	3	1	0	6	12	626	45	1	1	6	17
Utuado barrio-pueblo	84	58	10	5	6	39	5,508	230	17	15	15	177
Utuado zona urbana (part)	84	58	10	5	6	39	5,508	230	17	15	15	177
Viví Abajo barrio	30	17	3	0	2	13	3,024	71	6	0	2	75

Table 5.
Population for Selected Categories of Race: 2010—Con.

[For information on confidentiality protection, nonsampling error, and definitions, see Selected Appendixes at <www.census.gov/prod/cen2010/cph-1-a.pdf>]

Puerto Rico Municipio Municipio Subdivision Place	Race in combination with one or more other races						Race alone or in combination with one or more other races					
	White	Black or African American	American Indian and Alaska Native	Asian	Native Hawaiian and Other Pacific Islander	Some Other Race	White	Black or African American	American Indian and Alaska Native	Asian	Native Hawaiian and Other Pacific Islander	Some Other Race
Utuado Municipio—Con.												
Viví Abajo barrio—Con.												
Utuado zona urbana (part)	0	0	0	0	0	0	1	0	0	0	0	2
Viví Arriba barrio	2	1	0	0	0	2	695	22	7	0	0	27
Vega Alta Municipio	971	861	194	54	23	519	29,414	6,794	474	123	29	4,498
Bajura barrio	70	57	18	7	0	42	2,792	440	49	8	2	534
Vega Alta zona urbana (part)	29	27	9	6	0	18	964	169	25	7	2	158
Candelaria barrio	50	36	26	0	1	44	1,505	204	65	1	1	230
Cienegueta barrio	23	27	18	0	4	11	558	81	23	0	4	92
Espinosa barrio	225	196	46	14	9	173	8,593	2,121	103	40	13	1,181
Vega Alta zona urbana (part)	130	122	29	14	5	94	5,415	1,272	73	30	8	670
Maricao barrio	80	45	9	0	3	53	4,215	505	43	6	3	519
Vega Alta zona urbana (part)	0	0	0	0	0	0	60	20	0	0	0	9
Mavilla barrio	2	0	1	0	1	0	223	48	2	0	1	97
Sabana barrio	510	481	70	27	5	184	10,646	3,234	174	62	5	1,713
Breñas comunidad	113	115	16	15	4	42	2,440	646	28	18	4	401
Ceiba comunidad (part)	78	74	17	2	1	25	1,955	415	26	3	1	266
Monserrate comunidad (part)	0	0	6	0	0	6	237	20	9	0	0	15
Sabana comunidad (part)	7	7	0	0	0	0	58	56	0	0	0	14
Vega Alta zona urbana (part)	10	4	3	0	0	5	379	57	4	0	0	39
Vega Alta barrio-pueblo	11	19	6	6	0	12	882	161	15	6	0	132
Vega Alta zona urbana (part)	11	19	6	6	0	12	882	161	15	6	0	132
Vega Baja Municipio	1,198	927	204	41	46	634	47,311	7,770	476	115	52	5,545
Algarrobo barrio	307	273	77	11	13	143	12,776	1,899	143	40	13	1,332
Coto Norte comunidad (part)	6	3	0	1	0	6	585	69	0	2	0	32
Vega Baja zona urbana (part)	194	183	46	8	11	83	7,764	1,180	96	33	11	872
Almirante Norte barrio	74	53	5	4	6	50	3,567	476	24	10	6	411
Almirante Sur barrio	47	28	14	0	0	27	2,577	275	34	1	0	293
Miranda comunidad	30	17	6	0	0	19	1,515	158	24	1	0	145
Cabo Caribe barrio	58	29	8	6	2	53	3,119	496	26	15	2	415
Vega Baja zona urbana (part)	38	17	7	5	2	38	2,354	289	23	14	2	301
Ceiba barrio	92	69	5	5	1	68	3,215	930	26	10	4	622
Ceiba comunidad (part)	13	12	2	0	0	3	629	125	6	4	1	69
Monserrate comunidad (part)	50	26	3	4	0	52	1,655	355	16	4	2	353
Sabana comunidad (part)	29	28	0	1	1	10	903	443	4	2	1	191
Cibuco barrio	0	0	0	0	0	0	38	7	0	1	0	4
Puerto Nuevo barrio	121	81	24	4	7	66	4,525	1,093	46	8	8	390
Pugnado Adentro barrio	11	13	4	0	5	11	1,054	136	4	0	5	102
Pugnado Afuera barrio	350	265	44	7	4	132	9,709	1,314	87	18	6	1,092
Vega Baja zona urbana (part)	186	127	20	5	1	97	6,467	800	54	12	3	835
Quebrada Arenas barrio	6	4	0	0	1	5	640	71	4	1	1	64
Río Abajo barrio	53	39	8	2	7	39	3,816	517	42	6	7	485
Vega Baja zona urbana (part)	50	39	8	2	4	35	3,637	487	41	6	4	434
Río Arriba barrio	10	6	1	0	0	3	296	26	4	0	0	36
Vega Baja barrio-pueblo	15	14	1	1	0	13	568	134	12	2	0	122
Vega Baja zona urbana (part)	15	14	1	1	0	13	568	134	12	2	0	122
Yeguada barrio	54	53	13	1	0	24	1,411	396	24	3	0	177
Vieques Municipio	400	362	50	7	17	118	5,856	2,979	112	13	18	806
Florida barrio	190	163	23	2	5	55	2,424	1,229	47	5	6	332
Vieques zona urbana (part)	10	5	3	0	0	4	297	125	5	0	0	63
Isabel II barrio-pueblo	29	21	4	0	0	9	790	360	9	1	0	79
Vieques zona urbana (part)	29	21	4	0	0	9	790	360	9	1	0	79
Llave barrio	0	0	0	0	0	0	13	5	0	0	0	0
Mosquito barrio	0	0	0	0	0	0	0	0	0	0	0	0
Puerto Diablo barrio	124	115	13	4	7	24	1,109	683	24	4	7	215
Vieques zona urbana (part)	11	11	1	3	0	3	176	56	2	3	0	30
Puerto Ferro barrio	27	29	0	0	4	14	465	193	3	0	4	77
Puerto Real barrio	30	34	10	1	1	16	1,055	509	29	3	1	103
Esperanza comunidad	25	25	9	0	0	11	774	375	25	2	0	78
Punta Arenas barrio	0	0	0	0	0	0	0	0	0	0	0	0
Villalba Municipio	668	592	61	17	7	212	22,073	2,804	124	28	7	1,840
Caonillas Abajo barrio	22	17	2	1	0	20	1,238	148	4	1	0	89
Caonillas Arriba barrio	24	35	1	1	0	23	1,292	174	5	1	0	107
Hato Puerco Abajo barrio	26	23	0	0	0	5	1,465	204	3	0	0	119
Hato Puerco Arriba barrio	204	188	23	3	1	59	6,303	944	41	9	1	679
Villalba zona urbana (part)	60	54	5	0	0	5	1,700	200	11	4	0	108
Vacas barrio	144	130	2	9	2	23	3,546	444	16	10	2	190
Villalba zona urbana (part)	0	0	0	0	0	0	0	0	0	0	0	0
Villalba barrio-pueblo	16	16	0	0	0	0	661	75	2	0	0	7
Villalba zona urbana (part)	16	16	0	0	0	0	661	75	2	0	0	7
Villalba Abajo barrio	43	39	5	3	0	10	2,446	212	15	4	0	253
Villalba Arriba barrio	189	144	28	0	4	72	5,122	603	38	3	4	396
Villalba zona urbana (part)	45	37	1	0	0	9	555	123	1	0	0	62
Yabucoa Municipio	2,939	2,648	297	43	18	713	27,827	7,982	469	100	19	5,022
Aguacate barrio	192	183	17	13	0	43	2,046	634	27	27	0	327
Calabazas barrio	637	572	100	5	1	154	5,393	1,561	148	17	1	1,346

Table 5.
Population for Selected Categories of Race: 2010—Con.

[For information on confidentiality protection, nonsampling error, and definitions, see Selected Appendixes at <www.census.gov/prod/cen2010/cph-1-a.pdf>]

Puerto Rico Municipio Municipio Subdivision Place	Race in combination with one or more other races						Race alone or in combination with one or more other races					
	White	Black or African American	American Indian and Alaska Native	Asian	Native Hawaiian and Other Pacific Islander	Some Other Race	White	Black or African American	American Indian and Alaska Native	Asian	Native Hawaiian and Other Pacific Islander	Some Other Race
Yabucoa Municipio—Con.												
Calabazas barrio—Con.												
Playita comunidad	183	184	32	0	0	25	1,061	464	43	0	0	219
Rosa Sánchez comunidad	23	13	1	0	0	16	782	141	7	5	0	147
Yabucoa zona urbana (part)	107	90	31	0	0	32	718	256	33	0	0	195
Camino Nuevo barrio	576	569	15	0	1	42	2,801	974	22	1	1	204
El Negro comunidad	207	209	11	0	0	12	894	352	15	0	0	39
Guayabota barrio	199	183	24	9	4	44	2,245	714	30	11	4	368
Jácanas barrio	149	82	13	2	0	85	2,670	328	20	2	0	402
Juan Martín barrio	156	153	57	6	0	63	2,764	690	74	16	0	586
Yabucoa zona urbana (part)	84	81	37	5	0	37	1,749	432	49	10	0	287
Limones barrio	139	40	7	3	2	117	2,366	434	23	4	2	561
Martorell comunidad	117	29	3	2	2	102	1,549	332	16	3	2	459
Playa barrio	563	561	36	0	8	96	3,331	1,557	61	11	8	592
Comunas comunidad	117	109	11	0	0	41	1,221	552	16	4	0	251
Tejas barrio	207	201	13	5	1	32	2,271	620	29	6	1	352
Yabucoa barrio-pueblo	121	104	15	0	1	37	1,940	470	35	5	2	284
Yabucoa zona urbana (part)	121	104	15	0	1	37	1,940	470	35	5	2	284
Yauco Municipio	1,003	850	116	19	21	384	35,902	3,332	261	54	26	3,714
Aguas Blancas barrio	2	2	0	0	0	4	197	6	1	0	0	31
Algarrobo barrio	9	6	0	0	0	3	383	32	0	0	0	13
Almácigo Alto barrio	23	8	8	0	1	14	1,445	113	19	1	1	109
Almácigo Bajo barrio	100	90	20	1	7	31	4,525	421	33	9	7	579
Yauco zona urbana (part)	50	51	15	1	4	13	2,183	235	28	5	4	186
Barina barrio	190	156	28	5	1	94	4,904	556	54	10	1	658
Yauco zona urbana (part)	0	0	0	0	0	0	19	5	0	0	0	0
Caimito barrio	13	12	1	0	0	1	370	40	3	0	0	32
Collores barrio	15	14	9	0	0	6	668	44	9	0	0	76
Diego Hernández barrio	42	30	2	1	1	22	1,029	90	2	1	1	178
Duey barrio	13	11	0	0	0	6	1,008	63	5	0	0	47
Frailes barrio	26	26	0	0	0	0	292	31	2	0	0	22
Jácana barrio	171	157	5	0	1	27	1,368	262	8	4	1	229
Yauco zona urbana (part)	9	7	1	0	0	16	326	24	2	0	0	41
Naranjo barrio	6	2	0	0	0	8	555	28	2	1	0	21
Quebradas barrio	18	15	0	0	0	5	774	56	1	0	0	71
Ranchera barrio	19	17	0	0	0	2	408	31	0	0	0	26
Río Prieto barrio	7	4	0	0	1	2	575	43	0	1	6	62
Rubias barrio	3	3	0	0	0	4	277	7	0	0	0	30
Sierra Alta barrio	12	9	5	0	0	10	955	59	9	0	0	58
Susúa Alta barrio	66	63	13	3	1	26	3,224	286	25	3	1	271
Yauco zona urbana (part)	23	29	8	3	0	14	2,153	172	13	3	0	161
Susúa Baja barrio	232	195	18	9	8	91	10,263	933	69	17	8	853
Palomas comunidad	35	27	4	1	0	13	1,635	191	20	1	0	131
Yauco zona urbana (part)	162	143	14	7	7	54	7,595	607	46	15	7	596
Vegas barrio	0	0	0	0	0	0	121	10	0	0	0	14
Yauco barrio-pueblo	36	30	7	0	0	28	2,561	221	19	7	0	334
Yauco zona urbana (part)	36	30	7	0	0	28	2,561	221	19	7	0	334

Table 6.
Population for Selected Categories of Race: 2010

[For information on confidentiality protection, nonsampling error, and definitions, see Selected Appendixes at <www.census.gov/prod/cen2010/cph-1-a.pdf>]

Puerto Rico Municipio Municipio Subdivision and Place Subbarrio	Race in combination with one or more other races						Race alone or in combination with one or more other races					
	White	Black or African American	American Indian and Alaska Native	Asian	Native Hawaiian and Other Pacific Islander	Some Other Race	White	Black or African American	American Indian and Alaska Native	Asian	Native Hawaiian and Other Pacific Islander	Some Other Race
Puerto Rico	103,708	88,761	15,914	3,633	2,258	43,763	2,928,808	550,259	35,753	10,464	2,628	333,668
MUNICIPIO												
Adjuntas Municipio	199	94	49	2	13	162	18,345	697	117	7	14	573
Aguada Municipio	859	653	162	20	33	462	37,209	2,879	291	42	33	2,684
Aguadilla Municipio	1,241	960	191	51	32	621	51,830	5,475	345	150	36	4,746
Aguas Buenas Municipio	1,155	1,039	174	24	16	330	21,925	4,643	352	49	21	3,111
Aibonito Municipio	478	329	44	32	17	227	22,100	2,207	96	41	22	2,026
Añasco Municipio	721	580	102	20	26	318	24,718	2,676	207	57	30	2,511
Arecibo Municipio	2,396	1,958	397	74	60	968	83,914	7,833	741	177	66	6,819
Arroyo Municipio	523	548	50	25	27	235	10,992	6,903	220	56	32	2,094
Barceloneta Municipio	490	372	77	21	7	315	20,518	2,268	158	52	7	2,481
Barranquitas Municipio	485	328	71	8	27	265	26,567	1,953	149	22	27	2,219
Bayamón Municipio	6,048	5,032	865	210	110	2,317	168,941	26,405	2,048	692	134	17,506
Cabo Rojo Municipio	1,314	926	177	42	14	674	44,129	3,684	320	80	23	4,357
Caguas Municipio	4,448	3,828	674	116	94	1,755	113,215	19,529	1,541	382	105	13,852
Camuy Municipio	751	597	103	15	11	274	31,651	2,049	215	50	12	2,100
Canóvanas Municipio	869	805	204	71	35	667	30,034	11,108	638	151	37	7,099
Carolina Municipio	4,338	4,092	674	306	82	2,607	118,021	44,402	2,188	931	95	17,439
Cataño Municipio	663	548	92	26	14	341	20,562	4,595	373	100	15	3,370
Cayey Municipio	1,386	1,159	168	33	32	461	39,821	5,145	346	101	44	4,356
Ceiba Municipio	554	493	80	10	11	162	10,177	2,741	176	29	14	1,191
Ciales Municipio	340	252	52	14	10	148	17,155	1,034	74	19	10	930
Cidra Municipio	1,336	1,157	187	38	14	462	34,653	4,749	360	74	14	5,310
Coamo Municipio	1,131	946	119	20	33	460	32,260	5,172	247	44	39	4,151
Comerío Municipio	565	510	218	8	23	234	16,893	2,298	343	28	27	2,069
Corozal Municipio	510	302	91	17	19	348	32,216	2,275	171	41	21	3,095
Culebra Municipio	199	194	22	2	2	35	1,234	677	38	6	2	103
Dorado Municipio	1,242	1,100	194	59	34	494	27,779	7,089	453	149	35	4,311
Fajardo Municipio	1,737	1,599	168	50	13	536	25,701	8,463	426	145	17	4,358
Florida Municipio	181	95	28	4	8	151	11,648	681	66	11	9	512
Guánica Municipio	448	335	102	7	15	247	15,968	1,840	202	14	16	2,013
Guayama Municipio	2,108	1,958	389	49	38	538	33,025	10,367	769	108	51	3,746
Guayanilla Municipio	369	274	43	13	12	193	18,044	2,070	137	25	13	1,758
Guaynabo Municipio	2,784	2,380	393	85	42	1,063	80,499	11,983	782	309	55	7,866
Gurabo Municipio	2,452	2,347	329	36	22	522	35,323	8,962	520	84	31	3,449
Hatillo Municipio	707	520	125	20	34	443	37,315	2,375	214	63	34	2,926
Hormigueros Municipio	390	294	79	14	15	188	14,390	1,732	149	30	15	1,455
Humacao Municipio	2,331	2,071	370	64	36	857	40,997	12,877	860	188	38	6,540
Isabela Municipio	1,146	938	157	37	11	411	39,204	4,357	307	102	16	3,058
Jayuya Municipio	267	178	34	8	15	145	15,361	744	98	20	16	742
Juana Díaz Municipio	1,051	928	159	39	11	447	39,247	8,186	399	83	16	4,198
Juncos Municipio	2,235	1,980	137	17	21	559	31,113	7,484	329	46	21	3,859
Lajas Municipio	401	264	44	13	7	218	21,151	1,613	108	36	11	3,324
Lares Municipio	566	411	83	11	19	270	28,572	1,337	158	33	27	1,341
Las Marías Municipio	125	88	20	7	6	81	8,648	608	62	8	7	722
Las Piedras Municipio	2,411	2,272	146	19	30	480	29,669	6,854	330	59	35	4,484
Loíza Municipio	477	582	113	22	49	384	8,451	19,896	257	58	51	2,209
Luquillo Municipio	628	557	137	34	14	289	13,781	4,723	323	70	15	2,040
Manatí Municipio	937	767	299	61	19	460	37,029	4,586	521	103	21	3,259
Maricao Municipio	93	54	8	0	1	39	5,693	357	35	3	9	279
Maunabo Municipio	415	394	43	29	5	270	6,266	4,114	142	47	9	2,258
Mayagüez Municipio	2,741	2,249	629	72	32	991	72,832	9,594	1,308	261	42	8,655
Moca Municipio	769	595	80	15	9	299	36,666	2,391	143	47	14	1,766
Morovis Municipio	774	611	77	20	21	293	29,602	2,300	152	46	26	1,420
Naguabo Municipio	694	565	98	34	25	333	19,705	4,805	215	84	25	2,809
Naranjito Municipio	913	788	149	25	11	292	26,501	2,606	291	48	13	2,101
Orocovis Municipio	485	362	64	24	11	178	20,789	1,806	166	42	17	1,196
Patillas Municipio	526	449	73	21	23	298	12,428	4,284	183	35	27	3,048
Peñuelas Municipio	330	256	62	14	18	206	20,184	2,493	161	56	18	1,841
Ponce Municipio	3,453	2,766	622	171	74	1,512	139,900	17,662	1,395	467	89	11,371
Quebradillas Municipio	519	337	87	10	19	267	23,632	1,291	120	47	20	1,456
Rincón Municipio	370	261	71	11	6	138	13,395	1,072	153	38	11	991
Río Grande Municipio	1,432	1,291	226	43	38	667	35,033	14,646	581	172	45	5,761
Sabana Grande Municipio	537	398	100	16	27	275	22,087	1,792	191	24	29	1,869
Salinas Municipio	1,084	997	121	31	13	386	22,037	6,087	304	65	17	3,935
San Germán Municipio	679	413	68	31	22	376	30,293	2,402	197	72	27	3,368
San Juan Municipio	12,457	11,503	2,179	661	330	6,176	281,165	85,041	5,250	2,411	366	38,562
San Lorenzo Municipio	1,897	1,666	233	30	38	514	33,137	5,726	543	65	39	3,865
San Sebastián Municipio	917	648	195	20	20	399	38,466	1,934	324	49	20	2,820
Santa Isabel Municipio	474	354	74	27	23	276	17,469	3,991	180	41	26	2,220
Toa Alta Municipio	2,180	1,841	320	67	30	868	58,718	8,974	608	161	39	8,364
Toa Baja Municipio	2,477	2,225	401	96	54	1,218	65,397	17,299	923	324	56	9,005
Trujillo Alto Municipio	1,918	1,644	363	84	24	816	55,913	12,607	919	251	35	7,675

Table 6.
Population for Selected Categories of Race: 2010—Con.

[For information on confidentiality protection, nonsampling error, and definitions, see Selected Appendixes at <www.census.gov/prod/cen2010/cph-1-a.pdf>]

Puerto Rico Municipio Municipio Subdivision and Place Subbarrio	Race in combination with one or more other races						Race alone or in combination with one or more other races					
	White	Black or African American	American Indian and Alaska Native	Asian	Native Hawaiian and Other Pacific Islander	Some Other Race	White	Black or African American	American Indian and Alaska Native	Asian	Native Hawaiian and Other Pacific Islander	Some Other Race
MUNICIPIO—Con.												
Utuado Municipio	403	214	57	26	19	272	31,122	1,100	129	50	28	1,246
Vega Alta Municipio	971	861	194	54	23	519	29,414	6,794	474	123	29	4,498
Vega Baja Municipio	1,198	927	204	41	46	634	47,311	7,770	476	115	52	5,545
Vieques Municipio	400	362	50	7	17	118	5,856	2,979	112	13	18	806
Villalba Municipio	668	592	61	17	7	212	22,073	2,804	124	28	7	1,840
Yabucoa Municipio	2,939	2,648	297	43	18	713	27,827	7,982	469	100	19	5,022
Yauco Municipio	1,003	850	116	19	21	384	35,902	3,332	261	54	26	3,714
MUNICIPIO SUBDIVISION AND PLACE												
Abra Honda barrio, Camuy Municipio	30	22	7	0	0	16	1,816	80	12	2	0	73
Abras barrio, Corozal Municipio	22	13	7	0	0	18	1,936	144	15	0	0	198
Aceitunas comunidad, Moca Municipio	22	14	1	1	0	16	1,156	198	4	4	0	102
Aceitunas barrio, Moca Municipio	48	41	9	1	0	24	2,419	483	27	9	0	226
Achiote barrio, Naranjito Municipio	64	49	7	1	2	45	3,451	295	17	4	2	239
Adjuntas zona urbana, Adjuntas Municipio	33	17	12	1	1	41	4,131	148	39	2	2	140
Adjuntas barrio-pueblo, Adjuntas Municipio	33	17	12	1	1	41	4,131	148	39	2	2	140
Aguacate barrio, Aguadilla Municipio	20	21	4	1	2	14	1,349	103	4	6	2	94
Aguacate barrio, Yabucoa Municipio	192	183	17	13	0	43	2,046	634	27	27	0	327
Aguada zona urbana, Aguada Municipio	86	68	11	0	6	52	2,786	293	34	1	6	209
Aguada barrio-pueblo, Aguada Municipio	22	22	3	0	1	9	1,194	97	22	1	1	39
Aguadilla zona urbana, Aguadilla Municipio	329	233	38	19	5	150	11,196	1,329	102	48	7	1,035
Aguadilla barrio-pueblo, Aguadilla Municipio	86	57	7	0	3	39	2,946	384	41	9	4	344
Aguas Blancas barrio, Yauco Municipio	2	2	0	0	0	4	197	6	1	0	0	31
Aguas Buenas zona urbana, Aguas Buenas Municipio	155	129	18	1	1	38	3,268	567	41	5	1	499
Aguas Buenas barrio-pueblo, Aguas Buenas Municipio	39	21	0	0	0	18	1,303	217	10	3	0	217
Aguas Claras comunidad, Ceiba Municipio	160	155	14	3	0	40	2,186	702	31	5	0	278
Aguilita comunidad, Juana Díaz Municipio	79	55	6	0	1	31	3,580	862	28	11	1	354
Aguirre barrio, Salinas Municipio	295	283	40	17	4	163	9,605	2,825	116	33	4	1,842
Aibonito zona urbana, Aibonito Municipio	169	104	14	17	7	100	7,119	684	37	22	7	597
Aibonito barrio-pueblo, Aibonito Municipio	73	34	4	9	4	43	3,052	262	18	14	4	273
Aibonito barrio, Hatillo Municipio	38	33	8	1	2	41	2,437	139	8	4	2	289
Aibonito barrio, San Sebastián Municipio	37	22	3	0	2	17	1,846	53	6	4	2	103
Ala de la Piedra barrio, Orocovis Municipio	3	2	1	0	0	0	383	19	3	0	0	17
Algarrobo barrio, Aibonito Municipio	1	1	0	1	0	1	306	42	0	1	0	36
Algarrobo barrio, Guayama Municipio	188	170	50	7	10	86	5,132	1,283	87	13	10	710
Algarrobo barrio, Vega Baja Municipio	307	273	77	11	13	143	12,776	1,899	143	40	13	1,332
Algarrobo barrio, Yauco Municipio	9	6	0	0	0	3	383	32	0	0	0	13
Algarrobos barrio, Mayagüez Municipio	84	71	37	2	2	50	3,409	516	49	31	2	510
Alianza comunidad, Camuy Municipio	26	14	4	2	0	24	2,173	126	19	5	1	280
Almácigo Alto barrio, Yauco Municipio	23	8	8	0	1	14	1,445	113	19	1	1	109
Almácigo Bajo barrio, Yauco Municipio	100	90	20	1	7	31	4,525	421	33	9	7	579
Almirante Norte barrio, Vega Baja Municipio	74	53	5	4	6	50	3,567	476	24	10	6	411
Almirante Sur barrio, Vega Baja Municipio	47	28	14	0	0	27	2,577	275	34	1	0	293
Alto Sano barrio, Las Marías Municipio	1	0	0	0	0	1	156	17	2	0	0	5
Alto Sano barrio, San Sebastián Municipio	32	21	8	0	0	5	858	42	11	0	0	43
Amuelas barrio, Juana Díaz Municipio	49	41	12	4	4	28	3,770	526	39	6	4	303
Añasco barrio-pueblo, Añasco Municipio	4	4	0	0	0	7	752	81	5	0	0	82
Añasco zona urbana, Añasco Municipio	83	63	10	7	3	51	4,313	457	21	16	3	379
Añasco Abajo barrio, Añasco Municipio	0	0	0	0	0	0	2	4	0	0	0	0
Añasco Arriba barrio, Añasco Municipio	42	35	4	2	3	15	1,333	183	6	9	3	89
Ancones barrio, Arroyo Municipio	170	186	20	11	11	81	3,153	2,030	60	17	11	696
Ancones barrio, San Germán Municipio	16	7	2	5	4	16	1,244	65	4	6	4	90
Angeles barrio, Utuado Municipio	48	26	2	4	1	31	2,829	112	15	4	1	152
Animas comunidad, Arecibo Municipio	70	72	0	1	2	5	1,047	162	4	1	4	60
Anón barrio, Ponce Municipio	65	50	24	7	2	29	1,433	139	36	10	2	150
Anones barrio, Las Marías Municipio	13	9	7	0	0	13	1,143	73	12	0	0	55
Anones barrio, Naranjito Municipio	108	92	28	10	1	49	4,138	398	40	10	1	541
Anon Raices comunidad, Ponce Municipio	20	18	12	0	0	2	242	35	13	0	0	29
Antón Ruíz comunidad, Humacao Municipio	57	54	9	0	0	25	1,052	333	16	2	1	263
Antón Ruíz barrio, Humacao Municipio	119	104	10	3	0	44	2,311	879	33	6	1	412
Apeadero barrio, Patillas Municipio	21	20	1	1	0	1	502	147	3	2	3	64
Arecibo zona urbana, Arecibo Municipio	1,128	945	152	23	15	393	38,558	3,674	303	84	19	2,949
Arecibo barrio-pueblo, Arecibo Municipio	385	344	22	5	3	85	7,326	854	84	21	3	632
Arena barrio, Guánica Municipio	0	0	0	0	0	0	85	6	0	0	0	5
Arenalejos barrio, Arecibo Municipio	31	24	6	0	1	20	2,636	255	14	0	1	201
Arenales barrio, Aguadilla Municipio	33	24	7	1	0	21	1,680	121	11	3	0	213
Arenales Altos barrio, Isabela Municipio	84	79	12	5	0	23	3,398	483	29	7	0	289
Arenales Bajos barrio, Isabela Municipio	88	79	14	0	1	19	3,108	392	21	4	1	169
Arenas barrio, Cidra Municipio	173	148	50	4	0	47	4,997	571	73	4	0	705
Arenas barrio, Utuado Municipio	34	14	10	1	0	23	1,790	35	16	1	0	65
Arroyo zona urbana, Arroyo Municipio	104	108	14	12	15	69	3,974	1,844	92	32	18	605

Table 6.
Population for Selected Categories of Race: 2010—Con.

[For information on confidentiality protection, nonsampling error, and definitions, see Selected Appendixes at <www.census.gov/prod/cen2010/cph-1-a.pdf>]

Puerto Rico Municipio Municipio Subdivision and Place Subbarrio	Race in combination with one or more other races						Race alone or in combination with one or more other races					
	White	Black or African American	American Indian and Alaska Native	Asian	Native Hawaiian and Other Pacific Islander	Some Other Race	White	Black or African American	American Indian and Alaska Native	Asian	Native Hawaiian and Other Pacific Islander	Some Other Race
MUNICIPIO SUBDIVISION AND PLACE—Con.												
Arroyo barrio-pueblo, Arroyo Municipio	15	19	0	10	9	17	702	338	49	13	11	128
Arrozal barrio, Arecibo Municipio	23	20	1	1	0	10	1,270	86	2	2	0	113
Asomante barrio, Aguada Municipio	126	98	54	2	1	92	2,708	351	65	3	1	268
Asomante barrio, Aibonito Municipio	36	18	8	1	1	19	2,472	233	12	1	6	285
Atalaya barrio, Aguada Municipio	51	20	4	2	3	32	2,868	113	5	2	3	177
Atalaya barrio, Rincón Municipio	11	8	1	0	0	4	850	51	9	0	0	59
Bahomamey barrio, San Sebastián Municipio	27	13	3	1	0	22	1,957	84	8	1	0	201
Bairoa barrio, Aguas Buenas Municipio	117	113	15	2	0	22	1,884	390	23	3	0	283
Bairoa barrio, Caguas Municipio	485	409	77	17	4	237	15,746	2,272	157	53	4	1,675
Bairoa La Vienticinco comunidad, Caguas Municipio	13	11	0	0	0	4	255	90	1	0	0	67
Bajadero comunidad, Arecibo Municipio	47	38	4	0	1	33	3,105	346	15	0	1	305
Bajandas comunidad, Humacao Municipio	9	7	1	0	0	7	856	378	15	0	0	73
Bajo barrio, Patillas Municipio	51	48	6	5	3	24	890	510	15	6	3	178
Bajura barrio, Cabo Rojo Municipio	53	28	9	1	0	25	2,132	186	23	1	0	142
Bajura barrio, Isabela Municipio	7	3	0	3	0	3	590	32	1	5	2	41
Bajura barrio, Vega Alta Municipio	70	57	18	7	0	42	2,792	440	49	8	2	534
Bajura Adentro barrio, Manatí Municipio	86	76	53	2	1	18	1,968	348	75	2	2	184
Bajura Afuera barrio, Manatí Municipio	13	21	5	0	1	5	566	72	5	0	1	56
Barahona comunidad, Morovis Municipio	119	115	5	0	1	22	2,179	269	17	1	1	134
Barahona barrio, Morovis Municipio	240	219	6	3	2	57	4,649	523	23	8	2	307
Barceloneta zona urbana, Barceloneta Municipio	123	117	25	2	7	85	2,886	471	41	9	7	558
Barceloneta barrio-pueblo, Barceloneta Municipio	15	12	2	0	1	6	354	42	4	0	1	52
Barina barrio, Yauco Municipio	190	156	28	5	1	94	4,904	556	54	10	1	658
Barrancas barrio, Barranquitas Municipio	100	60	14	0	8	70	4,585	284	28	2	8	458
Barranquitas zona urbana, Barranquitas Municipio	36	14	5	1	1	28	2,382	174	17	2	1	162
Barranquitas barrio-pueblo, Barranquitas Municipio	36	14	5	1	1	28	2,382	174	17	2	1	162
Barrazas barrio, Carolina Municipio	87	74	13	3	0	55	3,160	599	42	5	0	619
Barreal barrio, Peñuelas Municipio	5	1	0	0	5	6	226	15	0	0	5	37
Barrero barrio, Guayanilla Municipio	13	9	1	2	2	6	715	60	1	2	2	76
Barrero barrio, Rincón Municipio	29	16	16	0	0	12	951	73	31	1	0	72
Barros barrio, Orocovis Municipio	12	10	4	3	0	6	1,766	71	15	5	0	79
Bartolo barrio, Lares Municipio	40	33	6	1	0	11	1,929	77	11	1	5	60
Bartolo comunidad, Río Grande Municipio	62	56	8	7	0	19	832	437	17	15	0	94
Bateyes barrio, Mayagüez Municipio	26	21	15	0	0	11	986	109	33	0	0	71
Bauta Abajo barrio, Orocovis Municipio	61	44	7	0	4	12	1,364	125	7	1	4	80
Bauta Arriba barrio, Orocovis Municipio	66	60	1	0	1	6	806	130	6	1	1	36
Bayamón zona urbana, Bayamón Municipio	5,037	4,208	718	171	79	2,041	150,672	24,070	1,791	644	100	15,113
Bayamón barrio-pueblo, Bayamón Municipio	158	110	13	1	2	80	3,631	787	72	9	2	430
Bayamón comunidad, Cidra Municipio	33	34	3	3	1	26	1,444	211	18	6	1	410
Bayamón barrio, Cidra Municipio	112	107	21	7	1	66	4,576	609	56	13	1	914
Bayamoncito barrio, Aguas Buenas Municipio	43	37	20	0	0	13	1,322	266	36	1	5	175
Bayaney barrio, Hatillo Municipio	49	22	12	3	0	45	3,223	131	15	7	0	246
Beatriz barrio, Caguas Municipio	208	197	13	0	1	53	3,201	763	40	2	2	587
Beatriz barrio, Cayey Municipio	77	57	9	2	0	43	2,423	335	27	10	1	328
Beatriz barrio, Cidra Municipio	36	24	4	1	0	14	2,440	251	17	2	0	425
Bejucos barrio, Isabela Municipio	151	126	22	0	3	64	4,208	525	34	5	3	472
Benavente barrio, Hormigueros Municipio	1	0	1	1	0	1	34	1	1	1	0	5
Benítez comunidad, Canóvanas Municipio	29	19	4	3	0	16	969	197	12	4	0	264
Bermejales barrio, Orocovis Municipio	91	78	22	0	0	11	428	107	33	0	0	42
Betances comunidad, Cabo Rojo Municipio	21	19	0	0	0	4	804	41	0	1	0	52
Boca barrio, Guayanilla Municipio	38	35	3	1	0	25	855	185	8	1	0	92
Boca Velázquez barrio, Santa Isabel Municipio	47	23	5	4	8	29	1,989	443	20	4	8	299
Boquerón comunidad (Cabo Rojo Municipio), Cabo Rojo Municipio	64	56	30	2	0	25	1,788	133	41	4	0	158
Boquerón barrio, Cabo Rojo Municipio	163	132	57	5	0	67	4,810	409	74	7	0	311
Boquerón comunidad (Las Piedras Municipio), Las Piedras Municipio	41	41	3	0	0	10	788	168	8	0	0	129
Boquerón barrio, Las Piedras Municipio	94	84	7	0	2	16	1,393	312	12	2	2	208
Borinquen barrio, Aguadilla Municipio	128	77	12	6	5	82	6,410	569	49	21	5	526
Borinquen barrio, Caguas Municipio	355	310	39	2	8	98	6,225	1,277	82	6	12	775
Botijas barrio, Orocovis Municipio	54	39	0	1	4	30	3,298	249	23	5	4	205
Breñas comunidad, Vega Alta Municipio	113	115	16	15	4	42	2,440	646	28	18	4	401
Bucaná barrio, Ponce Municipio	93	67	7	0	1	33	3,144	414	9	1	1	163
Bucarabones barrio, Las Marías Municipio	10	9	1	0	0	0	464	62	1	0	0	99
Bucarabones barrio, Maricao Municipio	2	0	0	0	0	2	146	9	0	0	0	11

Table 6.
Population for Selected Categories of Race: 2010—Con.

[For information on confidentiality protection, nonsampling error, and definitions, see Selected Appendixes at <www.census.gov/prod/cen2010/cph-1-a.pdf>]

Puerto Rico Municipio Municipio Subdivision and Place Subbarrio	Race in combination with one or more other races						Race alone or in combination with one or more other races					
	White	Black or African American	American Indian and Alaska Native	Asian	Native Hawaiian and Other Pacific Islander	Some Other Race	White	Black or African American	American Indian and Alaska Native	Asian	Native Hawaiian and Other Pacific Islander	Some Other Race
MUNICIPIO SUBDIVISION AND PLACE—Con.												
Buena Vista comunidad (Arroyo Municipio), Arroyo Municipio	80	89	3	6	0	28	905	685	15	9	0	152
Buena Vista barrio, Bayamón Municipio	596	508	61	21	9	171	12,947	1,793	161	37	12	1,288
Buena Vista barrio, Carolina Municipio	676	575	131	54	18	450	18,990	7,896	494	146	21	2,761
Buena Vista barrio, Hatillo Municipio	37	19	9	4	0	26	2,175	141	13	6	0	204
Buena Vista comunidad (Humacao Municipio), Humacao Municipio	22	30	11	1	0	8	566	340	21	14	0	229
Buena Vista barrio, Humacao Municipio	99	94	25	1	4	40	1,872	1,096	43	22	5	619
Buena Vista barrio, Las Marías Municipio	21	19	4	0	0	8	562	38	5	0	0	37
Buenos Aires barrio, Lares Municipio	59	51	14	3	2	32	2,141	88	24	4	2	116
Búfalo comunidad, Barceloneta Municipio	6	5	0	0	0	1	809	72	0	0	0	74
Cabán comunidad, Aguadilla Municipio	89	83	13	4	2	41	2,832	390	16	7	2	209
Cabezas barrio, Fajardo Municipio	41	39	6	1	1	23	1,009	185	12	10	1	178
Cabo Caribe barrio, Vega Baja Municipio	58	29	8	6	2	53	3,119	496	26	15	2	415
Cabo Rojo barrio-pueblo, Cabo Rojo Municipio	26	24	0	0	0	10	961	85	3	3	0	56
Cabo Rojo zona urbana, Cabo Rojo Municipio	238	187	33	6	3	102	8,725	721	56	16	3	580
Cacao barrio, Carolina Municipio	139	169	6	7	0	72	2,317	1,622	18	13	0	441
Cacao comunidad, Quebradillas Municipio	12	3	4	0	0	7	897	51	4	1	0	62
Cacao barrio, Quebradillas Municipio	56	25	7	0	4	34	4,263	212	17	4	4	229
Cacao Alto barrio, Patillas Municipio	65	47	5	0	2	52	1,420	601	17	0	2	498
Cacao Bajo barrio, Patillas Municipio	52	45	10	4	0	32	881	359	17	4	0	249
Cacaos barrio, Orocovis Municipio	9	3	1	0	0	6	792	37	5	0	0	54
Caguabo barrio, Añasco Municipio	31	19	0	0	4	15	734	83	0	3	4	58
Caguana barrio, Utuado Municipio	48	17	8	8	3	43	3,775	117	18	13	3	149
Caguas zona urbana, Caguas Municipio	2,265	1,919	428	66	50	1,065	65,471	11,244	930	236	54	7,360
Caguas barrio-pueblo, Caguas Municipio	558	502	101	19	7	288	17,657	3,319	285	58	11	1,846
Cagüitas barrio, Aguas Buenas Municipio	102	63	7	7	11	62	1,893	480	26	7	11	376
Caimital barrio, Guayama Municipio	162	144	38	0	0	51	3,145	816	69	2	0	307
Caimital Alto barrio, Aguadilla Municipio	62	54	12	5	1	43	3,310	422	15	14	2	316
Caimital Bajo barrio, Aguadilla Municipio	86	69	17	3	4	30	3,781	457	23	8	4	327
Caimito barrio, Juncos Municipio	110	87	6	0	0	34	1,988	328	11	0	0	217
Caimito barrio, San Juan Municipio	609	545	109	10	5	207	16,588	3,938	198	62	6	1,810
Caimito barrio, Yauco Municipio	13	12	1	0	0	1	370	40	3	0	0	32
Caín Alto barrio, San Germán Municipio	117	87	10	1	1	31	2,465	291	10	3	1	190
Caín Bajo barrio, San Germán Municipio	29	14	4	0	0	16	1,053	93	4	6	0	84
Calabazas barrio, San Sebastián Municipio	94	57	15	2	2	37	2,471	177	38	5	2	186
Calabazas barrio, Yabucoa Municipio	637	572	100	5	1	154	5,393	1,561	148	17	1	1,346
Callabo barrio, Juana Díaz Municipio	38	34	8	1	0	16	1,942	204	9	1	0	136
Callejones barrio, Lares Municipio	130	102	11	3	5	57	4,304	231	13	5	6	177
Calvache barrio, Rincón Municipio	39	33	9	4	0	19	1,937	172	29	9	2	130
Calzada barrio, Maunabo Municipio	79	89	11	11	3	44	372	560	17	11	6	239
Calzada comunidad, Ponce Municipio	0	0	0	0	0	0	89	86	1	0	0	15
Camaceyes barrio, Aguadilla Municipio	227	167	29	10	3	108	10,863	934	57	23	4	949
Camarones barrio, Guaynabo Municipio	298	278	43	6	7	75	4,273	1,058	77	27	7	565
Cambalache barrio, Arecibo Municipio	6	4	4	0	0	2	36	4	4	0	0	4
Camino Nuevo barrio, Yabucoa Municipio	576	569	15	0	1	42	2,801	974	22	1	1	204
Campanilla comunidad, Toa Baja Municipio	141	112	43	20	6	123	4,692	1,215	83	49	6	1,067
Campo Alegre barrio, Hatillo Municipio	86	50	13	1	1	53	4,556	287	22	11	1	440
Campo Rico comunidad, Canóvanas Municipio	41	25	7	7	0	28	2,032	466	41	8	0	519
Camuy zona urbana, Camuy Municipio	158	133	10	1	6	26	3,395	325	27	6	6	119
Camuy barrio-pueblo, Camuy Municipio	144	126	10	1	6	19	3,057	313	27	4	6	107
Camuy Arriba barrio, Camuy Municipio	109	94	10	0	0	29	2,998	244	13	5	0	153
Cañabón barrio, Barranquitas Municipio	48	34	3	0	0	23	2,330	145	4	3	0	228
Cañabón barrio, Caguas Municipio	324	282	78	13	7	139	9,163	1,244	129	52	8	1,166
Cañaboncito barrio, Caguas Municipio	747	580	161	29	28	365	21,463	3,468	358	74	28	3,090
Canas barrio, Ponce Municipio	1,058	938	154	43	10	269	27,715	3,662	311	89	11	2,220
Canas Urbano barrio, Ponce Municipio	274	219	48	18	12	153	15,219	1,593	127	35	12	1,333
Candelaria barrio, Lajas Municipio	51	33	14	4	2	32	2,735	162	19	5	2	749
Candelaria comunidad, Toa Baja Municipio	550	532	44	7	11	188	12,955	3,298	108	32	11	1,041
Candelaria barrio, Toa Baja Municipio	707	668	55	10	12	286	17,466	4,621	153	42	13	1,937
Candelaria barrio, Vega Alta Municipio	50	36	26	0	1	44	1,505	204	65	1	1	230
Candelaria Arenas comunidad, Toa Baja Municipio	86	73	10	3	1	83	3,192	924	40	10	2	779
Candelero Abajo comunidad, Humacao Municipio	9	8	1	0	0	10	294	230	11	0	0	78
Candelero Abajo barrio, Humacao Municipio	124	103	12	8	2	73	3,555	1,162	35	13	2	533
Candelero Arriba comunidad, Humacao Municipio	33	34	2	2	0	16	879	269	8	5	0	98
Candelero Arriba barrio, Humacao Municipio	126	116	7	3	1	53	2,617	805	27	8	1	293

Table 6.
Population for Selected Categories of Race: 2010—Con.

[For information on confidentiality protection, nonsampling error, and definitions, see Selected Appendixes at <www.census.gov/prod/cen2010/cph-1-a.pdf>]

Puerto Rico Municipio Municipio Subdivision and Place Subbarrio	Race in combination with one or more other races						Race alone or in combination with one or more other races					
	White	Black or African American	American Indian and Alaska Native	Asian	Native Hawaiian and Other Pacific Islander	Some Other Race	White	Black or African American	American Indian and Alaska Native	Asian	Native Hawaiian and Other Pacific Islander	Some Other Race
MUNICIPIO SUBDIVISION AND PLACE—Con.												
Cangrejo Arriba barrio, Carolina Municipio...	369	352	91	40	15	289	13,317	2,607	217	176	17	1,322
Caníaco barrio, Utuado Municipio.....	10	6	0	6	0	4	190	12	0	6	0	6
Caño barrio, Guánica Municipio.....	27	28	5	0	0	15	1,508	184	8	0	1	127
Canóvanas zona urbana, Canóvanas Municipio.....	136	146	17	9	4	99	4,646	1,803	68	27	4	965
Canóvanas barrio, Canóvanas Municipio.....	443	390	104	38	18	344	13,297	6,065	351	90	18	3,306
Canóvanas barrio-pueblo, Canóvanas Municipio.....	79	105	14	8	3	56	2,584	1,052	36	20	3	508
Canóvanas barrio, Loíza Municipio.....	161	148	26	7	35	114	4,258	2,165	58	14	37	706
Canovanillas barrio, Carolina Municipio.....	377	383	56	8	5	148	8,105	2,863	86	56	5	1,075
Caonillas barrio, Aibonito Municipio.....	16	13	3	1	1	4	1,217	132	3	2	1	90
Caonillas Abajo barrio, Utuado Municipio.....	9	1	0	0	0	10	887	30	6	0	0	52
Caonillas Abajo barrio, Villalba Municipio.....	22	17	2	1	0	20	1,238	148	4	1	0	89
Caonillas Arriba barrio, Utuado Municipio.....	0	0	0	0	0	0	270	13	0	0	0	13
Caonillas Arriba barrio, Villalba Municipio.....	24	35	1	1	0	23	1,292	174	5	1	0	107
Capá barrio, Moca Municipio.....	97	66	12	0	0	41	3,487	212	15	0	0	146
Capáez barrio, Adjuntas Municipio.....	6	3	7	0	0	10	992	42	7	0	0	26
Capáez barrio, Hatillo Municipio.....	88	87	13	3	7	35	3,633	335	29	4	7	343
Capitanejo barrio, Juana Díaz Municipio.....	117	104	19	11	0	67	2,864	1,280	51	11	1	310
Capitanejo comunidad.....	97	91	13	3	1	37	2,956	780	26	5	1	314
Juana Díaz Municipio (part).....	96	85	13	3	1	32	2,649	635	26	4	1	278
Ponce Municipio (part).....	1	6	0	0	0	5	307	145	0	1	0	36
Capitanejo barrio, Ponce Municipio.....	4	6	0	0	0	8	641	318	0	2	0	59
Caracol barrio, Añasco Municipio.....	49	29	3	3	0	23	1,619	124	6	12	0	164
Carenero barrio, Guánica Municipio.....	53	37	12	0	0	24	2,085	265	30	1	0	357
Carite barrio, Guayama Municipio.....	33	35	8	0	1	3	979	178	33	0	1	63
Carmen barrio, Guayama Municipio.....	18	14	14	2	0	2	548	51	18	2	0	31
Carolina zona urbana, Carolina Municipio....	3,786	3,532	631	289	75	2,371	105,221	40,092	2,054	888	87	15,073
Carolina barrio-pueblo, Carolina Municipio...	30	37	2	5	1	17	606	475	23	11	1	132
Carraízo barrio, Trujillo Alto Municipio.....	413	337	54	23	3	171	12,961	2,244	138	50	6	1,521
Carreras barrio, Añasco Municipio.....	73	65	22	0	5	36	3,195	359	27	3	5	302
Carreras barrio, Arecibo Municipio.....	28	22	3	0	0	13	1,070	133	3	0	0	55
Carrizal barrio, Aguada Municipio.....	33	28	7	0	2	18	782	161	12	1	2	60
Carrizales comunidad, Hatillo Municipio.....	33	21	8	2	2	19	2,471	153	25	5	2	130
Carrizales barrio, Hatillo Municipio.....	119	95	25	4	2	52	7,380	412	62	11	2	359
Carruzos barrio, Carolina Municipio.....	31	28	5	3	5	16	1,914	336	18	6	5	274
Casey Abajo barrio, Añasco Municipio.....	1	0	0	0	0	1	96	2	0	0	0	6
Casey Arriba barrio, Añasco Municipio.....	14	14	0	0	0	2	448	78	5	0	0	33
Cataño zona urbana, Cataño Municipio.....	663	548	92	26	14	341	20,562	4,595	373	100	15	3,370
Cataño barrio-pueblo, Cataño Municipio.....	156	133	18	5	5	48	2,912	877	67	14	5	603
Cataño barrio, Humacao Municipio.....	155	131	20	1	4	48	2,489	710	72	13	4	290
Cayaguas barrio, San Lorenzo Municipio.....	75	55	4	0	0	18	1,429	134	12	1	0	183
Cayey zona urbana, Cayey Municipio.....	426	349	59	14	16	196	13,594	1,863	96	40	19	1,627
Cayey barrio-pueblo, Cayey Municipio.....	360	295	48	11	16	178	12,464	1,680	79	37	19	1,497
Cayuco comunidad, Utuado Municipio.....	18	6	5	1	0	9	1,060	24	8	6	0	42
Cedrito barrio, Comerío Municipio.....	13	19	4	0	1	12	942	128	9	2	1	136
Cedro barrio, Carolina Municipio.....	38	29	5	3	0	18	1,603	189	14	5	1	183
Cedro barrio, Cayey Municipio.....	2	0	0	0	0	2	309	43	0	1	3	18
Cedro barrio, Guayanilla Municipio.....	0	0	0	0	0	0	0	0	0	0	0	0
Cedro Abajo barrio, Naranjito Municipio.....	175	166	38	4	1	25	4,129	416	55	5	1	242
Cedro Arriba barrio, Naranjito Municipio.....	144	142	41	1	0	43	3,523	327	44	8	0	181
Ceiba zona urbana, Ceiba Municipio.....	159	147	30	1	8	54	4,271	1,152	70	13	11	329
Ceiba barrio-pueblo, Ceiba Municipio.....	103	99	20	1	3	35	2,741	793	53	7	3	218
Ceiba barrio, Cidra Municipio.....	76	60	31	2	0	36	3,059	342	54	2	0	505
Ceiba barrio, Las Piedras Municipio.....	62	56	15	0	3	29	1,971	268	19	15	7	311
Ceiba comunidad.....	91	86	19	2	1	28	2,584	540	32	7	2	335
Vega Alta Municipio (part).....	78	74	17	2	1	25	1,955	415	26	3	1	266
Vega Baja Municipio (part).....	13	12	2	0	0	3	629	125	6	4	1	69
Ceiba barrio, Vega Baja Municipio.....	92	69	5	5	1	68	3,215	930	26	10	4	622
Ceiba Alta barrio, Aguadilla Municipio.....	6	4	2	0	0	2	557	35	3	0	0	80
Ceiba Baja barrio, Aguadilla Municipio.....	53	26	4	2	0	45	1,965	270	7	5	0	177
Ceiba Norte barrio, Juncos Municipio.....	422	356	27	3	10	183	7,278	1,623	67	10	10	1,294
Ceiba Sur barrio, Juncos Municipio.....	385	322	12	4	1	83	4,224	1,068	38	4	1	561
Cejas barrio, Comerío Municipio.....	81	80	72	0	0	8	683	123	76	1	0	101
Celada comunidad, Gurabo Municipio.....	253	260	40	7	0	87	3,060	973	62	7	0	327
Celada barrio, Gurabo Municipio.....	288	290	24	1	0	39	2,372	617	43	1	0	455
Central Aguirre comunidad, Salinas Municipio.....	30	26	2	2	0	12	890	237	16	5	0	189
Centro barrio, Moca Municipio.....	8	3	0	0	0	5	932	47	0	5	0	80
Cercadillo barrio, Cayey Municipio.....	38	30	0	0	0	8	716	97	4	1	0	40

Table 6.
Population for Selected Categories of Race: 2010—Con.

[For information on confidentiality protection, nonsampling error, and definitions, see Selected Appendixes at <www.census.gov/prod/cen2010/cph-1-a.pdf>]

Puerto Rico Municipio Municipio Subdivision and Place Subbarrio	Race in combination with one or more other races						Race alone or in combination with one or more other races					
	White	Black or African American	American Indian and Alaska Native	Asian	Native Hawaiian and Other Pacific Islander	Some Other Race	White	Black or African American	American Indian and Alaska Native	Asian	Native Hawaiian and Other Pacific Islander	Some Other Race
MUNICIPIO SUBDIVISION AND PLACE—Con.												
Cerrillos barrio, Ponce Municipio	60	54	8	1	1	21	3,772	318	18	4	1	318
Cerillos Hoyos comunidad, Ponce Municipio	19	18	1	0	0	8	563	88	2	2	0	116
Cerro Gordo barrio, Aguada Municipio	41	27	4	1	4	27	2,724	125	15	1	4	206
Cerro Gordo barrio, Añasco Municipio	21	23	5	1	0	3	433	39	6	2	3	43
Cerro Gordo barrio, Bayamón Municipio	800	669	126	20	15	323	25,562	3,823	321	92	16	2,699
Cerro Gordo barrio, Moca Municipio	40	23	5	4	0	27	2,286	89	7	4	0	143
Cerro Gordo barrio, San Lorenzo Municipio	178	140	12	1	7	78	4,303	615	49	2	7	527
Cerrote barrio, Las Marías Municipio	8	1	2	2	6	8	425	33	2	2	6	44
Certenejas barrio, Cidra Municipio	280	261	20	13	2	100	4,717	947	39	27	2	672
Chamorro barrio, Las Marías Municipio	0	0	0	0	0	0	80	1	0	0	0	17
Charcas barrio, Quebradillas Municipio	6	6	0	0	0	0	389	14	0	0	0	4
Chupacallos barrio, Ceiba Municipio	77	70	3	1	0	25	1,462	411	13	3	0	240
Ciales barrio-pueblo, Ciales Municipio	22	12	0	2	2	12	914	59	0	2	2	58
Ciales zona urbana, Ciales Municipio	45	24	1	6	2	30	2,384	130	2	6	2	125
Cialitos barrio, Ciales Municipio	18	10	0	0	3	19	1,301	87	3	1	3	79
Cibao barrio, Camuy Municipio	29	16	1	0	0	21	1,263	48	23	0	0	74
Cibao barrio, San Sebastián Municipio	7	3	3	2	0	6	1,128	38	7	2	0	61
Cibuco barrio, Corozal Municipio	73	44	17	6	1	50	4,593	300	32	11	3	550
Cibuco barrio, Vega Baja Municipio	0	0	0	0	0	0	38	7	0	1	0	4
Cidra barrio, Añasco Municipio	5	5	0	0	0	0	294	14	0	0	0	23
Cidra zona urbana, Cidra Municipio	218	200	38	10	3	50	4,280	545	68	15	3	475
Cidra barrio-pueblo, Cidra Municipio	30	27	8	1	0	12	905	97	16	1	0	87
Cidral barrio, San Sebastián Municipio	3	1	2	0	0	4	363	24	3	0	0	30
Ciénaga barrio, Guánica Municipio	38	37	5	1	2	22	1,829	254	25	1	2	175
Ciénaga Alta barrio, Río Grande Municipio	72	67	6	1	1	77	3,048	1,361	33	14	1	571
Ciénaga Baja barrio, Río Grande Municipio	531	489	102	13	17	190	11,271	5,750	226	50	23	1,774
Ciénagas barrio, Camuy Municipio	21	17	1	1	0	8	1,292	102	7	2	0	175
Cienegueta barrio, Vega Alta Municipio	23	27	18	0	4	11	558	81	23	0	4	92
Cintrona barrio, Juana Díaz Municipio	74	73	3	3	0	29	2,382	619	16	6	0	295
Coabey barrio, Jayuya Municipio	17	21	7	3	4	13	1,985	95	11	4	4	102
Coamo zona urbana, Coamo Municipio	342	287	21	1	13	115	9,401	1,618	65	6	13	817
Coamo barrio-pueblo, Coamo Municipio	252	215	12	1	0	79	5,385	1,004	42	3	0	534
Coamo Arriba barrio, Coamo Municipio	8	3	0	0	0	5	353	30	2	0	0	14
Coco comunidad, Salinas Municipio	332	301	31	2	3	81	4,136	1,167	57	3	3	778
Cocos barrio, Quebradillas Municipio	119	82	30	7	2	72	4,447	184	36	14	2	370
Collores barrio, Humacao Municipio	52	47	0	1	0	15	2,064	455	9	6	0	295
Collores barrio, Jayuya Municipio	38	35	8	0	1	10	1,536	81	19	0	1	79
Collores barrio, Juana Díaz Municipio	51	43	11	6	0	16	1,808	174	15	8	0	134
Collores barrio, Las Piedras Municipio	348	333	17	6	3	78	3,664	832	37	6	3	572
Collores barrio, Orocovis Municipio	1	1	0	0	0	0	137	12	1	0	0	3
Collores barrio, Yauco Municipio	15	14	9	0	0	6	668	44	9	0	0	76
Comerío zona urbana, Comerío Municipio	111	92	42	5	3	55	3,109	398	73	7	3	607
Comerío barrio-pueblo, Comerío Municipio	104	90	40	5	3	50	2,806	368	67	7	3	574
Comunas comunidad, Yabucoa Municipio	117	109	11	0	0	41	1,221	552	16	4	0	251
Consejo barrio, Guayanilla Municipio	14	13	9	0	0	12	740	82	18	0	0	72
Consejo barrio, Utuado Municipio	6	1	1	0	0	6	563	15	4	0	0	35
Contorno barrio, Toa Alta Municipio	96	82	20	1	4	50	3,582	686	48	8	4	542
Coquí comunidad, Salinas Municipio	77	88	9	4	0	44	2,257	754	23	5	0	367
Corazón comunidad, Guayama Municipio	89	69	17	5	2	42	1,452	456	40	5	2	295
Corcovada barrio, Añasco Municipio	8	5	1	0	2	2	558	36	1	0	2	39
Corcovado comunidad, Hatillo Municipio	29	13	6	1	1	21	1,241	66	15	3	1	115
Corcovado barrio, Hatillo Municipio	61	35	11	2	1	46	4,129	176	23	6	1	361
Cordillera barrio, Ciales Municipio	27	17	2	1	0	19	2,111	109	3	2	0	159
Corozal zona urbana, Corozal Municipio	133	65	21	10	6	87	8,835	625	43	23	8	794
Corozal barrio-pueblo, Corozal Municipio	48	26	7	5	5	29	2,334	186	9	10	5	151
Corrales barrio, Aguadilla Municipio	214	197	25	6	3	85	6,614	819	28	10	3	462
Corral Viejo comunidad, Ponce Municipio	12	12	5	0	0	0	252	17	6	1	0	1
Costa barrio, Lajas Municipio	19	10	1	0	0	12	1,416	101	4	3	0	125
Coto barrio, Isabela Municipio	107	104	8	1	1	20	3,170	350	21	4	1	152
Coto barrio, Peñuelas Municipio	14	18	1	0	0	4	1,305	125	8	0	0	48
Coto Laurel comunidad, Ponce Municipio	113	109	12	0	0	26	2,438	538	18	1	0	190
Coto Laurel barrio, Ponce Municipio	151	145	30	6	6	50	5,894	921	50	15	6	442
Coto Norte barrio, Manatí Municipio	208	170	30	23	2	125	9,487	1,088	96	41	3	826
Coto Norte comunidad	21	13	1	1	0	20	1,341	170	19	4	0	98
Manatí Municipio (part)	15	10	1	0	0	14	756	101	19	2	0	66
Vega Baja Municipio (part)	6	3	0	1	0	6	585	69	0	2	0	32
Coto Sur barrio, Manatí Municipio	150	126	16	5	3	86	6,989	819	56	10	3	510
Cotuí barrio, San Germán Municipio	3	2	0	1	0	2	651	33	10	2	2	55
Cruces barrio, Aguada Municipio	39	23	4	0	1	21	1,429	81	5	0	1	162
Cruces barrio, Rincón Municipio	9	6	1	0	1	5	1,312	29	2	1	1	85
Cruz barrio, Moca Municipio	10	5	0	0	0	5	1,082	24	0	0	0	31
Cuarto barrio, Ponce Municipio	48	38	3	5	0	19	1,546	378	22	5	0	105

Table 6.
Population for Selected Categories of Race: 2010—Con.

[For information on confidentiality protection, nonsampling error, and definitions, see Selected Appendixes at <www.census.gov/prod/cen2010/cph-1-a.pdf>]

Puerto Rico Municipio Municipio Subdivision and Place Subbarrio	Race in combination with one or more other races						Race alone or in combination with one or more other races					
	White	Black or African American	American Indian and Alaska Native	Asian	Native Hawaiian and Other Pacific Islander	Some Other Race	White	Black or African American	American Indian and Alaska Native	Asian	Native Hawaiian and Other Pacific Islander	Some Other Race
MUNICIPIO SUBDIVISION AND PLACE—Con.												
Cubuy barrio, Canóvanas Municipio	27	19	5	7	0	22	1,250	279	17	7	0	332
Cuchillas barrio, Corozal Municipio	17	13	8	1	0	14	1,351	122	9	1	0	97
Cuchillas barrio, Moca Municipio	65	59	18	0	4	14	4,044	224	27	1	4	141
Cuchillas barrio, Morovis Municipio	32	10	6	0	0	30	2,153	112	7	0	0	105
Cuebas barrio, Peñuelas Municipio	7	6	0	0	0	1	387	50	7	0	0	12
Cuevas barrio, Trujillo Alto Municipio	417	368	94	14	6	183	14,240	3,563	265	62	12	2,289
Culebra zona urbana, Culebra Municipio	167	162	19	2	2	33	1,044	624	34	6	2	86
Culebra barrio-pueblo, Culebra Municipio	37	32	6	1	0	14	298	180	6	2	0	26
Culebras Alto barrio, Cayey Municipio	10	10	0	0	0	1	152	95	3	0	0	13
Culebras Bajo barrio, Cayey Municipio	26	27	2	0	0	1	201	45	5	0	0	16
Culebrinas barrio, San Sebastián Municipio	91	51	16	3	0	52	3,463	180	32	5	0	220
Cupey barrio, San Juan Municipio	983	859	158	20	21	348	29,768	4,462	304	127	22	2,648
Cuyón barrio, Aibonito Municipio	21	20	5	0	0	5	806	70	5	1	0	124
Cuyón barrio, Coamo Municipio	64	48	15	2	3	51	2,352	347	18	5	3	451
Daguao barrio, Ceiba Municipio	4	4	4	0	0	0	193	25	5	1	0	17
Daguao comunidad, Naguabo Municipio	47	43	6	3	3	22	1,012	428	14	7	3	207
Daguao barrio, Naguabo Municipio	67	65	7	5	3	25	1,443	634	18	9	3	257
Dagüey barrio, Añasco Municipio	25	19	1	0	0	15	1,414	96	1	0	0	145
Dajaos barrio, Bayamón Municipio	113	81	6	10	0	29	2,271	259	21	10	0	391
Damián Abajo barrio, Orocovis Municipio	7	2	0	2	0	7	701	30	7	2	0	23
Damián Arriba barrio, Orocovis Municipio	11	2	1	0	0	11	806	84	1	0	0	36
Demajagua barrio, Fajardo Municipio	58	52	7	1	0	18	1,104	230	14	4	0	151
Descalabrado barrio, Santa Isabel Municipio	48	34	12	1	4	33	3,263	707	26	2	5	203
Diego Hernández barrio, Yauco Municipio	42	30	2	1	1	22	1,029	90	2	1	1	178
Domingo Ruíz barrio, Arecibo Municipio	77	56	4	2	2	54	2,636	330	10	2	2	273
Dominguito barrio, Arecibo Municipio	72	60	4	4	7	32	4,265	319	15	8	8	373
Doña Elena barrio, Comerío Municipio	116	105	26	1	6	25	2,886	383	29	4	6	95
Don Alonso barrio, Utuado Municipio	16	10	6	0	0	7	833	35	6	0	0	49
Dorado zona urbana, Dorado Municipio	392	336	77	29	14	189	9,995	2,264	155	71	14	1,319
Dorado barrio-pueblo, Dorado Municipio	22	23	14	0	0	13	452	202	17	1	0	150
Dos Bocas barrio, Corozal Municipio	46	25	4	0	1	21	2,737	131	16	0	1	224
Dos Bocas barrio, Trujillo Alto Municipio	156	129	36	9	0	71	7,114	918	69	19	0	725
Duey barrio, Yauco Municipio	13	11	0	0	0	6	1,008	63	5	0	0	47
Duey Alto barrio, San Germán Municipio	27	15	1	4	0	17	1,132	83	42	6	0	119
Duey Bajo barrio, San Germán Municipio	23	17	5	0	0	16	805	70	15	4	0	121
Duque comunidad, Naguabo Municipio	57	45	2	0	0	24	955	302	4	4	0	120
Duque barrio, Naguabo Municipio	80	68	14	2	0	38	1,811	450	21	14	0	233
Egozcue barrio, Patillas Municipio	1	1	0	0	0	0	36	3	0	0	0	14
El Cinco barrio, San Juan Municipio	166	127	30	4	2	83	5,166	648	54	17	2	530
El Combate comunidad, Cabo Rojo Municipio	15	12	8	0	0	3	374	31	8	0	0	30
El Mangó comunidad, Juncos Municipio	66	53	1	0	0	16	1,203	233	2	0	0	113
El Negro comunidad, Yabucoa Municipio	207	209	11	0	0	12	894	352	15	0	0	39
El Ojo comunidad, Santa Isabel Municipio	19	12	2	0	0	10	1,179	190	6	1	0	124
El Paraiso comunidad, Ponce Municipio	28	14	4	0	0	27	1,416	198	11	0	0	128
El Río barrio, Las Piedras Municipio	238	237	39	5	9	56	3,973	730	61	7	9	623
El Tumbao comunidad, Guánica Municipio	43	42	10	0	0	29	2,164	240	14	0	1	159
Emajagua comunidad, Maunabo Municipio	55	50	3	1	2	38	1,515	916	13	2	2	491
Emajagua barrio, Maunabo Municipio	84	65	9	1	2	60	2,466	1,367	41	3	2	779
Emajagual barrio, Juana Díaz Municipio	0	0	0	0	0	0	0	0	0	0	0	0
Encarnación barrio, Peñuelas Municipio	36	23	4	2	0	22	1,050	186	8	12	0	169
Eneas barrio, San Sebastián Municipio	15	6	0	0	0	12	944	18	0	0	0	51
Ensenada barrio, Guánica Municipio	16	7	0	0	3	8	1,553	74	6	0	3	86
Ensenada barrio, Rincón Municipio	31	19	6	0	0	13	1,119	127	13	4	0	101
Esperanza barrio, Arecibo Municipio	79	73	40	0	0	18	1,723	142	49	1	0	90
Esperanza comunidad, Vieques Municipio	25	25	9	0	0	11	774	375	25	2	0	78
Espinar barrio, Aguada Municipio	20	16	3	0	0	8	1,052	143	10	2	0	99
Espino comunidad, Añasco Municipio	76	73	8	1	1	12	1,094	167	13	1	1	82
Espino barrio, Añasco Municipio	79	73	8	1	1	15	1,201	164	13	2	1	117
Espino barrio, Lares Municipio	15	13	2	0	1	4	1,572	59	2	2	1	78
Espino barrio, Las Marías Municipio	2	0	0	0	0	2	176	5	0	0	0	2
Espino barrio, San Lorenzo Municipio	331	303	26	0	5	43	2,959	483	57	7	5	285
Espinosa barrio, Dorado Municipio	120	104	18	1	4	56	3,313	768	49	8	4	550
Espinosa barrio, Vega Alta Municipio	225	196	46	14	9	173	8,593	2,121	103	40	13	1,181
Factor barrio, Arecibo Municipio	265	247	25	17	20	90	6,692	890	51	28	22	664
Fajardo zona urbana, Fajardo Municipio	1,483	1,378	136	43	10	436	20,117	6,945	350	118	13	3,185
Fajardo barrio-pueblo, Fajardo Municipio	934	861	68	31	7	242	9,200	3,568	204	62	10	1,765
Farallón barrio, Cayey Municipio	3	2	0	0	0	1	353	72	0	0	0	29
Felicia 1 barrio, Santa Isabel Municipio	17	25	5	1	0	18	376	112	5	5	0	68
Felicia 2 barrio, Santa Isabel Municipio	66	52	5	7	3	41	2,590	401	21	8	3	301
Flamenco barrio, Culebra Municipio	142	143	13	1	2	16	714	408	28	4	2	60
Florencio barrio, Fajardo Municipio	152	157	24	1	0	52	2,906	1,047	45	10	0	338

Table 6.
Population for Selected Categories of Race: 2010—Con.

[For information on confidentiality protection, nonsampling error, and definitions, see Selected Appendixes at <www.census.gov/prod/cen2010/cph-1-a.pdf>]

Puerto Rico Municipio Municipio Subdivision and Place Subbarrio	Race in combination with one or more other races						Race alone or in combination with one or more other races					
	White	Black or African American	American Indian and Alaska Native	Asian	Native Hawaiian and Other Pacific Islander	Some Other Race	White	Black or African American	American Indian and Alaska Native	Asian	Native Hawaiian and Other Pacific Islander	Some Other Race
MUNICIPIO SUBDIVISION AND PLACE—Con.												
Florida zona urbana, Florida Municipio	72	31	8	0	0	71	4,348	210	26	3	0	219
Florida barrio, San Lorenzo Municipio	205	180	48	1	1	59	4,299	735	79	1	1	445
Florida barrio, Vieques Municipio	190	163	23	2	5	55	2,424	1,229	47	5	6	332
Florida Adentro barrio, Florida Municipio	181	95	28	4	8	151	11,648	681	66	11	9	512
Florida Afuera barrio, Barceloneta Municipio	284	204	52	14	2	179	13,425	1,322	91	34	2	1,569
Fraile barrio, Culebra Municipio	4	4	0	0	0	0	40	6	0	0	0	0
Frailes barrio, Guaynabo Municipio	1,044	846	124	25	10	446	26,847	3,447	223	98	12	2,760
Frailes barrio, Yauco Municipio	26	26	0	0	0	0	292	31	2	0	0	22
Fránquez comunidad, Morovis Municipio	75	60	8	1	3	17	1,784	172	12	3	3	58
Fránquez barrio, Morovis Municipio	117	91	14	1	12	60	4,138	359	25	3	12	200
Frontón barrio, Ciales Municipio	43	34	10	1	0	23	2,040	99	15	2	0	133
Fuig comunidad, Guánica Municipio	26	23	2	0	2	11	945	101	12	0	2	82
Furnias barrio, Las Marías Municipio	20	15	1	0	0	14	1,268	94	12	0	0	126
Galateo comunidad, Toa Alta Municipio	96	71	19	9	0	33	1,827	443	24	9	0	405
Galateo barrio, Toa Alta Municipio	154	122	40	13	0	76	4,384	787	62	13	0	890
Galateo Alto barrio, Isabela Municipio	30	23	4	2	0	7	1,097	161	15	5	0	72
Galateo Bajo barrio, Isabela Municipio	25	20	0	0	1	17	1,656	174	9	1	1	152
Garrochales barrio, Arecibo Municipio	75	67	18	9	0	18	2,143	183	30	10	0	173
Garrochales comunidad, Barceloneta Municipio	25	14	0	0	0	15	906	70	8	1	0	128
Garrochales barrio, Barceloneta Municipio	110	85	13	2	0	78	3,641	480	45	7	0	516
Garzas barrio, Adjuntas Municipio	27	10	4	0	0	13	1,286	42	8	4	0	24
Gato barrio, Orocovis Municipio	16	10	1	3	0	11	1,837	129	8	3	0	116
G. L. García comunidad, Cayey Municipio	27	21	1	0	0	9	1,433	174	8	0	0	165
Gobernador Piñero barrio, San Juan Municipio	1,640	1,617	277	81	35	697	30,327	10,830	692	243	41	4,153
Guacio barrio, San Sebastián Municipio	17	10	2	1	0	8	585	22	4	1	0	48
Guadiana barrio, Naranjito Municipio	132	122	9	4	0	22	3,434	434	59	4	0	199
Guajataca barrio, Quebradillas Municipio	38	21	5	1	2	17	1,510	61	5	2	2	77
Guajataca barrio, San Sebastián Municipio	9	9	0	0	0	2	569	22	0	0	0	22
Guamá barrio, San Germán Municipio	31	15	0	5	2	17	1,888	112	1	7	2	152
Guamaní barrio, Guayama Municipio	56	59	23	0	0	22	1,115	233	27	0	1	169
Guanábano barrio, Aguada Municipio	8	11	3	4	0	10	624	63	11	5	0	67
Guanajibo barrio, Cabo Rojo Municipio	185	153	6	14	3	59	4,224	441	20	23	9	408
Guanajibo barrio, Hormigueros Municipio	88	52	11	2	6	71	4,939	563	39	11	6	517
Guanajibo barrio, Mayagüez Municipio	103	96	41	6	1	55	5,170	598	53	24	1	344
Guánica zona urbana, Guánica Municipio	165	85	28	6	13	119	5,998	609	55	11	13	791
Guánica barrio-pueblo, Guánica Municipio	90	35	13	3	10	86	2,718	366	22	8	10	518
Guaniquilla barrio, Aguada Municipio	75	66	23	2	0	38	2,281	286	31	4	0	172
Guaonico barrio, Utuado Municipio	2	2	1	0	0	0	502	22	4	0	0	13
Guaraguao barrio, Guaynabo Municipio	119	114	22	0	4	37	3,303	681	33	2	5	309
Guaraguao barrio, Ponce Municipio	27	19	10	0	0	9	1,022	68	10	1	0	51
Guaraguao Abajo barrio, Bayamón Municipio	217	150	43	13	6	125	6,352	1,037	98	16	6	902
Guaraguao Arriba barrio, Bayamón Municipio	105	62	32	8	7	26	1,524	172	41	8	7	204
Guardarraya barrio, Patillas Municipio	49	54	14	1	1	20	1,086	328	35	2	1	224
Guásimas barrio, Arroyo Municipio	76	71	6	3	5	51	2,609	1,080	27	19	5	401
Guatemala barrio, San Sebastián Municipio	38	27	1	2	2	12	2,252	113	10	7	2	172
Guavate barrio, Cayey Municipio	16	16	3	0	3	4	1,550	234	7	0	4	97
Guayabal comunidad, Juana Díaz Municipio	27	36	9	2	0	18	1,524	248	16	2	0	296
Guayabal barrio, Juana Díaz Municipio	130	123	26	4	1	54	3,846	1,269	61	10	1	823
Guayabo barrio, Aguada Municipio	71	57	4	1	7	39	2,802	270	12	4	7	270
Guayabo Dulce barrio, Adjuntas Municipio	0	0	0	0	0	0	132	8	0	0	0	0
Guayabos barrio, Isabela Municipio	55	48	5	0	0	12	1,243	170	10	4	0	109
Guayabota barrio, Yabucoa Municipio	199	183	24	9	4	44	2,245	714	30	11	4	368
Guayacán barrio, Ceiba Municipio	0	0	0	0	0	0	1	1	0	0	0	0
Guayama zona urbana, Guayama Municipio	1,159	1,087	179	29	18	267	17,020	4,994	331	73	25	1,705
Guayama barrio-pueblo, Guayama Municipio	1,044	964	142	20	11	219	12,591	3,977	265	56	13	1,258
Guayanilla zona urbana, Guayanilla Municipio	80	63	3	0	0	24	3,433	343	14	6	0	239
Guayanilla barrio-pueblo, Guayanilla Municipio	78	61	3	0	0	24	3,250	335	14	6	0	236
Guaynabo zona urbana, Guaynabo Municipio	2,227	1,876	318	70	28	863	63,064	8,702	624	256	40	5,617
Guaynabo barrio-pueblo, Guaynabo Municipio	124	98	17	2	1	42	3,423	378	26	11	1	314
Guayo barrio, Adjuntas Municipio	10	4	2	0	4	10	820	19	5	0	4	21
Guerrero barrio, Aguadilla Municipio	54	49	11	8	1	40	2,835	351	15	9	1	282
Guerrero barrio, Isabela Municipio	92	72	14	7	1	32	3,066	424	20	7	4	147
Guilarte barrio, Adjuntas Municipio	27	17	1	1	1	11	1,099	54	5	1	1	46
Gurabo zona urbana, Gurabo Municipio	424	419	36	4	0	82	5,584	2,050	80	12	2	376

Table 6.
Population for Selected Categories of Race: 2010—Con.

[For information on confidentiality protection, nonsampling error, and definitions, see Selected Appendixes at <www.census.gov/prod/cen2010/cph-1-a.pdf>]

Puerto Rico Municipio Municipio Subdivision and Place Subbarrio	Race in combination with one or more other races						Race alone or in combination with one or more other races					
	White	Black or African American	American Indian and Alaska Native	Asian	Native Hawaiian and Other Pacific Islander	Some Other Race	White	Black or African American	American Indian and Alaska Native	Asian	Native Hawaiian and Other Pacific Islander	Some Other Race
MUNICIPIO SUBDIVISION AND PLACE—Con.												
Gurabo barrio-pueblo, Gurabo Municipio	137	135	19	4	0	22	1,053	498	26	4	0	94
Gurabo Abajo barrio, Juncos Municipio	178	158	12	4	4	55	3,468	1,108	39	6	4	443
Gurabo Arriba barrio, Juncos Municipio	18	20	0	0	0	6	425	102	0	0	0	64
Guzmán Abajo barrio, Río Grande Municipio	219	196	20	16	2	76	4,876	2,063	53	31	3	621
Guzmán Arriba barrio, Río Grande Municipio	44	38	2	3	5	16	839	157	10	4	5	157
Hacienda San Jose comunidad, Caguas Municipio	77	68	27	1	2	22	3,004	272	41	9	2	311
Hatillo barrio, Añasco Municipio	40	44	5	2	0	21	961	157	16	4	0	194
Hatillo zona urbana, Hatillo Municipio	112	85	10	2	7	72	3,908	399	14	10	7	256
Hatillo barrio, Hatillo Municipio	124	106	10	0	11	49	3,419	316	14	2	11	202
Hatillo barrio-pueblo, Hatillo Municipio	57	35	5	2	1	47	2,769	254	8	10	1	152
Hato barrio, San Lorenzo Municipio	243	215	39	16	6	76	5,400	1,117	108	18	7	610
Hato Abajo barrio, Arecibo Municipio	453	356	66	5	5	189	17,544	1,382	124	28	8	1,184
Hato Arriba barrio, Arecibo Municipio	144	120	37	2	4	71	7,412	701	47	16	4	516
Hato Arriba comunidad, San Sebastián Municipio	15	12	0	0	5	6	611	26	5	0	5	48
Hato Arriba barrio, San Sebastián Municipio	47	38	1	0	5	15	1,821	86	6	0	5	117
Hato Candal comunidad, Río Grande Municipio	52	45	6	1	5	38	1,144	617	8	2	5	354
Hato Nuevo barrio, Guaynabo Municipio	68	61	21	2	0	32	3,355	430	40	10	0	375
Hato Nuevo barrio, Gurabo Municipio	794	772	106	12	8	166	7,145	2,231	141	19	13	783
Hato Puerco barrio, Canóvanas Municipio	104	73	31	13	1	77	5,052	999	96	15	3	1,377
Hato Puerco Abajo barrio, Villalba Municipio	26	23	0	0	0	5	1,465	204	3	0	0	119
Hato Puerco Arriba barrio, Villalba Municipio	204	188	23	3	1	59	6,303	944	41	9	1	679
Hato Rey Central barrio, San Juan Municipio	665	595	116	54	18	366	11,699	3,673	266	164	18	1,769
Hato Rey Norte barrio, San Juan Municipio	383	319	81	14	8	196	12,707	2,481	180	88	11	1,446
Hato Rey Sur barrio, San Juan Municipio	357	311	74	23	9	159	7,937	1,505	129	110	9	1,547
Hato Tejas barrio, Bayamón Municipio	1,337	1,130	227	43	6	527	33,924	5,754	416	150	8	3,326
Hato Viejo barrio, Arecibo Municipio	27	28	1	3	0	18	1,777	140	8	3	0	156
Hato Viejo barrio, Ciales Municipio	55	50	13	0	0	18	2,211	168	18	0	0	120
Hayales barrio, Coamo Municipio	53	40	1	1	0	18	1,042	122	7	2	0	105
Helechal barrio, Barranquitas Municipio	60	34	15	1	8	21	3,541	300	30	1	8	264
Herreras barrio, Río Grande Municipio	8	14	4	0	2	13	509	242	11	6	2	35
Higuillar barrio, Dorado Municipio	827	742	126	51	26	330	19,283	4,601	291	122	27	2,574
Hoconuco Alto barrio, San Germán Municipio	11	5	1	0	0	10	502	38	1	1	0	44
Hoconuco Bajo barrio, San Germán Municipio	32	14	3	2	1	25	1,580	130	7	4	1	224
Honduras barrio, Barranquitas Municipio	33	33	7	0	1	17	1,612	149	8	1	1	103
Honduras barrio, Cidra Municipio	46	35	11	1	1	26	1,283	185	16	1	1	281
Hormigueros zona urbana, Hormigueros Municipio	261	202	55	7	9	121	10,359	1,279	102	17	9	1,029
Hormigueros barrio, Hormigueros Municipio	123	81	21	8	7	52	3,654	411	39	12	7	390
Hormigueros barrio-pueblo, Hormigueros Municipio	15	10	3	0	0	8	1,014	88	6	0	0	114
Hoya Mala barrio, San Sebastián Municipio	42	40	15	0	0	20	3,250	204	17	3	0	184
H. Rivera Colón comunidad, Toa Alta Municipio	43	33	8	3	1	23	1,802	306	18	4	1	382
Húcares barrio, Naguabo Municipio	57	48	18	2	6	26	2,119	566	31	11	6	275
Humacao zona urbana, Humacao Municipio	947	852	200	20	19	296	13,461	4,168	395	80	19	1,761
Humacao barrio-pueblo, Humacao Municipio	332	308	36	8	6	38	2,926	890	62	9	6	354
Humatas barrio, Añasco Municipio	6	2	0	0	0	6	668	33	7	0	0	56
Imbéry comunidad, Barceloneta Municipio	65	18	9	5	0	55	3,316	259	21	7	0	372
Indiera Alta barrio, Maricao Municipio	33	19	5	0	0	13	1,269	73	9	0	2	51
Indiera Baja barrio, Maricao Municipio	0	0	0	0	0	0	451	21	8	0	5	33
Indiera Fría barrio, Maricao Municipio	13	10	0	0	0	3	404	36	3	0	0	19
Indios comunidad, Guayanilla Municipio	56	45	8	1	2	36	1,168	248	19	1	2	123
Indios barrio, Guayanilla Municipio	71	54	13	6	2	21	2,153	316	29	8	2	227
Ingenio comunidad, Toa Baja Municipio	134	134	21	1	4	53	3,595	1,092	63	6	4	772
Isabela zona urbana, Isabela Municipio	302	240	45	12	2	120	9,749	1,030	84	44	2	721
Isabela barrio-pueblo, Isabela Municipio	229	186	33	10	1	83	6,792	706	58	36	1	514
Isabel II barrio-pueblo, Vieques Municipio	29	21	4	0	0	9	790	360	9	1	0	79
Isla de Mona e Islote Monito barrio, Mayagüez Municipio	0	0	0	0	0	0	5	0	0	0	0	0
Islote barrio, Arecibo Municipio	163	141	59	7	2	47	4,907	493	93	10	2	398
Jacaboa barrio, Patillas Municipio	92	83	1	4	4	24	805	366	16	4	4	187
Jacaguas barrio, Juana Díaz Municipio	114	100	12	0	1	39	3,323	484	38	0	2	252
Jácana barrio, Yauco Municipio	171	157	5	0	1	27	1,368	262	8	4	1	229
Jácanas barrio, Yabucoa Municipio	149	82	13	2	0	85	2,670	328	20	2	0	402
Jagual barrio, Patillas Municipio	6	0	0	0	0	6	252	55	4	2	0	56
Jagual comunidad, San Lorenzo Municipio	51	45	17	0	3	14	892	160	21	1	3	62
Jagual barrio, San Lorenzo Municipio	205	197	26	0	6	42	3,315	607	44	1	6	326
Jagua Pasto barrio, Guayanilla Municipio	1	0	0	0	0	1	102	1	0	1	0	5

Table 6.
Population for Selected Categories of Race: 2010—Con.

[For information on confidentiality protection, nonsampling error, and definitions, see Selected Appendixes at <www.census.gov/prod/cen2010/cph-1-a.pdf>]

Puerto Rico Municipio Municipio Subdivision and Place Subbarrio	Race in combination with one or more other races						Race alone or in combination with one or more other races					
	White	Black or African American	American Indian and Alaska Native	Asian	Native Hawaiian and Other Pacific Islander	Some Other Race	White	Black or African American	American Indian and Alaska Native	Asian	Native Hawaiian and Other Pacific Islander	Some Other Race
MUNICIPIO SUBDIVISION AND PLACE—Con.												
Jaguar barrio, Gurabo Municipio	31	25	7	0	1	10	539	164	7	0	1	64
Jaguas barrio, Ciales Municipio	59	37	3	10	3	20	4,174	203	4	12	3	215
Jaguas barrio, Guayanilla Municipio	9	0	1	0	1	11	1,154	132	6	0	1	131
Jaguas barrio, Gurabo Municipio	148	139	22	0	0	20	1,607	522	31	1	0	100
Jaguas barrio, Peñuelas Municipio	35	30	8	7	4	23	1,789	204	27	12	4	234
Jagüey barrio, Aguada Municipio	29	24	1	0	1	21	1,811	90	5	0	1	127
Jagüey barrio, Rincón Municipio	33	30	23	0	0	8	622	55	26	0	0	57
Jagüeyes barrio, Aguas Buenas Municipio	84	76	9	1	0	15	1,526	287	18	7	0	236
Jaguitas barrio, Hormigueros Municipio	20	21	14	0	0	13	1,147	127	28	3	0	119
Jájome Alto barrio, Cayey Municipio	35	33	0	0	0	4	565	86	2	1	0	23
Jájome Bajo barrio, Cayey Municipio	25	28	0	0	0	9	421	82	5	0	0	42
Jauca barrio, Jayuya Municipio	0	0	0	0	0	0	114	0	0	0	0	2
Jauca comunidad, Santa Isabel Municipio	27	10	2	2	1	22	1,095	318	8	3	1	136
Jauca 1 barrio, Santa Isabel Municipio	34	17	4	2	1	24	1,565	439	23	3	1	187
Jauca 2 barrio, Santa Isabel Municipio	154	110	25	4	0	51	3,408	698	43	6	1	585
Jayuya zona urbana, Jayuya Municipio	39	17	2	3	3	27	2,566	104	12	5	3	116
Jayuya barrio-pueblo, Jayuya Municipio	9	5	0	1	0	5	1,122	52	2	3	0	53
Jayuya Abajo barrio, Jayuya Municipio	38	21	1	2	2	24	3,158	107	23	2	2	119
Jiménez barrio, Río Grande Municipio	75	53	35	0	2	34	2,119	547	54	22	2	290
Jobos comunidad, Guayama Municipio	87	82	10	1	4	29	1,569	724	21	5	7	263
Jobos barrio, Guayama Municipio	407	390	40	9	11	96	5,346	2,539	145	17	15	711
Jobos barrio, Isabela Municipio	85	53	16	1	0	44	2,924	248	34	2	0	343
Juana Díaz zona urbana, Juana Díaz Municipio	149	126	25	4	1	79	6,364	1,079	65	14	1	596
Juana Díaz barrio-pueblo, Juana Díaz Municipio	100	83	6	2	1	37	3,164	574	28	6	1	322
Juan Alonso barrio, Mayagüez Municipio	60	56	40	0	1	13	1,025	113	46	1	1	76
Juan Asencio barrio, Aguas Buenas Municipio	46	54	34	0	0	23	2,217	307	66	0	0	311
Juan González barrio, Adjuntas Municipio	7	9	3	0	0	9	806	45	3	0	0	25
Juan Martín barrio, Luquillo Municipio	51	54	1	0	3	15	623	238	6	0	3	66
Juan Martín barrio, Yabucoa Municipio	156	153	57	6	0	63	2,764	690	74	16	0	586
Juan Sánchez barrio, Bayamón Municipio	498	421	65	22	13	192	18,619	2,965	132	128	16	1,723
Juncal comunidad, San Sebastián Municipio	14	3	3	0	0	14	898	28	4	0	0	82
Juncal barrio, San Sebastián Municipio	42	17	14	0	0	29	1,740	60	15	0	0	168
Juncos zona urbana, Juncos Municipio	380	335	31	0	2	84	5,937	1,394	59	7	2	596
Juncos barrio-pueblo, Juncos Municipio	214	193	4	0	1	38	1,931	559	19	4	1	179
La Alianza comunidad, Arecibo Municipio	36	11	12	0	3	35	1,736	68	13	2	3	177
La Dolores comunidad, Río Grande Municipio	83	74	2	1	3	28	1,834	1,066	13	5	3	257
La Fermina comunidad	162	160	13	0	6	37	2,149	569	26	0	6	189
Humacao Municipio (part)	20	13	6	0	3	12	1,310	267	17	0	3	119
Las Piedras Municipio (part)	142	147	7	0	3	25	839	302	9	0	3	70
La Gloria barrio, Trujillo Alto Municipio	144	141	28	4	0	47	3,560	951	79	14	0	249
Lagunas barrio, Aguada Municipio	35	19	0	1	0	19	2,652	97	0	2	0	96
Lajas zona urbana, Lajas Municipio	60	34	7	2	2	44	3,751	212	24	13	2	660
Lajas barrio, Lajas Municipio	51	29	7	3	0	35	2,160	158	12	3	0	425
Lajas barrio-pueblo, Lajas Municipio	1	0	0	0	0	1	449	17	0	8	0	91
Lajas Arriba barrio, Lajas Municipio	25	27	2	0	1	24	2,027	203	6	3	2	256
La Liga comunidad, Caguas Municipio	2	2	0	0	0	0	216	46	0	0	0	21
La Luisa comunidad, Manatí Municipio	53	32	7	3	1	30	2,093	331	24	9	1	196
Lamboglia comunidad, Patillas Municipio	34	28	3	5	0	15	601	346	9	6	0	133
Lapa barrio, Cayey Municipio	3	2	0	0	0	1	142	17	0	0	0	30
Lapa barrio, Salinas Municipio	508	465	59	5	7	125	6,940	1,728	106	8	9	1,234
La Parguera comunidad, Lajas Municipio	21	17	2	0	0	4	939	54	4	0	0	70
La Playa comunidad, Añasco Municipio	71	60	13	0	0	43	1,465	276	17	1	0	244
La Plena comunidad, Salinas Municipio	34	24	1	0	0	13	688	122	16	0	2	74
Lares zona urbana, Lares Municipio	60	40	14	1	3	32	4,542	191	24	3	5	232
Lares barrio, Lares Municipio	60	40	1	0	0	29	3,177	152	4	0	0	138
Lares barrio-pueblo, Lares Municipio	28	13	6	1	3	21	2,459	86	13	3	5	162
Las Carolinas comunidad, Caguas Municipio	56	40	8	5	1	34	1,881	397	33	5	1	331
Las Croabas comunidad, Fajardo Municipio	33	30	6	1	1	18	787	145	12	10	1	143
Las Marías comunidad, Añasco Municipio	52	26	10	3	0	31	1,628	187	32	4	0	264
Las Marías zona urbana, Las Marías Municipio	15	12	0	2	0	1	751	37	0	2	0	31
Las Marías barrio-pueblo, Las Marías Municipio	3	3	0	0	0	0	252	10	0	0	0	3
Las Ochenta comunidad, Salinas Municipio	50	43	3	0	0	14	584	255	12	0	0	155
Las Ollas comunidad, Santa Isabel Municipio	20	7	1	1	0	17	1,251	251	10	1	1	66
Las Palmas barrio, Utuado Municipio	13	10	4	0	0	12	1,082	37	6	1	0	49

Table 6.
Population for Selected Categories of Race: 2010—Con.

[For information on confidentiality protection, nonsampling error, and definitions, see Selected Appendixes at <www.census.gov/prod/cen2010/cph-1-a.pdf>]

Puerto Rico Municipio Municipio Subdivision and Place Subbarrio	Race in combination with one or more other races						Race alone or in combination with one or more other races					
	White	Black or African American	American Indian and Alaska Native	Asian	Native Hawaiian and Other Pacific Islander	Some Other Race	White	Black or African American	American Indian and Alaska Native	Asian	Native Hawaiian and Other Pacific Islander	Some Other Race
MUNICIPIO SUBDIVISION AND PLACE—Con.												
Las Piedras zona urbana, Las Piedras Municipio	487	458	18	0	9	66	4,761	1,127	35	4	9	477
Las Piedras barrio-pueblo, Las Piedras Municipio	264	256	4	0	3	16	1,216	409	5	4	3	138
La Torre barrio, Lares Municipio	28	14	6	0	0	17	1,447	62	11	0	0	90
Lavadero barrio, Hormigueros Municipio	143	130	29	3	2	43	3,602	542	36	3	2	310
La Yuca comunidad, Ponce Municipio	34	20	3	4	0	15	580	74	4	5	0	44
Leguísamo barrio, Mayagüez Municipio	46	18	17	1	0	22	1,674	179	25	3	0	270
Levittown comunidad, Toa Baja Municipio	817	698	178	34	12	430	20,740	4,401	327	145	13	2,499
Liborio Negrón Torres comunidad, Sabana Grande Municipio	33	20	0	0	0	20	983	99	3	1	0	64
Limaní barrio, Adjuntas Municipio	4	5	0	0	0	1	256	13	0	0	0	12
Limón barrio, Mayagüez Municipio	71	57	8	2	4	31	1,157	189	16	2	4	99
Limón barrio, Utuado Municipio	3	1	1	0	0	3	215	8	1	0	0	7
Limones barrio, Yabucoa Municipio	139	40	7	3	2	117	2,366	434	23	4	2	561
Lirios barrio, Juncos Municipio	207	176	31	2	0	73	4,416	894	62	3	0	534
Lizas barrio, Maunabo Municipio	13	24	2	1	0	19	391	268	8	1	0	124
Llanadas barrio, Isabela Municipio	45	41	4	1	0	24	1,967	237	7	1	0	165
Llano barrio, Guayanilla Municipio	10	4	0	0	0	6	710	11	1	0	0	61
Llanos barrio, Aibonito Municipio	144	104	14	15	4	73	5,902	624	30	15	4	456
Llanos barrio, Lajas Municipio	14	9	1	0	0	6	562	37	4	0	0	87
Llanos Costa barrio, Cabo Rojo Municipio	79	55	5	0	0	34	3,195	236	6	0	0	224
Llanos Tuna barrio, Cabo Rojo Municipio	117	64	17	11	1	84	5,458	313	31	16	2	523
Llave barrio, Vieques Municipio	0	0	0	0	0	0	13	5	0	0	0	0
Lluveras comunidad, Sabana Grande Municipio	43	39	10	0	6	39	1,436	148	13	0	6	200
Loíza zona urbana, Loíza Municipio	54	73	11	5	4	49	658	3,080	27	6	4	203
Loíza barrio-pueblo, Loíza Municipio	54	73	11	5	4	49	658	3,080	27	6	4	203
Lomas comunidad, Canóvanas Municipio	9	12	1	0	3	8	628	101	8	0	3	233
Lomas barrio, Canóvanas Municipio	64	68	15	3	8	68	3,940	521	40	7	8	939
Lomas barrio, Juana Díaz Municipio	17	9	6	0	0	14	735	145	8	2	0	74
Lomas barrio, Naranjito Municipio	83	49	7	1	2	51	3,242	312	17	7	2	384
Los Llanos comunidad, Coamo Municipio	67	59	7	3	0	15	1,700	246	15	6	0	230
Los Llanos barrio, Coamo Municipio	106	105	19	3	0	28	3,933	529	33	6	0	498
Los Panes comunidad, Caguas Municipio	7	5	2	0	0	2	204	36	3	0	0	32
Los Prados comunidad, Caguas Municipio	91	71	30	7	0	37	1,802	169	31	15	1	240
Luis Lloréns Torres comunidad, Juana Díaz Municipio	78	67	8	0	1	30	2,420	352	24	0	1	213
Luis M. Cintrón comunidad, Fajardo Municipio	37	26	7	1	2	31	1,293	467	28	6	2	549
Luquillo zona urbana, Luquillo Municipio	269	239	86	15	3	102	5,215	1,983	205	27	3	717
Luquillo barrio-pueblo, Luquillo Municipio	33	34	11	6	0	14	673	294	24	8	0	82
Luyando comunidad, Aguada Municipio	39	34	3	4	6	24	2,581	149	21	8	6	179
Mabú barrio, Humacao Municipio	464	416	129	7	7	142	5,855	1,752	236	20	7	819
Macaná barrio, Guayanilla Municipio	4	1	0	0	0	3	1,289	60	21	0	1	116
Macaná barrio, Peñuelas Municipio	11	15	5	0	0	7	719	41	6	0	0	56
Machete barrio, Guayama Municipio	112	99	22	9	4	37	2,698	963	47	14	9	266
Machos barrio, Ceiba Municipio	143	113	29	3	7	56	2,728	629	59	13	10	320
Machuchal barrio, Sabana Grande Municipio	114	71	13	2	0	72	4,139	380	26	4	0	368
Machuelo Abajo barrio, Ponce Municipio	182	103	49	7	12	120	10,126	1,252	129	73	20	509
Machuelo Arriba barrio, Ponce Municipio	260	196	55	11	3	114	10,615	1,270	114	18	3	739
Magas barrio, Guayanilla Municipio	71	60	7	0	3	27	2,776	404	12	2	3	324
Magas Arriba comunidad, Guayanilla Municipio	21	22	5	0	3	5	959	154	6	0	3	122
Magos barrio, San Sebastián Municipio	0	0	0	0	0	0	221	0	1	0	0	10
Maguayo barrio, Dorado Municipio	187	162	27	4	0	66	2,935	1,080	65	10	0	639
Maguayo comunidad, Lajas Municipio	8	4	1	0	2	11	737	77	1	0	2	99
Magueyes barrio, Corozal Municipio	1	0	0	0	0	1	327	16	0	0	0	21
Magueyes barrio, Ponce Municipio	126	85	11	4	4	70	5,310	371	25	14	4	385
Magueyes Urbano barrio, Ponce Municipio	32	17	4	7	0	18	985	93	7	9	0	78
Maizales barrio, Naguabo Municipio	78	56	7	5	0	20	1,522	300	20	8	0	148
Maleza Alta barrio, Aguadilla Municipio	43	41	9	0	1	19	1,537	162	17	7	1	134
Maleza Baja barrio, Aguadilla Municipio	57	35	25	5	3	15	1,598	167	35	12	3	153
Malezas barrio, Mayagüez Municipio	15	8	0	2	0	9	943	54	1	3	0	88
Mal Paso barrio, Aguada Municipio	47	42	17	2	1	13	2,117	241	29	2	1	159
Mambiche barrio, Humacao Municipio	75	77	12	1	7	30	1,752	466	41	1	7	225
Mamey barrio, Aguada Municipio	48	39	3	1	0	22	2,168	126	5	3	0	156
Mamey barrio, Guaynabo Municipio	53	40	9	0	0	21	2,518	329	17	4	0	297
Mamey barrio, Gurabo Municipio	160	150	17	3	5	47	3,694	805	26	12	5	370
Mamey barrio, Juncos Municipio	410	393	12	2	4	39	3,568	896	31	14	4	234
Mamey barrio, Patillas Municipio	22	14	9	4	5	19	875	265	15	6	5	256
Mameyal barrio, Dorado Municipio	1	1	0	0	0	0	1	3	0	1	0	7
Mameyes Abajo barrio, Utuado Municipio	13	3	0	0	0	14	1,060	52	4	0	0	35

Table 6.
Population for Selected Categories of Race: 2010—Con.

[For information on confidentiality protection, nonsampling error, and definitions, see Selected Appendixes at <www.census.gov/prod/cen2010/cph-1-a.pdf>]

Puerto Rico Municipio Municipio Subdivision and Place Subbarrio	Race in combination with one or more other races						Race alone or in combination with one or more other races					
	White	Black or African American	American Indian and Alaska Native	Asian	Native Hawaiian and Other Pacific Islander	Some Other Race	White	Black or African American	American Indian and Alaska Native	Asian	Native Hawaiian and Other Pacific Islander	Some Other Race
MUNICIPIO SUBDIVISION AND PLACE—Con.												
Mameyes Arriba barrio, Jayuya Municipio....	33	13	4	0	0	26	2,056	98	16	1	0	107
Mameyes I barrio, Luquillo Municipio.....	51	56	7	3	0	38	1,306	706	21	12	0	355
Mameyes II barrio, Río Grande Municipio.....	83	73	8	0	1	38	1,916	616	22	1	1	278
Maná barrio, Corozal Municipio.....	8	10	1	0	0	6	1,864	90	2	2	0	148
Manatí zona urbana, Manatí Municipio.....	243	187	46	22	6	138	11,690	1,373	115	40	7	1,121
Manatí barrio-pueblo, Manatí Municipio.....	109	71	32	12	4	65	4,657	599	71	19	4	551
Maragüez barrio, Ponce Municipio.....	2	3	0	0	0	3	477	45	0	0	0	28
Maravilla Este barrio, Las Marías Municipio..	21	13	0	2	0	6	685	38	1	2	0	43
Maravilla Norte barrio, Las Marías Municipio	3	3	0	1	0	3	486	53	7	1	0	38
Maravilla Sur barrio, Las Marías Municipio...	14	9	1	1	0	17	1,708	105	6	2	0	136
Maresúa barrio, San Germán Municipio.....	29	13	4	1	0	24	1,517	89	10	2	0	212
María Antonia comunidad, Guánica Municipio.....	11	6	3	0	0	9	976	103	14	0	0	208
Mariana barrio, Humacao Municipio.....	169	141	13	0	0	44	2,730	466	19	1	0	205
Mariana barrio, Naguabo Municipio.....	35	34	4	0	2	27	1,510	340	8	6	2	263
Mariano Colón comunidad.....	43	35	8	0	6	30	1,545	370	18	2	6	365
Coamo Municipio (part).....	43	35	8	0	6	30	1,501	347	16	2	6	361
Santa Isabel Municipio (part).....	0	0	0	0	0	0	44	23	2	0	0	4
Marías barrio, Aguada Municipio.....	26	9	8	3	0	18	1,828	54	12	4	0	132
Marías barrio, Añasco Municipio.....	93	47	17	8	0	58	3,851	390	43	11	0	482
Marías barrio, Moca Municipio.....	19	7	1	1	0	12	1,692	45	2	1	1	45
Maricao zona urbana, Maricao Municipio.....	11	7	1	0	1	4	796	37	3	0	1	44
Maricao barrio-pueblo, Maricao Municipio....	6	4	1	0	0	2	658	30	3	0	0	32
Maricao barrio, Vega Alta Municipio.....	80	45	9	0	3	53	4,215	505	43	6	3	519
Maricao Afuera barrio, Maricao Municipio.....	33	15	2	0	1	19	1,887	125	9	3	2	87
Marín barrio, Patillas Municipio.....	18	16	0	0	0	14	677	122	0	0	0	115
Martín González barrio, Carolina Municipio..	653	628	113	48	12	360	15,933	6,680	329	134	14	2,521
Martorell comunidad, Yabucoa Municipio.....	117	29	3	2	2	102	1,549	332	16	3	2	459
Marueño comunidad, Ponce Municipio.....	45	36	2	4	0	10	934	79	4	5	0	39
Marueño barrio, Ponce Municipio.....	56	40	3	4	0	20	1,554	105	5	7	0	85
Masa barrio, Gurabo Municipio.....	80	74	7	0	3	17	1,140	339	13	6	3	115
Mata de Cañas barrio, Orocovis Municipio...	6	7	0	0	0	1	439	46	0	0	0	60
Mata de Plátano barrio, Luquillo Municipio...	276	242	94	5	5	100	6,274	1,963	219	22	6	883
Matón Abajo barrio, Cayey Municipio.....	44	44	7	0	2	10	765	95	10	2	6	105
Matón Arriba barrio, Cayey Municipio.....	54	46	5	0	0	7	772	141	14	2	0	88
Matuyas Alto barrio, Maunabo Municipio.....	16	10	0	0	0	12	180	83	2	4	0	38
Matuyas Bajo barrio, Maunabo Municipio.....	12	10	1	2	0	3	179	110	2	4	0	47
Maunabo barrio-pueblo, Maunabo Municipio	25	9	4	0	0	21	198	73	5	0	0	71
Maunabo zona urbana, Maunabo Municipio.	64	53	10	7	0	37	987	458	30	8	0	273
Mavilla barrio, Vega Alta Municipio.....	2	0	1	0	1	0	223	48	2	0	1	97
Mayagüez zona urbana, Mayagüez Municipio.....	2,135	1,785	542	58	21	791	57,459	7,739	1,048	230	29	6,847
Mayagüez barrio-pueblo, Mayagüez Municipio.....	1,121	996	286	25	12	317	21,264	3,541	567	88	17	2,920
Mayagüez Arriba barrio, Mayagüez Municipio.....	156	105	38	3	0	79	4,239	616	129	10	2	546
Media Luna barrio, Toa Baja Municipio.....	299	254	58	25	11	196	8,383	2,484	145	57	11	1,587
Medianía Alta barrio, Loíza Municipio.....	102	146	18	3	2	85	1,402	6,111	63	12	2	614
Medianía Baja barrio, Loíza Municipio.....	139	180	40	2	8	103	1,842	6,534	85	12	8	553
Membrillo barrio, Camuy Municipio.....	78	57	11	2	0	21	3,133	231	15	3	0	165
Minillas barrio, Bayamón Municipio.....	991	797	125	34	12	477	31,925	5,007	324	121	19	3,412
Minillas barrio, San Germán Municipio.....	51	34	15	1	1	29	2,917	223	24	2	1	276
Mirabales barrio, San Sebastián Municipio...	5	4	0	0	0	5	612	18	2	1	0	46
Miradero barrio, Cabo Rojo Municipio.....	356	241	32	5	3	202	13,390	1,131	81	17	3	1,337
Miradero barrio, Mayagüez Municipio.....	180	131	21	8	1	75	4,733	408	42	37	2	722
Miraflores barrio, Añasco Municipio.....	7	7	1	0	0	0	487	37	6	1	0	44
Miraflores barrio, Arecibo Municipio.....	59	41	7	2	6	30	5,190	333	39	6	6	363
Miranda comunidad, Vega Baja Municipio....	30	17	6	0	0	19	1,515	158	24	1	0	145
Mirasol barrio, Lares Municipio.....	7	6	0	0	2	8	879	16	9	1	2	44
Moca zona urbana, Moca Municipio.....	57	35	6	3	0	31	3,532	237	11	10	3	135
Moca barrio-pueblo, Moca Municipio.....	33	20	3	2	0	16	1,591	127	5	5	0	45
Monacillo barrio, San Juan Municipio.....	233	172	37	8	4	111	9,793	1,137	88	47	6	669
Monacillo Urbano barrio, San Juan Municipio.....	946	871	79	24	7	256	17,876	3,821	164	67	15	1,523
Monserrate comunidad.....	50	26	9	4	0	58	1,892	375	25	4	2	368
Vega Alta Municipio (part).....	0	0	6	0	0	6	237	20	9	0	0	15
Vega Baja Municipio (part).....	50	26	3	4	0	52	1,655	355	16	4	2	353
Montalva barrio, Guánica Municipio.....	107	85	42	3	0	34	2,725	262	62	4	0	281
Montaña barrio, Aguadilla Municipio.....	53	37	8	0	1	31	3,450	303	17	8	1	357
Monte Grande comunidad, Cabo Rojo Municipio.....	77	61	26	0	4	39	2,420	248	44	1	4	198

Table 6.
Population for Selected Categories of Race: 2010—Con.

[For information on confidentiality protection, nonsampling error, and definitions, see Selected Appendixes at <www.census.gov/prod/cen2010/cph-1-a.pdf>]

Puerto Rico Municipio Municipio Subdivision and Place Subbarrio	Race in combination with one or more other races						Race alone or in combination with one or more other races					
	White	Black or African American	American Indian and Alaska Native	Asian	Native Hawaiian and Other Pacific Islander	Some Other Race	White	Black or African American	American Indian and Alaska Native	Asian	Native Hawaiian and Other Pacific Islander	Some Other Race
MUNICIPIO SUBDIVISION AND PLACE—Con.												
Monte Grande barrio, Cabo Rojo Municipio..	193	162	44	4	7	100	6,245	640	65	9	7	537
Monte Llano barrio, Cayey Municipio.....	87	62	11	6	0	31	2,793	257	33	17	0	304
Monte Llano barrio, Cidra Municipio.....	17	18	0	0	0	5	823	78	2	0	0	101
Monte Llano barrio, Morovis Municipio.....	63	53	10	4	1	17	2,711	227	18	4	4	64
Monte Llano barrio, Ponce Municipio.....	18	18	10	2	0	1	447	46	13	6	0	39
Monte Verde comunidad, Ponce Municipio...	3	2	3	0	0	0	120	4	3	0	0	15
Montones barrio, Las Piedras Municipio.....	488	438	27	2	1	112	6,935	1,649	82	18	2	1,194
Montoso barrio, Maricao Municipio.....	6	6	0	0	0	0	878	63	3	0	0	46
Montoso barrio, Mayagüez Municipio.....	48	38	1	2	0	10	904	104	20	2	0	70
Mora comunidad, Isabela Municipio.....	54	34	5	4	0	27	1,380	168	10	4	0	88
Mora barrio, Isabela Municipio.....	108	77	14	4	2	54	4,128	382	33	11	2	264
Morovis zona urbana, Morovis Municipio.....	50	44	3	4	0	9	1,837	175	7	14	2	54
Morovis barrio-pueblo, Morovis Municipio.....	19	15	2	2	0	1	813	67	3	12	2	18
Morovis Norte barrio, Morovis Municipio.....	93	68	7	4	1	34	3,248	204	13	9	1	179
Morovis Sud barrio, Morovis Municipio.....	66	45	7	1	0	28	3,869	236	14	2	0	163
Mosquito barrio, Vieques Municipio.....	0	0	0	0	0	0	0	0	0	0	0	0
Mucarabones comunidad, Toa Alta Municipio.....	73	58	8	0	0	16	1,181	258	11	0	0	189
Mucarabones barrio, Toa Alta Municipio.....	898	763	87	19	8	297	18,600	2,982	182	57	15	2,470
Mula barrio, Aguas Buenas Municipio.....	140	112	23	6	0	60	3,025	502	40	16	0	442
Mulas barrio, Patillas Municipio.....	5	1	0	0	0	4	298	76	1	0	0	69
Mulita barrio, Aguas Buenas Municipio.....	4	4	3	0	0	3	220	20	6	0	0	27
Muñoz Rivera barrio, Patillas Municipio.....	7	8	1	0	0	4	472	90	1	2	0	118
Naguabo zona urbana, Naguabo Municipio..	102	90	21	11	5	50	3,204	909	40	19	5	411
Naguabo barrio-pueblo, Naguabo Municipio.	31	31	4	7	1	17	1,101	314	12	10	1	123
Naranjales barrio, Las Marías Municipio.....	3	0	0	0	0	3	496	28	4	0	0	33
Naranjales barrio, Mayagüez Municipio.....	47	37	6	1	0	10	914	124	13	6	0	103
Naranjito barrio, Hatillo Municipio.....	48	38	19	0	9	49	3,594	184	20	2	9	330
Naranjito zona urbana, Naranjito Municipio..	28	21	3	3	0	8	1,404	128	17	7	0	134
Naranjito barrio-pueblo, Naranjito Municipio.	24	17	1	3	0	8	987	82	14	7	0	96
Naranjo barrio, Aguada Municipio.....	48	37	3	0	9	27	2,994	140	14	4	9	193
Naranjo barrio, Comerío Municipio.....	70	59	31	0	8	29	1,551	217	40	1	8	209
Naranjo barrio, Fajardo Municipio.....	13	6	1	0	0	6	291	57	2	0	0	12
Naranjo barrio, Moca Municipio.....	21	13	1	0	0	17	2,735	70	6	1	0	89
Naranjo barrio, Yauco Municipio.....	6	2	0	0	0	8	555	28	2	1	0	21
Navarro barrio, Gurabo Municipio.....	313	278	68	13	1	82	8,884	1,239	96	22	1	722
Negros barrio, Corozal Municipio.....	18	13	3	0	3	24	1,160	113	9	0	3	144
Nuevo barrio, Bayamón Municipio.....	159	124	38	8	6	27	2,501	254	57	8	6	327
Nuevo barrio, Naranjito Municipio.....	183	151	18	1	5	49	3,597	342	45	3	7	219
Olimpo comunidad, Guayama Municipio.....	76	69	24	0	0	24	1,553	424	41	0	0	151
Oriente barrio, San Juan Municipio.....	934	877	160	67	35	615	19,887	8,296	430	198	36	3,931
Orocovis zona urbana, Orocovis Municipio...	7	6	0	0	0	1	662	44	10	2	0	11
Orocovis barrio, Orocovis Municipio.....	53	39	6	7	2	34	3,192	297	19	15	7	205
Orocovis barrio-pueblo, Orocovis Municipio..	7	6	0	0	0	1	622	44	10	2	0	11
Ortíz barrio, Toa Alta Municipio.....	658	552	103	19	12	307	21,532	2,915	195	59	12	2,737
Ovejas barrio, Añasco Municipio.....	38	35	1	0	0	13	1,380	157	6	0	0	50
Padilla barrio, Corozal Municipio.....	50	39	12	0	4	22	3,102	293	13	4	4	306
Pájaros barrio, Bayamón Municipio.....	878	801	104	25	24	252	24,695	3,955	344	103	32	2,149
Pájaros comunidad, Toa Alta Municipio.....	230	163	48	9	6	105	7,755	1,254	96	17	10	1,284
Pajonal comunidad, Florida Municipio.....	7	4	0	0	0	11	703	18	1	0	0	31
Palma Escrita barrio, Las Marías Municipio..	0	0	0	0	0	0	425	34	6	0	0	42
Palmar barrio, Aguadilla Municipio.....	57	53	7	0	5	22	1,451	204	11	2	5	147
Palmarejo comunidad (Coamo Municipio), Coamo Municipio.....	24	20	2	3	6	32	819	116	3	3	6	191
Palmarejo barrio, Coamo Municipio.....	80	55	13	3	12	67	2,834	448	18	3	12	459
Palmarejo barrio, Corozal Municipio.....	84	48	4	0	1	71	5,146	400	19	6	1	604
Palmarejo comunidad (Lajas Municipio), Lajas Municipio.....	17	15	0	0	0	2	768	62	5	0	3	145
Palmarejo barrio, Lajas Municipio.....	52	37	7	2	2	25	3,056	258	19	3	5	473
Palmarito barrio, Corozal Municipio.....	28	12	1	0	4	24	2,019	109	1	0	4	129
Palmas barrio, Arroyo Municipio.....	51	67	9	1	1	35	2,294	1,089	25	4	4	458
Palmas barrio, Cataño Municipio.....	507	415	74	21	9	293	17,650	3,718	306	86	10	2,767
Palmas barrio, Guayama Municipio.....	59	51	36	0	0	11	567	113	42	0	0	81
Palmas comunidad.....	42	48	8	1	10	35	1,192	776	19	2	10	303
Arroyo Municipio (part).....	23	35	2	0	10	30	1,096	719	11	1	10	259
Patillas Municipio (part).....	19	13	6	1	0	5	96	57	8	1	0	44
Palmas barrio, Salinas Municipio.....	10	10	0	0	0	0	238	79	0	0	0	6
Palmas Altas barrio, Barceloneta Municipio..	81	71	10	5	4	52	3,098	424	18	11	4	344
Palmas del Mar comunidad, Humacao Municipio.....	45	30	5	8	1	21	1,775	157	7	10	1	161
Palmer comunidad, Río Grande Municipio....	14	13	6	0	0	10	580	374	8	1	0	91
Palo Hincado barrio, Barranquitas Municipio	79	53	5	4	4	41	3,982	275	11	7	4	402

Table 6.
Population for Selected Categories of Race: 2010—Con.

[For information on confidentiality protection, nonsampling error, and definitions, see Selected Appendixes at <www.census.gov/prod/cen2010/cph-1-a.pdf>]

Puerto Rico Municipio Municipio Subdivision and Place Subbarrio	Race in combination with one or more other races						Race alone or in combination with one or more other races					
	White	Black or African American	American Indian and Alaska Native	Asian	Native Hawaiian and Other Pacific Islander	Some Other Race	White	Black or African American	American Indian and Alaska Native	Asian	Native Hawaiian and Other Pacific Islander	Some Other Race
MUNICIPIO SUBDIVISION AND PLACE—Con.												
Palomas comunidad (Comerío Municipio), Comerío Municipio	19	16	1	0	3	11	1,335	182	18	5	3	134
Palomas barrio, Comerío Municipio	75	59	8	0	3	48	3,822	497	39	7	3	450
Palomas comunidad (Yauco Municipio), Yauco Municipio	35	27	4	1	0	13	1,635	191	20	1	0	131
Palos Blancos barrio, Corozal Municipio	70	46	16	1	0	40	2,999	191	25	2	0	334
Palo Seco comunidad, Maunabo Municipio	39	33	0	1	0	24	489	356	3	3	1	205
Palo Seco barrio, Maunabo Municipio	46	40	0	1	0	26	649	429	4	7	1	237
Palo Seco barrio, Toa Baja Municipio	1	1	0	0	0	0	129	120	6	0	0	34
Parcelas de Navarro comunidad, Gurabo Municipio	44	37	11	2	0	17	1,215	290	17	3	0	103
Parcelas La Milagrosa comunidad, Cidra Municipio	33	21	2	0	0	17	991	146	13	1	0	177
Parcelas Mandry comunidad, Ponce Municipio	6	5	0	0	0	1	500	62	0	0	0	15
Parcelas Nuevas comunidad, Cidra Municipio	84	81	4	0	4	12	1,274	205	8	0	4	181
Parcelas Peñuelas comunidad, Santa Isabel Municipio	33	17	11	0	0	16	639	168	11	0	0	167
Parcelas Viejas Borinquen comunidad, Caguas Municipio	25	25	0	0	0	2	523	124	9	0	0	47
Parguera barrio, Lajas Municipio	40	27	3	2	0	13	1,801	144	5	5	0	171
París barrio, Lajas Municipio	23	13	1	0	1	12	765	47	1	0	1	179
Paso Palma barrio, Utuado Municipio	9	3	2	0	0	6	536	19	2	0	0	36
Pasto barrio, Aibonito Municipio	94	82	4	2	5	34	3,503	385	12	3	5	391
Pasto barrio, Coamo Municipio	197	174	12	7	5	56	4,235	868	25	10	5	624
Pasto barrio, Guayanilla Municipio	1	1	0	0	0	0	280	15	0	0	0	33
Pasto barrio, Morovis Municipio	6	4	1	0	0	1	704	44	2	0	0	23
Pastos comunidad, Aibonito Municipio	37	28	1	2	5	18	1,237	142	4	3	5	171
Pasto Viejo barrio, Cayey Municipio	58	53	0	0	0	5	494	92	0	0	0	27
Patillas zona urbana, Patillas Municipio	92	80	19	6	5	56	2,856	874	43	12	6	680
Patillas barrio-pueblo, Patillas Municipio	57	44	10	2	0	34	1,559	431	27	7	1	333
Pedernales barrio, Cabo Rojo Municipio	142	67	7	2	0	93	3,714	243	17	4	2	819
Pedro Avila barrio, Cayey Municipio	4	3	0	0	0	1	105	16	0	0	0	8
Pedro García barrio, Coamo Municipio	12	11	0	0	0	1	575	71	1	0	0	31
Pellejas barrio, Adjuntas Municipio	5	2	0	0	1	7	515	30	3	0	1	12
Pellejas barrio, Orocovis Municipio	7	3	0	2	0	2	496	41	1	2	0	44
Peña Pobre comunidad, Naguabo Municipio	19	10	0	0	0	9	752	119	12	0	0	127
Peña Pobre barrio, Naguabo Municipio	70	42	7	5	0	47	3,360	340	28	5	0	488
Peñuelas zona urbana, Peñuelas Municipio	75	51	10	2	6	50	4,869	618	31	19	6	418
Peñuelas barrio-pueblo, Peñuelas Municipio	22	12	0	0	0	18	1,185	173	2	8	0	80
Perchas barrio, Morovis Municipio	14	7	9	0	0	12	1,198	62	9	0	0	90
Perchas 1 barrio, San Sebastián Municipio	14	8	5	0	0	8	801	51	7	0	0	62
Perchas 2 barrio, San Sebastián Municipio	21	9	5	0	0	13	891	18	7	1	0	97
Pesas barrio, Ciales Municipio	77	59	23	0	2	27	2,199	145	27	0	2	97
Pezuela barrio, Lares Municipio	8	4	0	0	2	4	442	17	0	0	2	23
Pica barrio, Jayuya Municipio	4	4	0	0	0	0	136	13	0	0	0	8
Piedra Aguza comunidad, Juana Díaz Municipio	37	31	12	4	4	26	2,340	362	34	6	4	216
Piedra Gorda comunidad, Camuy Municipio	69	73	3	0	0	15	1,747	180	6	3	0	83
Piedra Gorda barrio, Camuy Municipio	17	21	2	0	0	14	1,681	100	6	0	0	88
Piedras barrio, Cayey Municipio	2	3	1	0	0	0	176	12	1	0	0	9
Piedras Blancas barrio, Aguada Municipio	109	85	19	1	3	40	4,138	366	31	4	3	231
Piedras Blancas barrio, San Sebastián Municipio	29	18	2	0	1	19	2,322	90	12	1	1	172
Piletas barrio, Lares Municipio	132	103	23	3	3	48	5,184	350	40	16	3	241
Piñales barrio, Añasco Municipio	105	83	15	3	4	35	2,422	267	34	6	5	273
Piñas barrio, Comerío Municipio	36	28	13	0	2	26	1,472	154	19	4	2	123
Piñas barrio, Toa Alta Municipio	89	81	19	2	0	26	1,106	226	23	2	0	119
Pitahaya barrio, Arroyo Municipio	161	151	10	0	1	30	1,773	1,368	43	2	1	233
Pitahaya barrio, Luquillo Municipio	170	133	22	17	6	91	3,159	1,059	47	25	6	458
Planas barrio, Isabela Municipio	40	27	11	3	1	9	1,857	73	15	10	1	169
Plata barrio, Aibonito Municipio	25	15	3	0	0	17	1,393	199	4	0	0	158
Plata barrio, Lajas Municipio	34	20	7	0	1	15	2,286	170	13	0	1	192
Plata barrio, Moca Municipio	36	15	3	0	2	24	2,589	116	9	2	2	121
Playa barrio, Añasco Municipio	49	38	13	0	0	30	1,167	219	13	0	0	171
Playa barrio, Guayanilla Municipio	27	13	5	2	1	27	892	153	12	2	1	166
Playa barrio, Ponce Municipio	238	204	45	10	6	117	11,534	1,753	117	43	6	943
Playa barrio, Santa Isabel Municipio	31	31	9	2	0	23	530	213	11	2	0	103
Playa barrio, Yabucoa Municipio	563	561	36	0	8	96	3,331	1,557	61	11	8	592
Playa Fortuna comunidad, Luquillo Municipio	38	40	5	3	0	25	943	559	15	9	0	221
Playa Sardinas I barrio, Culebra Municipio	15	14	2	0	0	4	121	71	2	0	0	10

Table 6.
Population for Selected Categories of Race: 2010—Con.

[For information on confidentiality protection, nonsampling error, and definitions, see Selected Appendixes at <www.census.gov/prod/cen2010/cph-1-a.pdf>]

Puerto Rico Municipio Municipio Subdivision and Place Subbarrio	Race in combination with one or more other races						Race alone or in combination with one or more other races					
	White	Black or African American	American Indian and Alaska Native	Asian	Native Hawaiian and Other Pacific Islander	Some Other Race	White	Black or African American	American Indian and Alaska Native	Asian	Native Hawaiian and Other Pacific Islander	Some Other Race
MUNICIPIO SUBDIVISION AND PLACE—Con.												
Playa Sardinas II barrio, Culebra Municipio..	1	1	1	0	0	1	50	8	2	0	0	6
Playita comunidad (Salinas Municipio), Salinas Municipio	11	7	0	0	0	18	340	132	2	0	0	97
Playita comunidad (Yabucoa Municipio), Yabucoa Municipio	183	184	32	0	0	25	1,061	464	43	0	0	219
Playita Cortada comunidad, Santa Isabel Municipio	12	7	4	0	4	11	1,254	388	9	1	4	96
Pole Ojea comunidad, Cabo Rojo Municipio.	53	35	0	0	0	22	1,492	124	0	0	0	136
Pollos barrio, Patillas Municipio	52	46	16	0	6	51	1,924	755	31	0	6	525
Ponce zona urbana, Ponce Municipio	2,747	2,186	466	139	59	1,235	111,505	14,102	1,131	396	74	8,900
Portillo barrio, Adjuntas Municipio	11	4	0	0	0	10	588	11	0	0	0	20
Portugués barrio, Adjuntas Municipio	0	0	0	0	0	0	434	37	0	0	0	5
Portugués barrio, Ponce Municipio	106	68	25	12	2	50	3,201	522	50	20	2	482
Portugués Urbano barrio, Ponce Municipio...	51	45	12	1	1	35	3,435	336	28	2	1	385
Potala Pastillo comunidad, Juana Díaz Municipio	83	75	15	9	0	52	1,993	952	34	9	1	226
Pozas barrio, Ciales Municipio	24	21	0	0	0	5	1,322	95	3	0	0	35
Pozas barrio, San Sebastián Municipio	110	86	23	5	3	40	3,174	193	41	10	3	239
Pozo Hondo barrio, Guayama Municipio	29	32	16	2	1	11	904	214	36	4	2	150
Primero barrio, Ponce Municipio	46	14	7	2	0	32	2,655	325	21	9	0	219
Pueblito del Carmen comunidad, Guayama Municipio	10	10	8	1	0	1	514	41	12	1	0	23
Pueblito del Río comunidad, Las Piedras Municipio	75	82	10	0	0	8	1,056	211	18	0	0	113
Pueblo barrio, Corozal Municipio	45	13	11	4	0	28	2,648	180	21	5	0	189
Pueblo barrio, Lares Municipio	58	31	13	0	1	36	4,518	188	28	1	1	176
Pueblo barrio, Moca Municipio	102	76	8	5	1	47	5,861	345	16	11	4	250
Pueblo barrio, Rincón Municipio	115	87	6	4	0	35	3,318	334	22	14	3	229
Pueblo barrio, San Juan Municipio	607	542	74	26	19	241	5,068	2,723	190	82	19	1,416
Pueblo Viejo barrio, Guaynabo Municipio	449	379	79	24	11	226	19,552	3,079	223	86	19	1,465
Puente barrio, Camuy Municipio	169	123	26	0	4	64	6,258	369	44	12	4	395
Puerto Diablo barrio, Vieques Municipio	124	115	13	4	7	24	1,109	683	24	4	7	215
Puerto Ferro barrio, Vieques Municipio	27	29	0	0	4	14	465	193	3	0	4	77
Puerto Nuevo barrio, Vega Baja Municipio...	121	81	24	4	7	66	4,525	1,093	46	8	8	390
Puerto Real comunidad, Cabo Rojo Municipio	146	93	11	1	0	76	4,968	509	41	5	0	630
Puerto Real barrio, Vieques Municipio	30	34	10	1	1	16	1,055	509	29	3	1	103
Puertos barrio, Camuy Municipio	9	3	0	2	0	10	1,195	47	6	7	0	87
Pugnado Adentro barrio, Vega Baja Municipio	11	13	4	0	5	11	1,054	136	4	0	5	102
Pugnado Afuera barrio, Vega Baja Municipio	350	265	44	7	4	132	9,709	1,314	87	18	6	1,092
Pulguillas barrio, Coamo Municipio	38	22	0	0	2	21	1,015	125	11	0	2	95
Punta Arenas barrio, Vieques Municipio	0	0	0	0	0	0	0	0	0	0	0	0
Puntas barrio, Rincón Municipio	41	26	2	0	5	13	1,433	69	5	1	5	106
Punta Santiago comunidad, Humacao Municipio	154	118	18	15	0	112	2,829	1,137	50	21	0	1,145
Punta Santiago barrio, Humacao Municipio..	152	116	18	15	0	112	2,628	1,120	47	21	0	1,123
Purísima Concepción barrio, Las Marías Municipio	0	0	0	0	0	0	81	0	0	0	1	5
Quebrada comunidad, Camuy Municipio	31	17	0	4	0	16	903	35	0	5	0	87
Quebrada barrio, Camuy Municipio	93	79	28	7	0	31	3,378	194	31	9	0	331
Quebrada barrio, San Lorenzo Municipio	119	88	15	5	0	47	2,635	442	37	9	0	376
Quebrada Arenas barrio, Las Piedras Municipio	335	322	16	2	1	42	3,538	785	28	2	1	238
Quebrada Arenas barrio, Maunabo Municipio	52	39	1	3	0	21	903	493	17	4	0	309
Quebrada Arenas barrio, San Juan Municipio	64	79	16	0	3	49	1,726	801	24	7	3	297
Quebrada Arenas barrio, San Lorenzo Municipio	209	193	9	2	4	37	1,910	406	39	2	4	261
Quebrada Arenas barrio, Toa Alta Municipio	53	42	23	3	0	25	2,951	402	38	6	0	634
Quebrada Arenas barrio, Vega Baja Municipio	6	4	0	0	1	5	640	71	4	1	1	64
Quebrada Arriba barrio, Cayey Municipio	65	64	2	1	5	9	1,223	163	15	6	5	112
Quebrada Arriba barrio, Patillas Municipio....	14	12	0	0	0	9	477	109	1	0	0	142
Quebrada Ceiba barrio, Peñuelas Municipio.	49	39	7	4	2	38	4,013	431	16	14	2	328
Quebrada Cruz barrio, Toa Alta Municipio....	173	149	13	7	2	54	4,310	672	32	12	4	517
Quebrada del Agua comunidad, Ponce Municipio	18	24	6	0	0	0	1,087	130	14	0	0	118
Quebrada Fajardo barrio, Fajardo Municipio.	332	302	39	8	3	128	7,112	2,025	90	39	3	943

Table 6.
Population for Selected Categories of Race: 2010—Con.

[For information on confidentiality protection, nonsampling error, and definitions, see Selected Appendixes at <www.census.gov/prod/cen2010/cph-1-a.pdf>]

Puerto Rico Municipio Municipio Subdivision and Place Subbarrio	Race in combination with one or more other races						Race alone or in combination with one or more other races					
	White	Black or African American	American Indian and Alaska Native	Asian	Native Hawaiian and Other Pacific Islander	Some Other Race	White	Black or African American	American Indian and Alaska Native	Asian	Native Hawaiian and Other Pacific Islander	Some Other Race
MUNICIPIO SUBDIVISION AND PLACE—Con.												
Quebrada Grande barrio, Barranquitas Municipio	56	37	16	0	0	25	2,812	227	29	0	0	224
Quebrada Grande barrio, Mayagüez Municipio	130	96	36	4	2	69	4,851	466	57	8	2	364
Quebrada Grande barrio, Trujillo Alto Municipio	105	83	20	1	5	44	3,138	903	46	3	5	418
Quebrada Honda barrio, Guayanilla Municipio	0	0	0	0	0	0	370	9	0	0	0	11
Quebrada Honda barrio, San Lorenzo Municipio	72	64	10	2	0	15	1,565	232	14	2	0	154
Quebrada Infierno barrio, Gurabo Municipio	44	41	1	2	0	12	606	165	1	2	2	48
Quebrada Larga barrio, Añasco Municipio	21	25	4	0	7	17	1,332	118	5	4	7	103
Quebrada Limón barrio, Ponce Municipio	18	11	3	0	2	13	633	52	7	2	2	38
Quebrada Negrito barrio, Trujillo Alto Municipio	233	205	38	7	1	74	3,893	1,196	99	13	2	701
Quebradas barrio, Guayanilla Municipio	22	21	1	1	3	23	2,008	254	15	1	3	181
Quebradas barrio, Yauco Municipio	18	15	0	0	0	5	774	56	1	0	0	71
Quebrada Seca barrio, Ceiba Municipio	110	105	13	2	0	19	1,070	384	20	2	0	70
Quebrada Vueltas barrio, Fajardo Municipio	74	56	8	4	2	45	2,208	754	37	10	2	752
Quebrada Yeguas barrio, Salinas Municipio	53	40	1	0	0	25	1,232	199	21	1	2	134
Quebradillas barrio, Barranquitas Municipio	73	63	6	2	5	40	5,323	399	22	6	5	378
Quebradillas zona urbana, Quebradillas Municipio	129	79	17	0	3	58	4,713	298	22	9	3	385
Quebradillas barrio-pueblo, Quebradillas Municipio	93	52	16	0	3	48	2,766	178	19	6	3	242
Quemado barrio, Mayagüez Municipio	123	105	17	0	0	27	2,084	292	42	1	0	240
Quemados barrio, San Lorenzo Municipio	176	170	38	2	5	50	3,612	723	82	13	5	526
Quinto barrio, Ponce Municipio	10	6	1	0	0	7	453	56	10	1	0	61
Rabanal barrio, Cidra Municipio	113	89	10	0	0	61	3,372	453	33	2	0	506
Rafael Capó comunidad, Hatillo Municipio	30	17	0	0	1	12	1,450	92	0	6	1	181
Rafael González comunidad, Hatillo Municipio	33	22	5	1	0	25	1,997	176	9	6	0	161
Rafael Hernández comunidad, Aguadilla Municipio	16	13	9	4	1	16	1,156	120	11	4	1	93
Ramos comunidad, Luquillo Municipio	89	79	7	4	0	43	1,244	450	21	4	0	216
Ranchera barrio, Yauco Municipio	19	17	0	0	0	2	408	31	0	0	0	26
Rayo barrio, Sabana Grande Municipio	66	58	7	0	0	12	2,783	214	12	0	0	150
Real barrio, Ponce Municipio	78	65	11	0	4	22	3,210	359	15	1	4	205
Retiro barrio, San Germán Municipio	118	67	9	3	4	65	5,783	450	27	11	5	593
Rincón barrio, Cayey Municipio	149	111	48	7	6	60	5,690	565	67	12	6	639
Rincón barrio, Cidra Municipio	224	197	10	4	4	29	3,495	601	16	13	4	438
Rincón barrio, Gurabo Municipio	457	443	58	1	4	107	8,283	2,382	136	17	6	698
Rincón zona urbana, Rincón Municipio	43	21	2	3	0	23	1,238	120	13	5	0	126
Rincón barrio-pueblo, Rincón Municipio	26	15	1	3	0	13	822	60	7	4	0	69
Rincón barrio, Sabana Grande Municipio	51	29	9	7	4	23	3,120	171	31	10	4	182
Río barrio, Guaynabo Municipio	75	80	0	7	4	42	1,908	712	14	11	4	246
Río barrio, Naguabo Municipio	163	141	31	6	10	72	3,769	1,167	54	9	10	567
Río Abajo barrio, Ceiba Municipio	32	27	1	0	1	8	657	181	1	0	1	79
Río Abajo barrio, Cidra Municipio	16	13	5	0	0	2	926	59	11	0	0	120
Río Abajo barrio, Humacao Municipio	225	189	57	11	2	117	5,349	1,550	131	54	2	732
Río Abajo barrio, Utuado Municipio	0	0	0	0	0	0	226	1	1	0	0	9
Río Abajo barrio, Vega Baja Municipio	53	39	8	2	7	39	3,816	517	42	6	7	485
Río Arriba barrio, Añasco Municipio	2	1	0	0	0	1	113	2	2	0	0	23
Río Arriba barrio, Arecibo Municipio	17	12	5	1	0	5	795	38	6	1	0	40
Río Arriba barrio, Fajardo Municipio	70	70	9	2	0	11	1,008	328	12	4	1	106
Río Arriba barrio, Vega Baja Municipio	10	6	1	0	0	3	296	26	4	0	0	36
Río Arriba Poniente barrio, Manatí Municipio	26	12	10	2	2	14	1,650	102	12	2	2	127
Río Arriba Saliente barrio, Manatí Municipio	48	34	11	6	4	40	3,060	271	24	7	4	300
Río Blanco comunidad, Naguabo Municipio	24	24	3	2	1	14	1,267	292	8	4	1	145
Río Blanco barrio, Naguabo Municipio	94	67	6	2	2	49	2,569	519	22	11	2	401
Río Cañas barrio, Añasco Municipio	8	7	2	0	0	3	258	33	5	0	0	14
Río Cañas barrio, Caguas Municipio	377	313	45	3	7	99	7,720	1,474	131	19	7	772
Río Cañas barrio, Las Marías Municipio	6	7	4	1	0	6	241	17	4	1	0	37
Río Cañas Abajo comunidad, Juana Díaz Municipio	14	14	0	0	0	0	807	111	3	0	0	131
Río Cañas Abajo barrio, Juana Díaz Municipio	65	60	10	0	1	23	2,327	325	22	5	2	247
Río Cañas Abajo barrio, Mayagüez Municipio	74	40	15	3	1	40	2,148	137	38	4	1	225
Río Cañas Arriba barrio, Juana Díaz Municipio	26	21	2	1	0	10	1,647	310	13	1	2	223
Río Cañas Arriba barrio, Mayagüez Municipio	87	84	4	5	2	10	1,054	206	47	9	2	136
Río Grande barrio, Aguada Municipio	31	30	2	0	0	8	1,037	75	7	0	0	70

Table 6.
Population for Selected Categories of Race: 2010—Con.

[For information on confidentiality protection, nonsampling error, and definitions, see Selected Appendixes at <www.census.gov/prod/cen2010/cph-1-a.pdf>]

Puerto Rico Municipio Municipio Subdivision and Place Subbarrio	Race in combination with one or more other races						Race alone or in combination with one or more other races					
	White	Black or African American	American Indian and Alaska Native	Asian	Native Hawaiian and Other Pacific Islander	Some Other Race	White	Black or African American	American Indian and Alaska Native	Asian	Native Hawaiian and Other Pacific Islander	Some Other Race
MUNICIPIO SUBDIVISION AND PLACE—Con.												
Río Grande barrio, Jayuya Municipio	16	18	9	0	0	4	826	34	11	0	1	35
Río Grande barrio, Morovis Municipio	8	6	10	1	0	8	533	25	13	1	0	41
Río Grande barrio, Rincón Municipio	36	21	6	0	0	16	1,031	102	9	4	0	83
Río Grande zona urbana, Río Grande Municipio	199	190	57	9	6	117	8,040	3,559	147	31	12	1,202
Río Grande barrio-pueblo, Río Grande Municipio	35	26	6	0	1	23	1,113	524	38	0	1	143
Río Hondo barrio, Comerío Municipio	22	21	3	1	0	22	1,807	280	18	1	0	230
Río Hondo barrio, Mayagüez Municipio	64	52	8	1	2	29	3,028	364	24	8	2	296
Río Jueyes barrio, Salinas Municipio	107	89	10	2	0	46	2,183	790	43	10	0	464
Río Lajas comunidad, Dorado Municipio	85	68	9	3	4	29	1,668	403	21	7	4	374
Río Lajas barrio, Dorado Municipio	85	68	9	3	4	29	1,795	435	31	7	4	391
Río Lajas barrio, Toa Alta Municipio	56	48	12	0	4	26	1,957	240	24	0	4	416
Río Prieto barrio, Lares Municipio	1	1	1	0	0	3	520	11	3	0	0	36
Río Prieto barrio, Yauco Municipio	7	4	0	0	1	2	575	43	0	1	6	62
Ríos barrio, Patillas Municipio	14	10	0	0	2	4	274	67	0	0	2	20
Robles barrio, Aibonito Municipio	68	42	3	3	2	31	3,449	260	12	4	2	213
Robles barrio, San Sebastián Municipio	49	44	6	2	0	24	1,525	85	11	2	0	140
Rocha barrio, Moca Municipio	109	104	13	0	2	23	3,555	315	17	5	2	241
Rodríguez Hevia zona urbana, Cidra Municipio	8	10	4	0	0	2	253	40	7	0	0	37
Roncador barrio, Utuado Municipio	0	0	0	0	0	0	601	13	1	2	0	20
Rosario barrio, Mayagüez Municipio	27	21	0	0	0	18	1,234	83	3	0	0	116
Rosario Alto barrio, San Germán Municipio	9	7	1	0	0	5	612	51	1	0	0	68
Rosario Bajo barrio, San Germán Municipio	39	27	8	0	2	23	1,323	89	8	1	3	176
Rosario Peñón barrio, San Germán Municipio	16	12	0	2	1	9	651	48	2	2	1	122
Rosa Sánchez comunidad, Yabucoa Municipio	23	13	1	0	0	16	782	141	7	5	0	147
Rubias barrio, Yauco Municipio	3	3	0	0	0	4	277	7	0	0	0	30
Rucio barrio, Peñuelas Municipio	7	3	5	0	0	9	950	40	10	0	0	77
Rufina barrio, Guayanilla Municipio	4	2	0	0	0	2	174	42	0	1	0	7
Sábalos barrio, Mayagüez Municipio	184	151	19	6	1	78	8,943	1,102	58	20	2	847
Sabana barrio, Luquillo Municipio	47	38	2	3	0	31	1,746	463	6	3	0	196
Sabana barrio, Orocovis Municipio	31	23	7	0	0	17	851	86	9	0	1	74
Sabana barrio, Vega Alta Municipio	510	481	70	27	5	184	10,646	3,234	174	62	5	1,713
Sabana comunidad	36	35	0	1	1	10	961	499	4	2	1	205
Vega Alta Municipio (part)	7	7	0	0	0	0	58	56	0	0	0	14
Vega Baja Municipio (part)	29	28	0	1	1	10	903	443	4	2	1	191
Sabana Abajo barrio, Carolina Municipio	1,107	1,063	180	117	15	755	35,918	15,039	638	291	20	5,380
Sabana Eneas comunidad, San Germán Municipio	31	16	0	0	0	23	1,251	141	3	0	1	215
Sabana Eneas barrio, San Germán Municipio	35	19	0	0	0	26	1,590	160	9	0	1	272
Sabana Grande zona urbana, Sabana Grande Municipio	109	75	14	1	5	67	7,241	487	55	5	7	525
Sabana Grande barrio-pueblo, Sabana Grande Municipio	8	7	3	0	1	7	1,383	85	14	2	2	81
Sabana Grande barrio, Utuado Municipio	6	1	1	1	0	5	1,033	46	3	1	0	36
Sabana Grande Abajo barrio, San Germán Municipio	41	31	1	4	1	10	2,216	173	7	5	1	355
Sabana Hoyos comunidad, Arecibo Municipio	41	23	17	0	0	20	1,589	115	23	2	0	109
Sabana Hoyos barrio, Arecibo Municipio	237	130	52	7	3	158	9,350	652	88	24	3	942
Sabana Llana barrio, Juana Díaz Municipio	199	163	19	3	2	64	6,749	1,614	56	15	2	695
Sabana Llana Norte barrio, San Juan Municipio	716	697	103	28	36	482	19,701	7,848	422	103	39	3,077
Sabana Llana Sur barrio, San Juan Municipio	1,185	1,049	266	69	23	606	31,277	7,099	580	222	24	3,840
Sabana Seca comunidad, Toa Baja Municipio	308	310	40	14	5	138	6,378	2,722	83	27	5	911
Sabana Seca barrio, Toa Baja Municipio	1,462	1,289	288	60	31	728	39,046	9,922	619	224	32	5,393
Sabana Yeguas barrio, Lajas Municipio	68	49	0	2	0	29	2,644	234	22	6	0	284
Sabanetas barrio, Mayagüez Municipio	95	66	20	1	3	38	3,067	393	45	4	4	612
Sabanetas barrio, Ponce Municipio	58	66	14	2	1	58	4,576	661	43	12	5	341
Saco barrio, Ceiba Municipio	85	75	10	3	0	19	1,325	317	25	3	0	247
St. Just barrio, Trujillo Alto Municipio	425	358	86	26	8	219	10,551	2,697	212	88	9	1,672
Saliente barrio, Jayuya Municipio	27	12	1	2	3	16	597	30	1	3	3	46
Salinas zona urbana, Salinas Municipio	146	144	16	7	4	49	3,540	879	39	14	4	486
Salinas barrio-pueblo, Salinas Municipio	111	110	11	7	2	27	1,839	466	18	13	2	255

Table 6.
Population for Selected Categories of Race: 2010—Con.

[For information on confidentiality protection, nonsampling error, and definitions, see Selected Appendixes at <www.census.gov/prod/cen2010/cph-1-a.pdf>]

Puerto Rico Municipio Municipio Subdivision and Place Subbarrio	Race in combination with one or more other races						Race alone or in combination with one or more other races					
	White	Black or African American	American Indian and Alaska Native	Asian	Native Hawaiian and Other Pacific Islander	Some Other Race	White	Black or African American	American Indian and Alaska Native	Asian	Native Hawaiian and Other Pacific Islander	Some Other Race
MUNICIPIO SUBDIVISION AND PLACE—Con.												
Saltillo barrio, Adjuntas Municipio	29	9	4	0	2	21	2,457	79	28	0	2	131
Salto barrio, Cidra Municipio	3	3	0	0	0	0	145	6	1	0	0	27
Salto barrio, San Sebastián Municipio	97	87	47	0	1	25	2,785	161	47	1	1	224
Salto Abajo barrio, Utuado Municipio	44	30	7	0	1	19	3,713	128	10	5	1	125
Salto Arriba barrio, Utuado Municipio	6	1	0	1	0	4	586	8	1	1	0	27
Saltos barrio, Orocovis Municipio	50	33	13	6	0	23	2,871	299	18	6	0	111
San Antón barrio, Carolina Municipio	560	477	48	7	1	294	9,186	3,225	228	50	1	1,599
San Antón barrio, Ponce Municipio	215	165	43	10	1	135	9,028	1,228	93	55	1	892
San Antonio comunidad (Aguadilla Municipio), Aguadilla Municipio	27	19	7	0	1	11	1,629	142	12	4	1	189
San Antonio barrio, Caguas Municipio	75	63	6	3	3	30	1,724	365	20	15	3	189
San Antonio comunidad (Dorado Municipio), Dorado Municipio	332	331	45	5	8	88	5,223	1,724	116	24	9	903
San Antonio comunidad (Quebradillas Municipio), Quebradillas Municipio	22	13	2	1	6	17	1,521	115	6	10	7	84
San Antonio barrio, Quebradillas Municipio	69	59	8	2	8	41	4,725	291	14	15	9	206
San Germán zona urbana, San Germán Municipio	197	103	17	15	11	131	9,474	681	48	30	11	997
San Germán barrio-pueblo, San Germán Municipio	52	27	4	2	5	35	2,298	200	15	10	5	197
San Ildefonso barrio, Coamo Municipio	260	219	43	3	11	123	9,036	1,473	75	15	17	1,156
San Isidro comunidad, Canóvanas Municipio	106	113	23	8	10	111	3,663	2,314	78	22	10	936
San Isidro barrio, Culebra Municipio	0	0	0	0	0	0	11	4	0	0	0	1
San José barrio, Quebradillas Municipio	82	53	17	0	0	34	2,710	197	20	2	0	155
San José comunidad, Toa Baja Municipio	125	108	5	5	5	44	2,055	722	35	7	5	224
San Juan zona urbana, San Juan Municipio	12,062	11,122	2,128	658	320	6,049	271,268	82,296	5,135	2,383	354	37,461
San Juan Antiguo barrio, San Juan Municipio	138	95	47	16	3	79	5,312	1,324	74	44	3	541
San Lorenzo barrio, Morovis Municipio	2	4	1	0	1	3	1,122	51	2	0	1	39
San Lorenzo zona urbana, San Lorenzo Municipio	306	247	36	8	9	134	6,552	1,072	96	21	9	679
San Lorenzo barrio-pueblo, San Lorenzo Municipio	84	61	6	1	4	49	1,710	232	22	9	4	172
San Patricio barrio, Ponce Municipio	12	1	0	0	0	13	523	16	0	0	0	38
San Salvador barrio, Caguas Municipio	145	155	13	2	0	41	2,459	477	34	2	0	303
San Sebastián zona urbana, San Sebastián Municipio	140	84	24	2	3	80	8,607	431	58	15	3	683
San Sebastián barrio-pueblo, San Sebastián Municipio	23	12	4	0	0	13	1,239	65	11	3	0	132
Santa Bárbara comunidad, Canóvanas Municipio	118	126	33	2	0	78	2,668	1,632	79	11	0	428
Santa Catalina barrio, Coamo Municipio	61	54	4	0	0	11	1,500	155	15	0	0	184
Santa Clara comunidad, Aguas Buenas Municipio	37	40	4	0	0	1	767	206	10	0	0	40
Santa Cruz barrio, Carolina Municipio	81	84	0	0	0	15	1,097	604	13	1	0	302
Santa Isabel zona urbana, Santa Isabel Municipio	99	79	15	6	9	66	4,403	1,115	40	15	10	540
Santa Isabel barrio-pueblo, Santa Isabel Municipio	77	62	9	6	7	57	3,748	978	31	11	8	474
Santa Isabel barrio, Utuado Municipio	10	9	0	0	0	19	578	29	0	0	0	72
Santana barrio, Arecibo Municipio	170	130	17	5	6	64	4,566	523	34	7	6	322
Santana barrio, Sabana Grande Municipio	118	90	17	1	7	66	6,447	455	43	2	8	491
Santa Olaya barrio, Bayamón Municipio	196	179	25	5	10	88	4,990	599	61	10	10	655
Santa Rosa barrio, Guaynabo Municipio	549	480	78	19	5	141	14,266	1,741	128	60	7	1,379
Santa Rosa barrio, Lajas Municipio	23	10	1	0	0	14	1,250	82	3	0	0	292
Santa Rosa barrio, Utuado Municipio	0	0	0	0	0	0	0	0	0	0	0	0
Santiago barrio, Camuy Municipio	2	2	0	0	0	2	398	11	3	0	0	19
Santiago y Lima barrio, Naguabo Municipio	19	13	0	0	1	12	501	175	1	1	1	54
Santo Domingo comunidad, Peñuelas Municipio	54	34	2	1	0	26	2,450	505	7	5	0	252
Santo Domingo barrio, Peñuelas Municipio	93	61	18	1	2	51	4,532	796	30	6	2	518
Santurce barrio, San Juan Municipio	2,596	2,531	486	203	98	1,574	51,332	22,884	1,367	783	107	8,671
Sardinera barrio, Fajardo Municipio	63	56	6	2	0	11	863	269	10	6	0	113
Segundo barrio, Ponce Municipio	107	81	15	6	4	53	6,209	641	44	9	5	445
Sexto barrio, Ponce Municipio	27	25	14	3	2	17	2,721	369	46	10	3	427
Sierra Alta barrio, Yauco Municipio	12	9	5	0	0	10	955	59	9	0	0	58
Sierra Baja barrio, Guayanilla Municipio	6	0	0	1	0	5	576	11	0	1	0	20
Sonador barrio, San Sebastián Municipio	68	65	20	2	4	11	1,649	130	28	2	4	92
Sonadora barrio, Aguas Buenas Municipio	150	145	23	1	0	46	2,477	461	40	2	0	404
Sonadora barrio, Guaynabo Municipio	5	4	0	0	0	1	1,054	128	1	0	0	156
Stella comunidad, Rincón Municipio	56	42	6	2	0	13	887	167	9	5	0	82
Suárez comunidad, Loíza Municipio	32	44	20	0	0	14	244	1,671	23	0	0	57
Sud barrio, Cidra Municipio	174	151	12	5	6	35	3,136	384	18	9	6	359
Sumidero barrio, Aguas Buenas Municipio	430	414	40	7	5	68	6,058	1,713	87	10	5	640

Table 6.
Population for Selected Categories of Race: 2010—Con.

[For information on confidentiality protection, nonsampling error, and definitions, see Selected Appendixes at <www.census.gov/prod/cen2010/cph-1-a.pdf>]

Puerto Rico Municipio Municipio Subdivision and Place Subbarrio	Race in combination with one or more other races						Race alone or in combination with one or more other races					
	White	Black or African American	American Indian and Alaska Native	Asian	Native Hawaiian and Other Pacific Islander	Some Other Race	White	Black or African American	American Indian and Alaska Native	Asian	Native Hawaiian and Other Pacific Islander	Some Other Race
MUNICIPIO SUBDIVISION AND PLACE—Con.												
Sumido barrio, Cayey Municipio	42	40	0	0	0	8	673	133	5	0	0	36
Susúa barrio, Sabana Grande Municipio	79	68	27	1	6	49	2,243	264	31	1	6	315
Susúa Alta barrio, Yauco Municipio	66	63	13	3	1	26	3,224	286	25	3	1	271
Susúa Baja barrio, Guánica Municipio	117	106	25	0	0	58	3,465	429	49	0	0	464
Susúa Baja barrio, Yauco Municipio	232	195	18	9	8	91	10,263	933	69	17	8	853
Tabonuco barrio, Sabana Grande Municipio	16	16	1	1	1	3	246	28	8	1	1	19
Talante barrio, Maunabo Municipio	79	98	12	10	0	51	667	488	30	13	0	322
Tallaboa comunidad, Peñuelas Municipio	29	22	0	0	0	17	636	166	4	9	0	146
Tallaboa Alta comunidad, Peñuelas Municipio	21	10	2	0	3	9	1,579	165	8	2	3	82
Tallaboa Alta barrio, Peñuelas Municipio	45	39	9	0	5	17	3,227	356	40	1	5	214
Tallaboa Poniente barrio, Peñuelas Municipio	6	9	5	0	0	10	602	47	7	3	0	52
Tallaboa Saliente barrio, Peñuelas Municipio	0	0	0	0	0	0	199	29	0	0	0	16
Tanamá barrio, Adjuntas Municipio	12	6	3	0	2	4	1,131	58	4	0	2	13
Tanamá barrio, Arecibo Municipio	85	83	26	4	1	44	2,576	375	40	10	1	320
Tejas barrio, Humacao Municipio	239	229	31	5	3	101	4,849	1,526	105	14	3	640
Tejas barrio, Las Piedras Municipio	582	546	21	4	8	131	6,979	1,869	86	5	8	1,200
Tejas barrio, Yabucoa Municipio	207	201	13	5	1	32	2,271	620	29	6	1	352
Tercero barrio, Ponce Municipio	12	3	12	10	0	11	511	86	29	13	0	54
Terranova barrio, Quebradillas Municipio	56	39	4	0	0	21	2,822	154	9	4	0	173
Tetuán barrio, Utuado Municipio	10	3	1	0	6	12	626	45	1	1	6	17
Tibes comunidad, Ponce Municipio	7	1	1	0	0	9	264	45	8	4	0	50
Tibes barrio, Ponce Municipio	12	9	2	0	0	9	631	75	9	0	0	105
Tiburones comunidad, Barceloneta Municipio	32	25	4	2	0	19	1,295	130	6	5	0	223
Tierras Nuevas Poniente comunidad, Manatí Municipio	95	84	53	0	0	36	2,735	381	64	1	0	208
Tierras Nuevas Poniente barrio, Manatí Municipio	130	108	67	3	2	42	2,969	498	85	11	2	256
Tierras Nuevas Saliente barrio, Manatí Municipio	167	149	75	8	0	65	5,683	789	97	11	0	449
Tijeras barrio, Juana Díaz Municipio	71	74	25	4	1	50	4,690	662	43	12	1	384
Toa Alta zona urbana, Toa Alta Municipio	75	62	19	4	0	43	2,841	580	35	11	0	352
Toa Alta barrio-pueblo, Toa Alta Municipio	3	2	3	3	0	7	296	64	4	4	0	39
Toa Baja zona urbana, Toa Baja Municipio	26	23	2	1	0	21	959	423	6	1	0	161
Toa Baja barrio-pueblo, Toa Baja Municipio	8	13	0	1	0	8	373	152	0	1	0	54
Toíta barrio, Cayey Municipio	210	180	31	6	0	50	4,403	580	58	8	0	484
Toíta barrio, Cidra Municipio	36	24	5	0	0	29	779	166	8	0	0	170
Tomás de Castro barrio, Caguas Municipio	576	531	73	13	12	177	15,250	2,682	164	54	13	1,973
Toro Negro barrio, Ciales Municipio	15	12	1	0	0	5	883	69	1	0	0	34
Torre barrio, Sabana Grande Municipio	85	59	23	4	8	43	1,726	195	26	4	8	263
Torrecilla Alta barrio, Canóvanas Municipio	152	150	35	2	5	100	3,911	2,192	98	12	5	637
Torrecilla Alta barrio, Loíza Municipio	0	0	0	0	0	0	0	0	0	0	0	0
Torrecilla Baja barrio, Loíza Municipio	21	35	18	5	0	33	291	2,006	24	14	0	133
Torrecillas barrio, Morovis Municipio	7	4	0	0	0	10	573	21	0	0	0	40
Tortugo barrio, San Juan Municipio	152	142	29	7	0	49	3,223	1,034	48	14	0	426
Trujillo Alto zona urbana, Trujillo Alto Municipio	1,078	899	228	57	16	526	36,417	7,492	567	186	26	5,236
Trujillo Alto barrio-pueblo, Trujillo Alto Municipio	25	23	7	0	1	7	456	135	11	2	1	100
Trujillo Bajo barrio, Carolina Municipio	190	193	24	11	10	118	5,875	2,267	68	37	10	830
Tumbao barrio, Maunabo Municipio	9	10	3	0	0	13	261	243	16	0	0	92
Tuna barrio, San Germán Municipio	0	0	0	0	0	0	66	4	0	0	0	18
Turabo barrio, Caguas Municipio	598	486	68	15	17	228	12,607	2,188	141	47	17	1,476
Unibón barrio, Morovis Municipio	100	83	4	4	3	26	3,472	325	23	7	3	136
Universidad barrio, San Juan Municipio	83	75	37	7	4	58	1,778	537	40	33	5	268
Utuado zona urbana, Utuado Municipio	118	77	10	5	7	54	7,900	314	20	15	16	273
Utuado barrio-pueblo, Utuado Municipio	84	58	10	5	6	39	5,508	230	17	15	15	177
Vacas barrio, Villalba Municipio	144	130	2	9	2	23	3,546	444	16	10	2	190
Vaga barrio, Morovis Municipio	7	2	0	0	1	6	419	44	0	0	1	15
Valenciano Abajo barrio, Juncos Municipio	233	224	33	1	1	38	2,798	747	52	4	1	258
Valenciano Arriba barrio, Juncos Municipio	58	51	0	1	0	10	1,017	159	10	1	0	75
Vayas comunidad, Ponce Municipio	4	3	0	0	0	1	428	54	2	0	0	48
Vayas barrio, Ponce Municipio	7	5	2	0	0	3	680	190	7	1	0	32
Vázquez comunidad, Salinas Municipio	77	71	11	2	4	9	1,527	254	27	2	6	166
Vega Alta zona urbana, Vega Alta Municipio	180	172	47	26	5	129	7,700	1,679	117	43	10	1,008
Vega Alta barrio-pueblo, Vega Alta Municipio	11	19	6	6	0	12	882	161	15	6	0	132
Vega Baja zona urbana, Vega Baja Municipio	483	380	82	21	18	266	20,790	2,890	226	67	20	2,564

Table 6.
Population for Selected Categories of Race: 2010—Con.

[For information on confidentiality protection, nonsampling error, and definitions, see Selected Appendixes at <www.census.gov/prod/cen2010/cph-1-a.pdf>]

Puerto Rico Municipio Municipio Subdivision and Place Subbarrio	Race in combination with one or more other races						Race alone or in combination with one or more other races					
	White	Black or African American	American Indian and Alaska Native	Asian	Native Hawaiian and Other Pacific Islander	Some Other Race	White	Black or African American	American Indian and Alaska Native	Asian	Native Hawaiian and Other Pacific Islander	Some Other Race
MUNICIPIO SUBDIVISION AND PLACE—Con.												
Vega Baja barrio-pueblo, Vega Baja Municipio	15	14	1	1	0	13	568	134	12	2	0	122
Vega Redonda barrio, Comerío Municipio	48	49	21	1	0	14	924	148	46	1	4	151
Vegas barrio, Cayey Municipio	76	53	1	0	0	28	3,431	305	11	4	0	411
Vegas barrio, Yauco Municipio	0	0	0	0	0	0	121	10	0	0	0	14
Vegas Abajo barrio, Adjuntas Municipio	1	1	0	0	0	0	586	11	1	0	0	8
Vegas Arriba barrio, Adjuntas Municipio	4	0	3	0	0	1	1,145	34	3	0	0	29
Veguitas barrio, Jayuya Municipio	78	43	2	0	4	42	3,370	198	13	7	4	179
Victoria barrio, Aguadilla Municipio	62	49	12	4	0	25	1,484	174	12	13	1	185
Vieques comunidad, Loíza Municipio	29	57	4	2	0	42	525	2,499	31	7	0	324
Vieques zona urbana, Vieques Municipio	50	37	8	3	0	16	1,263	541	16	4	0	172
Villalba zona urbana, Villalba Municipio	121	107	6	0	0	14	2,916	398	14	4	0	177
Villalba barrio-pueblo, Villalba Municipio	16	16	0	0	0	0	661	75	2	0	0	7
Villalba Abajo barrio, Villalba Municipio	43	39	5	3	0	10	2,446	212	15	4	0	253
Villalba Arriba barrio, Villalba Municipio	189	144	28	0	4	72	5,122	603	38	3	4	396
Viví Abajo barrio, Utuado Municipio	30	17	3	0	2	13	3,024	71	6	0	2	75
Viví Arriba barrio, Utuado Municipio	2	1	0	0	0	2	695	22	7	0	0	27
Voladoras barrio, Moca Municipio	181	163	7	2	0	44	4,393	294	12	3	1	208
Yabucoa zona urbana, Yabucoa Municipio	312	275	83	5	1	106	4,407	1,158	117	15	2	766
Yabucoa barrio-pueblo, Yabucoa Municipio	121	104	15	0	1	37	1,940	470	35	5	2	284
Yahuecas barrio, Adjuntas Municipio	16	5	4	0	0	11	1,326	52	4	0	0	34
Yauco zona urbana, Yauco Municipio	280	260	45	11	11	125	14,837	1,264	108	30	11	1,318
Yauco barrio-pueblo, Yauco Municipio	36	30	7	0	0	28	2,561	221	19	7	0	334
Yaurel comunidad, Arroyo Municipio	23	28	4	0	0	15	267	689	11	1	0	117
Yaurel barrio, Arroyo Municipio	50	54	5	0	0	21	461	998	16	1	0	178
Yayales barrio, Adjuntas Municipio	7	2	6	0	2	13	641	14	7	0	2	27
Yeguada barrio, Camuy Municipio	11	7	1	0	0	12	2,334	145	5	0	0	113
Yeguada barrio, Vega Baja Municipio	54	53	13	1	0	24	1,411	396	24	3	0	177
Zamas barrio, Jayuya Municipio	7	6	2	0	1	5	461	36	2	0	1	12
Zanja barrio, Camuy Municipio	39	30	6	2	1	27	2,848	165	23	6	2	320
Zarzal barrio, Río Grande Municipio	365	335	43	10	7	200	9,342	3,386	134	44	7	1,892
SUBBARRIO												
Aguada Municipio	859	653	162	20	33	462	37,209	2,879	291	42	33	2,684
Aguada barrio-pueblo, Aguada Municipio	22	22	3	0	1	9	1,194	97	22	1	1	39
California subbarrio	9	9	1	0	0	4	583	37	3	0	0	20
Rosario subbarrio	13	13	2	0	1	5	611	60	19	1	1	19
Aguadilla Municipio	1,241	960	191	51	32	621	51,830	5,475	345	150	36	4,746
Aguadilla barrio-pueblo, Aguadilla Municipio	86	57	7	0	3	39	2,946	384	41	9	4	344
Higüey subbarrio	4	2	0	0	0	2	462	69	4	0	0	37
Iglesia subbarrio	9	8	0	0	1	2	126	17	2	0	1	19
Nuevo subbarrio	14	12	2	0	0	8	539	83	3	7	0	46
Santa Bárbara subbarrio	11	6	0	0	0	7	379	53	6	0	0	87
Tamarindo subbarrio	35	28	5	0	2	8	1,097	132	25	2	3	116
Aibonito Municipio	478	329	44	32	17	227	22,100	2,207	96	41	22	2,026
Aibonito barrio-pueblo, Aibonito Municipio	73	34	4	9	4	43	3,052	262	18	14	4	273
Pueblo Norte subbarrio	26	8	0	8	3	13	887	60	7	8	3	52
Pueblo Sur subbarrio	47	26	4	1	1	30	2,165	202	11	6	1	221
Añasco Municipio	721	580	102	20	26	318	24,718	2,676	207	57	30	2,511
Añasco barrio-pueblo, Añasco Municipio	4	4	0	0	0	7	752	81	5	0	0	82
Cuartel Cuarto subbarrio	2	4	0	0	0	5	426	45	5	0	0	56
Cuartel Primero subbarrio	0	0	0	0	0	0	179	21	0	0	0	11
Cuartel Segundo subbarrio	0	0	0	0	0	0	32	3	0	0	0	1
Cuartel Tercero subbarrio	2	0	0	0	0	2	115	12	0	0	0	14
Arecibo Municipio	2,396	1,958	397	74	60	968	83,914	7,833	741	177	66	6,819
Arecibo barrio-pueblo, Arecibo Municipio	385	344	22	5	3	85	7,326	854	84	21	3	632
Buenos Aires subbarrio	13	7	0	0	0	8	484	58	7	0	0	40
Jareales subbarrio	0	0	0	0	0	0	0	0	0	0	0	0
La Cruz subbarrio	0	0	0	0	0	0	56	10	0	0	0	11
Miramar subbarrio	33	19	5	0	0	20	1,169	82	8	1	0	165
Monserrate subbarrio	0	1	0	0	0	1	118	9	1	0	0	14
Rosario subbarrio	1	0	0	0	0	1	109	12	0	0	0	7
San Felipe subbarrio	5	6	1	2	0	10	463	41	5	3	0	100
San Luis subbarrio	333	311	16	3	3	45	4,828	634	63	17	3	284
Vigía subbarrio	0	0	0	0	0	0	99	8	0	0	0	11
Arroyo Municipio	523	548	50	25	27	235	10,992	6,903	220	56	32	2,094
Arroyo barrio-pueblo, Arroyo Municipio	15	19	0	10	9	17	702	338	49	13	11	128
Cuatro Calles subbarrio	0	1	0	8	8	1	207	88	2	8	10	30
Pueblo Este subbarrio	10	14	0	1	1	16	407	218	45	4	1	93
Pueblo Oeste subbarrio	5	4	0	1	0	0	88	32	2	1	0	5

Table 6.
Population for Selected Categories of Race: 2010—Con.

[For information on confidentiality protection, nonsampling error, and definitions, see Selected Appendixes at <www.census.gov/prod/cen2010/cph-1-a.pdf>]

Puerto Rico Municipio Municipio Subdivision and Place Subbarrio	Race in combination with one or more other races						Race alone or in combination with one or more other races					
	White	Black or African American	American Indian and Alaska Native	Asian	Native Hawaiian and Other Pacific Islander	Some Other Race	White	Black or African American	American Indian and Alaska Native	Asian	Native Hawaiian and Other Pacific Islander	Some Other Race
SUBBARRIO—Con.												
Cabo Rojo Municipio	1,314	926	177	42	14	674	44,129	3,684	320	80	23	4,357
Cabo Rojo barrio-pueblo, Cabo Rojo Municipio	26	24	0	0	0	10	961	85	3	3	0	56
Pueblo Norte subbarrio	18	14	0	0	0	6	487	47	2	2	0	27
Pueblo Nuevo subbarrio	0	2	0	0	0	2	125	7	1	0	0	8
Pueblo Sud subbarrio	8	8	0	0	0	2	349	31	0	1	0	21
Cayey Municipio	1,386	1,159	168	33	32	461	39,821	5,145	346	101	44	4,356
Cayey barrio-pueblo, Cayey Municipio	360	295	48	11	16	178	12,464	1,680	79	37	19	1,497
Pueblo Norte subbarrio	184	155	29	8	2	91	6,833	874	41	20	2	722
Pueblo Sur subbarrio	176	140	19	3	14	87	5,631	806	38	17	17	775
Fajardo Municipio	1,737	1,599	168	50	13	536	25,701	8,463	426	145	17	4,358
Fajardo barrio-pueblo, Fajardo Municipio	934	861	68	31	7	242	9,200	3,568	204	62	10	1,765
Pueblo Este subbarrio	52	47	0	1	0	6	180	94	1	1	0	47
Pueblo Norte subbarrio	345	319	17	12	3	93	3,081	1,435	77	30	3	658
Pueblo Oeste subbarrio	167	159	25	5	2	74	3,124	1,033	60	6	2	558
Pueblo Sur subbarrio	34	25	12	6	0	3	289	88	26	10	0	45
Puerto Real subbarrio	336	311	14	7	2	66	2,526	918	40	15	5	457
Guayanilla Municipio	369	274	43	13	12	193	18,044	2,070	137	25	13	1,758
Guayanilla barrio-pueblo, Guayanilla Municipio	78	61	3	0	0	24	3,250	335	14	6	0	236
Poblado Sitios subbarrio	46	40	3	0	0	11	2,353	207	10	3	0	166
Pueblo subbarrio	32	21	0	0	0	13	897	128	4	3	0	70
Humacao Municipio	2,331	2,071	370	64	36	857	40,997	12,877	860	188	38	6,540
Humacao barrio-pueblo, Humacao Municipio	332	308	36	8	6	38	2,926	890	62	9	6	354
San Francisco subbarrio	268	258	21	7	6	16	1,516	531	35	7	6	170
San Juan subbarrio	0	0	0	0	0	0	51	20	0	0	0	3
Santiago subbarrio	11	8	3	0	0	11	482	101	5	0	0	82
Santo Domingo subbarrio	53	42	12	1	0	11	877	238	22	2	0	99
Juana Díaz Municipio	1,051	928	159	39	11	447	39,247	8,186	399	83	16	4,198
Juana Díaz barrio-pueblo, Juana Díaz Municipio	100	83	6	2	1	37	3,164	574	28	6	1	322
Pueblo Este subbarrio	48	36	0	1	0	19	1,264	199	4	3	0	93
Pueblo Norte subbarrio	9	4	0	0	1	6	356	82	3	1	1	24
Pueblo Oeste subbarrio	26	29	2	1	0	8	1,060	172	12	1	0	127
Pueblo Sur subbarrio	17	14	4	0	0	4	484	121	9	1	0	78
Juncos Municipio	2,235	1,980	137	17	21	559	31,113	7,484	329	46	21	3,859
Juncos barrio-pueblo, Juncos Municipio	214	193	4	0	1	38	1,931	559	19	4	1	179
Pueblo Norte subbarrio	84	78	0	0	0	11	905	253	6	4	0	75
Pueblo Sur subbarrio	130	115	4	0	1	27	1,026	306	13	0	1	104
Manatí Municipio	937	767	299	61	19	460	37,029	4,586	521	103	21	3,259
Manatí barrio-pueblo, Manatí Municipio	109	71	32	12	4	65	4,657	599	71	19	4	551
Pueblo Poniente subbarrio	21	12	2	3	1	9	701	101	9	3	1	55
Pueblo Saliente subbarrio	88	59	30	9	3	56	3,956	498	62	16	3	496
Maunabo Municipio	415	394	43	29	5	270	6,266	4,114	142	47	9	2,258
Maunabo barrio-pueblo, Maunabo Municipio	25	9	4	0	0	21	198	73	5	0	0	71
Pueblo Este subbarrio	8	1	4	0	0	10	137	47	4	0	0	39
Pueblo Oeste subbarrio	17	8	0	0	0	11	61	26	1	0	0	32
Mayagüez Municipio	2,741	2,249	629	72	32	991	72,832	9,594	1,308	261	42	8,655
Mayagüez barrio-pueblo, Mayagüez Municipio	1,121	996	286	25	12	317	21,264	3,541	567	88	17	2,920
Candelaria subbarrio	300	271	83	6	5	32	3,169	500	116	16	5	541
Cárcel subbarrio	373	341	71	6	3	95	6,907	1,172	166	18	8	668
Marina Meridional subbarrio	138	119	28	3	2	64	3,946	656	115	13	2	428
Marina Septentrional subbarrio	46	42	31	3	1	34	2,022	342	40	12	1	268
Río subbarrio	139	119	29	5	1	49	2,972	477	54	21	1	622
Salud subbarrio	125	104	44	2	0	43	2,248	394	76	8	0	393
Ponce Municipio	3,453	2,766	622	171	74	1,512	139,900	17,662	1,395	467	89	11,371
Canas Urbano barrio, Ponce Municipio	274	219	48	18	12	153	15,219	1,593	127	35	12	1,333
Baldorioty de Castro subbarrio	135	121	27	8	11	96	7,453	933	66	13	11	745
Clausells subbarrio	43	31	5	7	1	15	3,067	217	9	7	1	175
Reparada subbarrio	96	67	16	3	0	42	4,699	443	52	15	0	413
Sabana Grande Municipio	537	398	100	16	27	275	22,087	1,792	191	24	29	1,869
Sabana Grande barrio-pueblo, Sabana Grande Municipio	8	7	3	0	1	7	1,383	85	14	2	2	81
Pueblo Norte subbarrio	6	3	0	0	0	5	772	52	0	1	1	36
Pueblo Sud subbarrio	2	4	3	0	1	2	611	33	14	1	1	45

Table 6.
Population for Selected Categories of Race: 2010—Con.

[For information on confidentiality protection, nonsampling error, and definitions, see Selected Appendixes at <www.census.gov/prod/cen2010/cph-1-a.pdf>]

Puerto Rico Municipio Municipio Subdivision and Place Subbarrio	Race in combination with one or more other races						Race alone or in combination with one or more other races					
	White	Black or African American	American Indian and Alaska Native	Asian	Native Hawaiian and Other Pacific Islander	Some Other Race	White	Black or African American	American Indian and Alaska Native	Asian	Native Hawaiian and Other Pacific Islander	Some Other Race
SUBBARRIO—Con.												
Salinas Municipio	1,084	997	121	31	13	386	22,037	6,087	304	65	17	3,935
Aguirre barrio, Salinas Municipio	295	283	40	17	4	163	9,605	2,825	116	33	4	1,842
Aguirre (Rural) subbarrio	223	219	34	10	3	136	7,858	2,283	85	22	3	1,517
Central Aguirre subbarrio	31	26	2	2	1	12	866	226	16	5	1	182
Coquí subbarrio	35	33	4	4	0	14	791	257	9	5	0	109
San Felipe subbarrio	6	5	0	1	0	1	90	59	6	1	0	34
San Germán Municipio	679	413	68	31	22	376	30,293	2,402	197	72	27	3,368
San Germán barrio-pueblo, San Germán Municipio	52	27	4	2	5	35	2,298	200	15	10	5	197
Pueblo Central subbarrio	18	7	0	0	0	13	680	51	3	3	0	60
Pueblo Occidental subbarrio	22	19	3	0	5	14	867	87	6	1	5	82
Pueblo Oriental subbarrio	12	1	1	2	0	8	751	62	6	6	0	55
San Juan Municipio	12,457	11,503	2,179	661	330	6,176	281,165	85,041	5,250	2,411	366	38,562
Hato Rey Central barrio, San Juan Municipio	665	595	116	54	18	366	11,699	3,673	266	164	18	1,769
Ciudad Nueva subbarrio	43	39	5	2	0	18	1,430	203	21	12	0	197
Floral Park subbarrio	26	20	12	4	0	26	985	181	18	11	0	126
Las Monjas subbarrio	405	373	51	18	9	130	4,300	1,485	125	59	9	550
Quintana subbarrio	191	163	48	30	9	192	4,984	1,804	102	82	9	896
Hato Rey Norte barrio, San Juan Municipio	383	319	81	14	8	196	12,707	2,481	180	88	11	1,446
Eleanor Roosevelt subbarrio	137	109	40	3	3	55	3,991	462	67	17	5	350
El Vedado subbarrio	52	44	11	2	1	27	2,116	215	36	8	2	190
Martín Peña subbarrio	118	90	23	7	4	54	3,241	414	56	47	4	322
Puerto Nuevo subbarrio	76	76	7	2	0	60	3,359	1,390	21	16	0	584
Hato Rey Sur barrio, San Juan Municipio	357	311	74	23	9	159	7,937	1,505	129	110	9	1,547
Bella Vista subbarrio	57	44	13	2	2	27	1,174	121	18	7	2	207
Hyde Park subbarrio	135	126	27	16	2	46	3,685	549	43	51	2	557
La 37 subbarrio	75	61	14	5	2	52	1,898	451	23	44	2	409
Santa Rita subbarrio	90	80	20	0	3	34	1,180	384	45	8	3	374
Oriente barrio, San Juan Municipio	934	877	160	67	35	615	19,887	8,296	430	198	36	3,931
Borinquen subbarrio	47	44	10	9	0	47	844	333	19	11	0	166
López Sicardó subbarrio	461	440	81	33	9	252	7,714	3,452	213	96	9	1,497
San José subbarrio	426	393	69	25	26	316	11,329	4,511	198	91	27	2,268
Pueblo barrio, San Juan Municipio	607	542	74	26	19	241	5,068	2,723	190	82	19	1,416
Buen Consejo subbarrio	253	225	13	8	9	68	1,484	885	44	23	9	394
Capetillo subbarrio	98	73	29	4	1	83	784	734	78	33	1	452
Monte Rey subbarrio	119	110	19	4	5	34	1,401	388	29	4	5	206
Río Piedras Antiguo subbarrio	12	14	3	0	0	8	211	163	4	6	0	80
Ubarri subbarrio	47	58	5	7	1	26	384	233	17	10	1	127
Venezuela subbarrio	78	62	5	3	3	22	804	320	18	6	3	157
San Juan Antiguo barrio, San Juan Municipio	138	95	47	16	3	79	5,312	1,324	74	44	3	541
Ballajá subbarrio	5	4	2	0	0	3	159	30	3	0	0	36
Catedral subbarrio	19	16	6	1	0	6	429	129	8	3	0	47
Marina subbarrio	4	3	1	2	0	0	331	30	1	4	0	16
Mercado subbarrio	20	13	6	2	0	17	762	111	7	5	0	100
Puerta de Tierra subbarrio	42	23	13	8	3	32	2,165	611	28	20	3	162
San Cristóbal subbarrio	30	20	13	2	0	13	956	164	17	5	0	133
San Francisco subbarrio	18	16	6	1	0	8	510	249	10	7	0	47
Santurce barrio, San Juan Municipio	2,596	2,531	486	203	98	1,574	51,332	22,884	1,367	783	107	8,671
Alto del Cabro subbarrio	18	19	7	7	0	14	615	176	33	19	0	84
Bayola subbarrio	17	5	3	0	0	14	507	154	15	5	0	87
Bolívar subbarrio	125	125	6	1	6	24	618	352	20	6	6	66
Buenos Aires subbarrio	280	271	4	7	0	26	1,086	542	14	11	0	89
Campo Alegre subbarrio	16	10	7	2	0	17	446	158	19	11	2	115
Chícharo subbarrio	7	11	1	0	1	12	338	250	5	2	1	62
Condadito subbarrio	13	18	5	1	5	19	434	95	20	1	5	107
Condado subbarrio	97	51	29	13	0	37	4,459	201	48	115	2	203
Figueroa subbarrio	18	11	1	2	1	20	411	208	15	6	1	85
Gandul subbarrio	25	31	18	5	1	30	771	526	41	30	1	195
Herrera subbarrio	33	34	5	1	0	32	751	618	58	18	0	208
Hipódromo subbarrio	36	50	13	0	0	41	812	506	46	9	0	221
Hoare subbarrio	0	0	0	0	0	0	104	54	0	0	0	0
Isla Grande subbarrio	10	8	0	0	0	2	177	58	1	1	0	19
Las Casas subbarrio	297	290	35	9	4	108	3,709	2,131	77	27	4	831
Las Marías subbarrio	12	10	5	0	1	4	817	32	6	2	1	54
Las Palmas subbarrio	69	67	17	8	8	68	1,365	875	69	16	8	316
La Zona subbarrio	30	17	2	1	2	29	644	261	19	6	2	170
Loíza subbarrio	62	74	13	7	2	68	1,052	801	43	33	2	260
Machuchal subbarrio	27	23	5	3	0	30	733	328	30	24	0	194
María Moczó subbarrio	88	100	5	6	3	32	775	762	37	13	3	157
Marruecos subbarrio	0	0	1	1	0	0	5	0	1	4	0	0
Martín Peña subbarrio	35	41	1	2	0	11	100	107	1	2	0	39
Melilla subbarrio	74	81	4	4	2	30	404	336	11	5	2	126
Merhoff subbarrio	105	105	9	5	1	34	1,907	931	26	18	6	265

Table 6.
Population for Selected Categories of Race: 2010—Con.

[For information on confidentiality protection, nonsampling error, and definitions, see Selected Appendixes at <www.census.gov/prod/cen2010/cph-1-a.pdf>]

Puerto Rico Municipio Municipio Subdivision and Place Subbarrio	Race in combination with one or more other races						Race alone or in combination with one or more other races					
	White	Black or African American	American Indian and Alaska Native	Asian	Native Hawaiian and Other Pacific Islander	Some Other Race	White	Black or African American	American Indian and Alaska Native	Asian	Native Hawaiian and Other Pacific Islander	Some Other Race
SUBBARRIO—Con.												
San Juan Municipio—Con.												
Santurce barrio, San Juan Municipio—Con.												
Minillas subbarrio	31	27	10	1	0	5	909	84	16	18	0	53
Miramar subbarrio	142	108	31	6	5	85	3,896	361	39	30	5	289
Monteflores subbarrio	50	57	24	8	0	42	1,174	422	39	21	0	178
Obrero subbarrio	249	315	87	31	26	284	5,116	3,978	226	121	26	1,359
Ocean Park subbarrio	37	30	8	3	0	16	1,441	171	14	21	0	71
Parque subbarrio	54	30	8	11	2	29	2,552	199	14	38	2	134
Pozo del Hato subbarrio	6	2	1	1	0	4	174	27	2	1	0	21
Pulguero subbarrio	23	9	7	1	0	17	618	339	10	3	0	95
Sagrado Corazón subbarrio	42	35	11	3	1	23	1,330	455	30	21	1	122
San Juan Moderno subbarrio	38	21	11	6	1	18	698	170	32	8	1	68
San Mateo subbarrio	60	57	16	4	0	33	1,235	230	24	23	0	127
Seboruco subbarrio	98	94	10	2	0	30	986	828	43	10	0	132
Shanghai subbarrio	152	161	39	28	15	142	5,031	3,279	118	48	15	1,227
Tras Talleres subbarrio	60	51	8	2	0	62	1,073	473	21	6	0	310
Villa Palmeras subbarrio	32	50	11	7	10	63	1,223	848	47	17	10	301
Universidad barrio, San Juan Municipio	83	75	37	7	4	58	1,778	537	40	33	5	268
Amparo subbarrio	0	0	0	0	0	0	0	0	0	0	0	0
Auxilio Mutuo subbarrio	11	8	4	1	0	7	560	125	4	1	0	56
Institución subbarrio	14	11	7	1	1	3	367	72	8	18	2	31
Valencia subbarrio	58	56	26	5	3	48	851	340	28	14	3	181
San Sebastián Municipio	917	648	195	20	20	399	38,466	1,934	324	49	20	2,820
San Sebastián barrio-pueblo, San Sebastián Municipio	23	12	4	0	0	13	1,239	65	11	3	0	132
Norzagaray subbarrio	12	5	2	0	0	9	777	39	3	0	0	52
Urréjola subbarrio	11	7	2	0	0	4	462	26	8	3	0	80
Yauco Municipio	1,003	850	116	19	21	384	35,902	3,332	261	54	26	3,714
Yauco barrio-pueblo, Yauco Municipio	36	30	7	0	0	28	2,561	221	19	7	0	334
Pueblo Norte subbarrio	27	23	3	0	0	23	2,074	183	12	3	0	293
Pueblo Sud subbarrio	9	7	4	0	0	5	487	38	7	4	0	41

Table 7.
Households and Families: 2010

[For information on confidentiality protection, nonsampling error, and definitions, see Selected Appendixes at <www.census.gov/prod/cen2010/cph-1-a.pdf>]

Puerto Rico Municipio Municipio Subdivision Place	Total households	Family households: Total: Number	Family households: Total: Percent with own children under 18 years	Family households: Husband-wife family: Number	Family households: Husband-wife family: Percent with own children under 18 years	Family households: Female householder, no husband present: Number	Family households: Female householder, no husband present: Percent with own children under 18 years	Nonfamily households: Total	Nonfamily households: Householder living alone: Total	Nonfamily households: Householder living alone: 65 years and over	Average size: Households	Average size: Families
Puerto Rico	1,376,531	1,006,317	42.9	619,876	40.4	311,397	48.3	370,214	327,560	130,750	2.68	3.17
Adjuntas Municipio	6,851	5,333	44.4	3,605	42.7	1,380	46.9	1,518	1,391	598	2.83	3.27
Adjuntas barrio-pueblo	1,679	1,222	42.1	651	38.1	487	47.8	457	424	203	2.61	3.13
Adjuntas zona urbana	1,679	1,222	42.1	651	38.1	487	47.8	457	424	203	2.61	3.13
Capáez barrio	377	296	43.2	195	38.5	81	49.4	81	75	28	2.80	3.20
Garzas barrio	424	346	49.7	239	50.6	83	47.0	78	72	29	3.15	3.53
Guayabo Dulce barrio	51	43	30.2	33	30.3	10	30.0	8	8	2	2.75	3.05
Guayo barrio	320	246	34.6	192	33.3	37	40.5	74	70	29	2.67	3.11
Guilarte barrio	392	320	43.8	221	44.8	77	36.4	72	61	29	3.00	3.33
Juan González barrio	292	229	50.2	162	48.8	53	47.2	63	59	19	2.91	3.36
Limaní barrio	97	77	41.6	63	38.1	7	28.6	20	19	8	2.85	3.25
Pellejas barrio	176	149	51.7	104	50.0	33	57.6	27	25	11	3.14	3.47
Portillo barrio	208	163	46.0	132	44.7	24	41.7	45	40	15	2.91	3.36
Portugués barrio	168	130	43.1	87	39.1	32	43.8	38	36	16	2.83	3.28
Saltillo barrio	899	713	46.1	515	46.8	163	45.4	186	171	75	2.94	3.37
Tanamá barrio	408	324	49.4	232	44.8	76	60.5	84	72	33	2.92	3.32
Vegas Abajo barrio	210	169	45.6	131	46.6	24	41.7	41	39	15	2.88	3.27
Vegas Arriba barrio	398	327	46.8	234	45.3	68	47.1	71	67	24	3.03	3.39
Yahuecas barrio	516	390	43.1	283	39.9	81	50.6	126	111	43	2.69	3.13
Yayales barrio	236	189	38.6	131	38.9	44	36.4	47	42	19	2.86	3.26
Aguada Municipio	15,156	11,767	42.1	8,360	41.0	2,633	46.0	3,389	3,099	1,196	2.76	3.20
Aguada barrio-pueblo	600	355	33.0	195	32.8	134	32.8	245	229	130	2.20	2.92
Aguada zona urbana (part)	600	355	33.0	195	32.8	134	32.8	245	229	130	2.20	2.92
Asomante barrio	1,139	895	44.1	587	40.7	263	53.2	244	223	96	2.76	3.18
Aguada zona urbana (part)	168	117	27.4	84	23.8	30	33.3	51	49	28	2.32	2.85
Atalaya barrio	1,088	852	46.8	627	46.4	170	47.1	236	216	67	2.85	3.28
Carrizal barrio	356	257	38.5	180	36.7	61	45.9	99	89	32	2.71	3.26
Cerro Gordo barrio	1,016	790	47.3	597	46.6	142	50.0	226	203	79	2.96	3.43
Cruces barrio	629	473	42.7	334	41.9	108	46.3	156	150	49	2.59	3.08
Espinar barrio	469	353	34.0	235	30.2	92	41.3	116	104	40	2.73	3.21
Guanábano barrio	283	221	26.7	158	25.9	50	30.0	62	57	14	2.65	3.07
Luyando comunidad (part)	230	173	24.9	120	24.2	43	27.9	57	52	14	2.57	3.03
Guaniquilla barrio	1,016	747	42.3	469	38.2	234	50.9	269	246	117	2.62	3.11
Aguada zona urbana (part)	149	107	31.8	54	24.1	42	35.7	42	42	29	2.40	2.91
Guayabo barrio	1,208	916	43.2	637	42.1	218	46.3	292	265	100	2.70	3.15
Aguada zona urbana (part)	411	303	35.0	169	32.5	116	39.7	108	99	44	2.55	3.01
Jagüey barrio	721	580	41.7	410	39.0	137	49.6	141	128	34	2.77	3.14
Lagunas barrio	995	790	39.0	574	39.5	156	39.1	205	188	70	2.82	3.22
Mal Paso barrio	884	699	39.2	502	38.8	159	39.6	185	164	72	2.81	3.20
Luyando comunidad (part)	103	89	41.6	66	42.4	18	38.9	14	14	7	3.09	3.39
Mamey barrio	826	678	46.8	521	46.4	115	46.1	148	137	48	2.91	3.26
Marías barrio	688	547	40.8	408	39.5	84	44.0	141	127	50	2.90	3.30
Naranjo barrio	1,152	934	42.8	671	43.2	178	44.4	218	200	57	2.86	3.23
Luyando comunidad (part)	678	563	42.5	410	43.7	106	40.6	115	109	31	2.92	3.25
Piedras Blancas barrio	1,655	1,357	43.4	1,037	42.0	252	52.0	298	284	105	2.80	3.16
Aguada zona urbana (part)	25	21	28.6	14	21.4	7	42.9	4	4	1	2.48	2.71
Río Grande barrio	431	323	39.0	218	37.2	80	41.3	108	89	36	2.67	3.12
Aguadilla Municipio	23,552	16,829	42.4	10,553	39.3	5,174	49.9	6,723	6,126	2,491	2.54	3.06
Aguacate barrio	595	440	42.7	306	44.1	107	42.1	155	133	59	2.56	3.02
Aguadilla barrio-pueblo	1,655	906	40.3	427	37.0	394	46.7	749	690	277	2.16	2.98
Aguadilla zona urbana (part)	1,655	906	40.3	427	37.0	394	46.7	749	690	277	2.16	2.98
Arenales barrio	772	569	51.0	385	48.1	152	55.9	203	175	47	2.57	3.01
Borinquen barrio	2,859	2,062	39.4	1,281	34.9	636	48.6	797	732	330	2.59	3.11
Aguadilla zona urbana (part)	1,192	828	34.7	524	29.2	260	46.2	364	341	162	2.43	2.98
Caimital Alto barrio	1,502	1,138	41.7	791	41.8	263	44.9	364	337	143	2.64	3.08
Caimital Bajo barrio	1,795	1,263	41.7	771	36.8	408	51.0	532	489	202	2.50	3.03
Aguadilla zona urbana (part)	1,039	669	41.9	345	33.3	277	54.5	370	343	161	2.31	2.93
Camaceyes barrio	4,918	3,569	46.5	2,134	41.4	1,223	56.8	1,349	1,255	550	2.55	3.04
Aguadilla zona urbana (part)	1,221	765	42.6	367	32.7	355	54.6	456	430	226	2.34	3.01
Ceiba Alta barrio	238	193	39.9	141	39.0	43	46.5	45	42	24	2.80	3.16
Ceiba Baja barrio	866	659	40.2	469	39.7	141	44.0	207	188	76	2.67	3.12
Corrales barrio	2,919	2,168	40.1	1,374	36.0	662	49.7	751	679	287	2.62	3.09
Cabán comunidad	1,272	936	45.4	534	36.7	341	60.4	336	305	119	2.61	3.09
Guerrero barrio	1,014	753	41.3	486	39.1	207	45.4	261	234	72	2.64	3.11
Rafael Hernández comunidad	511	368	39.9	240	42.1	99	37.4	143	130	46	2.64	3.20
Maleza Alta barrio	773	498	40.2	354	40.7	120	40.0	275	247	70	2.33	2.96
Maleza Baja barrio	679	455	44.4	326	46.3	108	38.9	224	181	41	2.43	2.99
Montaña barrio	1,563	1,145	43.7	732	43.2	340	48.8	418	372	133	2.59	3.08
San Antonio comunidad	773	539	32.3	331	32.6	166	35.5	234	209	92	2.49	3.03
Palmar barrio	669	500	37.0	334	35.3	135	40.7	169	160	72	2.61	3.08
Victoria barrio	735	511	39.5	242	29.8	235	51.1	224	212	108	2.44	2.95
Aguadilla zona urbana (part)	632	430	40.9	198	29.3	211	54.0	202	190	99	2.41	2.94
Aguas Buenas Municipio	10,040	7,800	43.5	5,115	42.1	2,070	47.8	2,240	2,042	834	2.84	3.27
Aguas Buenas barrio-pueblo	711	463	38.4	220	36.4	201	46.3	248	232	118	2.40	3.05
Aguas Buenas zona urbana (part)	711	463	38.4	220	36.4	201	46.3	248	232	118	2.40	3.05
Bairoa barrio	819	649	45.5	389	44.2	211	53.1	170	161	77	2.98	3.41
Aguas Buenas zona urbana (part)	406	338	49.7	193	48.2	123	55.3	68	64	34	3.12	3.44

Table 7.
Households and Families: 2010—Con.

[For information on confidentiality protection, nonsampling error, and definitions, see Selected Appendixes at <www.census.gov/prod/cen2010/cph-1-a.pdf>]

Puerto Rico Municipio Municipio Subdivision Place	Total households	Family households: Total: Number	Family households: Total: Percent with own children under 18 years	Family households: Husband-wife family: Number	Family households: Husband-wife family: Percent with own children under 18 years	Family households: Female householder, no husband present: Number	Family households: Female householder, no husband present: Percent with own children under 18 years	Nonfamily households: Total	Nonfamily households: Householder living alone: Total	Nonfamily households: Householder living alone: 65 years and over	Average size: Households	Average size: Families
Aguas Buenas Municipio—Con.												
Bayamoncito barrio	610	471	45.0	298	43.0	137	48.2	139	128	53	2.85	3.30
Cagüitas barrio	925	715	39.4	460	37.0	199	43.2	210	195	72	2.87	3.32
Jagüeyes barrio	698	541	39.2	377	36.6	113	47.8	157	138	51	2.82	3.24
Juan Asencio barrio	934	749	45.1	540	43.7	145	47.6	185	165	56	3.01	3.39
Mula barrio	1,355	1,054	44.1	718	42.1	271	46.9	301	268	119	2.82	3.25
Aguas Buenas zona urbana (part)	91	68	35.3	52	30.8	12	58.3	23	22	10	2.71	3.22
Mulita barrio	88	73	45.2	53	41.5	18	50.0	15	12	8	3.02	3.33
Sonadora barrio	1,083	868	47.9	586	47.1	214	50.0	215	189	67	2.89	3.26
Aguas Buenas zona urbana (part)	30	25	48.0	23	43.5	1	100.0	5	5	3	2.73	3.08
Sumidero barrio	2,817	2,217	43.4	1,474	42.6	561	47.6	600	554	213	2.83	3.24
Aguas Buenas zona urbana (part)	338	243	33.3	155	34.2	66	36.4	95	91	40	2.65	3.23
Santa Clara comunidad	334	271	41.0	176	42.6	71	43.7	63	58	23	2.94	3.30
Aibonito Municipio	9,367	7,179	43.0	4,505	41.0	2,086	47.7	2,188	1,979	867	2.76	3.19
Aibonito barrio-pueblo	1,443	940	38.3	500	35.0	362	45.0	503	471	278	2.44	3.10
Aibonito zona urbana (part)	1,443	940	38.3	500	35.0	362	45.0	503	471	278	2.44	3.10
Algarrobo barrio	124	100	49.0	75	44.0	18	66.7	24	22	2	3.09	3.48
Asomante barrio	1,000	831	44.4	598	45.7	167	40.7	169	152	62	2.97	3.27
Caonillas barrio	499	384	42.4	238	38.2	112	45.5	115	104	36	2.83	3.27
Aibonito zona urbana (part)	10	9	44.4	4	50.0	2	50.0	1	1	1	2.40	2.56
Cuyón barrio	344	262	46.9	180	43.9	63	57.1	82	68	21	2.84	3.30
Llanos barrio	2,410	1,895	46.0	1,155	42.7	590	52.7	515	462	195	2.84	3.23
Aibonito zona urbana (part)	1,050	797	40.0	480	37.5	246	44.3	253	232	108	2.78	3.24
Pasto barrio	1,520	1,192	41.9	759	39.0	315	47.3	328	285	109	2.75	3.10
Pastos comunidad	551	419	43.4	239	38.5	129	51.9	132	115	48	2.75	3.11
Plata barrio	598	486	42.6	329	42.2	109	46.8	112	105	40	2.88	3.24
Robles barrio	1,429	1,089	40.9	671	39.6	350	44.3	340	310	124	2.70	3.15
Aibonito zona urbana (part)	674	508	39.2	289	38.4	195	41.0	166	151	62	2.62	3.08
Añasco Municipio	10,942	8,130	41.8	5,431	40.0	2,170	47.0	2,812	2,507	1,007	2.66	3.14
Añasco barrio-pueblo	432	227	37.9	119	31.9	92	40.2	205	184	86	2.10	2.93
Añasco zona urbana (part)	432	227	37.9	119	31.9	92	40.2	205	184	86	2.10	2.93
Añasco Abajo barrio	2	2	50.0	0	(X)	1	100.0	0	0	0	3.00	3.00
Añasco Arriba barrio	653	442	30.8	280	29.3	132	34.1	211	195	110	2.40	2.99
Añasco zona urbana (part)	582	396	30.8	254	29.5	118	33.9	186	170	96	2.42	3.01
Caguabo barrio	322	231	43.7	148	36.5	57	63.2	91	80	32	2.63	3.14
Caracol barrio	667	519	49.5	370	50.3	121	46.3	148	124	44	2.77	3.16
Carreras barrio	1,347	1,071	51.8	705	47.9	314	60.8	276	241	85	2.81	3.18
Añasco zona urbana (part)	13	2	50.0	1	0.0	1	100.0	11	9	2	1.62	3.50
Espino comunidad (part)	11	7	28.6	4	50.0	2	0.0	4	4	2	2.09	2.71
Casey Abajo barrio	35	29	24.1	27	18.5	1	100.0	6	6	1	2.94	3.34
Casey Arriba barrio	186	146	43.2	109	39.4	32	56.3	40	39	11	2.86	3.32
Cerro Gordo barrio	188	143	40.6	111	45.0	26	30.8	45	43	25	2.64	3.10
Cidra barrio	122	102	34.3	75	34.7	22	31.8	20	20	10	2.67	2.96
Corcovada barrio	238	195	36.9	161	34.2	28	46.4	43	37	16	2.63	2.94
Dagüey barrio	599	464	31.0	302	29.8	130	35.4	135	122	39	2.71	3.14
Añasco zona urbana (part)	366	290	23.8	180	22.8	86	26.7	76	68	21	2.71	3.07
Espino barrio	535	402	37.1	273	37.4	103	35.0	133	119	44	2.63	3.05
Espino comunidad (part)	477	362	35.4	249	36.1	91	30.8	115	103	38	2.61	3.02
Hatillo barrio	483	360	37.8	221	33.5	110	45.5	123	108	36	2.63	3.08
La Playa comunidad (part)	156	116	38.8	66	31.8	41	43.9	40	38	12	2.58	3.01
Humatas barrio	242	199	48.2	146	45.9	39	64.1	43	40	12	3.12	3.48
Marías barrio	1,746	1,255	42.6	743	42.3	429	46.4	491	433	193	2.62	3.14
Añasco zona urbana (part)	696	477	39.6	248	35.1	194	47.9	219	197	104	2.50	3.06
Las Marías comunidad	746	548	44.0	332	46.1	178	44.4	198	173	72	2.69	3.20
Miraflores barrio	218	160	35.6	111	32.4	32	37.5	58	52	25	2.60	3.06
Ovejas barrio	588	433	40.9	315	35.6	87	57.5	155	144	57	2.63	3.13
Piñales barrio	1,012	787	47.1	553	47.9	182	46.7	225	199	63	2.84	3.27
La Playa comunidad (part)	0	0	(X)	0	(X)	0	(X)	0	0	0	0.00	0.00
Playa barrio	585	410	33.7	266	30.5	113	41.6	175	158	65	2.56	3.13
La Playa comunidad (part)	585	410	33.7	266	30.5	113	41.6	175	158	65	2.56	3.13
Quebrada Larga barrio	567	430	43.7	303	41.6	95	50.5	137	120	37	2.70	3.12
Río Arriba barrio	56	40	27.5	28	25.0	9	44.4	16	13	6	2.46	2.95
Río Cañas barrio	119	83	28.9	65	30.8	15	26.7	36	30	10	2.52	3.05
Arecibo Municipio	36,579	26,698	40.6	16,981	38.7	7,907	45.4	9,881	8,918	4,022	2.60	3.08
Arecibo barrio-pueblo	3,622	2,170	46.3	926	36.6	1,067	57.3	1,452	1,332	629	2.31	3.05
Arecibo zona urbana (part)	3,622	2,170	46.3	926	36.6	1,067	57.3	1,452	1,332	629	2.31	3.05
Arenalejos barrio	1,141	857	39.1	580	40.9	227	39.2	284	260	126	2.67	3.14
Bajadero comunidad (part)	891	657	38.8	421	41.3	199	37.7	234	213	107	2.65	3.15
Arrozal barrio	411	311	40.2	219	41.6	68	38.2	100	87	34	2.84	3.31
Cambalache barrio	18	11	54.5	3	66.7	7	57.1	7	7	2	2.22	3.00
Arecibo zona urbana (part)	3	3	66.7	1	100.0	1	100.0	0	0	0	2.67	2.67
Carreras barrio	465	336	36.6	230	33.9	80	41.3	129	117	42	2.64	3.16
Bajadero comunidad (part)	21	16	37.5	10	50.0	3	33.3	5	5	2	3.05	3.69
Domingo Ruíz barrio	1,217	875	39.9	541	39.9	274	42.0	342	310	154	2.57	3.08
Bajadero comunidad (part)	487	345	33.0	221	33.5	92	33.7	142	132	70	2.55	3.10
Dominguito barrio	1,819	1,421	39.6	949	37.0	368	43.8	398	366	161	2.66	3.03
Arecibo zona urbana (part)	1,184	913	40.2	603	37.1	245	43.7	271	251	113	2.62	3.00
Esperanza barrio	677	528	39.4	396	36.9	99	45.5	149	133	56	2.75	3.13

Table 7.
Households and Families: 2010—Con.

[For information on confidentiality protection, nonsampling error, and definitions, see Selected Appendixes at <www.census.gov/prod/cen2010/cph-1-a.pdf>]

Puerto Rico Municipio Municipio Subdivision Place	Total households	Family households: Total: Number	Family households: Total: Percent with own children under 18 years	Family households: Husband-wife family: Number	Family households: Husband-wife family: Percent with own children under 18 years	Family households: Female householder, no husband present: Number	Family households: Female householder, no husband present: Percent with own children under 18 years	Nonfamily households: Total	Nonfamily households: Householder living alone: Total	Nonfamily households: Householder living alone: 65 years and over	Average size: Households	Average size: Families
Arecibo Municipio—Con.												
Factor barrio	2,941	2,244	50.6	1,409	48.5	688	53.9	697	623	199	2.70	3.12
Animas comunidad	488	339	33.9	194	29.4	116	42.2	149	136	52	2.44	2.97
Garrochales barrio	886	656	41.5	427	41.2	170	45.3	230	211	112	2.60	3.06
Hato Abajo barrio	7,890	5,532	35.6	3,424	33.4	1,782	40.6	2,358	2,098	1,021	2.48	2.98
Arecibo zona urbana (part)	7,890	5,532	35.6	3,424	33.4	1,782	40.6	2,358	2,098	1,021	2.48	2.98
Hato Arriba barrio	3,201	2,433	39.3	1,658	37.2	611	43.9	768	683	305	2.63	3.05
Arecibo zona urbana (part)	3,201	2,433	39.3	1,658	37.2	611	43.9	768	683	305	2.63	3.05
Hato Viejo barrio	739	569	36.7	378	37.6	142	35.2	170	157	70	2.75	3.20
Islote barrio	2,124	1,565	39.5	975	38.1	484	43.8	559	495	211	2.64	3.12
Arecibo zona urbana (part)	902	645	42.3	383	38.1	219	51.1	257	225	95	2.72	3.28
Miraflores barrio	2,156	1,612	44.2	1,110	43.4	405	46.7	544	498	229	2.72	3.21
Río Arriba barrio	306	236	38.6	153	39.9	63	36.5	70	65	34	2.80	3.26
Sabana Hoyos barrio	3,753	2,951	40.1	2,002	39.2	732	43.3	802	722	308	2.76	3.15
La Alianza comunidad	711	553	39.4	383	38.6	129	36.4	158	141	60	2.74	3.15
Sabana Hoyos comunidad	686	521	34.7	353	32.9	132	44.7	165	147	62	2.59	3.03
Santana barrio	1,998	1,514	43.1	1,033	41.1	406	46.6	484	444	196	2.63	3.06
Tanamá barrio	1,215	877	36.7	568	38.9	234	37.2	338	310	133	2.60	3.13
Arecibo zona urbana (part)	730	529	34.6	341	38.1	139	33.1	201	187	84	2.60	3.15
Arroyo Municipio	7,191	5,386	45.5	3,274	41.4	1,741	54.2	1,805	1,624	666	2.72	3.18
Ancones barrio	1,986	1,546	53.0	979	49.0	472	61.9	440	396	147	2.88	3.28
Buena Vista comunidad	620	446	38.1	283	35.0	123	44.7	174	162	71	2.68	3.21
Palmas comunidad (part)	366	273	34.1	182	31.3	72	41.7	93	82	34	2.65	3.11
Arroyo barrio-pueblo	501	313	32.3	164	26.8	124	41.9	188	169	89	2.40	3.12
Arroyo zona urbana (part)	501	313	32.3	164	26.8	124	41.9	188	169	89	2.40	3.12
Guásimas barrio	1,557	1,147	41.2	703	37.4	372	50.0	410	374	169	2.59	3.05
Arroyo zona urbana (part)	1,359	986	37.9	613	34.6	315	46.7	373	343	155	2.55	3.04
Palmas barrio	1,388	1,049	53.6	582	47.8	411	62.5	339	301	102	2.73	3.17
Arroyo zona urbana (part)	540	411	50.4	193	39.9	196	60.2	129	123	45	2.62	3.05
Palmas comunidad (part)	344	271	53.9	141	50.4	109	64.2	73	64	24	3.10	3.54
Pitahaya barrio	1,173	907	37.4	571	33.5	261	46.0	266	231	85	2.76	3.16
Arroyo zona urbana (part)	109	87	36.8	58	32.8	24	45.8	22	21	6	2.79	3.15
Yaurel barrio	586	424	36.3	275	36.0	101	35.6	162	153	74	2.71	3.25
Yaurel comunidad	387	290	36.2	185	36.2	73	34.2	97	94	47	2.71	3.19
Barceloneta Municipio	9,165	6,842	43.9	4,214	41.8	2,153	48.6	2,323	2,094	862	2.70	3.18
Barceloneta barrio-pueblo	188	125	38.4	64	35.9	49	40.8	63	53	22	2.31	2.85
Barceloneta zona urbana (part)	188	125	38.4	64	35.9	49	40.8	63	53	22	2.31	2.85
Florida Afuera barrio	5,941	4,470	44.4	2,851	42.0	1,330	50.4	1,471	1,325	510	2.70	3.16
Barceloneta zona urbana (part)	822	549	30.6	314	26.4	179	36.3	273	261	121	2.41	3.03
Búfalo comunidad	348	260	33.5	166	35.5	66	34.8	88	83	55	2.73	3.25
Imbéry comunidad	1,399	1,081	50.1	621	43.2	406	61.3	318	282	100	2.79	3.20
Tiburones comunidad (part)	562	428	38.8	269	36.4	137	43.8	134	120	44	2.79	3.24
Garrochales barrio	1,661	1,247	44.5	727	43.9	409	45.7	414	380	184	2.73	3.19
Barceloneta zona urbana (part)	109	71	33.8	40	32.5	22	40.9	38	38	24	2.63	3.42
Garrochales comunidad	421	308	31.2	185	34.1	91	24.2	113	105	54	2.58	3.07
Tiburones comunidad (part)	23	15	26.7	10	40.0	4	0.0	8	8	3	2.17	2.80
Palmas Altas barrio	1,375	1,000	41.8	572	38.8	365	46.3	375	336	146	2.75	3.29
Barceloneta zona urbana (part)	347	268	50.7	106	45.3	145	55.2	79	77	38	3.05	3.55
Barranquitas Municipio	10,191	8,112	50.5	5,143	48.0	2,198	54.8	2,079	1,867	740	2.94	3.31
Barrancas barrio	1,733	1,412	52.1	925	48.5	355	60.0	321	290	98	3.02	3.35
Barranquitas barrio-pueblo	1,010	658	49.8	312	48.1	275	52.0	352	335	187	2.54	3.23
Barranquitas zona urbana	1,010	658	49.8	312	48.1	275	52.0	352	335	187	2.54	3.23
Cañabón barrio	889	732	50.5	510	47.8	162	61.1	157	132	47	2.99	3.28
Helechal barrio	1,366	1,087	48.9	674	46.9	303	52.5	279	250	98	2.98	3.36
Honduras barrio	641	512	43.9	304	40.1	166	50.6	129	107	45	2.84	3.18
Palo Hincado barrio	1,546	1,241	53.3	772	50.0	338	56.2	305	272	114	2.95	3.28
Quebrada Grande barrio	1,072	876	48.5	540	46.5	246	50.0	196	178	59	3.00	3.33
Quebradillas barrio	1,934	1,594	51.7	1,106	49.8	353	54.7	340	303	92	3.01	3.34
Bayamón Municipio	76,834	56,376	41.1	33,209	37.4	19,149	47.9	20,458	18,054	7,480	2.64	3.12
Bayamón barrio-pueblo	2,020	1,090	48.8	371	37.2	612	58.5	930	830	378	2.25	3.11
Bayamón zona urbana (part)	2,020	1,090	48.8	371	37.2	612	58.5	930	830	378	2.25	3.11
Buena Vista barrio	5,331	4,274	44.0	2,723	41.8	1,244	49.4	1,057	920	370	2.85	3.20
Bayamón zona urbana (part)	3,491	2,765	42.6	1,625	38.3	949	50.8	726	633	256	2.79	3.15
Cerro Gordo barrio	11,899	8,668	37.6	5,124	34.9	2,903	42.2	3,231	2,805	1,175	2.62	3.09
Bayamón zona urbana (part)	11,899	8,668	37.6	5,124	34.9	2,903	42.2	3,231	2,805	1,175	2.62	3.09
Dajaos barrio	965	780	36.8	546	35.5	178	42.7	185	163	68	2.93	3.31
Guaraguao Abajo barrio	2,716	2,238	46.4	1,547	44.0	546	54.0	478	403	139	2.97	3.28
Bayamón zona urbana (part)	1,773	1,471	48.1	1,008	45.6	371	55.8	302	251	83	2.96	3.25
Guaraguao Arriba barrio	603	467	43.7	323	41.5	95	52.6	136	117	42	2.96	3.41
Hato Tejas barrio	15,669	11,597	37.9	6,950	34.9	3,856	43.4	4,072	3,585	1,389	2.65	3.11
Bayamón zona urbana (part)	15,669	11,597	37.9	6,950	34.9	3,856	43.4	4,072	3,585	1,389	2.65	3.11
Juan Sánchez barrio	8,284	5,457	46.1	3,093	41.0	2,047	55.0	2,827	2,533	997	2.40	2.99
Bayamón zona urbana (part)	8,284	5,457	46.1	3,093	41.0	2,047	55.0	2,827	2,533	997	2.40	2.99
Minillas barrio	15,238	10,926	40.6	6,224	35.5	3,897	49.0	4,312	3,817	1,686	2.58	3.06
Bayamón zona urbana (part)	15,238	10,926	40.6	6,224	35.5	3,897	49.0	4,312	3,817	1,686	2.58	3.06
Nuevo barrio	976	805	42.5	541	41.6	210	46.7	171	158	49	3.00	3.34
Pájaros barrio	11,002	8,380	41.5	4,587	36.8	3,204	48.4	2,622	2,347	1,042	2.73	3.16

Table 7.
Households and Families: 2010—Con.

[For information on confidentiality protection, nonsampling error, and definitions, see Selected Appendixes at <www.census.gov/prod/cen2010/cph-1-a.pdf>]

Puerto Rico Municipio Municipio Subdivision Place	Total households	Family households: Total: Number	Family households: Total: Percent with own children under 18 years	Family households: Husband-wife family: Number	Family households: Husband-wife family: Percent with own children under 18 years	Family households: Female householder, no husband present: Number	Family households: Female householder, no husband present: Percent with own children under 18 years	Nonfamily households: Total	Nonfamily households: Householder living alone: Total	Nonfamily households: Householder living alone: 65 years and over	Average size: House-holds	Average size: Families
Bayamón Municipio—Con.												
Pájaros barrio—Con.												
Bayamón zona urbana (part)	11,002	8,380	41.5	4,587	36.8	3,204	48.4	2,622	2,347	1,042	2.73	3.16
Santa Olaya barrio	2,131	1,694	45.9	1,180	44.0	357	52.4	437	376	145	2.83	3.19
Bayamón zona urbana (part)	0	0	(X)	0	(X)	0	(X)	0	0	0	0.00	0.00
Cabo Rojo Municipio	19,816	14,099	42.1	9,399	39.9	3,704	47.1	5,717	5,017	2,259	2.56	3.07
Bajura barrio	946	646	37.9	407	37.6	187	39.0	300	262	137	2.48	3.02
Cabo Rojo zona urbana (part)	489	332	31.9	200	30.5	108	35.2	157	134	79	2.43	2.96
Monte Grande comunidad (part)	341	239	48.5	156	49.4	61	47.5	102	92	38	2.60	3.13
Boquerón barrio	2,238	1,496	34.4	1,034	32.8	349	37.0	742	656	305	2.39	2.96
Boquerón comunidad (part)	735	488	33.2	312	33.0	132	31.8	247	214	99	2.36	2.90
El Combate comunidad	194	122	26.2	86	25.6	25	24.0	72	65	25	2.18	2.77
Cabo Rojo barrio-pueblo	534	276	35.5	132	30.3	121	44.6	258	244	152	2.01	2.82
Cabo Rojo zona urbana (part)	534	276	35.5	132	30.3	121	44.6	258	244	152	2.01	2.82
Guanajibo barrio	1,853	1,337	46.8	959	44.7	302	52.6	516	439	145	2.64	3.15
Llanos Costa barrio	1,376	994	39.3	684	35.7	228	44.7	382	328	141	2.58	3.06
Pole Ojea comunidad	629	469	38.6	302	36.1	128	39.8	160	138	66	2.69	3.16
Llanos Tuna barrio	2,451	1,726	37.9	1,138	35.1	443	41.8	725	644	316	2.52	3.03
Betances comunidad	366	249	28.5	164	25.6	64	32.8	117	108	58	2.39	2.97
Miradero barrio	5,775	4,266	45.1	2,844	43.3	1,118	49.4	1,509	1,298	513	2.68	3.14
Cabo Rojo zona urbana (part)	1,421	1,010	30.1	716	27.9	239	36.0	411	374	208	2.47	2.98
Puerto Real comunidad	2,078	1,585	51.2	946	48.9	504	55.2	493	409	134	2.88	3.29
Monte Grande barrio	2,793	2,069	48.9	1,289	44.8	663	57.6	724	650	322	2.58	3.03
Cabo Rojo zona urbana (part)	1,231	927	51.7	530	44.9	346	62.1	304	267	137	2.57	2.97
Monte Grande comunidad (part)	714	544	53.7	385	50.9	138	60.1	170	157	62	2.68	3.12
Pedernales barrio	1,850	1,289	36.7	912	37.3	293	36.5	561	496	228	2.51	3.05
Boquerón comunidad (part)	130	86	22.1	71	18.3	12	33.3	44	40	10	2.16	2.65
Cabo Rojo zona urbana (part)	320	237	43.9	175	48.0	53	34.0	83	73	45	2.63	3.11
Caguas Municipio	53,273	39,190	43.2	23,431	40.5	12,808	48.7	14,083	12,346	5,015	2.66	3.14
Bairoa barrio	6,957	5,525	46.0	3,557	42.4	1,644	54.1	1,432	1,270	454	2.76	3.12
Bairoa La Vienticinco comunidad	139	111	42.3	68	38.2	32	43.8	28	27	7	2.64	2.95
Caguas zona urbana (part)	4,800	3,762	43.7	2,304	37.5	1,245	55.2	1,038	918	342	2.67	3.04
Las Carolinas comunidad	904	695	40.9	398	37.2	236	45.8	209	190	71	2.84	3.29
Beatriz barrio	1,554	1,197	40.1	754	40.1	331	42.9	357	309	103	2.80	3.23
Los Panes comunidad	94	70	32.9	39	25.6	24	33.3	24	17	8	2.84	3.21
Borinquen barrio	2,776	2,171	49.3	1,417	47.1	569	54.8	605	520	188	2.84	3.23
Parcelas Viejas Borinquen comunidad	264	187	32.1	96	30.2	75	40.0	77	70	35	2.55	3.10
Caguas barrio-pueblo	9,360	5,891	38.9	2,804	32.1	2,594	47.9	3,469	3,137	1,553	2.37	3.03
Caguas zona urbana (part)	9,360	5,891	38.9	2,804	32.1	2,594	47.9	3,469	3,137	1,553	2.37	3.03
Cañabón barrio	3,952	3,113	55.2	2,120	57.1	792	50.9	839	707	141	2.86	3.25
Caguas zona urbana (part)	1,441	1,078	43.5	585	41.9	421	45.4	363	320	97	2.68	3.10
Hacienda San Jose comunidad	1,070	948	72.0	790	72.0	109	76.1	122	93	5	3.30	3.52
Los Prados comunidad	820	589	61.0	431	59.9	124	64.5	231	198	11	2.60	3.09
Cañaboncito barrio	10,380	7,549	41.8	4,524	37.1	2,470	50.0	2,831	2,454	1,005	2.63	3.10
Caguas zona urbana (part)	7,144	5,008	40.1	2,781	33.4	1,879	50.5	2,136	1,886	838	2.53	3.04
Río Cañas barrio	3,352	2,628	39.4	1,784	38.8	618	41.3	724	639	251	2.85	3.25
La Liga comunidad	102	78	30.8	53	34.0	19	21.1	24	22	12	2.75	3.23
San Antonio barrio	813	582	36.8	381	33.9	158	40.5	231	198	82	2.67	3.19
San Salvador barrio	1,108	840	39.6	576	40.1	195	42.6	268	249	84	2.79	3.30
Tomás de Castro barrio	7,158	5,394	42.7	3,293	41.8	1,687	43.7	1,764	1,503	588	2.69	3.10
Caguas zona urbana (part)	4,644	3,428	39.3	1,956	36.7	1,209	43.0	1,216	1,032	415	2.62	3.05
Turabo barrio	5,863	4,300	41.7	2,221	35.7	1,750	49.9	1,563	1,360	566	2.68	3.15
Caguas zona urbana (part)	4,829	3,500	41.4	1,704	34.4	1,525	50.1	1,329	1,171	506	2.63	3.12
Camuy Municipio	12,752	9,940	44.3	6,865	43.4	2,474	47.8	2,812	2,576	1,106	2.75	3.17
Abra Honda barrio	710	549	36.4	401	36.4	124	31.5	161	152	76	2.74	3.19
Camuy barrio-pueblo	1,403	953	36.0	557	36.1	309	38.2	450	424	221	2.38	2.93
Camuy zona urbana (part)	1,403	953	36.0	557	36.1	309	38.2	450	424	221	2.38	2.93
Camuy Arriba barrio	1,149	924	47.6	676	48.1	191	50.8	225	209	81	2.86	3.25
Piedra Gorda comunidad (part)	466	361	48.5	252	48.0	85	50.6	105	97	34	2.88	3.36
Cibao barrio	469	372	43.3	288	41.0	68	51.5	97	88	28	2.93	3.37
Ciénagas barrio	532	435	43.4	316	45.6	94	38.3	97	88	40	2.92	3.28
Alianza comunidad (part)	102	83	47.0	66	53.0	12	16.7	19	17	7	2.95	3.33
Membrillo barrio	1,204	977	51.1	701	51.2	217	51.6	227	203	63	2.83	3.16
Piedra Gorda barrio	643	512	46.5	347	50.4	125	40.0	131	116	61	2.87	3.27
Piedra Gorda comunidad (part)	191	159	47.8	108	50.9	41	43.9	32	29	13	3.10	3.48
Puente barrio	2,526	1,980	49.7	1,283	44.8	593	59.9	546	491	171	2.72	3.10
Camuy zona urbana (part)	139	98	46.9	66	47.0	21	47.6	41	41	12	2.52	3.06
Puertos barrio	468	381	45.7	283	45.2	79	48.1	87	80	36	2.81	3.17
Quebrada barrio	1,341	1,077	38.6	783	37.5	224	43.8	264	239	107	2.84	3.23
Quebrada comunidad	351	278	34.5	187	35.3	73	37.0	73	62	23	2.83	3.25
Santiago barrio	155	121	41.3	85	41.2	27	40.7	34	34	11	2.76	3.18
Yeguada barrio	943	727	45.5	528	44.9	164	48.2	216	198	86	2.74	3.18
Zanja barrio	1,209	932	40.5	617	38.9	259	44.4	277	254	125	2.73	3.17
Alianza comunidad (part)	828	633	39.7	401	37.7	191	42.9	195	179	90	2.73	3.18
Canóvanas Municipio	16,579	12,725	45.9	8,075	44.4	3,673	49.9	3,854	3,346	1,187	2.87	3.31
Canóvanas barrio	7,719	5,918	50.9	3,722	50.0	1,729	53.3	1,801	1,517	467	2.90	3.34
Canóvanas zona urbana (part)	1,215	927	40.3	537	37.6	323	43.3	288	266	128	2.66	3.07

Table 7.
Households and Families: 2010—Con.

[For information on confidentiality protection, nonsampling error, and definitions, see Selected Appendixes at <www.census.gov/prod/cen2010/cph-1-a.pdf>]

Puerto Rico Municipio Municipio Subdivision Place	Total households	Family households: Total: Number	Family households: Total: Percent with own children under 18 years	Family households: Husband-wife family: Number	Family households: Husband-wife family: Percent with own children under 18 years	Family households: Female householder, no husband present: Number	Family households: Female householder, no husband present: Percent with own children under 18 years	Nonfamily households: Total	Nonfamily households: Householder living alone: Total	Nonfamily households: Householder living alone: 65 years and over	Average size: Households	Average size: Families
Canóvanas Municipio—Con.												
Canóvanas barrio—Con.												
San Isidro comunidad	2,338	1,777	40.9	1,014	38.1	624	46.6	561	490	192	2.92	3.39
Canóvanas barrio-pueblo	1,480	1,105	48.2	627	46.7	410	50.2	375	337	140	2.74	3.22
Canóvanas zona urbana (part)	1,480	1,105	48.2	627	46.7	410	50.2	375	337	140	2.74	3.22
Cubuy barrio	638	500	42.2	338	39.6	130	50.0	138	117	51	2.89	3.27
Benítez comunidad (part)	238	197	40.6	132	34.1	56	57.1	41	38	14	3.12	3.43
Hato Puerco barrio	2,613	2,011	39.7	1,373	36.9	473	47.8	602	540	196	2.82	3.26
Campo Rico comunidad	1,045	793	40.7	511	38.6	213	47.4	252	219	83	2.88	3.34
Lomas barrio	1,882	1,472	35.4	1,006	35.5	362	36.7	410	372	171	2.84	3.26
Benítez comunidad (part)	239	185	32.4	121	33.1	50	26.0	54	49	19	2.79	3.23
Lomas comunidad	352	265	27.9	174	31.0	73	23.3	87	82	48	2.72	3.20
Torrecilla Alta barrio	2,247	1,719	44.5	1,009	42.9	569	49.4	528	463	162	2.93	3.39
Santa Bárbara comunidad	1,603	1,189	38.4	656	36.4	422	44.3	414	368	140	2.87	3.39
Carolina Municipio	67,192	48,079	40.8	27,761	37.4	16,726	46.8	19,113	16,677	6,263	2.62	3.13
Barrazas barrio	1,463	1,181	43.7	848	42.0	259	52.5	282	255	102	2.94	3.31
Buena Vista barrio	10,788	8,057	36.4	4,628	32.7	2,816	42.1	2,731	2,379	909	2.71	3.15
Carolina zona urbana (part)	10,764	8,036	36.4	4,618	32.7	2,808	42.0	2,728	2,377	908	2.70	3.15
Cacao barrio	1,329	1,091	40.0	741	41.8	269	39.4	238	211	97	3.07	3.40
Carolina zona urbana (part)	0	0	(X)	0	(X)	0	(X)	0	0	0	0.00	0.00
Cangrejo Arriba barrio	8,229	4,336	32.7	2,650	29.5	1,309	37.9	3,893	3,374	1,146	2.07	2.81
Carolina zona urbana (part)	8,229	4,336	32.7	2,650	29.5	1,309	37.9	3,893	3,374	1,146	2.07	2.81
Canovanillas barrio	4,077	3,260	45.5	2,172	43.8	894	48.7	817	717	212	2.86	3.22
Carolina zona urbana (part)	3,359	2,674	47.4	1,762	45.5	758	50.7	685	597	160	2.85	3.21
Carolina barrio-pueblo	449	297	45.1	125	49.6	138	44.9	152	134	52	2.63	3.30
Carolina zona urbana (part)	449	297	45.1	125	49.6	138	44.9	152	134	52	2.63	3.30
Carruzos barrio	845	688	38.1	501	35.3	148	46.6	157	142	58	2.97	3.34
Cedro barrio	683	549	35.2	396	32.6	124	44.4	134	119	57	2.84	3.22
Martín González barrio	9,043	6,742	44.9	3,801	41.7	2,491	50.8	2,301	1,991	652	2.71	3.15
Carolina zona urbana (part)	9,043	6,742	44.9	3,801	41.7	2,491	50.8	2,301	1,991	652	2.71	3.15
Sabana Abajo barrio	21,306	15,200	40.1	7,957	35.6	6,048	46.8	6,106	5,358	2,383	2.61	3.11
Carolina zona urbana (part)	21,306	15,200	40.1	7,957	35.6	6,048	46.8	6,106	5,358	2,383	2.61	3.11
San Antón barrio	5,322	3,759	49.9	2,119	44.1	1,359	59.4	1,563	1,357	341	2.54	3.03
Carolina zona urbana (part)	5,322	3,759	49.9	2,119	44.1	1,359	59.4	1,563	1,357	341	2.54	3.03
Santa Cruz barrio	632	487	33.1	326	35.6	127	27.6	145	123	43	3.05	3.52
Trujillo Bajo barrio	3,026	2,432	44.2	1,497	43.0	744	47.3	594	517	211	2.90	3.26
Carolina zona urbana (part)	2,400	1,929	41.9	1,154	40.7	618	45.6	471	409	177	2.89	3.25
Cataño Municipio	10,108	7,524	42.6	3,849	38.3	3,066	49.5	2,584	2,277	875	2.78	3.25
Cataño barrio-pueblo	1,803	1,083	36.4	506	35.4	445	37.5	720	657	335	2.35	3.08
Cataño zona urbana (part)	1,803	1,083	36.4	506	35.4	445	37.5	720	657	335	2.35	3.08
Palmas barrio	8,305	6,441	43.7	3,343	38.7	2,621	51.5	1,864	1,620	540	2.87	3.28
Cataño zona urbana (part)	8,305	6,441	43.7	3,343	38.7	2,621	51.5	1,864	1,620	540	2.87	3.28
Cayey Municipio	17,681	13,316	42.9	8,539	40.3	3,749	49.8	4,365	3,851	1,642	2.71	3.15
Beatriz barrio	1,085	840	49.5	565	44.6	220	63.6	245	228	79	2.79	3.21
Cayey barrio-pueblo	6,028	4,135	38.5	2,117	32.2	1,660	48.0	1,893	1,646	819	2.52	3.04
Cayey zona urbana (part)	5,930	4,064	38.3	2,065	31.9	1,644	47.9	1,866	1,627	815	2.51	3.04
Cedro barrio	143	104	38.5	74	33.8	19	47.4	39	32	10	2.60	3.03
Cercadillo barrio	280	221	52.9	171	51.5	38	63.2	59	56	26	2.93	3.38
Culebras Alto barrio	90	65	52.3	45	51.1	9	44.4	25	25	7	2.80	3.37
Culebras Bajo barrio	82	63	52.4	45	48.9	12	66.7	19	19	7	2.90	3.37
Farallón barrio	147	119	43.7	82	42.7	33	39.4	28	26	9	3.07	3.49
Guavate barrio	701	521	42.0	375	38.1	104	59.6	180	156	57	2.65	3.12
Jájome Alto barrio	225	176	39.2	125	37.6	30	40.0	49	39	16	2.85	3.24
Jájome Bajo barrio	180	133	49.6	104	45.2	23	60.9	47	40	11	2.88	3.44
Lapa barrio	68	47	27.7	37	24.3	5	80.0	21	21	11	2.74	3.43
Matón Abajo barrio	326	264	38.3	189	40.2	59	32.2	62	51	21	2.84	3.17
Matón Arriba barrio	333	268	34.7	181	31.5	68	42.6	65	61	25	2.88	3.25
Monte Llano barrio	1,174	953	46.8	692	45.8	202	52.5	221	196	78	2.80	3.14
Cayey zona urbana (part)	197	155	41.9	85	42.4	58	43.1	42	38	18	2.71	3.05
Pasto Viejo barrio	196	153	39.2	107	39.3	41	39.0	43	39	20	2.83	3.24
Pedro Avila barrio	47	31	38.7	22	31.8	7	42.9	16	14	4	2.66	3.42
Piedras barrio	60	48	43.8	30	33.3	10	60.0	12	11	4	3.25	3.67
Quebrada Arriba barrio	525	406	45.1	290	41.0	84	60.7	119	110	46	2.76	3.19
Rincón barrio	2,293	1,887	46.0	1,348	45.8	427	47.3	406	358	130	2.94	3.27
Sumido barrio	282	217	45.6	151	41.1	46	56.5	65	58	20	2.84	3.27
Toíta barrio	1,953	1,485	41.8	971	40.5	386	45.3	468	422	166	2.70	3.13
Cayey zona urbana (part)	434	311	44.7	177	42.4	105	53.3	123	113	38	2.56	3.06
Vegas barrio	1,463	1,180	47.5	818	44.5	266	56.0	283	243	76	2.79	3.12
G. L. García comunidad	638	509	39.3	326	37.1	135	43.0	129	113	46	2.74	3.10
Ceiba Municipio	5,213	3,748	42.4	2,372	38.7	1,127	50.8	1,465	1,301	590	2.61	3.12
Ceiba barrio-pueblo	1,436	998	48.6	527	45.2	413	53.8	438	410	219	2.56	3.13
Ceiba zona urbana (part)	1,436	998	48.6	527	45.2	413	53.8	438	410	219	2.56	3.13
Chupacallos barrio	755	545	35.6	354	32.2	147	42.9	210	186	90	2.68	3.12
Aguas Claras comunidad (part)	584	425	36.5	267	32.6	125	42.4	159	143	73	2.65	3.11
Ceiba zona urbana (part)	15	13	38.5	8	25.0	5	60.0	2	2	0	3.07	3.38
Daguao barrio	89	72	37.5	56	39.3	15	33.3	17	15	5	2.64	3.00
Guayacán barrio	1	1	0.0	1	0.0	0	(X)	0	0	0	2.00	2.00

Table 7.
Households and Families: 2010—Con.

[For information on confidentiality protection, nonsampling error, and definitions, see Selected Appendixes at <www.census.gov/prod/cen2010/cph-1-a.pdf>]

Puerto Rico Municipio Municipio Subdivision Place	Total households	Family households: Total: Number	Family households: Total: Percent with own children under 18 years	Family households: Husband-wife family: Number	Family households: Husband-wife family: Percent with own children under 18 years	Family households: Female householder, no husband present: Number	Family households: Female householder, no husband present: Percent with own children under 18 years	Nonfamily households: Total	Nonfamily households: Householder living alone: Total	Nonfamily households: Householder living alone: 65 years and over	Average size: House-holds	Average size: Families
Ceiba Municipio—Con.												
Machos barrio	1,398	1,008	41.3	676	37.9	268	50.0	390	340	130	2.55	3.04
Aguas Claras comunidad (part)	75	51	39.2	33	33.3	16	50.0	24	22	14	2.33	2.86
Ceiba zona urbana (part)	734	536	40.3	347	36.3	156	50.0	198	174	68	2.60	3.10
Quebrada Seca barrio	546	380	40.3	248	36.3	106	47.2	166	137	53	2.59	3.14
Aguas Claras comunidad (part)	485	349	39.5	221	35.3	103	46.6	136	115	50	2.62	3.13
Río Abajo barrio	336	253	40.7	190	38.9	49	53.1	83	71	33	2.63	3.05
Saco barrio	652	491	43.2	320	39.1	129	56.6	161	142	60	2.78	3.25
Ciales Municipio	6,487	5,074	42.3	3,399	40.2	1,271	47.8	1,413	1,264	587	2.89	3.31
Ciales barrio-pueblo	415	264	38.3	136	32.4	105	44.8	151	138	87	2.43	3.11
Ciales zona urbana (part)	415	264	38.3	136	32.4	105	44.8	151	138	87	2.43	3.11
Cialitos barrio	457	380	49.7	269	47.2	78	53.8	77	63	13	3.17	3.50
Cordillera barrio	784	628	42.8	416	41.3	171	46.8	156	138	56	2.97	3.34
Ciales zona urbana (part)	86	65	41.5	48	43.8	14	35.7	21	18	10	2.77	3.18
Frontón barrio	770	600	42.2	453	40.2	107	53.3	170	159	68	2.89	3.36
Hato Viejo barrio	886	693	37.4	461	33.8	189	42.9	193	169	75	2.76	3.14
Jaguas barrio	1,534	1,191	44.3	751	42.1	332	51.2	343	310	176	2.96	3.41
Ciales zona urbana (part)	452	355	43.7	213	37.6	111	55.9	97	88	47	2.97	3.39
Pesas barrio	828	657	41.2	464	39.7	144	46.5	171	150	57	2.85	3.24
Pozas barrio	505	404	39.4	292	38.0	74	44.6	101	94	37	2.83	3.20
Toro Negro barrio	308	257	45.9	157	46.5	71	43.7	51	43	18	3.15	3.46
Cidra Municipio	15,135	11,983	44.6	7,787	41.6	3,133	50.4	3,152	2,738	958	2.87	3.24
Arenas barrio	2,127	1,678	39.3	1,103	35.1	430	52.1	449	391	131	2.85	3.22
Cidra zona urbana (part)	350	265	40.0	162	35.8	71	46.5	85	74	29	2.76	3.20
Bayamón barrio	2,031	1,653	44.6	1,112	44.2	400	44.3	378	341	106	2.95	3.31
Bayamón comunidad	659	553	49.2	383	48.0	122	49.2	106	92	29	3.09	3.40
Cidra zona urbana (part)	470	370	31.4	219	29.2	123	36.6	100	94	45	2.72	3.13
Beatriz barrio	1,092	864	41.8	618	42.2	183	40.4	228	210	83	2.83	3.25
Ceiba barrio	1,387	1,074	44.9	675	42.2	292	49.0	313	273	100	2.78	3.17
Cidra zona urbana (part)	182	126	44.4	64	35.9	50	58.0	56	52	26	2.49	3.07
Rodríguez Hevia zona urbana	123	87	37.9	52	36.5	19	42.1	36	32	7	2.64	3.15
Certenejas barrio	2,054	1,681	49.8	1,167	45.9	396	57.6	373	291	79	2.94	3.25
Cidra barrio-pueblo	470	272	31.3	133	32.3	110	26.4	198	182	99	2.26	3.00
Cidra zona urbana (part)	470	272	31.3	133	32.3	110	26.4	198	182	99	2.26	3.00
Honduras barrio	609	479	45.7	306	39.5	127	55.1	130	111	33	2.80	3.14
Monte Llano barrio	323	254	52.4	173	53.8	56	48.2	69	60	23	3.05	3.49
Rabanal barrio	1,434	1,142	49.8	717	45.0	294	57.8	292	246	75	2.94	3.27
Cidra zona urbana (part)	4	4	0.0	1	0.0	3	0.0	0	0	0	2.75	2.75
Parcelas La Milagrosa comunidad	434	342	46.2	208	42.8	88	52.3	92	80	21	2.97	3.33
Rincón barrio	1,485	1,204	42.0	792	38.4	321	50.5	281	246	87	2.90	3.24
Parcelas Nuevas comunidad	566	440	43.4	271	39.9	137	50.4	126	115	40	2.79	3.22
Río Abajo barrio	404	318	40.3	199	34.7	88	43.2	86	72	21	2.72	3.03
Salto barrio	68	52	26.9	34	20.6	11	27.3	16	15	7	2.59	2.98
Sud barrio	1,278	1,025	44.9	567	39.2	356	54.5	253	221	84	2.90	3.26
Cidra zona urbana (part)	456	362	50.6	122	35.2	198	59.6	94	80	32	2.86	3.17
Toíta barrio	373	287	52.6	191	50.3	69	56.5	86	79	30	2.86	3.31
Coamo Municipio	14,281	10,878	47.1	6,824	45.2	3,161	50.9	3,403	3,018	1,236	2.83	3.27
Coamo barrio-pueblo	2,599	1,781	38.0	895	36.1	727	41.0	818	739	392	2.57	3.15
Coamo zona urbana (part)	2,599	1,781	38.0	895	36.1	727	41.0	818	739	392	2.57	3.15
Coamo Arriba barrio	148	118	43.2	89	38.2	18	61.1	30	29	8	2.64	2.99
Cuyón barrio	1,030	828	54.1	546	53.1	218	55.0	202	162	42	2.99	3.32
Hayales barrio	436	325	39.7	221	35.3	78	50.0	111	101	31	2.80	3.31
Los Llanos barrio	1,757	1,326	47.4	920	44.6	306	52.0	431	379	138	2.77	3.20
Los Llanos comunidad	786	584	40.4	378	39.9	161	38.5	202	181	86	2.69	3.16
Palmarejo barrio	1,289	995	38.3	649	35.7	259	41.3	294	265	112	2.80	3.22
Coamo zona urbana (part)	498	389	30.8	250	26.4	105	36.2	109	97	49	2.71	3.06
Palmarejo comunidad	384	286	45.8	184	45.1	83	48.2	98	86	36	2.84	3.36
Pasto barrio	1,871	1,455	47.7	917	45.8	405	54.3	416	362	146	2.95	3.38
Coamo zona urbana (part)	155	104	36.5	66	31.8	33	48.5	51	48	31	2.50	3.16
Pedro García barrio	225	175	36.0	112	35.7	38	31.6	50	43	18	2.96	3.34
Pulguillas barrio	406	333	45.0	232	42.7	68	50.0	73	68	26	2.97	3.32
San Ildefonso barrio	3,891	3,078	54.5	1,932	52.3	936	59.8	813	718	266	2.93	3.32
Coamo zona urbana (part)	996	837	65.6	461	62.9	318	70.8	159	134	40	3.08	3.36
Mariano Colón comunidad (part)	698	577	41.8	348	40.8	166	45.8	121	108	41	3.10	3.41
Santa Catalina barrio	629	464	47.0	311	46.9	108	44.4	165	152	57	2.84	3.38
Comerío Municipio	7,097	5,630	44.0	3,458	42.0	1,671	48.4	1,467	1,322	578	2.92	3.31
Cedrito barrio	410	332	42.5	203	40.4	86	44.2	78	70	32	2.90	3.22
Cejas barrio	292	232	42.7	159	42.1	48	39.6	60	51	21	2.84	3.19
Comerío barrio-pueblo	1,320	991	42.7	453	36.0	436	52.3	329	302	138	2.76	3.20
Comerío zona urbana (part)	1,320	991	42.7	453	36.0	436	52.3	329	302	138	2.76	3.20
Doña Elena barrio	1,072	877	42.0	564	42.4	249	41.0	195	172	72	3.03	3.39
Naranjo barrio	623	496	41.7	331	40.5	124	46.0	127	117	54	3.07	3.51
Palomas barrio	1,605	1,267	47.1	839	44.5	328	49.4	338	300	133	2.93	3.33
Comerío zona urbana (part)	75	56	50.0	36	44.4	12	66.7	19	16	7	2.87	3.32
Palomas comunidad	553	454	45.2	306	42.2	115	48.7	99	83	34	2.99	3.30
Piñas barrio	586	486	40.1	308	39.3	140	45.0	100	97	39	2.93	3.25
Comerío zona urbana (part)	52	42	21.4	30	20.0	11	18.2	10	10	2	2.85	3.26

Table 7.
Households and Families: 2010—Con.

[For information on confidentiality protection, nonsampling error, and definitions, see Selected Appendixes at <www.census.gov/prod/cen2010/cph-1-a.pdf>]

Puerto Rico Municipio Municipio Subdivision Place	Total households	Family households						Nonfamily households			Average size	
		Total		Husband-wife family		Female householder, no husband present			Householder living alone			
		Number	Percent with own children under 18 years	Number	Percent with own children under 18 years	Number	Percent with own children under 18 years	Total	Total	65 years and over	House-holds	Families
Comerío Municipio—Con.												
Río Hondo barrio	780	620	48.5	395	46.6	169	55.6	160	142	68	2.95	3.30
Vega Redonda barrio	409	329	44.7	206	42.7	91	50.5	80	71	21	2.93	3.27
Corozal Municipio	12,446	9,983	44.8	6,641	44.4	2,590	46.8	2,463	2,205	965	2.97	3.35
Abras barrio	749	609	44.8	438	43.4	127	48.8	140	124	49	2.87	3.21
Corozal zona urbana (part)	29	25	24.0	19	15.8	5	60.0	4	3	0	2.90	3.16
Cibuco barrio	1,777	1,445	47.7	984	48.2	366	47.3	332	291	123	3.03	3.39
Corozal zona urbana (part)	517	430	37.7	273	37.7	137	36.5	87	77	30	2.96	3.26
Corozal barrio-pueblo	994	693	43.9	336	44.0	296	45.9	301	277	152	2.65	3.24
Corozal zona urbana (part)	994	693	43.9	336	44.0	296	45.9	301	277	152	2.65	3.24
Cuchillas barrio	493	417	44.6	291	43.6	87	48.3	76	68	29	3.15	3.42
Dos Bocas barrio	1,017	830	41.6	554	40.8	210	42.4	187	165	73	2.96	3.30
Corozal zona urbana (part)	73	63	23.8	43	25.6	13	15.4	10	8	5	2.88	3.11
Magueyes barrio	99	84	60.7	68	66.2	7	0.0	15	12	6	3.67	4.02
Maná barrio	670	555	49.4	393	47.8	120	54.2	115	107	47	3.12	3.48
Negros barrio	451	359	46.0	253	47.4	85	43.5	92	83	29	3.10	3.53
Padilla barrio	1,155	952	44.4	656	45.7	224	42.4	203	186	82	3.15	3.51
Palmarejo barrio	2,076	1,656	46.1	1,076	43.1	461	55.1	420	374	154	2.90	3.30
Corozal zona urbana (part)	931	726	44.8	450	40.2	225	54.2	205	180	63	2.88	3.31
Palmarito barrio	719	611	41.4	445	40.2	115	40.0	108	97	43	3.10	3.38
Palos Blancos barrio	1,191	948	45.1	643	46.5	221	39.8	243	217	92	2.90	3.28
Pueblo barrio	1,055	824	39.1	504	36.9	271	45.8	231	204	86	2.84	3.26
Corozal zona urbana (part)	1,055	824	39.1	504	36.9	271	45.8	231	204	86	2.84	3.26
Culebra Municipio	749	450	42.2	277	37.5	129	53.5	299	260	88	2.43	3.16
Culebra barrio-pueblo	190	123	37.4	68	33.8	38	47.4	67	59	18	2.43	3.01
Culebra zona urbana (part)	190	123	37.4	68	33.8	38	47.4	67	59	18	2.43	3.01
Flamenco barrio	393	248	51.2	150	46.0	76	61.8	145	118	29	2.67	3.38
Culebra zona urbana (part)	352	228	51.8	137	46.7	70	61.4	124	102	23	2.71	3.39
Fraile barrio	20	11	27.3	10	20.0	1	100.0	9	7	1	2.10	2.82
Playa Sardinas I barrio	105	46	23.9	31	22.6	10	30.0	59	58	35	1.77	2.70
Culebra zona urbana (part)	97	41	26.8	27	25.9	10	30.0	56	55	33	1.78	2.78
Playa Sardinas II barrio	36	18	5.6	14	7.1	4	0.0	18	17	5	1.78	2.44
San Isidro barrio	5	4	50.0	4	50.0	0	(X)	1	1	0	3.20	3.75
Dorado Municipio	13,342	10,440	45.3	6,981	45.3	2,691	45.9	2,902	2,528	911	2.86	3.26
Dorado barrio-pueblo	336	208	39.9	81	35.8	106	43.4	128	123	61	2.32	3.00
Dorado zona urbana (part)	336	208	39.9	81	35.8	106	43.4	128	123	61	2.32	3.00
Espinosa barrio	1,574	1,222	50.2	826	55.7	298	38.9	352	304	113	2.88	3.32
Higuillar barrio	8,962	7,058	45.8	4,793	45.1	1,763	47.0	1,904	1,651	565	2.87	3.26
Dorado zona urbana (part)	4,498	3,424	43.1	2,344	42.2	842	44.3	1,074	930	334	2.77	3.20
San Antonio comunidad	2,570	2,044	49.1	1,279	48.6	606	49.5	526	453	139	2.95	3.31
Maguayo barrio	1,570	1,250	43.8	840	42.0	320	51.6	320	276	104	2.86	3.24
Río Lajas comunidad (part)	0	0	(X)	0	(X)	0	(X)	0	0	0	0.00	0.00
Mameyal barrio	4	3	33.3	1	0.0	1	100.0	1	1	0	2.75	3.00
Río Lajas barrio	896	699	36.1	440	35.9	203	38.4	197	173	68	2.86	3.26
Río Lajas comunidad (part)	830	646	36.4	410	36.3	181	38.7	184	160	61	2.86	3.27
Fajardo Municipio	13,922	9,921	43.1	5,955	39.7	3,248	49.9	4,001	3,536	1,590	2.64	3.16
Cabezas barrio	581	365	26.3	235	23.0	91	27.5	216	197	85	2.30	2.94
Fajardo zona urbana (part)	3	2	0.0	2	0.0	0	(X)	1	1	1	2.00	2.50
Las Croabas comunidad	432	290	26.9	185	24.3	77	27.3	142	128	59	2.44	3.01
Demajagua barrio	519	405	54.1	301	48.2	80	72.5	114	94	26	2.76	3.12
Fajardo barrio-pueblo	5,248	3,530	42.7	1,902	38.2	1,366	50.4	1,718	1,543	757	2.57	3.20
Fajardo zona urbana (part)	5,246	3,528	42.7	1,901	38.1	1,366	50.4	1,718	1,543	757	2.57	3.20
Florencio barrio	1,449	1,120	58.7	721	55.8	323	65.3	329	290	101	2.86	3.27
Fajardo zona urbana (part)	1,449	1,120	58.7	721	55.8	323	65.3	329	290	101	2.86	3.27
Naranjo barrio	121	97	44.3	76	40.8	17	58.8	24	21	6	2.88	3.24
Quebrada Fajardo barrio	3,612	2,713	38.9	1,674	35.4	868	45.5	899	780	366	2.70	3.14
Fajardo zona urbana (part)	3,561	2,678	39.0	1,651	35.6	857	45.7	883	766	361	2.71	3.15
Quebrada Vueltas barrio	1,361	988	46.4	581	43.9	332	51.2	373	325	136	2.68	3.16
Fajardo zona urbana (part)	105	54	33.3	26	26.9	23	43.5	51	45	18	1.94	2.59
Luis M. Cintrón comunidad	830	604	40.9	364	39.8	195	42.6	226	199	92	2.76	3.29
Río Arriba barrio	498	373	40.2	247	42.1	95	36.8	125	111	43	2.73	3.21
Sardinera barrio	533	330	28.8	218	26.1	76	35.5	203	175	70	2.23	2.85
Fajardo zona urbana (part)	533	330	28.8	218	26.1	76	35.5	203	175	70	2.23	2.85
Florida Municipio	4,494	3,531	44.5	2,270	42.4	1,069	50.2	963	859	319	2.82	3.22
Florida Adentro barrio	4,494	3,531	44.5	2,270	42.4	1,069	50.2	963	859	319	2.82	3.22
Florida zona urbana	1,735	1,347	37.9	837	34.6	437	44.6	388	356	157	2.72	3.13
Pajonal comunidad	252	195	42.1	135	43.0	48	47.9	57	51	17	2.94	3.42
Guánica Municipio	7,223	5,256	40.8	3,262	38.0	1,593	46.8	1,967	1,793	753	2.68	3.20
Arena barrio	34	26	46.2	19	36.8	6	66.7	8	7	1	2.82	3.27
Caño barrio	635	483	48.7	309	49.2	145	49.0	152	132	45	2.82	3.26
El Tumbao comunidad (part)	613	469	48.0	299	48.8	141	47.5	144	126	43	2.80	3.23
Carenero barrio	977	729	47.6	481	42.6	204	57.8	248	218	87	2.72	3.18
Guánica zona urbana (part)	76	55	50.9	21	38.1	31	58.1	21	21	5	2.84	3.36
María Antonia comunidad	500	354	39.3	240	33.8	87	52.9	146	132	59	2.57	3.10
Ciénaga barrio	802	609	39.9	406	37.7	164	46.3	193	180	74	2.77	3.24

Table 7.
Households and Families: 2010—Con.

[For information on confidentiality protection, nonsampling error, and definitions, see Selected Appendixes at <www.census.gov/prod/cen2010/cph-1-a.pdf>]

Puerto Rico Municipio Municipio Subdivision Place	Total households	Family households: Total: Number	Family households: Total: Percent with own children under 18 years	Family households: Husband-wife family: Number	Family households: Husband-wife family: Percent with own children under 18 years	Family households: Female householder, no husband present: Number	Family households: Female householder, no husband present: Percent with own children under 18 years	Nonfamily households: Total	Nonfamily households: Householder living alone: Total	Nonfamily households: Householder living alone: 65 years and over	Average size: House-holds	Average size: Families
Guánica Municipio—Con.												
Ciénaga barrio—Con.												
Fuig comunidad	394	304	36.2	210	34.3	74	41.9	90	82	37	2.79	3.22
Guánica zona urbana (part)	2	2	0.0	0	(X)	1	0.0	0	0	0	2.00	2.00
Ensenada barrio	689	468	29.5	282	25.9	143	33.6	221	205	97	2.47	3.08
Guánica zona urbana (part)	688	468	29.5	282	25.9	143	33.6	220	204	97	2.48	3.08
Guánica barrio-pueblo	1,373	953	36.0	474	29.7	391	44.2	420	387	189	2.56	3.13
Guánica zona urbana (part)	1,373	953	36.0	474	29.7	391	44.2	420	387	189	2.56	3.13
Montalva barrio	1,233	875	39.2	586	35.8	219	47.9	358	333	133	2.58	3.12
Guánica zona urbana (part)	715	494	34.4	325	32.6	126	41.3	221	204	89	2.54	3.12
Susúa Baja barrio	1,480	1,113	43.6	705	42.3	321	47.0	367	331	127	2.84	3.33
El Tumbao comunidad (part)	295	207	41.5	124	37.1	65	47.7	88	78	29	2.65	3.23
Guayama Municipio	16,244	11,812	47.0	6,923	41.8	3,968	55.2	4,432	3,988	1,515	2.65	3.14
Algarrobo barrio	2,535	1,967	45.6	1,310	42.9	517	50.7	568	503	174	2.74	3.14
Corazón comunidad	764	576	42.2	349	42.7	160	40.0	188	164	49	2.79	3.24
Guayama zona urbana (part)	1,089	856	35.2	612	31.4	208	44.7	233	210	87	2.62	2.99
Caimital barrio	1,444	1,111	39.1	745	38.4	276	39.9	333	295	88	2.76	3.18
Guayama zona urbana (part)	81	61	14.8	47	14.9	9	0.0	20	18	7	2.43	2.84
Olimpo comunidad	769	576	35.6	363	35.3	155	34.8	193	171	57	2.68	3.13
Carite barrio	397	325	45.8	217	41.5	63	50.8	72	65	20	3.03	3.34
Carmen barrio	237	171	40.4	110	40.0	39	43.6	66	62	22	2.61	3.11
Pueblito del Carmen comunidad	217	158	41.1	103	40.8	38	44.7	59	57	21	2.64	3.13
Guamaní barrio	587	398	37.7	267	31.8	103	54.4	189	174	55	2.48	3.05
Guayama barrio-pueblo	6,711	4,599	47.7	2,358	39.3	1,928	57.8	2,112	1,933	860	2.51	3.08
Guayama zona urbana (part)	6,711	4,599	47.7	2,358	39.3	1,928	57.8	2,112	1,933	860	2.51	3.08
Jobos barrio	2,304	1,649	45.6	940	40.1	549	52.6	655	566	192	2.68	3.18
Jobos comunidad	938	681	38.3	402	33.6	224	43.3	257	225	97	2.64	3.12
Machete barrio	1,308	1,045	61.9	632	59.2	346	65.9	263	232	62	2.94	3.30
Guayama zona urbana (part)	927	753	67.3	454	64.8	250	70.8	174	149	28	2.97	3.29
Palmas barrio	263	194	39.2	128	41.4	41	36.6	69	62	20	2.66	3.16
Pozo Hondo barrio	458	353	51.6	216	46.3	106	65.1	105	96	22	2.76	3.16
Guayanilla Municipio	7,503	5,827	40.9	3,676	39.4	1,714	44.9	1,676	1,530	665	2.87	3.31
Barrero barrio	287	223	36.8	141	32.6	61	42.6	64	61	26	2.92	3.41
Boca barrio	386	295	36.3	186	36.0	80	40.0	91	83	33	2.82	3.27
Indios comunidad (part)	328	252	37.3	156	37.2	73	42.5	76	70	27	2.80	3.25
Cedro barrio	0	0	(X)	0	(X)	0	(X)	0	0	0	0.00	0.00
Consejo barrio	309	251	46.2	174	48.3	58	39.7	58	57	24	2.87	3.24
Guayanilla barrio-pueblo	1,414	1,053	31.9	647	28.4	336	37.8	361	339	203	2.65	3.12
Guayanilla zona urbana (part)	1,414	1,053	31.9	647	28.4	336	37.8	361	339	203	2.65	3.12
Indios barrio	908	717	44.6	468	43.4	202	46.5	191	163	67	2.92	3.33
Indios comunidad (part)	188	155	37.4	91	38.5	45	31.1	33	25	12	3.01	3.30
Jagua Pasto barrio	37	28	42.9	18	38.9	8	62.5	9	7	1	2.92	3.43
Jaguas barrio	445	366	45.6	221	48.4	114	43.9	79	72	23	3.18	3.55
Llano barrio	269	211	40.8	139	41.0	53	43.4	58	53	22	2.87	3.33
Macaná barrio	511	401	39.2	253	34.8	117	47.0	110	97	33	2.87	3.27
Magas barrio	1,124	918	51.6	548	49.5	314	57.3	206	184	70	3.04	3.36
Guayanilla zona urbana (part)	71	53	37.7	36	33.3	17	47.1	18	17	11	2.70	3.19
Magas Arriba comunidad	406	318	37.1	201	37.8	89	36.0	88	77	33	2.99	3.40
Pasto barrio	109	81	43.2	62	45.2	14	28.6	28	25	9	3.00	3.60
Playa barrio	432	294	40.8	160	40.6	108	40.7	138	127	59	2.75	3.41
Quebrada Honda barrio	129	106	44.3	73	38.4	21	61.9	23	20	5	3.02	3.35
Quebradas barrio	843	659	36.6	438	36.1	170	40.0	184	170	62	2.88	3.33
Rufina barrio	84	56	41.1	35	42.9	17	29.4	28	27	10	2.62	3.30
Sierra Baja barrio	216	168	37.5	113	35.4	41	48.8	48	45	18	2.79	3.23
Guaynabo Municipio	37,402	26,497	40.6	17,186	39.3	7,563	44.5	10,905	9,675	3,831	2.57	3.09
Camarones barrio	2,117	1,551	36.6	889	34.9	518	39.6	566	496	198	2.65	3.11
Guaynabo zona urbana (part)	1,468	1,051	36.9	590	34.4	372	40.3	417	364	148	2.59	3.07
Frailes barrio	12,578	8,923	42.2	5,746	39.6	2,658	48.4	3,655	3,226	1,211	2.52	3.03
Guaynabo zona urbana (part)	12,578	8,923	42.2	5,746	39.6	2,658	48.4	3,655	3,226	1,211	2.52	3.03
Guaraguao barrio	1,496	1,163	39.6	763	40.0	294	39.5	333	293	114	2.77	3.17
Guaynabo barrio-pueblo	1,734	1,098	46.0	559	41.0	463	54.4	636	546	139	2.31	2.90
Guaynabo zona urbana (part)	1,734	1,098	46.0	559	41.0	463	54.4	636	546	139	2.31	2.90
Hato Nuevo barrio	1,448	1,116	42.5	780	44.0	258	43.0	332	298	119	2.83	3.27
Mamey barrio	1,060	833	47.9	557	44.5	225	56.4	227	200	78	2.93	3.34
Pueblo Viejo barrio	9,465	6,055	36.7	3,876	35.6	1,760	39.3	3,410	3,067	1,352	2.37	3.00
Guaynabo zona urbana (part)	9,465	6,055	36.7	3,876	35.6	1,760	39.3	3,410	3,067	1,352	2.37	3.00
Río barrio	1,022	703	34.7	457	31.9	189	37.6	319	295	149	2.61	3.22
Santa Rosa barrio	5,997	4,697	42.4	3,328	43.1	1,103	41.8	1,300	1,137	435	2.81	3.22
Guaynabo zona urbana (part)	4,156	3,293	44.9	2,406	46.2	729	42.7	863	755	272	2.82	3.22
Sonadora barrio	485	358	39.4	231	38.1	95	46.3	127	117	36	2.73	3.27
Gurabo Municipio	15,753	12,592	47.2	8,596	46.2	3,179	50.2	3,161	2,740	957	2.86	3.22
Celada barrio	1,113	911	46.3	668	44.6	185	49.7	202	176	52	2.84	3.16
Celada comunidad (part)	132	101	31.7	66	22.7	26	46.2	31	26	12	2.76	3.13
Gurabo barrio-pueblo	619	382	37.4	177	32.2	164	46.3	237	217	103	2.35	3.05
Gurabo zona urbana (part)	619	382	37.4	177	32.2	164	46.3	237	217	103	2.35	3.05
Hato Nuevo barrio	3,187	2,602	50.8	1,753	48.6	663	55.5	585	500	149	2.93	3.24
Celada comunidad (part)	1,277	1,035	47.2	682	44.1	280	54.3	242	210	66	2.91	3.26

Table 7.
Households and Families: 2010—Con.

[For information on confidentiality protection, nonsampling error, and definitions, see Selected Appendixes at <www.census.gov/prod/cen2010/cph-1-a.pdf>]

Puerto Rico Municipio Municipio Subdivision Place	Total households	Family households: Total: Number	Family households: Total: Percent with own children under 18 years	Family households: Husband-wife family: Number	Family households: Husband-wife family: Percent with own children under 18 years	Family households: Female householder, no husband present: Number	Family households: Female householder, no husband present: Percent with own children under 18 years	Nonfamily households: Total	Nonfamily households: Householder living alone: Total	Nonfamily households: Householder living alone: 65 years and over	Average size: Households	Average size: Families
Gurabo Municipio—Con.												
Jaguar barrio	280	214	34.6	152	29.6	46	47.8	66	58	24	2.63	3.04
Gurabo zona urbana (part)	0	0	(X)	0	(X)	0	(X)	0	0	0	0.00	0.00
Jaguas barrio	744	582	35.6	395	32.2	145	45.5	162	147	71	2.80	3.20
Mamey barrio	1,611	1,300	45.5	890	47.6	336	40.5	311	268	95	2.89	3.25
Gurabo zona urbana (part)	369	287	28.9	165	24.2	109	33.0	82	75	25	2.78	3.18
Masa barrio	533	436	36.9	322	34.5	79	46.8	97	84	39	2.86	3.17
Navarro barrio	3,549	2,962	54.1	2,219	54.3	565	54.9	587	499	142	2.96	3.25
Parcelas de Navarro comunidad	585	433	35.3	228	33.3	156	41.0	152	137	57	2.68	3.15
Quebrada Infierno barrio	254	218	35.3	157	36.3	45	33.3	36	31	11	3.04	3.28
Rincón barrio	3,863	2,985	45.0	1,863	42.7	951	49.8	878	760	271	2.80	3.22
Gurabo zona urbana (part)	1,790	1,354	40.0	735	36.7	523	45.1	436	378	167	2.80	3.25
Hatillo Municipio	15,386	11,891	43.1	7,930	41.0	3,219	49.1	3,495	3,142	1,290	2.72	3.14
Aibonito barrio	1,025	781	38.5	548	38.5	172	41.9	244	221	97	2.75	3.21
Bayaney barrio	1,308	991	42.7	716	40.5	219	52.5	317	283	114	2.71	3.18
Buena Vista barrio	907	701	40.2	462	37.7	193	45.1	206	190	85	2.71	3.11
Rafael González comunidad (part)	440	336	37.2	214	36.0	101	38.6	104	96	42	2.72	3.15
Campo Alegre barrio	1,946	1,475	42.2	955	40.5	410	46.3	471	419	167	2.67	3.10
Rafael Capó comunidad	627	467	40.0	286	37.8	136	47.1	160	140	68	2.71	3.18
Rafael González comunidad (part)	374	284	41.9	184	38.6	78	46.2	90	80	37	2.75	3.19
Capáez barrio	1,521	1,200	41.9	817	42.1	302	41.1	321	292	125	2.78	3.18
Hatillo zona urbana (part)	0	0	(X)	0	(X)	0	(X)	0	0	0	0.00	0.00
Carrizales barrio	2,910	2,300	46.1	1,521	42.9	644	53.1	610	542	219	2.77	3.14
Carrizales comunidad	984	760	43.8	480	43.1	232	44.8	224	202	81	2.78	3.21
Corcovado barrio	1,643	1,300	43.8	980	42.7	254	49.6	343	314	111	2.80	3.20
Corcovado comunidad	497	392	37.5	271	36.2	100	40.0	105	93	44	2.83	3.21
Rafael González comunidad (part)	31	18	38.9	13	30.8	5	60.0	13	11	3	2.48	3.44
Hatillo barrio	1,417	1,103	50.3	645	47.8	403	55.3	314	272	91	2.69	3.07
Hatillo zona urbana (part)	520	386	27.7	220	28.6	138	25.4	134	117	52	2.54	2.97
Hatillo barrio-pueblo	1,223	869	40.2	454	33.7	347	49.9	354	324	150	2.55	3.07
Hatillo zona urbana (part)	1,223	869	40.2	454	33.7	347	49.9	354	324	150	2.55	3.07
Naranjito barrio	1,486	1,171	39.6	832	38.1	275	47.3	315	285	131	2.73	3.11
Hormigueros Municipio	6,821	4,879	38.6	3,077	35.6	1,473	45.1	1,942	1,732	891	2.51	2.99
Benavente barrio	17	12	8.3	8	12.5	3	0.0	5	4	1	2.35	2.83
Guanajibo barrio	2,402	1,643	32.3	1,055	29.7	475	37.9	759	679	401	2.43	2.96
Hormigueros zona urbana (part)	2,225	1,504	30.7	959	27.8	439	36.2	721	648	384	2.40	2.95
Hormigueros barrio	1,748	1,254	41.1	776	38.7	391	46.3	494	446	237	2.49	2.97
Hormigueros zona urbana (part)	965	712	34.3	423	31.0	230	41.3	253	223	111	2.50	2.94
Hormigueros barrio-pueblo	494	338	41.7	181	38.1	138	47.8	156	142	69	2.43	2.99
Hormigueros zona urbana (part)	493	337	41.5	180	37.8	138	47.8	156	142	69	2.43	2.99
Jaguitas barrio	551	398	37.4	268	34.7	97	42.3	153	132	67	2.51	2.96
Hormigueros zona urbana (part)	220	162	34.0	110	29.1	43	46.5	58	52	32	2.49	2.91
Lavadero barrio	1,609	1,234	44.2	789	40.4	369	53.4	375	329	116	2.68	3.05
Hormigueros zona urbana (part)	1,037	792	45.8	476	41.8	264	54.5	245	220	84	2.69	3.08
Humacao Municipio	21,780	15,979	40.9	10,017	38.1	4,920	46.9	5,801	5,215	2,128	2.66	3.15
Antón Ruíz barrio	1,265	950	39.4	612	37.7	276	44.2	315	283	108	2.76	3.24
Antón Ruíz comunidad	580	422	40.5	268	40.7	126	41.3	158	139	53	2.74	3.27
Bajandas comunidad (part)	277	212	36.8	142	31.0	58	50.0	65	60	22	2.72	3.18
Buena Vista barrio	1,382	961	38.1	593	38.1	292	39.7	421	381	129	2.55	3.13
Buena Vista comunidad	433	316	36.7	188	40.4	100	35.0	117	101	39	2.62	3.13
Palmas del Mar comunidad (part)	23	18	33.3	10	40.0	6	16.7	5	5	2	2.48	2.89
Candelero Abajo barrio	1,861	1,457	45.1	1,058	43.7	315	49.8	404	346	105	2.76	3.14
Candelero Abajo comunidad	205	165	28.5	95	21.1	56	39.3	40	34	14	2.92	3.26
Palmas del Mar comunidad (part)	776	588	40.5	496	39.1	71	49.3	188	157	53	2.57	2.98
Candelero Arriba barrio	1,332	1,018	34.2	697	33.0	253	40.3	314	281	107	2.70	3.14
Candelero Arriba comunidad	465	350	32.0	238	29.0	90	41.1	115	105	47	2.61	3.07
Cataño barrio	1,229	919	56.0	528	51.1	337	65.6	310	277	88	2.75	3.21
Humacao zona urbana (part)	299	223	64.6	63	46.0	148	75.7	76	68	16	2.89	3.36
Collores barrio	949	740	37.4	515	34.4	178	45.5	209	178	66	2.73	3.11
Humacao barrio-pueblo	1,551	1,014	37.1	484	28.3	456	43.9	537	500	298	2.40	3.01
Humacao zona urbana (part)	1,551	1,014	37.1	484	28.3	456	43.9	537	500	298	2.40	3.01
Mabú barrio	3,130	2,165	37.1	1,342	33.8	673	42.6	965	883	420	2.53	3.08
Humacao zona urbana (part)	2,194	1,454	36.3	861	31.6	489	43.4	740	681	355	2.44	3.04
La Fermina comunidad (part)	608	460	37.6	315	36.5	112	38.4	148	132	48	2.77	3.25
Mambiche barrio	816	631	45.6	450	44.0	149	50.3	185	171	60	2.80	3.26
Mariana barrio	1,187	909	37.1	620	35.2	228	42.1	278	249	80	2.72	3.16
Punta Santiago barrio	1,738	1,282	41.5	764	39.1	428	44.6	456	405	175	2.71	3.19
Punta Santiago comunidad (part)	1,734	1,280	41.5	763	39.2	427	44.5	454	403	174	2.71	3.19
Río Abajo barrio	2,730	2,054	45.9	1,266	43.0	675	52.7	676	612	236	2.74	3.22
Bajandas comunidad (part)	205	152	26.3	101	21.8	40	32.5	53	53	30	2.71	3.24
Humacao zona urbana (part)	1,889	1,425	45.2	885	42.4	465	52.5	464	424	169	2.74	3.23
Punta Santiago comunidad (part)	113	73	30.1	44	22.7	21	47.6	40	37	10	2.19	2.68
Tejas barrio	2,610	1,879	38.6	1,088	34.3	660	45.9	731	649	256	2.60	3.09
Humacao zona urbana (part)	1,263	843	34.0	467	31.5	321	39.3	420	359	150	2.55	3.15
Isabela Municipio	17,072	12,725	42.7	8,576	41.5	3,271	46.5	4,347	3,956	1,648	2.66	3.14
Arenales Altos barrio	1,467	1,135	46.8	818	45.8	227	52.4	332	298	117	2.79	3.24
Arenales Bajos barrio	1,293	990	43.1	671	43.8	255	41.2	303	275	101	2.76	3.21

Table 7.
Households and Families: 2010—Con.

[For information on confidentiality protection, nonsampling error, and definitions, see Selected Appendixes at <www.census.gov/prod/cen2010/cph-1-a.pdf>]

Puerto Rico Municipio Municipio Subdivision Place	Total households	Family households: Total: Number	Family households: Total: Percent with own children under 18 years	Family households: Husband-wife family: Number	Family households: Husband-wife family: Percent with own children under 18 years	Family households: Female householder, no husband present: Number	Family households: Female householder, no husband present: Percent with own children under 18 years	Nonfamily households: Total	Nonfamily households: Householder living alone: Total	Nonfamily households: Householder living alone: 65 years and over	Average size: House-holds	Average size: Families
Isabela Municipio—Con.												
Arenales Bajos barrio—Con.												
Mora comunidad (part)	80	51	45.1	31	51.6	15	46.7	29	26	10	2.55	3.35
Bajura barrio	286	182	36.3	133	36.8	36	36.1	104	95	11	2.32	2.99
Isabela zona urbana (part)	45	22	36.4	20	40.0	1	0.0	23	22	1	1.87	2.73
Bejucos barrio	1,848	1,417	50.3	933	50.3	379	52.0	431	387	134	2.71	3.13
Isabela zona urbana (part)	165	122	33.6	71	31.0	39	33.3	43	40	25	2.59	3.07
Coto barrio	1,327	1,014	38.4	735	37.7	212	43.4	313	285	126	2.69	3.14
Galateo Alto barrio	470	351	45.0	225	43.1	83	48.2	119	111	37	2.80	3.31
Galateo Bajo barrio	687	556	43.2	408	40.9	116	46.6	131	126	46	2.81	3.17
Guayabos barrio	555	404	44.3	279	43.4	100	48.0	151	137	39	2.64	3.16
Isabela zona urbana (part)	232	155	39.4	97	36.1	43	44.2	77	71	15	2.49	3.10
Guerrero barrio	1,352	1,013	39.0	666	35.9	277	47.3	339	313	137	2.60	3.05
Mora comunidad (part)	519	393	33.3	260	32.3	104	37.5	126	117	57	2.59	3.02
Isabela barrio-pueblo	3,030	2,173	38.1	1,305	34.9	722	44.5	857	785	396	2.57	3.10
Isabela zona urbana (part)	3,030	2,173	38.1	1,305	34.9	722	44.5	857	785	396	2.57	3.10
Jobos barrio	1,339	959	38.8	659	38.2	231	43.3	380	337	161	2.57	3.08
Llanadas barrio	840	630	43.2	444	43.5	139	40.3	210	192	93	2.76	3.25
Mora barrio	1,802	1,318	45.7	891	44.1	363	49.6	484	443	169	2.56	3.05
Isabela zona urbana (part)	931	666	43.1	432	42.1	201	43.8	265	244	94	2.50	3.01
Planas barrio	776	583	44.4	409	42.3	131	50.4	193	172	81	2.67	3.13
Jayuya Municipio	5,569	4,383	47.7	2,883	45.6	1,164	52.7	1,186	1,081	473	2.98	3.42
Coabey barrio	713	576	56.4	338	51.5	211	65.4	137	128	59	3.04	3.42
Collores barrio	575	459	48.4	321	45.2	102	57.8	116	108	48	2.90	3.30
Jauca barrio	36	31	35.5	20	25.0	8	50.0	5	4	1	3.22	3.52
Jayuya barrio-pueblo	503	318	41.2	179	39.1	108	43.5	185	174	88	2.43	3.14
Jayuya zona urbana (part)	503	318	41.2	179	39.1	108	43.5	185	174	88	2.43	3.14
Jayuya Abajo barrio	1,105	906	50.2	607	46.6	247	57.5	199	179	67	3.05	3.40
Jayuya zona urbana (part)	369	281	48.4	160	43.1	106	54.7	88	81	31	2.90	3.39
Mameyes Arriba barrio	681	548	52.2	387	52.2	106	52.8	133	117	44	3.27	3.70
Pica barrio	49	37	35.1	30	36.7	6	16.7	12	12	5	2.84	3.41
Río Grande barrio	300	235	48.5	150	50.7	62	40.3	65	59	31	2.93	3.33
Saliente barrio	232	170	34.7	106	30.2	35	45.7	62	55	27	2.80	3.26
Veguitas barrio	1,210	963	43.2	644	42.4	246	45.5	247	222	93	3.05	3.48
Jayuya zona urbana (part)	182	140	23.6	86	19.8	45	31.1	42	39	22	2.56	2.97
Zamas barrio	165	140	42.9	101	43.6	33	39.4	25	23	10	3.02	3.34
Juana Díaz Municipio	17,252	13,477	46.4	8,436	45.6	3,996	48.2	3,775	3,340	1,407	2.93	3.37
Amuelas barrio	1,543	1,196	50.8	840	51.3	283	49.8	347	278	139	2.97	3.42
Juana Díaz zona urbana (part)	0	0	(X)	0	(X)	0	(X)	0	0	0	0.00	0.00
Piedra Aguza comunidad	947	778	45.5	522	44.8	201	47.3	169	155	58	3.06	3.43
Callabo barrio	741	617	40.5	407	41.5	162	40.1	124	112	47	3.02	3.34
Capitanejo barrio	1,541	1,127	37.8	674	35.0	362	43.4	414	386	124	2.81	3.38
Potala Pastillo comunidad	1,101	801	36.7	468	33.3	261	42.9	300	279	93	2.79	3.37
Cintrona barrio	1,094	869	58.9	591	61.3	213	57.7	225	193	47	2.95	3.34
Collores barrio	670	534	39.3	359	37.3	129	39.5	136	119	59	3.09	3.51
Emajagual barrio	0	0	(X)	0	(X)	0	(X)	0	0	0	0.00	0.00
Guayabal barrio	1,917	1,524	46.0	959	44.5	417	46.8	393	355	155	3.02	3.43
Guayabal comunidad	705	533	38.5	321	35.8	155	39.4	172	155	80	2.82	3.31
Jacaguas barrio	1,331	1,059	41.1	661	39.3	302	42.4	272	245	117	2.96	3.35
Luis Lloréns Torres comunidad	975	780	43.2	455	41.8	245	43.7	195	175	82	2.97	3.34
Juana Díaz barrio-pueblo	1,573	1,072	38.1	515	28.5	487	49.7	501	466	265	2.53	3.14
Juana Díaz zona urbana (part)	1,573	1,072	38.1	515	28.5	487	49.7	501	466	265	2.53	3.14
Lomas barrio	332	244	37.7	137	41.6	78	34.6	88	79	39	2.83	3.34
Juana Díaz zona urbana (part)	310	231	39.4	131	42.7	74	36.5	79	70	33	2.86	3.35
Río Cañas Abajo barrio	971	771	45.7	526	47.9	182	41.2	200	166	57	2.92	3.32
Río Cañas Abajo comunidad	347	282	37.2	182	39.0	85	35.3	65	55	24	2.99	3.37
Río Cañas Arriba barrio	682	564	49.8	346	50.6	174	47.7	118	108	41	3.17	3.52
Sabana Llana barrio	2,937	2,370	54.3	1,432	51.9	762	59.1	567	477	142	3.03	3.37
Aguilita comunidad	1,540	1,254	51.8	757	50.3	401	55.9	286	250	71	3.08	3.43
Capitanejo comunidad (part)	1,143	933	57.2	563	54.5	307	61.9	210	175	62	3.04	3.35
Tijeras barrio	1,920	1,530	45.0	989	46.3	445	42.9	390	356	175	2.95	3.36
Juana Díaz zona urbana (part)	1,092	808	34.5	507	35.1	245	33.9	284	261	147	2.79	3.33
Juncos Municipio	14,382	11,131	46.7	7,094	43.3	3,249	54.4	3,251	2,878	1,082	2.79	3.19
Caimito barrio	818	649	35.3	415	34.7	188	38.8	169	159	69	2.82	3.22
El Mangó comunidad (part)	508	395	37.7	247	37.2	115	40.0	113	107	52	2.82	3.25
Ceiba Norte barrio	3,436	2,714	48.2	1,778	44.6	750	54.7	722	625	194	2.83	3.19
Juncos zona urbana (part)	1,120	871	43.2	535	40.7	270	47.4	249	211	72	2.77	3.14
Ceiba Sur barrio	1,966	1,543	51.3	978	46.2	459	62.7	423	373	129	2.79	3.16
Juncos zona urbana (part)	85	56	32.1	32	25.0	18	50.0	29	27	14	2.44	3.04
Gurabo Abajo barrio	1,672	1,332	46.4	842	41.9	394	54.8	340	304	111	2.89	3.23
Gurabo Arriba barrio	214	162	38.3	116	34.5	32	46.9	52	48	21	2.64	3.04
El Mangó comunidad (part)	8	6	50.0	5	40.0	1	100.0	2	2	1	3.50	4.17
Juncos barrio-pueblo	1,031	637	37.4	301	34.6	297	42.4	394	363	209	2.36	3.08
Juncos zona urbana (part)	1,031	637	37.4	301	34.6	297	42.4	394	363	209	2.36	3.08
Lirios barrio	1,962	1,548	54.8	961	50.4	490	65.1	414	383	138	2.87	3.26
Juncos zona urbana (part)	312	232	57.3	117	51.3	99	65.7	80	76	33	2.81	3.29
Mamey barrio	1,533	1,189	51.7	774	49.4	344	59.0	344	285	90	2.81	3.22
Juncos zona urbana (part)	340	238	50.8	120	40.8	104	66.3	102	90	47	2.69	3.27

Table 7.
Households and Families: 2010—Con.

[For information on confidentiality protection, nonsampling error, and definitions, see Selected Appendixes at <www.census.gov/prod/cen2010/cph-1-a.pdf>]

Puerto Rico Municipio Municipio Subdivision Place	Total households	Family households: Total: Number	Family households: Total: Percent with own children under 18 years	Family households: Husband-wife family: Number	Family households: Husband-wife family: Percent with own children under 18 years	Family households: Female householder, no husband present: Number	Family households: Female householder, no husband present: Percent with own children under 18 years	Nonfamily households: Total	Nonfamily households: Householder living alone: Total	Nonfamily households: Householder living alone: 65 years and over	Average size: House-holds	Average size: Families
Juncos Municipio—Con.												
Valenciano Abajo barrio	1,293	1,004	36.3	682	34.8	231	42.0	289	251	89	2.77	3.17
Valenciano Arriba barrio	457	353	33.4	247	34.4	64	29.7	104	87	32	2.63	3.00
Lajas Municipio	9,670	7,074	39.0	4,540	37.1	1,969	43.9	2,596	2,328	1,028	2.66	3.15
Candelaria barrio	1,320	977	47.9	580	42.9	319	58.9	343	305	128	2.72	3.19
Lajas zona urbana (part)	354	288	67.7	120	60.0	149	73.2	66	57	20	2.98	3.26
Palmarejo comunidad (part)	91	52	44.2	29	51.7	19	42.1	39	36	19	2.38	3.29
Costa barrio	604	448	36.8	294	36.1	121	37.2	156	138	59	2.70	3.15
Lajas barrio	1,038	751	44.1	488	41.2	219	47.9	287	259	114	2.60	3.08
Lajas zona urbana (part)	318	218	28.4	150	25.3	56	35.7	100	91	59	2.46	3.02
Lajas barrio-pueblo	236	150	30.7	70	27.1	66	34.8	86	79	40	2.36	3.02
Lajas zona urbana (part)	236	150	30.7	70	27.1	66	34.8	86	79	40	2.36	3.02
Lajas Arriba barrio	908	684	36.1	447	35.1	186	38.7	224	199	86	2.70	3.17
Llanos barrio	260	182	39.0	124	37.1	41	43.9	78	73	34	2.60	3.18
Maguayo comunidad (part)	20	16	43.8	5	40.0	7	57.1	4	3	3	3.10	3.25
Palmarejo barrio	1,461	1,025	36.2	658	35.4	267	38.2	436	394	178	2.56	3.11
Maguayo comunidad (part)	326	230	36.1	134	33.6	73	37.0	96	83	33	2.56	3.07
Palmarejo comunidad (part)	299	203	28.6	120	29.2	60	31.7	96	90	45	2.51	3.14
Parguera barrio	809	585	33.3	385	31.9	143	39.2	224	198	86	2.57	3.07
La Parguera comunidad	413	302	25.2	182	23.1	85	31.8	111	101	44	2.53	2.99
París barrio	360	270	36.7	165	37.0	77	35.1	90	81	35	2.69	3.11
Plata barrio	897	698	39.8	481	36.6	174	47.1	199	172	69	2.92	3.37
Sabana Yeguas barrio	1,206	865	35.6	559	33.5	243	43.6	341	307	148	2.58	3.09
Lajas zona urbana (part)	856	626	31.5	413	29.1	171	39.8	230	202	111	2.54	2.97
Santa Rosa barrio	571	439	40.8	289	43.6	113	35.4	132	123	51	2.79	3.23
Lares Municipio	11,154	8,520	43.0	5,865	41.6	2,014	46.2	2,634	2,397	1,075	2.74	3.18
Bartolo barrio	763	556	40.8	412	40.5	89	37.1	207	194	107	2.67	3.19
Buenos Aires barrio	798	638	43.4	440	41.8	142	47.9	160	142	50	2.83	3.20
Lares zona urbana (part)	44	33	27.3	22	22.7	8	37.5	11	10	4	2.68	3.12
Callejones barrio	1,632	1,258	43.4	927	42.2	247	46.2	374	337	130	2.76	3.20
Espino barrio	611	465	42.4	328	40.9	104	47.1	146	129	55	2.76	3.17
Lares barrio	1,231	951	43.2	666	43.1	233	43.3	280	256	130	2.77	3.22
Lares zona urbana (part)	157	114	35.1	72	36.1	37	29.7	43	40	24	2.61	3.16
Lares barrio-pueblo	1,093	726	42.8	389	37.0	287	51.9	367	334	182	2.43	3.05
Lares zona urbana (part)	1,093	726	42.8	389	37.0	287	51.9	367	334	182	2.43	3.05
La Torre barrio	549	428	41.6	295	40.0	86	43.0	121	101	52	2.85	3.23
Lares zona urbana (part)	26	22	18.2	10	10.0	7	28.6	4	4	3	2.58	2.82
Mirasol barrio	316	258	42.6	187	41.7	54	40.7	58	50	25	2.90	3.23
Pezuela barrio	164	142	40.1	106	38.7	21	23.8	22	18	6	2.89	3.08
Piletas barrio	2,005	1,581	43.5	1,127	42.5	328	46.6	424	399	159	2.81	3.22
Pueblo barrio	1,786	1,362	43.7	874	42.6	391	46.5	424	392	159	2.71	3.15
Lares zona urbana (part)	628	474	36.5	289	35.3	157	39.5	154	146	73	2.59	3.03
Río Prieto barrio	206	155	44.5	114	40.4	32	56.3	51	45	20	2.75	3.25
Las Marías Municipio	3,561	2,745	43.7	1,921	42.2	632	49.7	816	731	311	2.75	3.17
Alto Sano barrio	69	50	52.0	39	46.2	7	85.7	19	16	5	2.59	3.10
Anones barrio	441	342	42.1	237	41.8	78	48.7	99	91	35	2.79	3.20
Bucarabones barrio	223	173	44.5	129	46.5	37	37.8	50	39	17	2.76	3.14
Buena Vista barrio	235	180	39.4	130	40.8	32	34.4	55	52	21	2.62	3.05
Cerrote barrio	174	134	40.3	90	35.6	31	48.4	40	35	15	2.85	3.28
Chamorro barrio	37	28	39.3	22	40.9	6	33.3	9	8	2	2.65	3.14
Espino barrio	56	43	62.8	27	59.3	12	58.3	13	11	7	3.23	3.77
Furnias barrio	538	404	44.3	296	41.9	88	53.4	134	120	60	2.74	3.20
Las Marías barrio-pueblo	112	69	43.5	50	40.0	15	53.3	43	40	22	2.34	3.09
Las Marías zona urbana (part)	97	61	41.0	46	37.0	13	53.8	36	33	19	2.30	2.98
Maravilla Este barrio	294	214	39.7	147	34.7	55	52.7	80	77	29	2.54	3.02
Las Marías zona urbana (part)	110	82	46.3	50	38.0	28	60.7	28	28	12	2.65	3.09
Maravilla Norte barrio	195	159	34.0	114	35.1	36	36.1	36	31	12	2.87	3.20
Maravilla Sur barrio	680	556	52.5	353	51.6	166	57.2	124	109	46	2.84	3.16
Las Marías zona urbana (part)	110	88	40.9	61	41.0	22	36.4	22	22	9	2.65	2.99
Naranjales barrio	183	144	35.4	110	35.5	19	36.8	39	33	7	2.89	3.31
Palma Escrita barrio	186	145	40.7	100	39.0	32	43.8	41	39	21	2.73	3.11
Purísima Concepción barrio	34	27	18.5	21	19.0	2	0.0	7	7	3	2.56	2.93
Río Cañas barrio	104	77	45.5	56	42.9	16	50.0	27	23	9	2.73	3.23
Las Piedras Municipio	14,058	10,814	45.2	7,056	41.4	3,003	53.7	3,244	2,834	995	2.75	3.15
Boquerón barrio	664	529	42.7	355	43.9	151	42.4	135	118	47	2.75	3.12
Boquerón comunidad	396	305	29.5	202	31.7	88	29.5	91	84	37	2.63	3.07
Ceiba barrio	905	680	54.0	464	53.4	163	56.4	225	193	59	2.76	3.22
Collores barrio	1,788	1,323	37.4	895	32.3	334	48.2	465	408	184	2.63	3.07
La Fermina comunidad (part)	409	288	38.9	184	34.8	83	48.2	121	108	51	2.58	3.14
Las Piedras zona urbana (part)	3	3	33.3	1	0.0	1	100.0	0	0	0	2.67	2.67
El Río barrio	1,796	1,409	45.1	967	42.8	328	50.0	387	340	104	2.83	3.21
Pueblito del Río comunidad	462	363	40.8	233	39.1	103	42.7	99	91	33	2.84	3.25
Las Piedras barrio-pueblo	655	396	44.2	182	36.3	196	54.1	259	236	108	2.29	3.00
Las Piedras zona urbana (part)	655	396	44.2	182	36.3	196	54.1	259	236	108	2.29	3.00
Montones barrio	3,368	2,648	50.0	1,713	44.1	727	62.9	720	622	154	2.77	3.13
Quebrada Arenas barrio	1,482	1,197	47.6	746	44.0	383	53.8	285	251	88	2.83	3.15
Las Piedras zona urbana (part)	461	375	51.2	225	47.6	130	59.2	86	77	29	2.69	2.98

Table 7.
Households and Families: 2010—Con.

[For information on confidentiality protection, nonsampling error, and definitions, see Selected Appendixes at <www.census.gov/prod/cen2010/cph-1-a.pdf>]

Puerto Rico Municipio Municipio Subdivision Place	Total households	Family households: Total: Number	Family households: Total: Percent with own children under 18 years	Family households: Husband-wife family: Number	Family households: Husband-wife family: Percent with own children under 18 years	Family households: Female householder, no husband present: Number	Family households: Female householder, no husband present: Percent with own children under 18 years	Nonfamily households: Total	Nonfamily households: Householder living alone: Total	Nonfamily households: Householder living alone: 65 years and over	Average size: House-holds	Average size: Families
Las Piedras Municipio—Con.												
Tejas barrio	3,400	2,632	41.5	1,734	38.2	721	50.2	768	666	251	2.78	3.19
Las Piedras zona urbana (part)	1,116	869	44.8	494	39.3	324	55.9	247	218	92	2.79	3.18
Loíza Municipio	10,130	7,937	43.6	4,340	41.3	3,001	48.1	2,193	1,987	694	2.96	3.39
Canóvanas barrio	2,310	1,920	43.6	1,214	43.1	582	46.4	390	333	89	3.01	3.30
Loíza barrio-pueblo	1,313	1,015	45.9	404	40.6	528	53.0	298	275	120	2.95	3.42
Loíza zona urbana	1,313	1,015	45.9	404	40.6	528	53.0	298	275	120	2.95	3.42
Medianía Alta barrio	2,757	2,098	41.4	1,169	38.3	765	46.3	659	607	242	2.90	3.38
Vieques comunidad	1,137	844	40.4	463	37.4	319	43.6	293	270	96	2.89	3.41
Medianía Baja barrio	2,958	2,309	45.9	1,261	43.0	879	49.6	649	589	189	2.96	3.40
Suárez comunidad	673	501	36.7	267	33.0	201	41.3	172	157	63	2.84	3.37
Torrecilla Alta barrio	0	0	(X)	0	(X)	0	(X)	0	0	0	0.00	0.00
Torrecilla Baja barrio	792	595	39.0	292	39.7	247	42.1	197	183	54	3.04	3.59
Luquillo Municipio	7,302	5,448	42.0	3,420	39.8	1,605	48.5	1,854	1,616	658	2.74	3.22
Juan Martín barrio	312	231	36.4	144	33.3	63	44.4	81	72	34	2.80	3.29
Luquillo barrio-pueblo	467	270	39.3	140	32.9	108	51.9	197	167	67	2.20	2.90
Luquillo zona urbana (part)	467	270	39.3	140	32.9	108	51.9	197	167	67	2.20	2.90
Mameyes I barrio	830	618	32.8	387	32.3	169	39.6	212	182	73	2.77	3.28
Playa Fortuna comunidad (part)	529	373	32.4	217	31.3	111	41.4	156	135	56	2.65	3.22
Mata de Plátano barrio	3,260	2,455	42.9	1,559	40.7	721	47.3	805	700	249	2.75	3.20
Luquillo zona urbana (part)	1,895	1,476	45.3	905	43.2	482	50.0	419	352	122	2.81	3.18
Playa Fortuna comunidad (part)	107	76	34.2	50	38.0	22	18.2	31	29	16	2.69	3.28
Pitahaya barrio	1,594	1,222	43.2	765	40.0	361	51.8	372	331	155	2.83	3.27
Luquillo zona urbana (part)	193	136	72.8	35	60.0	94	78.7	57	55	31	2.74	3.33
Ramos comunidad	653	502	35.9	303	34.0	153	40.5	151	136	63	2.77	3.19
Sabana barrio	839	652	48.6	425	47.3	183	54.6	187	164	80	2.80	3.24
Luquillo zona urbana (part)	298	250	46.8	146	45.9	91	51.6	48	38	17	2.94	3.25
Manatí Municipio	16,309	12,101	42.6	7,498	39.7	3,797	49.1	4,208	3,781	1,573	2.70	3.17
Bajura Adentro barrio	880	659	39.8	419	38.7	181	43.1	221	193	85	2.77	3.23
Bajura Afuera barrio	250	193	47.2	132	51.5	51	37.3	57	52	24	2.71	3.15
Manatí zona urbana (part)	104	86	38.4	65	41.5	18	27.8	18	15	9	2.73	3.03
Coto Norte barrio	4,027	3,078	49.0	1,783	46.9	1,108	54.1	949	845	332	2.78	3.22
Coto Norte comunidad (part)	355	261	39.5	147	36.7	86	43.0	94	82	39	2.60	3.03
Manatí zona urbana (part)	1,500	1,109	41.3	608	37.5	440	49.1	391	350	152	2.66	3.14
Coto Sur barrio	2,961	2,277	38.2	1,329	31.2	807	48.7	684	616	264	2.75	3.17
Manatí zona urbana (part)	1,407	1,058	41.6	545	29.2	444	57.0	349	318	140	2.74	3.19
Manatí barrio-pueblo	2,449	1,502	40.3	735	33.7	660	49.4	947	885	448	2.35	3.07
Manatí zona urbana (part)	2,449	1,502	40.3	735	33.7	660	49.4	947	885	448	2.35	3.07
Río Arriba Poniente barrio	678	523	40.0	363	39.7	122	39.3	155	148	61	2.74	3.20
Río Arriba Saliente barrio	1,306	981	38.3	718	37.5	198	39.9	325	280	102	2.72	3.18
Manatí zona urbana (part)	35	20	30.0	12	25.0	5	20.0	15	15	5	2.40	3.30
Tierras Nuevas Poniente barrio	1,295	999	36.0	669	34.2	259	43.2	296	254	96	2.78	3.20
La Luisa comunidad	900	701	37.4	448	35.0	200	45.5	199	167	67	2.86	3.28
Tierras Nuevas Saliente barrio	2,463	1,889	46.4	1,350	45.0	411	51.1	574	508	161	2.74	3.16
Tierras Nuevas Poniente comunidad	1,158	917	48.3	656	46.6	198	52.5	241	208	63	2.79	3.14
Maricao Municipio	2,289	1,706	42.3	1,141	41.4	429	44.1	583	522	206	2.74	3.23
Bucarabones barrio	63	45	37.8	31	45.2	11	27.3	18	17	7	2.60	3.20
Indiera Alta barrio	468	370	38.6	249	39.0	84	38.1	98	89	35	2.91	3.34
Indiera Baja barrio	167	137	56.9	94	55.3	34	58.8	30	24	6	3.10	3.42
Indiera Fría barrio	160	121	48.8	80	55.0	30	40.0	39	37	14	2.81	3.31
Maricao barrio-pueblo	289	187	42.2	97	40.2	78	46.2	102	95	32	2.45	3.17
Maricao zona urbana (part)	289	187	42.2	97	40.2	78	46.2	102	95	32	2.45	3.17
Maricao Afuera barrio	788	567	38.4	398	35.7	127	44.1	221	196	90	2.63	3.16
Maricao zona urbana (part)	65	40	25.0	23	21.7	15	26.7	25	21	16	2.34	3.00
Montoso barrio	354	279	45.5	192	43.8	65	46.2	75	64	22	2.78	3.15
Maunabo Municipio	4,446	3,321	39.2	1,986	39.6	1,031	39.4	1,125	1,017	408	2.74	3.23
Calzada barrio	390	287	38.3	153	44.4	100	31.0	103	95	47	2.77	3.32
Emajagua barrio	1,661	1,268	39.6	814	39.2	349	42.4	393	346	131	2.73	3.16
Emajagua comunidad	1,039	792	37.4	510	37.5	219	38.8	247	217	74	2.75	3.18
Maunabo zona urbana (part)	135	90	32.2	56	25.0	27	48.1	45	41	27	2.32	2.86
Lizas barrio	282	203	34.5	112	39.3	67	26.9	79	78	29	2.70	3.31
Matuyas Alto barrio	113	81	33.3	46	34.8	21	33.3	32	29	7	2.55	3.02
Matuyas Bajo barrio	124	78	41.0	50	42.0	17	23.5	46	38	12	2.61	3.36
Maunabo barrio-pueblo	134	82	28.0	45	24.4	33	33.3	52	48	29	2.22	2.90
Maunabo zona urbana (part)	134	82	28.0	45	24.4	33	33.3	52	48	29	2.22	2.90
Palo Seco barrio	471	345	39.1	191	41.4	121	36.4	126	118	50	2.70	3.22
Palo Seco comunidad	376	273	38.1	146	41.8	98	33.7	103	95	36	2.68	3.21
Quebrada Arenas barrio	626	452	30.1	247	28.3	174	32.8	174	154	64	2.66	3.20
Maunabo zona urbana (part)	360	280	30.4	148	27.7	119	33.6	80	71	29	2.83	3.24
Talante barrio	451	362	54.7	220	52.7	107	60.7	89	81	28	3.06	3.46
Maunabo zona urbana (part)	5	4	75.0	3	100.0	1	0.0	1	0	0	4.20	4.75
Tumbao barrio	194	163	41.7	108	39.8	42	50.0	31	30	11	3.06	3.39
Mayagüez Municipio	35,805	22,807	37.3	13,376	33.4	7,723	45.5	12,998	10,423	4,259	2.44	3.01
Algarrobos barrio	1,718	1,168	35.4	802	35.9	289	33.6	550	468	213	2.54	3.12
Mayagüez zona urbana (part)	1,718	1,168	35.4	802	35.9	289	33.6	550	468	213	2.54	3.12

Table 7.
Households and Families: 2010—Con.

[For information on confidentiality protection, nonsampling error, and definitions, see Selected Appendixes at <www.census.gov/prod/cen2010/cph-1-a.pdf>]

Puerto Rico Municipio Municipio Subdivision Place	Total households	Family households						Nonfamily households			Average size	
		Total		Husband-wife family		Female householder, no husband present			Householder living alone			
		Number	Percent with own children under 18 years	Number	Percent with own children under 18 years	Number	Percent with own children under 18 years	Total	Total	65 years and over	House-holds	Families
Mayagüez Municipio—Con.												
Bateyes barrio	454	341	39.0	248	33.5	80	52.5	113	98	52	2.55	2.97
Guanajibo barrio	2,508	1,743	32.2	1,026	28.3	588	39.5	765	687	378	2.40	2.90
Mayagüez zona urbana (part)	2,508	1,743	32.2	1,026	28.3	588	39.5	765	687	378	2.40	2.90
Isla de Mona e Islote Monito barrio	0	0	(X)	0	(X)	0	(X)	0	0	0	0.00	0.00
Juan Alonso barrio	455	322	28.0	245	27.8	61	27.9	133	116	48	2.53	3.03
Mayagüez zona urbana (part)	295	198	26.3	146	24.0	44	31.8	97	84	33	2.44	3.01
Leguísamo barrio	766	581	37.5	411	37.2	130	36.2	185	163	79	2.74	3.19
Limón barrio	502	391	36.8	277	39.0	85	30.6	111	102	31	2.74	3.17
Malezas barrio	424	305	34.4	216	31.9	70	42.9	119	105	41	2.53	3.00
Mayagüez barrio-pueblo	11,898	5,942	40.4	2,378	32.8	3,029	49.1	5,956	4,491	1,771	2.24	2.95
Mayagüez zona urbana (part)	11,898	5,942	40.4	2,378	32.8	3,029	49.1	5,956	4,491	1,771	2.24	2.95
Mayagüez Arriba barrio	1,768	1,170	29.8	757	28.5	308	36.0	598	487	229	2.43	2.96
Mayagüez zona urbana (part)	1,548	1,025	29.1	654	27.5	279	36.2	523	455	216	2.39	2.95
Miradero barrio	2,369	1,411	29.6	1,031	30.2	268	32.1	958	671	199	2.38	2.95
Mayagüez zona urbana (part)	2,369	1,411	29.6	1,031	30.2	268	32.1	958	671	199	2.38	2.95
Montoso barrio	386	288	37.5	214	35.5	56	42.9	98	85	29	2.72	3.20
Naranjales barrio	409	318	38.7	203	31.5	82	50.0	91	82	25	2.71	3.11
Quebrada Grande barrio	2,169	1,580	36.1	1,066	33.2	419	43.4	589	531	200	2.56	3.05
Mayagüez zona urbana (part)	1,912	1,387	35.9	930	32.8	378	43.1	525	480	179	2.54	3.04
Quemado barrio	984	731	37.6	538	32.7	150	54.7	253	217	86	2.56	3.00
Río Cañas Abajo barrio	874	666	38.0	524	38.9	109	33.9	208	161	49	2.81	3.25
Mayagüez zona urbana (part)	575	454	38.3	366	40.4	70	28.6	121	95	31	2.89	3.27
Río Cañas Arriba barrio	491	389	40.1	270	37.8	92	45.7	102	98	34	2.73	3.12
Río Hondo barrio	1,375	1,012	37.2	677	34.1	266	45.1	363	315	131	2.62	3.08
Mayagüez zona urbana (part)	987	724	36.0	468	32.7	208	42.8	263	231	98	2.59	3.05
Rosario barrio	511	408	39.5	294	39.5	78	39.7	103	92	32	2.75	3.10
Sábalos barrio	4,139	2,973	44.2	1,535	37.3	1,251	52.2	1,166	1,023	464	2.57	3.03
Mayagüez zona urbana (part)	4,139	2,973	44.2	1,535	37.3	1,251	52.2	1,166	1,023	464	2.57	3.03
Sabanetas barrio	1,605	1,068	31.8	664	30.4	312	39.4	537	431	168	2.50	3.03
Mayagüez zona urbana (part)	959	628	29.6	398	28.9	174	36.2	331	251	91	2.48	3.01
Moca Municipio	14,360	11,249	46.1	7,961	45.0	2,545	50.9	3,111	2,833	1,062	2.78	3.19
Aceitunas barrio	1,105	851	43.4	568	44.0	224	44.2	254	228	80	2.79	3.24
Aceitunas comunidad	500	388	44.3	252	44.0	108	48.1	112	102	32	2.85	3.31
Capá barrio	1,281	1,050	55.1	792	53.5	198	58.6	231	210	73	2.91	3.26
Centro barrio	361	290	40.3	195	41.0	70	38.6	71	67	23	2.88	3.28
Cerro Gordo barrio	822	642	53.4	479	52.2	117	58.1	180	159	55	2.89	3.34
Cruz barrio	385	301	49.2	214	54.2	64	39.1	84	75	28	2.85	3.29
Cuchillas barrio	1,569	1,225	45.5	905	44.5	224	52.7	344	317	111	2.77	3.20
Marías barrio	612	474	47.9	326	46.6	108	55.6	138	123	34	2.89	3.33
Moca barrio-pueblo	726	484	36.8	280	36.4	173	39.3	242	229	140	2.39	3.02
Moca zona urbana (part)	726	484	36.8	280	36.4	173	39.3	242	229	140	2.39	3.02
Naranjo barrio	1,015	816	50.5	598	48.0	162	62.3	199	184	58	2.83	3.21
Plata barrio	960	801	50.2	580	47.9	171	57.9	159	139	52	2.91	3.22
Pueblo barrio	2,352	1,849	43.3	1,275	40.2	480	52.1	503	464	161	2.70	3.10
Moca zona urbana (part)	794	644	37.6	409	32.0	209	50.7	150	144	63	2.68	3.03
Rocha barrio	1,471	1,094	43.2	766	42.4	254	44.9	377	341	142	2.70	3.19
Voladoras barrio	1,701	1,372	42.7	983	40.7	300	50.0	329	297	105	2.77	3.12
Morovis Municipio	10,859	8,766	47.8	5,860	46.3	2,219	51.0	2,093	1,882	730	3.00	3.37
Barahona barrio	1,740	1,396	49.7	995	48.7	307	54.7	344	298	112	3.01	3.39
Barahona comunidad	827	647	47.1	456	45.6	146	53.4	180	157	68	2.99	3.43
Cuchillas barrio	736	607	44.6	431	43.4	120	42.5	129	112	44	3.17	3.53
Fránquez barrio	1,521	1,274	43.3	911	42.3	266	46.2	247	224	77	3.01	3.33
Fránquez comunidad	678	529	39.7	357	38.7	136	39.7	149	141	54	2.87	3.33
Monte Llano barrio	1,035	794	50.1	413	41.2	314	61.8	241	221	97	2.82	3.24
Morovis zona urbana (part)	401	259	37.8	141	31.2	101	47.5	142	132	76	2.54	3.27
Morovis barrio-pueblo	347	232	40.5	105	41.0	106	40.6	115	106	55	2.57	3.22
Morovis zona urbana (part)	347	232	40.5	105	41.0	106	40.6	115	106	55	2.57	3.22
Morovis Norte barrio	1,202	981	47.8	654	46.3	268	51.5	221	200	73	2.95	3.30
Morovis zona urbana (part)	45	33	30.3	18	33.3	12	33.3	12	12	5	2.64	3.24
Morovis Sud barrio	1,379	1,142	49.0	785	48.5	282	48.9	237	210	72	3.05	3.37
Pasto barrio	239	196	50.5	131	45.8	40	55.0	43	38	8	3.21	3.54
Perchas barrio	438	357	47.6	260	47.7	61	44.3	81	76	29	3.05	3.42
Río Grande barrio	200	161	38.5	112	42.0	30	23.3	39	38	18	2.97	3.35
San Lorenzo barrio	384	314	40.8	206	45.1	79	29.1	70	64	23	3.15	3.54
Torrecillas barrio	222	170	43.5	119	42.9	42	45.2	52	49	21	2.81	3.32
Unibón barrio	1,265	1,019	54.8	661	52.3	274	60.9	246	220	90	3.05	3.42
Vaga barrio	151	123	50.4	77	53.2	30	40.0	28	26	11	3.12	3.49
Naguabo Municipio	9,755	7,296	46.7	4,589	44.6	2,153	52.4	2,459	2,163	880	2.73	3.20
Daguao barrio	848	611	44.4	384	44.5	171	43.9	237	216	84	2.67	3.18
Daguao comunidad	597	431	45.7	267	46.4	129	45.0	166	155	56	2.69	3.20
Duque barrio	916	664	36.3	448	32.6	167	43.7	252	226	114	2.64	3.13
Duque comunidad	477	361	37.4	245	33.5	90	46.7	116	103	52	2.74	3.19
Naguabo zona urbana (part)	204	132	32.6	71	25.4	49	40.8	72	66	37	2.41	3.03
Húcares barrio	1,062	790	56.2	467	53.7	285	62.1	272	230	70	2.75	3.21
Maizales barrio	701	536	37.3	358	36.0	131	38.9	165	146	71	2.73	3.15
Naguabo zona urbana (part)	3	2	50.0	2	50.0	0	(X)	1	1	1	2.00	2.50
Mariana barrio	792	582	39.2	407	39.8	141	34.8	210	187	87	2.62	3.10

Table 7.
Households and Families: 2010—Con.

[For information on confidentiality protection, nonsampling error, and definitions, see Selected Appendixes at <www.census.gov/prod/cen2010/cph-1-a.pdf>]

Puerto Rico Municipio Municipio Subdivision Place	Total households	Family households: Total: Number	Family households: Total: Percent with own children under 18 years	Family households: Husband-wife family: Number	Family households: Husband-wife family: Percent with own children under 18 years	Family households: Female householder, no husband present: Number	Family households: Female householder, no husband present: Percent with own children under 18 years	Nonfamily households: Total	Nonfamily households: Householder living alone: Total	Nonfamily households: Householder living alone: 65 years and over	Average size: Households	Average size: Families
Naguabo Municipio—Con.												
Naguabo barrio-pueblo	614	387	46.5	149	40.9	200	56.0	227	203	92	2.44	3.12
Naguabo zona urbana (part)	614	387	46.5	149	40.9	200	56.0	227	203	92	2.44	3.12
Peña Pobre barrio	1,356	1,107	43.3	827	44.3	207	39.6	249	220	85	3.05	3.45
Peña Pobre comunidad	356	281	38.8	173	38.7	78	35.9	75	66	31	2.78	3.17
Río barrio	1,902	1,489	61.4	850	56.2	539	70.1	413	350	111	2.81	3.18
Naguabo zona urbana (part)	899	684	52.0	371	45.3	265	63.0	215	190	81	2.70	3.12
Río Blanco barrio	1,286	939	41.3	597	41.9	242	42.6	347	305	124	2.64	3.13
Río Blanco comunidad	615	461	48.8	303	46.9	122	52.5	154	133	44	2.71	3.15
Santiago y Lima barrio	278	191	34.0	102	31.4	70	40.0	87	80	42	2.55	3.14
Naranjito Municipio	10,163	8,264	43.7	5,555	43.4	2,084	45.2	1,899	1,714	735	2.98	3.35
Achiote barrio	1,310	1,066	44.4	724	43.0	268	50.0	244	225	111	2.97	3.34
Naranjito zona urbana (part)	88	57	36.8	35	34.3	18	38.9	31	25	14	2.42	2.98
Anones barrio	1,592	1,315	47.8	903	45.7	301	51.8	277	250	110	3.12	3.45
Naranjito zona urbana (part)	74	48	45.8	29	37.9	17	58.8	26	23	11	2.51	3.23
Cedro Abajo barrio	1,540	1,262	44.8	840	45.1	320	44.4	278	238	109	2.99	3.31
Cedro Arriba barrio	1,277	1,064	46.3	759	45.8	226	50.4	213	184	76	3.03	3.35
Guadiana barrio	1,348	1,078	40.3	728	40.2	274	39.4	270	245	103	2.95	3.35
Naranjito zona urbana (part)	29	23	39.1	10	30.0	11	54.5	6	5	3	2.97	3.30
Lomas barrio	1,310	1,058	40.9	698	42.4	286	37.8	252	233	91	2.95	3.34
Naranjito barrio-pueblo	449	309	37.2	139	35.3	141	43.3	140	135	58	2.57	3.21
Naranjito zona urbana (part)	449	309	37.2	139	35.3	141	43.3	140	135	58	2.57	3.21
Nuevo barrio	1,337	1,112	41.9	764	41.9	268	44.0	225	204	77	2.98	3.30
Naranjito zona urbana (part)	5	4	0.0	2	0.0	2	0.0	1	1	0	2.20	2.50
Orocovis Municipio	7,812	6,269	48.7	4,264	47.1	1,472	51.6	1,543	1,406	557	2.98	3.35
Ala de la Piedra barrio	140	113	45.1	83	44.6	22	45.5	27	27	8	2.99	3.42
Barros barrio	648	518	48.6	370	48.9	109	41.3	130	121	49	2.96	3.36
Bauta Abajo barrio	490	399	46.6	269	46.8	92	46.7	91	82	23	3.02	3.38
Bauta Arriba barrio	278	243	50.6	178	48.9	49	53.1	35	33	12	3.21	3.43
Bermejales barrio	148	121	35.5	85	32.9	28	42.9	27	23	8	3.11	3.14
Botijas barrio	1,254	1,012	44.2	711	44.3	213	42.3	242	223	87	2.95	3.33
Cacaos barrio	299	227	52.0	150	48.0	58	56.9	72	63	21	2.93	3.41
Collores barrio	46	37	56.8	27	48.1	7	85.7	9	9	4	3.30	3.78
Damián Abajo barrio	250	201	51.2	127	45.7	39	51.3	49	42	15	3.02	3.33
Damián Arriba barrio	308	254	50.0	152	49.3	72	54.2	54	52	21	2.96	3.28
Gato barrio	714	572	48.4	404	48.5	135	47.4	142	124	53	2.90	3.28
Mata de Cañas barrio	176	148	44.6	111	44.1	26	34.6	28	23	7	3.06	3.35
Orocovis barrio	1,249	984	51.3	602	47.7	309	57.9	265	247	98	2.93	3.34
Orocovis zona urbana (part)	15	10	30.0	6	33.3	3	33.3	5	5	4	2.67	3.50
Orocovis barrio-pueblo	252	168	46.4	84	40.5	68	55.9	84	80	44	2.61	3.27
Orocovis zona urbana (part)	252	168	46.4	84	40.5	68	55.9	84	80	44	2.61	3.27
Pellejas barrio	194	144	51.4	101	50.5	26	53.8	50	38	14	2.97	3.45
Sabana barrio	323	265	52.8	182	47.8	58	70.7	58	54	17	3.02	3.33
Saltos barrio	1,043	863	51.6	628	49.8	161	55.9	180	165	76	3.10	3.43
Patillas Municipio	7,271	5,325	41.8	3,350	39.0	1,530	48.6	1,946	1,787	776	2.65	3.15
Apeadero barrio	259	188	37.8	121	37.2	57	40.4	71	66	22	2.70	3.24
Bajo barrio	605	408	37.3	260	35.0	119	43.7	197	179	80	2.53	3.15
Lamboglia comunidad	397	276	37.3	183	37.2	78	38.5	121	113	56	2.64	3.28
Cacao Alto barrio	886	677	51.1	365	43.8	250	64.0	209	182	61	2.76	3.15
Patillas zona urbana (part)	214	177	63.8	59	52.5	111	72.1	37	31	10	3.22	3.54
Cacao Bajo barrio	544	406	36.0	290	35.5	77	44.2	138	125	51	2.64	3.13
Palmas comunidad (part)	62	47	42.6	25	60.0	10	40.0	15	12	7	2.97	3.47
Patillas zona urbana (part)	0	0	(X)	0	(X)	0	(X)	0	0	0	0.00	0.00
Egozcue barrio	20	14	35.7	11	36.4	3	33.3	6	6	3	2.60	3.29
Guardarraya barrio	631	453	33.8	300	32.7	115	33.0	178	168	85	2.54	3.03
Jacaboa barrio	458	350	47.4	223	43.5	95	57.9	108	97	42	2.79	3.25
Jagual barrio	139	106	28.3	72	29.2	26	26.9	33	28	8	2.61	3.02
Mamey barrio	585	366	39.3	242	33.9	107	52.3	219	213	109	2.36	3.10
Patillas zona urbana (part)	400	235	33.2	146	28.8	76	42.1	165	162	88	2.27	3.09
Marín barrio	330	252	37.7	182	33.5	54	42.6	78	74	34	2.70	3.14
Patillas zona urbana (part)	1	0	(X)	0	(X)	0	(X)	1	1	1	1.00	0.00
Mulas barrio	156	119	42.0	80	43.8	24	41.7	37	34	14	2.81	3.28
Muñoz Rivera barrio	256	185	40.0	121	40.5	39	51.3	71	65	21	2.63	3.15
Patillas barrio-pueblo	901	630	40.0	344	35.5	236	45.3	271	253	127	2.53	3.06
Patillas zona urbana (part)	901	630	40.0	344	35.5	236	45.3	271	253	127	2.53	3.06
Pollos barrio	1,109	877	48.0	536	48.7	265	48.3	232	205	78	2.84	3.21
Patillas zona urbana (part)	150	124	62.1	91	67.0	29	51.7	26	20	2	3.05	3.36
Quebrada Arriba barrio	257	196	44.9	131	42.0	46	47.8	61	55	19	2.77	3.21
Ríos barrio	135	98	35.7	72	33.3	17	41.2	37	37	22	2.58	3.14
Peñuelas Municipio	7,863	6,350	44.9	4,008	45.1	1,823	45.7	1,513	1,346	546	3.09	3.48
Barreal barrio	88	67	49.3	45	53.3	19	42.1	21	19	7	3.09	3.67
Coto barrio	476	390	45.6	242	48.3	123	43.1	86	78	44	3.08	3.46
Peñuelas zona urbana (part)	278	230	56.5	150	60.0	65	55.4	48	44	25	3.07	3.42
Cuebas barrio	144	122	49.2	85	56.5	27	40.7	22	19	8	3.12	3.45
Encarnación barrio	455	353	35.7	229	37.6	84	33.3	102	91	42	3.03	3.52
Tallaboa comunidad	305	238	31.9	135	30.4	72	37.5	67	62	28	3.03	3.51
Jaguas barrio	720	578	47.1	375	44.8	168	53.0	142	127	53	3.07	3.48

Table 7.
Households and Families: 2010—Con.

[For information on confidentiality protection, nonsampling error, and definitions, see Selected Appendixes at <www.census.gov/prod/cen2010/cph-1-a.pdf>]

Puerto Rico Municipio Municipio Subdivision Place	Total households	Family households: Total: Number	Family households: Total: Percent with own children under 18 years	Family households: Husband-wife family: Number	Family households: Husband-wife family: Percent with own children under 18 years	Family households: Female householder, no husband present: Number	Family households: Female householder, no husband present: Percent with own children under 18 years	Nonfamily households: Total	Nonfamily households: Householder living alone: Total	Nonfamily households: Householder living alone: 65 years and over	Average size: House-holds	Average size: Families
Peñuelas Municipio—Con.												
Jaguas barrio—Con.												
Peñuelas zona urbana (part)	419	351	51.9	218	48.2	109	60.6	68	57	21	3.12	3.42
Macaná barrio	275	217	36.4	141	39.7	57	29.8	58	55	20	2.92	3.36
Peñuelas barrio-pueblo	529	393	40.5	200	38.0	156	45.5	136	129	63	2.68	3.19
Peñuelas zona urbana (part)	529	393	40.5	200	38.0	156	45.5	136	129	63	2.68	3.19
Quebrada Ceiba barrio	1,522	1,228	45.0	773	44.6	339	46.0	294	253	80	3.11	3.50
Peñuelas zona urbana (part)	755	607	41.0	366	41.3	180	41.1	148	127	41	3.01	3.39
Tallaboa Alta comunidad (part)	300	242	45.0	145	40.7	82	54.9	58	51	20	3.04	3.45
Rucio barrio	333	257	49.4	178	47.8	44	43.2	76	67	26	3.20	3.73
Santo Domingo barrio	1,822	1,525	45.9	933	46.4	503	45.9	297	259	97	3.16	3.47
Santo Domingo comunidad	1,000	815	42.1	513	45.2	252	37.3	185	162	68	3.16	3.53
Tallaboa Alta barrio	1,167	979	49.2	657	48.2	242	53.3	188	166	68	3.24	3.56
Tallaboa Alta comunidad (part)	307	247	39.3	151	41.7	74	36.5	60	58	31	2.95	3.35
Tallaboa Poniente barrio	225	178	34.3	112	35.7	46	32.6	47	45	23	3.09	3.50
Tallaboa Saliente barrio	107	63	30.2	38	28.9	15	40.0	44	38	15	2.28	3.03
Ponce Municipio	60,049	43,461	42.0	25,145	38.1	15,175	49.6	16,588	14,974	6,122	2.69	3.21
Anón barrio	542	429	47.3	298	49.3	98	45.9	113	105	47	3.08	3.53
Anon Raices comunidad	88	74	39.2	40	45.0	25	32.0	14	14	7	3.26	3.61
Bucaná barrio	1,359	1,056	35.8	685	34.9	333	38.1	303	263	87	2.67	3.05
Ponce zona urbana (part)	1,359	1,056	35.8	685	34.9	333	38.1	303	263	87	2.67	3.05
Canas barrio	10,012	7,860	44.4	4,876	40.1	2,405	52.4	2,152	1,911	632	2.91	3.32
Ponce zona urbana (part)	8,960	7,037	44.2	4,332	39.8	2,201	52.0	1,923	1,707	567	2.89	3.30
Quebrada del Agua comunidad	386	324	39.5	240	36.7	55	50.9	62	59	19	3.21	3.56
Canas Urbano barrio	7,233	4,687	39.1	2,538	36.1	1,814	45.4	2,546	2,340	1,067	2.44	3.10
Ponce zona urbana (part)	7,233	4,687	39.1	2,538	36.1	1,814	45.4	2,546	2,340	1,067	2.44	3.10
Capitanejo barrio	363	265	35.8	144	29.9	95	42.1	98	90	45	2.75	3.30
Capitanejo comunidad (part)	173	123	40.7	62	32.3	47	51.1	50	46	27	2.79	3.41
Cerrillos barrio	1,464	1,185	44.4	849	42.2	266	52.6	279	246	71	2.98	3.35
Cerillos Hoyos comunidad	247	192	42.7	117	36.8	60	53.3	55	49	16	3.03	3.49
Ponce zona urbana (part)	1,092	897	43.7	673	42.9	178	50.0	195	171	51	2.95	3.30
Coto Laurel barrio	2,500	1,907	47.7	1,242	46.9	523	50.7	593	544	155	2.84	3.31
Coto Laurel comunidad	1,096	815	32.5	479	33.0	265	33.6	281	259	108	2.78	3.31
Ponce zona urbana (part)	193	164	31.7	143	32.9	12	16.7	29	26	7	2.87	3.14
Cuarto barrio	986	497	34.8	224	30.8	225	40.0	489	448	204	1.99	2.78
Ponce zona urbana (part)	986	497	34.8	224	30.8	225	40.0	489	448	204	1.99	2.78
Guaraguao barrio	378	296	42.6	194	43.8	68	45.6	82	72	30	2.96	3.37
Machuelo Abajo barrio	4,529	3,200	41.8	1,681	34.5	1,320	52.3	1,329	1,206	582	2.61	3.16
Ponce zona urbana (part)	4,529	3,200	41.8	1,681	34.5	1,320	52.3	1,329	1,206	582	2.61	3.16
Machuelo Arriba barrio	4,330	3,385	37.8	2,110	35.4	1,062	43.4	945	863	389	2.80	3.20
El Paraiso comunidad	568	472	42.2	332	39.2	110	50.9	96	86	24	3.02	3.34
La Yuca comunidad	209	171	39.8	115	43.5	41	31.7	38	37	17	3.18	3.49
Ponce zona urbana (part)	2,892	2,229	35.5	1,326	31.2	777	43.5	663	604	295	2.71	3.12
Vayas comunidad	205	140	34.3	74	37.8	48	31.3	65	63	34	2.58	3.24
Magueyes barrio	2,072	1,650	42.4	1,186	40.6	377	48.0	422	383	149	2.86	3.24
Corral Viejo comunidad	91	67	40.3	51	35.3	13	53.8	24	20	13	2.86	3.37
Ponce zona urbana (part)	1,918	1,527	42.5	1,097	40.8	349	47.9	391	357	134	2.84	3.21
Magueyes Urbano barrio	406	319	34.5	222	31.1	74	40.5	87	78	39	2.79	3.17
Ponce zona urbana (part)	406	319	34.5	222	31.1	74	40.5	87	78	39	2.79	3.17
Maragüez barrio	178	135	46.7	85	44.7	38	50.0	43	36	8	3.06	3.58
Marueño barrio	571	447	34.9	308	35.7	107	30.8	124	109	55	2.96	3.42
Marueño comunidad	339	269	30.9	186	32.3	69	24.6	70	64	33	2.98	3.44
Ponce zona urbana (part)	0	0	(X)	0	(X)	0	(X)	0	0	0	0.00	0.00
Monte Llano barrio	174	138	31.2	103	28.2	23	43.5	36	32	7	3.01	3.43
Monte Verde comunidad	59	43	23.3	35	14.3	4	75.0	16	13	4	2.32	2.63
Tibes comunidad (part)	11	10	20.0	8	25.0	1	0.0	1	1	0	3.00	3.20
Playa barrio	5,284	3,818	38.4	2,122	34.4	1,410	45.0	1,466	1,285	519	2.65	3.14
Ponce zona urbana (part)	5,284	3,818	38.4	2,122	34.4	1,410	45.0	1,466	1,285	519	2.65	3.14
Portugués barrio	1,345	1,072	58.2	491	49.9	500	68.8	273	236	66	3.07	3.46
Ponce zona urbana (part)	749	576	60.8	252	52.4	283	69.3	173	150	43	3.04	3.50
Tibes comunidad (part)	13	12	50.0	10	50.0	2	50.0	1	0	0	4.23	4.33
Portugués Urbano barrio	1,447	1,089	41.7	619	36.3	380	51.3	358	321	112	2.84	3.33
Ponce zona urbana (part)	1,447	1,089	41.7	619	36.3	380	51.3	358	321	112	2.84	3.33
Primero barrio	1,370	803	46.5	305	32.5	447	58.6	567	524	214	2.28	3.05
Ponce zona urbana (part)	1,370	803	46.5	305	32.5	447	58.6	567	524	214	2.28	3.05
Quebrada Limón barrio	263	200	32.5	154	32.5	31	29.0	63	58	23	2.68	3.11
Ponce zona urbana (part)	72	54	25.9	39	23.1	11	36.4	18	15	6	2.61	3.00
Quinto barrio	302	123	27.6	62	22.6	48	39.6	179	167	90	1.82	2.86
Ponce zona urbana (part)	302	123	27.6	62	22.6	48	39.6	179	167	90	1.82	2.86
Real barrio	1,177	960	50.1	651	49.9	243	52.7	217	181	61	3.13	3.51
Parcelas Mandry comunidad	194	145	37.9	93	44.1	41	29.3	49	46	16	2.94	3.52
Sabanetas barrio	1,914	1,465	36.0	801	28.5	557	49.7	449	403	176	2.79	3.22
Ponce zona urbana (part)	1,898	1,452	36.1	796	28.5	551	49.9	446	400	175	2.78	3.22
San Antón barrio	4,434	2,992	46.0	1,474	37.7	1,308	57.0	1,442	1,297	607	2.48	3.03
Ponce zona urbana (part)	4,434	2,992	46.0	1,474	37.7	1,308	57.0	1,442	1,297	607	2.48	3.03
San Patricio barrio	181	147	46.9	106	46.2	21	38.1	34	29	13	3.12	3.48
Segundo barrio	2,977	1,840	40.5	857	38.4	813	45.1	1,137	1,056	406	2.36	3.09
Ponce zona urbana (part)	2,977	1,840	40.5	857	38.4	813	45.1	1,137	1,056	406	2.36	3.09
Sexto barrio	1,357	892	40.9	419	38.9	365	44.9	465	415	150	2.57	3.20
Ponce zona urbana (part)	1,357	892	40.9	419	38.9	365	44.9	465	415	150	2.57	3.20

Table 7.
Households and Families: 2010—Con.

[For information on confidentiality protection, nonsampling error, and definitions, see Selected Appendixes at <www.census.gov/prod/cen2010/cph-1-a.pdf>]

Puerto Rico Municipio Municipio Subdivision Place	Total households	Family households: Total: Number	Family households: Total: Percent with own children under 18 years	Family households: Husband-wife family: Number	Family households: Husband-wife family: Percent with own children under 18 years	Family households: Female householder, no husband present: Number	Family households: Female householder, no husband present: Percent with own children under 18 years	Nonfamily households: Total	Nonfamily households: Householder living alone: Total	Nonfamily households: Householder living alone: 65 years and over	Average size: House-holds	Average size: Families
Ponce Municipio—Con.												
Tercero barrio	267	171	57.9	46	58.7	110	60.9	96	88	22	2.44	3.07
Ponce zona urbana (part)	267	171	57.9	46	58.7	110	60.9	96	88	22	2.44	3.07
Tibes barrio	261	198	41.4	146	38.4	40	55.0	63	59	21	3.08	3.67
Ponce zona urbana (part)	4	3	0.0	3	0.0	0	(X)	1	1	1	2.50	3.00
Tibes comunidad (part)	84	66	36.4	46	32.6	15	53.3	18	15	7	3.26	3.76
Vayas barrio	373	235	34.5	147	27.9	74	44.6	138	129	75	2.42	3.14
Calzada comunidad	80	51	37.3	24	33.3	26	38.5	29	28	10	2.39	3.08
Ponce zona urbana (part)	132	111	33.3	81	27.2	20	50.0	21	16	6	2.82	3.07
Quebradillas Municipio	9,442	7,291	44.1	4,891	42.1	1,902	50.8	2,151	1,962	821	2.74	3.17
Cacao barrio	1,635	1,341	40.4	974	39.6	279	45.2	294	265	107	2.85	3.18
Cacao comunidad	354	286	38.1	190	32.6	80	50.0	68	64	25	2.83	3.17
Quebradillas zona urbana (part)	103	84	45.2	67	44.8	14	50.0	19	16	10	2.84	3.19
Charcas barrio	138	107	51.4	87	54.0	13	38.5	31	25	13	2.91	3.33
Cocos barrio	1,706	1,364	46.0	951	46.3	318	45.3	342	312	116	2.87	3.25
Guajataca barrio	564	430	43.5	315	43.8	87	39.1	134	116	34	2.86	3.35
Quebradillas barrio-pueblo	1,283	866	44.5	407	34.9	391	56.5	417	388	208	2.42	2.98
Quebradillas zona urbana (part)	1,283	866	44.5	407	34.9	391	56.5	417	388	208	2.42	2.98
San Antonio barrio	1,828	1,447	44.8	971	43.2	369	52.0	381	357	135	2.82	3.21
San Antonio comunidad	624	483	41.4	299	38.1	139	51.1	141	135	51	2.74	3.17
San José barrio	1,130	843	48.8	573	44.3	219	59.4	287	262	125	2.64	3.09
Terranova barrio	1,158	893	40.4	613	37.8	226	50.4	265	237	83	2.68	3.09
Quebradillas zona urbana (part)	696	543	44.4	341	41.9	164	53.7	153	138	44	2.71	3.09
Rincón Municipio	5,998	4,267	40.4	2,912	37.9	1,071	47.2	1,731	1,565	649	2.52	3.05
Atalaya barrio	348	271	40.6	187	38.5	65	47.7	77	70	18	2.75	3.19
Barrero barrio	413	286	40.6	189	39.7	77	39.0	127	117	53	2.62	3.24
Calvache barrio	881	638	38.9	454	35.2	141	47.5	243	228	81	2.52	3.02
Stella comunidad (part)	123	77	27.3	56	25.0	17	35.3	46	43	16	2.29	2.99
Cruces barrio	538	403	45.4	311	44.7	71	52.1	135	119	52	2.63	3.11
Ensenada barrio	530	376	39.1	254	36.6	100	46.0	154	140	56	2.50	3.03
Rincón zona urbana (part)	220	132	36.4	84	34.5	33	45.5	88	82	33	2.20	2.89
Jagüey barrio	259	195	40.5	126	36.5	57	45.6	64	60	20	2.71	3.18
Pueblo barrio	1,487	1,076	45.8	698	42.8	311	56.3	411	362	147	2.55	3.04
Rincón zona urbana (part)	20	11	45.5	4	50.0	5	60.0	9	8	2	1.95	2.64
Stella comunidad (part)	332	228	33.8	127	34.6	81	35.8	104	94	52	2.43	2.99
Puntas barrio	687	463	29.4	333	26.7	92	32.6	224	202	83	2.29	2.83
Rincón barrio-pueblo	407	230	32.6	119	28.6	97	40.2	177	163	98	2.17	2.95
Rincón zona urbana (part)	407	230	32.6	119	28.6	97	40.2	177	163	98	2.17	2.95
Río Grande barrio	448	329	41.3	241	40.2	60	41.7	119	104	41	2.61	3.09
Río Grande Municipio	18,869	14,594	42.3	9,511	40.8	4,143	45.7	4,275	3,823	1,601	2.82	3.26
Ciénaga Alta barrio	1,721	1,358	41.2	975	41.1	291	44.3	363	332	110	2.83	3.25
Ciénaga Baja barrio	6,494	5,017	42.5	3,112	41.7	1,598	44.0	1,477	1,325	611	2.83	3.26
La Dolores comunidad	1,108	856	31.1	520	32.9	277	27.1	252	217	112	2.77	3.19
Río Grande zona urbana (part)	3,510	2,648	38.8	1,607	34.8	894	45.3	862	798	407	2.73	3.20
Guzmán Abajo barrio	2,644	2,035	40.3	1,388	37.5	513	47.4	609	543	211	2.78	3.21
Bartolo comunidad	464	355	31.3	243	34.2	83	25.3	109	96	33	2.83	3.29
Río Grande zona urbana (part)	222	160	40.6	101	34.7	54	53.7	62	56	20	2.68	3.23
Guzmán Arriba barrio	410	311	41.2	233	41.6	62	38.7	99	81	31	2.72	3.17
Herreras barrio	294	202	36.6	116	33.6	79	40.5	92	79	31	2.66	3.31
Río Grande zona urbana (part)	270	189	36.5	105	33.3	78	39.7	81	71	29	2.70	3.33
Jiménez barrio	1,045	803	34.5	554	32.1	203	39.9	242	213	93	2.74	3.15
Mameyes II barrio	1,017	751	34.1	489	32.7	186	40.9	266	241	107	2.69	3.18
Palmer comunidad (part)	358	265	35.1	142	35.2	91	39.6	93	89	47	2.79	3.31
Río Grande barrio-pueblo	709	460	35.2	217	31.3	193	40.4	249	234	130	2.49	3.18
Río Grande zona urbana (part)	709	460	35.2	217	31.3	193	40.4	249	234	130	2.49	3.18
Zarzal barrio	4,535	3,657	48.2	2,427	46.2	1,018	51.7	878	775	277	2.97	3.33
Hato Candal comunidad	737	537	37.1	323	34.1	166	42.2	200	189	76	2.79	3.35
Palmer comunidad (part)	12	11	36.4	6	50.0	3	33.3	1	1	1	2.75	2.82
Sabana Grande Municipio	9,372	6,951	41.6	4,364	39.3	2,096	45.9	2,421	2,184	978	2.67	3.15
Machuchal barrio	1,763	1,287	37.6	843	36.3	351	41.6	476	426	171	2.64	3.15
Liborio Negrón Torres comunidad	409	302	34.8	188	34.0	92	38.0	107	100	40	2.72	3.26
Sabana Grande zona urbana (part)	165	106	24.5	72	22.2	29	20.7	59	57	31	2.30	2.96
Rayo barrio	1,142	863	40.3	565	40.2	211	41.2	279	249	103	2.68	3.12
Sabana Grande zona urbana (part)	38	26	53.8	19	57.9	4	25.0	12	12	5	2.71	3.42
Rincón barrio	1,320	940	36.9	595	31.9	285	46.3	380	352	194	2.61	3.17
Sabana Grande zona urbana (part)	275	171	19.9	111	22.5	48	16.7	104	100	63	2.27	2.98
Sabana Grande barrio-pueblo	645	377	39.5	185	36.8	154	40.9	268	246	141	2.31	3.07
Sabana Grande zona urbana (part)	645	377	39.5	185	36.8	154	40.9	268	246	141	2.31	3.07
Santana barrio	2,689	2,076	42.9	1,270	39.2	700	48.7	613	554	238	2.71	3.12
Sabana Grande zona urbana (part)	2,020	1,578	45.5	930	41.6	573	51.0	442	404	163	2.73	3.12
Susúa barrio	1,002	762	42.1	498	41.6	211	41.2	240	208	82	2.73	3.14
Lluveras comunidad	643	485	41.6	311	40.8	140	40.0	158	136	46	2.70	3.11
Tabonuco barrio	103	74	32.4	47	31.9	21	28.6	29	29	16	2.73	3.34
Torre barrio	708	572	57.5	361	56.2	163	62.0	136	120	33	2.96	3.30

Table 7.
Households and Families: 2010—Con.

[For information on confidentiality protection, nonsampling error, and definitions, see Selected Appendixes at <www.census.gov/prod/cen2010/cph-1-a.pdf>]

Puerto Rico Municipio Municipio Subdivision Place	Total households	Family households						Nonfamily households			Average size	
		Total		Husband-wife family		Female householder, no husband present			Householder living alone			
		Number	Percent with own children under 18 years	Number	Percent with own children under 18 years	Number	Percent with own children under 18 years	Total	Total	65 years and over	House-holds	Families
Salinas Municipio	11,400	8,265	46.2	4,958	43.5	2,673	51.7	3,135	2,819	1,078	2.69	3.21
Aguirre barrio	5,177	3,746	50.8	2,222	48.1	1,247	55.4	1,431	1,295	464	2.69	3.21
Central Aguirre comunidad	488	347	36.6	203	34.0	116	41.4	141	129	47	2.67	3.23
Coquí comunidad	1,217	872	47.0	492	43.3	307	53.4	345	319	125	2.71	3.26
Playita comunidad	220	151	33.8	86	36.0	50	30.0	69	60	30	2.51	3.08
Salinas zona urbana (part)	503	372	28.5	200	29.0	150	29.3	131	119	37	2.66	3.12
Lapa barrio	3,281	2,536	44.1	1,584	41.9	751	49.3	745	669	231	2.81	3.23
Coco comunidad	2,031	1,580	47.2	954	44.7	512	52.1	451	403	118	2.84	3.24
Salinas zona urbana (part)	0	0	(X)	0	(X)	0	(X)	0	0	0	0.00	0.00
Vázquez comunidad (part)	673	510	39.8	340	38.8	122	45.1	163	151	69	2.73	3.20
Palmas barrio	118	80	37.5	55	34.5	18	55.6	38	34	10	2.64	3.34
Vázquez comunidad (part)	24	14	21.4	13	23.1	0	(X)	10	10	4	2.13	2.93
Quebrada Yeguas barrio	506	389	41.9	280	45.7	71	36.6	117	102	33	2.87	3.32
La Plena comunidad	306	235	41.3	164	43.9	49	38.8	71	63	27	2.83	3.27
Río Jueyes barrio	1,301	853	42.0	468	35.9	318	51.3	448	398	163	2.52	3.18
Las Ochenta comunidad	380	252	40.9	151	37.1	76	48.7	128	112	47	2.50	3.13
Salinas zona urbana (part)	382	271	39.5	142	31.7	112	50.9	111	101	50	2.57	3.10
Salinas barrio-pueblo	1,017	661	37.2	349	31.8	268	45.1	356	321	177	2.41	3.04
Salinas zona urbana (part)	1,017	661	37.2	349	31.8	268	45.1	356	321	177	2.41	3.04
San Germán Municipio	13,542	9,517	40.4	5,933	38.1	2,795	45.4	4,025	3,595	1,712	2.58	3.12
Ancones barrio	607	374	28.6	258	27.5	82	32.9	233	217	130	2.26	2.95
San Germán zona urbana (part)	461	278	26.3	195	24.1	61	34.4	183	171	104	2.21	2.92
Caín Alto barrio	1,049	760	40.9	494	39.9	196	44.4	289	252	91	2.70	3.22
Caín Bajo barrio	440	323	42.7	219	43.4	72	43.1	117	106	42	2.74	3.26
Cotuí barrio	287	199	43.2	133	36.8	48	62.5	88	77	37	2.61	3.17
Duey Alto barrio	488	367	41.7	252	40.5	89	40.4	121	106	55	2.77	3.21
Duey Bajo barrio	362	270	37.8	181	36.5	60	40.0	92	78	41	2.68	3.14
Guamá barrio	854	582	43.0	348	35.6	202	55.9	272	254	154	2.49	3.07
San Germán zona urbana (part)	370	209	50.2	90	28.9	112	68.8	161	158	112	2.18	3.01
Hoconuco Alto barrio	216	155	40.0	96	42.7	41	36.6	61	56	20	2.65	3.20
Hoconuco Bajo barrio	712	523	41.5	374	40.1	106	43.4	189	166	61	2.66	3.14
Maresúa barrio	680	477	42.1	315	42.9	126	44.4	203	184	74	2.64	3.14
San Germán zona urbana (part)	167	118	29.7	76	28.9	37	32.4	49	46	19	2.58	3.12
Minillas barrio	1,259	958	37.8	636	35.2	239	42.3	301	276	122	2.68	3.12
Retiro barrio	2,593	1,864	43.1	993	38.3	731	51.3	729	665	342	2.59	3.10
San Germán zona urbana (part)	1,446	1,008	43.8	511	37.4	423	53.0	438	405	208	2.48	3.00
Rosario Alto barrio	262	200	41.5	148	42.6	33	27.3	62	55	15	2.75	3.18
Rosario Bajo barrio	521	422	47.4	279	43.0	115	56.5	99	87	48	2.92	3.24
Rosario Peñón barrio	289	210	41.0	141	44.0	51	33.3	79	69	25	2.79	3.35
Sabana Eneas barrio	774	524	39.5	294	35.7	186	42.5	250	213	96	2.57	3.14
Sabana Eneas comunidad	607	416	38.2	231	35.5	151	38.4	191	167	74	2.60	3.15
Sabana Grande Abajo barrio	918	683	39.2	452	40.0	184	37.5	235	214	90	2.58	3.04
San Germán zona urbana (part)	829	628	38.5	415	39.3	168	36.9	201	186	77	2.59	3.00
San Germán barrio-pueblo	1,190	602	33.6	307	30.9	228	39.0	588	504	263	2.13	2.98
San Germán zona urbana (part)	1,190	602	33.6	307	30.9	228	39.0	588	504	263	2.13	2.98
Tuna barrio	41	24	16.7	13	23.1	6	0.0	17	16	6	2.15	2.83
San Juan Municipio	165,316	100,923	41.1	51,191	36.1	41,148	48.6	64,393	56,159	20,445	2.35	3.02
Caimito barrio	8,186	6,070	40.4	4,164	40.3	1,545	41.7	2,116	1,850	652	2.65	3.11
San Juan zona urbana (part)	5,713	4,233	37.5	2,903	37.5	1,100	38.6	1,480	1,302	456	2.62	3.08
Cupey barrio	13,911	9,967	43.4	6,371	40.3	2,957	49.9	3,944	3,426	1,154	2.57	3.07
San Juan zona urbana (part)	12,474	8,878	44.0	5,670	40.9	2,658	50.6	3,596	3,123	1,024	2.55	3.06
El Cinco barrio	2,819	1,648	28.3	944	28.7	584	27.4	1,171	1,012	433	2.15	2.79
San Juan zona urbana (part)	2,819	1,648	28.3	944	28.7	584	27.4	1,171	1,012	433	2.15	2.79
Gobernador Piñero barrio	18,126	11,215	40.4	5,170	35.0	4,944	46.9	6,911	6,035	2,357	2.37	3.02
San Juan zona urbana (part)	18,126	11,215	40.4	5,170	35.0	4,944	46.9	6,911	6,035	2,357	2.37	3.02
Hato Rey Central barrio	7,727	4,029	35.0	1,905	30.9	1,718	40.3	3,698	3,235	1,174	2.13	2.93
San Juan zona urbana (part)	7,727	4,029	35.0	1,905	30.9	1,718	40.3	3,698	3,235	1,174	2.13	2.93
Hato Rey Norte barrio	7,886	3,979	44.8	1,693	34.8	1,974	56.1	3,907	3,421	1,502	2.08	2.91
San Juan zona urbana (part)	7,886	3,979	44.8	1,693	34.8	1,974	56.1	3,907	3,421	1,502	2.08	2.91
Hato Rey Sur barrio	5,386	1,947	29.9	1,018	30.1	725	32.1	3,439	2,751	731	1.81	2.66
San Juan zona urbana (part)	5,386	1,947	29.9	1,018	30.1	725	32.1	3,439	2,751	731	1.81	2.66
Monacillo barrio	4,538	3,278	39.4	1,987	33.5	1,102	50.9	1,260	1,100	467	2.52	2.98
San Juan zona urbana (part)	4,538	3,278	39.4	1,987	33.5	1,102	50.9	1,260	1,100	467	2.52	2.98
Monacillo Urbano barrio	8,979	6,189	41.3	3,313	35.1	2,496	50.2	2,790	2,442	997	2.45	2.96
San Juan zona urbana (part)	8,979	6,189	41.3	3,313	35.1	2,496	50.2	2,790	2,442	997	2.45	2.96
Oriente barrio	12,250	8,182	43.2	3,436	37.3	3,931	50.6	4,068	3,607	1,307	2.55	3.16
San Juan zona urbana (part)	12,250	8,182	43.2	3,436	37.3	3,931	50.6	4,068	3,607	1,307	2.55	3.16
Pueblo barrio	3,742	1,989	37.1	934	32.0	784	42.7	1,753	1,466	402	2.25	3.03
San Juan zona urbana (part)	3,742	1,989	37.1	934	32.0	784	42.7	1,753	1,466	402	2.25	3.03
Quebrada Arenas barrio	993	732	36.5	461	34.7	212	36.8	261	222	102	2.73	3.20
Sabana Llana Norte barrio	11,443	7,965	43.9	3,584	37.2	3,694	52.1	3,478	3,099	1,355	2.60	3.15
San Juan zona urbana (part)	11,443	7,965	43.9	3,584	37.2	3,694	52.1	3,478	3,099	1,355	2.60	3.15
Sabana Llana Sur barrio	16,577	10,984	42.4	5,705	36.0	4,519	50.9	5,593	4,922	1,891	2.45	3.02
San Juan zona urbana (part)	16,577	10,984	42.4	5,705	36.0	4,519	50.9	5,593	4,922	1,891	2.45	3.02
San Juan Antiguo barrio	3,285	1,416	38.3	676	30.2	616	46.9	1,869	1,678	466	1.87	2.77
San Juan zona urbana (part)	3,285	1,416	38.3	676	30.2	616	46.9	1,869	1,678	466	1.87	2.77
Santurce barrio	36,885	19,591	41.9	8,764	34.9	8,818	50.3	17,294	15,138	5,168	2.17	2.98
San Juan zona urbana (part)	36,885	19,591	41.9	8,764	34.9	8,818	50.3	17,294	15,138	5,168	2.17	2.98
Tortugo barrio	1,617	1,245	37.0	800	41.1	344	32.3	372	340	101	2.80	3.25

Table 7.
Households and Families: 2010—Con.

[For information on confidentiality protection, nonsampling error, and definitions, see Selected Appendixes at <www.census.gov/prod/cen2010/cph-1-a.pdf>]

Puerto Rico Municipio Municipio Subdivision Place	Total households	Family households: Total: Number	Family households: Total: Percent with own children under 18 years	Family households: Husband-wife family: Number	Family households: Husband-wife family: Percent with own children under 18 years	Family households: Female householder, no husband present: Number	Family households: Female householder, no husband present: Percent with own children under 18 years	Nonfamily households: Total	Nonfamily households: Householder living alone: Total	Nonfamily households: Householder living alone: 65 years and over	Average size: House-holds	Average size: Families
San Juan Municipio—Con.												
Tortugo barrio—Con.												
San Juan zona urbana (part)	1,617	1,245	37.0	800	41.1	344	32.3	372	340	101	2.80	3.25
Universidad barrio	966	497	37.2	266	36.5	185	40.0	469	415	186	2.12	2.90
San Juan zona urbana (part)	966	497	37.2	266	36.5	185	40.0	469	415	186	2.12	2.90
San Lorenzo Municipio	14,746	11,289	42.8	7,144	41.0	3,105	46.7	3,457	3,081	1,221	2.78	3.20
Cayaguas barrio	599	462	43.3	300	40.3	103	53.4	137	127	46	2.81	3.23
Cerro Gordo barrio	1,929	1,464	42.3	961	42.5	371	43.1	465	407	154	2.74	3.15
San Lorenzo zona urbana (part)	533	409	41.6	260	42.3	121	40.5	124	106	45	2.72	3.08
Espino barrio	1,240	927	38.5	610	33.9	219	47.5	313	290	122	2.77	3.25
Florida barrio	1,919	1,481	42.5	958	40.1	412	46.1	438	404	149	2.76	3.16
Hato barrio	2,452	1,903	45.6	1,055	44.9	674	49.0	549	495	184	2.81	3.22
San Lorenzo zona urbana (part)	1,325	1,023	48.2	447	47.4	477	50.7	302	279	113	2.80	3.21
Jagual barrio	1,367	1,083	41.6	695	40.7	297	41.4	284	248	102	2.96	3.36
Jagual comunidad	356	279	38.7	172	41.9	84	29.8	77	68	29	2.98	3.42
Quebrada barrio	1,161	917	49.9	667	48.3	174	55.2	244	208	65	2.86	3.22
Quebrada Arenas barrio	834	669	41.6	465	36.8	147	51.7	165	142	48	2.87	3.20
Quebrada Honda barrio	724	539	38.4	341	34.0	134	48.5	185	164	62	2.60	3.03
Quemados barrio	1,660	1,317	41.0	835	41.2	356	41.6	343	297	126	2.84	3.20
San Lorenzo zona urbana (part)	306	232	34.5	128	26.6	83	41.0	74	64	34	2.59	2.97
San Lorenzo barrio-pueblo	861	527	42.7	257	39.3	218	47.2	334	299	163	2.38	3.09
San Lorenzo zona urbana (part)	861	527	42.7	257	39.3	218	47.2	334	299	163	2.38	3.09
San Sebastián Municipio	16,047	12,165	41.1	8,400	38.5	2,990	48.7	3,882	3,538	1,629	2.63	3.07
Aibonito barrio	750	568	37.1	427	36.5	115	41.7	182	162	81	2.63	3.08
Alto Sano barrio	344	261	31.8	186	28.0	54	31.5	83	71	27	2.60	2.98
Bahomamey barrio	882	604	49.3	252	36.9	297	62.3	278	261	104	2.51	3.09
San Sebastián zona urbana (part)	882	604	49.3	252	36.9	297	62.3	278	261	104	2.51	3.09
Calabazas barrio	1,025	803	40.7	572	37.1	183	51.9	222	199	93	2.67	3.03
Cibao barrio	441	350	40.9	246	41.9	81	35.8	91	81	35	2.78	3.16
Cidral barrio	157	110	37.3	76	38.2	27	33.3	47	43	18	2.64	3.26
Culebrinas barrio	1,454	1,084	38.0	750	33.9	260	48.1	370	338	166	2.59	3.03
San Sebastián zona urbana (part)	815	583	38.6	381	33.9	160	46.3	232	211	115	2.52	3.03
Eneas barrio	362	299	38.5	218	37.6	60	40.0	63	58	32	2.75	3.05
Guacio barrio	223	183	36.6	132	36.4	36	41.7	40	32	11	2.87	3.17
Guajataca barrio	210	165	38.8	118	41.5	42	28.6	45	42	16	2.73	3.13
Guatemala barrio	1,006	739	35.6	484	32.0	209	44.0	267	239	114	2.50	2.96
San Sebastián zona urbana (part)	550	410	35.1	257	31.1	135	42.2	140	129	67	2.45	2.89
Hato Arriba barrio	747	559	38.5	420	37.6	105	43.8	188	171	64	2.65	3.12
Hato Arriba comunidad	263	186	38.2	136	39.0	35	40.0	77	69	25	2.57	3.11
Hoya Mala barrio	1,376	1,036	41.4	725	39.9	250	46.4	340	309	142	2.60	3.03
Juncal barrio	707	538	43.1	384	41.1	119	52.9	169	150	68	2.71	3.17
Juncal comunidad	381	273	42.9	180	40.0	74	54.1	108	96	44	2.61	3.16
Magos barrio	95	71	28.2	56	28.6	10	40.0	24	21	10	2.44	2.87
Mirabales barrio	246	183	47.0	135	45.2	40	55.0	63	55	25	2.73	3.23
Perchas 1 barrio	345	248	42.7	176	42.6	56	42.9	97	95	35	2.60	3.16
Perchas 2 barrio	337	277	45.5	194	41.8	54	57.4	60	52	24	2.93	3.20
Piedras Blancas barrio	1,012	741	44.4	471	36.5	221	58.4	271	253	137	2.53	3.01
San Sebastián zona urbana (part)	636	462	45.9	263	35.7	173	61.3	174	167	91	2.49	2.99
Pozas barrio	1,287	1,021	41.8	741	41.4	221	44.8	266	243	112	2.73	3.11
San Sebastián zona urbana (part)	398	297	31.6	199	30.2	79	35.4	101	91	52	2.48	2.92
Robles barrio	627	496	43.8	350	43.7	119	43.7	131	123	57	2.70	3.07
Salto barrio	1,144	909	41.1	701	41.5	154	45.5	235	220	101	2.68	3.06
San Sebastián barrio-pueblo	614	385	44.4	181	32.0	171	57.3	229	212	109	2.31	2.97
San Sebastián zona urbana (part)	614	385	44.4	181	32.0	171	57.3	229	212	109	2.31	2.97
Sonador barrio	656	535	46.5	405	45.9	106	48.1	121	108	48	2.76	3.07
Santa Isabel Municipio	8,225	6,189	50.0	3,756	47.8	1,935	54.9	2,036	1,813	673	2.83	3.31
Boca Velázquez barrio	933	689	55.4	358	53.9	260	60.8	244	215	81	2.90	3.42
Playita Cortada comunidad (part)	0	0	(X)	0	(X)	0	(X)	0	0	0	0.00	0.00
Santa Isabel zona urbana (part)	242	123	61.0	42	45.2	69	71.0	119	104	48	2.27	3.17
Descalabrado barrio	1,491	1,116	48.4	714	47.8	303	48.5	375	332	116	2.78	3.25
Las Ollas comunidad	570	416	41.6	260	39.2	118	45.8	154	136	64	2.73	3.25
Playita Cortada comunidad (part)	614	459	47.9	273	44.7	144	51.4	155	137	43	2.82	3.31
Felicia 1 barrio	184	138	55.8	95	49.5	36	66.7	46	41	8	2.88	3.38
Santa Isabel zona urbana (part)	107	86	54.7	59	45.8	22	68.2	21	17	4	2.74	3.00
Felicia 2 barrio	1,109	868	58.6	562	58.0	231	62.3	241	213	69	2.91	3.34
El Ojo comunidad	529	397	41.8	225	39.6	133	49.6	132	122	57	2.79	3.30
Jauca 1 barrio	784	567	39.5	347	34.3	162	46.3	217	197	72	2.76	3.31
Jauca comunidad	556	400	39.8	237	33.8	120	47.5	156	145	50	2.75	3.31
Jauca 2 barrio	1,504	1,214	61.5	818	58.7	329	69.6	290	247	60	3.03	3.40
Mariano Colón comunidad (part)	23	20	50.0	6	50.0	9	55.6	3	3	0	3.17	3.25
Parcelas Peñuelas comunidad	318	244	38.9	151	40.4	74	33.8	74	67	28	2.96	3.44
Playa barrio	287	199	41.2	111	40.5	66	45.5	88	77	31	2.81	3.44
Santa Isabel barrio-pueblo	1,933	1,398	38.0	751	32.5	548	46.5	535	491	236	2.65	3.18
Santa Isabel zona urbana (part)	1,933	1,398	38.0	751	32.5	548	46.5	535	491	236	2.65	3.18
Toa Alta Municipio	24,515	20,345	50.2	13,779	49.6	5,212	51.9	4,170	3,622	1,244	3.01	3.32
Contorno barrio	1,636	1,283	37.5	719	38.0	465	38.7	353	320	162	2.89	3.31
Galateo comunidad (part)	14	10	40.0	2	50.0	7	42.9	4	4	2	2.64	3.20

Table 7.
Households and Families: 2010—Con.

[For information on confidentiality protection, nonsampling error, and definitions, see Selected Appendixes at <www.census.gov/prod/cen2010/cph-1-a.pdf>]

Puerto Rico Municipio Municipio Subdivision Place	Total households	Family households: Total: Number	Family households: Total: Percent with own children under 18 years	Family households: Husband-wife family: Number	Family households: Husband-wife family: Percent with own children under 18 years	Family households: Female householder, no husband present: Number	Family households: Female householder, no husband present: Percent with own children under 18 years	Nonfamily households: Total	Nonfamily households: Householder living alone: Total	Nonfamily households: Householder living alone: 65 years and over	Average size: House-holds	Average size: Families
Toa Alta Municipio—Con.												
Contorno barrio—Con.												
Toa Alta zona urbana (part)	1,145	893	36.4	489	35.6	346	38.7	252	227	121	2.90	3.33
Galateo barrio	1,919	1,554	46.8	993	45.3	447	50.6	365	319	129	3.06	3.44
Galateo comunidad (part)	819	649	42.7	383	43.1	208	42.8	170	144	52	3.09	3.52
H. Rivera Colón comunidad (part)	92	72	54.2	45	44.4	23	65.2	20	17	13	2.73	3.08
Mucarabones barrio	7,616	6,363	55.0	4,461	54.6	1,486	55.9	1,253	1,089	297	3.03	3.34
Mucarabones comunidad	524	425	36.0	268	34.3	119	39.5	99	91	34	2.98	3.35
Pájaros comunidad (part)	603	489	39.1	312	37.5	124	40.3	114	104	54	2.87	3.21
Ortíz barrio	8,751	7,443	52.6	5,119	51.3	1,891	56.3	1,308	1,112	345	3.03	3.29
Pájaros comunidad (part)	2,744	2,377	55.0	1,513	52.1	713	61.0	367	319	96	3.06	3.27
Piñas barrio	457	375	43.7	263	43.0	78	44.9	82	75	36	2.96	3.29
Quebrada Arenas barrio	1,286	1,060	46.2	718	48.9	265	42.3	226	201	81	3.07	3.40
H. Rivera Colón comunidad (part)	463	374	40.4	210	42.4	131	39.7	89	83	41	3.15	3.55
Quebrada Cruz barrio	1,836	1,459	41.6	951	39.0	397	46.9	377	333	118	2.91	3.29
H. Rivera Colón comunidad (part)	260	202	42.1	113	46.9	69	42.0	58	54	19	2.85	3.33
Río Lajas barrio	848	700	40.3	514	39.1	131	38.2	148	119	45	3.02	3.33
Toa Alta barrio-pueblo	166	108	36.1	41	31.7	52	40.4	58	54	31	2.39	2.98
Toa Alta zona urbana (part)	166	108	36.1	41	31.7	52	40.4	58	54	31	2.39	2.98
Toa Baja Municipio	32,617	24,217	41.8	14,254	38.7	8,083	46.7	8,400	7,339	2,699	2.74	3.20
Candelaria barrio	8,385	6,439	39.9	3,977	38.2	2,009	42.5	1,946	1,725	628	2.78	3.21
Candelaria comunidad	5,970	4,670	40.2	2,932	38.7	1,423	42.7	1,300	1,148	392	2.80	3.20
Candelaria Arenas comunidad (part)	1,756	1,275	40.9	725	38.5	450	43.8	481	424	166	2.74	3.26
Media Luna barrio	4,192	3,191	46.4	1,785	42.4	1,109	51.9	1,001	884	329	2.90	3.35
Campanilla comunidad	2,373	1,774	44.3	1,006	40.9	600	50.7	599	532	212	2.89	3.38
Candelaria Arenas comunidad (part)	1	1	0.0	0	(X)	1	0.0	0	0	0	3.00	3.00
San José comunidad	988	756	44.8	390	37.4	292	50.7	232	201	66	2.94	3.37
Toa Baja zona urbana (part)	315	251	47.4	125	44.0	100	51.0	64	62	28	2.85	3.20
Palo Seco barrio	114	73	24.7	36	33.3	27	14.8	41	40	23	2.53	3.30
Sabana Seca barrio	19,697	14,361	41.8	8,386	38.2	4,873	47.6	5,336	4,619	1,690	2.69	3.17
Ingenio comunidad	1,893	1,398	41.8	793	38.2	492	47.4	495	417	152	2.83	3.32
Levittown comunidad	10,295	7,382	37.8	4,317	33.8	2,500	44.0	2,913	2,522	909	2.60	3.09
Sabana Seca comunidad	3,539	2,599	35.6	1,462	33.0	901	39.8	940	853	361	2.73	3.24
Toa Baja zona urbana (part)	1	1	0.0	1	0.0	0	(X)	0	0	0	3.00	3.00
Toa Baja barrio-pueblo	229	153	32.7	70	34.3	65	36.9	76	71	29	2.47	3.11
Toa Baja zona urbana (part)	229	153	32.7	70	34.3	65	36.9	76	71	29	2.47	3.11
Trujillo Alto Municipio	26,935	20,446	45.5	12,730	42.4	6,315	52.3	6,489	5,732	2,158	2.75	3.19
Carraízo barrio	5,773	4,585	42.4	3,105	41.0	1,167	46.4	1,188	1,013	339	2.82	3.18
Trujillo Alto zona urbana (part)	2,991	2,429	38.9	1,657	38.1	626	41.2	562	487	179	2.84	3.17
Cuevas barrio	7,202	5,412	46.4	2,871	39.8	2,202	56.3	1,790	1,588	519	2.72	3.16
Trujillo Alto zona urbana (part)	7,202	5,412	46.4	2,871	39.8	2,202	56.3	1,790	1,588	519	2.72	3.16
Dos Bocas barrio	2,884	2,393	53.5	1,819	52.8	453	55.6	491	415	116	2.97	3.29
Trujillo Alto zona urbana (part)	2,238	1,889	55.3	1,475	54.2	326	59.8	349	290	71	3.00	3.30
La Gloria barrio	1,619	1,244	35.7	861	36.1	283	36.7	375	351	174	2.84	3.29
Trujillo Alto zona urbana (part)	48	26	15.4	13	23.1	8	0.0	22	21	12	2.38	3.42
Quebrada Grande barrio	1,418	1,139	40.1	785	37.8	266	44.7	279	241	100	2.95	3.30
Quebrada Negrito barrio	1,911	1,510	40.5	983	37.6	408	44.9	401	361	160	2.93	3.33
St. Just barrio	5,868	4,001	49.4	2,239	45.4	1,455	56.5	1,867	1,674	700	2.49	3.04
Trujillo Alto zona urbana (part)	5,070	3,393	46.0	1,956	43.3	1,176	52.0	1,677	1,515	670	2.46	3.05
Trujillo Alto barrio-pueblo	260	162	46.3	67	38.8	81	54.3	98	89	50	2.59	3.36
Trujillo Alto zona urbana (part)	260	162	46.3	67	38.8	81	54.3	98	89	50	2.59	3.36
Utuado Municipio	11,885	9,045	42.1	5,889	39.5	2,478	48.1	2,840	2,556	1,174	2.78	3.23
Angeles barrio	1,116	843	44.8	559	41.3	215	53.5	273	248	109	2.72	3.17
Arenas barrio	656	506	34.6	348	33.3	121	33.9	150	136	68	2.84	3.25
Caguana barrio	1,488	1,104	43.0	749	40.5	276	49.6	384	346	151	2.68	3.16
Cayuco comunidad	417	305	44.9	195	39.5	83	59.0	112	104	40	2.69	3.19
Caníaco barrio	75	56	33.9	40	37.5	13	30.8	19	19	9	2.64	3.14
Caonillas Abajo barrio	331	258	44.6	170	41.2	74	54.1	73	67	35	2.92	3.34
Caonillas Arriba barrio	105	81	38.3	52	32.7	23	39.1	24	21	11	2.82	3.21
Consejo barrio	202	160	40.0	118	42.4	31	32.3	42	35	12	3.02	3.46
Don Alonso barrio	325	246	40.2	165	40.6	55	43.6	79	70	40	2.77	3.24
Guaonico barrio	188	147	40.8	113	40.7	26	42.3	41	38	20	2.86	3.33
Las Palmas barrio	410	314	45.2	206	40.8	80	57.5	96	82	38	2.81	3.24
Limón barrio	82	61	31.1	51	33.3	10	20.0	21	18	9	2.77	3.30
Mameyes Abajo barrio	375	303	42.2	220	40.5	60	45.0	72	62	25	3.03	3.40
Paso Palma barrio	204	157	36.9	104	32.7	33	42.4	47	41	16	2.85	3.27
Río Abajo barrio	90	62	38.7	45	35.6	12	50.0	28	28	13	2.63	3.27
Roncador barrio	201	157	42.7	115	44.3	30	36.7	44	41	16	2.98	3.41
Sabana Grande barrio	388	309	44.7	223	41.3	67	47.8	79	70	27	2.87	3.23
Salto Abajo barrio	1,390	1,112	38.0	737	34.3	302	48.0	278	243	103	2.83	3.19
Utuado zona urbana (part)	877	708	38.3	450	33.6	211	50.2	169	140	66	2.89	3.24
Salto Arriba barrio	202	168	42.3	119	42.9	39	43.6	34	29	6	3.03	3.36
Santa Isabel barrio	222	171	46.8	126	44.4	32	62.5	51	45	15	2.97	3.40
Santa Rosa barrio	0	0	(X)	0	(X)	0	(X)	0	0	0	0.00	0.00
Tetuán barrio	209	182	51.6	135	51.9	26	30.8	27	25	10	3.25	3.51
Utuado barrio-pueblo	2,247	1,578	42.2	815	37.8	653	48.5	669	611	337	2.58	3.13
Utuado zona urbana (part)	2,247	1,578	42.2	815	37.8	653	48.5	669	611	337	2.58	3.13
Viví Abajo barrio	1,110	865	44.0	542	41.9	251	51.8	245	223	83	2.83	3.26

Table 7.
Households and Families: 2010—Con.

[For information on confidentiality protection, nonsampling error, and definitions, see Selected Appendixes at <www.census.gov/prod/cen2010/cph-1-a.pdf>]

Puerto Rico Municipio Municipio Subdivision Place	Total households	Family households: Total: Number	Family households: Total: Percent with own children under 18 years	Family households: Husband-wife family: Number	Family households: Husband-wife family: Percent with own children under 18 years	Family households: Female householder, no husband present: Number	Family households: Female householder, no husband present: Percent with own children under 18 years	Nonfamily households: Total	Nonfamily households: Householder living alone: Total	Nonfamily households: Householder living alone: 65 years and over	Average size: House-holds	Average size: Families
Utuado Municipio—Con.												
Viví Abajo barrio—Con.												
Utuado zona urbana (part)	1	1	100.0	1	100.0	0	(X)	0	0	0	3.00	3.00
Viví Arriba barrio	269	205	48.8	137	46.7	49	55.1	64	58	21	2.78	3.22
Vega Alta Municipio	13,925	10,697	44.1	6,597	41.5	3,208	49.3	3,228	2,880	1,105	2.84	3.28
Bajura barrio	1,288	974	43.7	538	40.5	329	48.6	314	277	107	2.89	3.36
Vega Alta zona urbana (part)	460	332	44.9	161	37.3	131	55.7	128	113	55	2.78	3.32
Candelaria barrio	640	513	43.1	360	41.1	105	53.3	127	107	45	2.98	3.35
Cienegueta barrio	235	188	64.9	133	60.2	39	74.4	47	39	9	3.03	3.38
Espinosa barrio	4,058	3,167	42.9	1,877	39.1	1,074	50.3	891	810	360	2.81	3.22
Vega Alta zona urbana (part)	2,544	1,952	39.9	1,189	37.3	625	44.0	592	540	253	2.74	3.16
Maricao barrio	1,764	1,395	39.8	877	37.5	382	43.5	369	333	145	2.93	3.32
Vega Alta zona urbana (part)	35	28	35.7	16	31.3	10	40.0	7	7	3	2.54	2.93
Mavilla barrio	122	93	46.2	66	45.5	18	44.4	29	24	9	3.02	3.51
Sabana barrio	5,339	4,043	46.2	2,590	44.2	1,121	50.3	1,296	1,142	343	2.82	3.29
Breñas comunidad	1,221	901	48.7	645	48.2	188	48.4	320	279	62	2.74	3.24
Ceiba comunidad (part)	886	696	38.8	459	37.0	179	42.5	190	172	72	2.86	3.28
Monserrate comunidad (part)	101	79	34.2	50	32.0	25	36.0	22	21	11	2.72	3.14
Sabana comunidad (part)	40	28	39.3	16	43.8	7	28.6	12	11	7	3.03	3.71
Vega Alta zona urbana (part)	199	126	59.5	53	47.2	59	72.9	73	59	3	2.35	2.87
Vega Alta barrio-pueblo	479	324	37.7	156	36.5	140	42.9	155	148	87	2.44	3.04
Vega Alta zona urbana (part)	479	324	37.7	156	36.5	140	42.9	155	148	87	2.44	3.04
Vega Baja Municipio	21,335	16,262	42.2	10,106	40.3	4,895	45.9	5,073	4,542	1,830	2.78	3.23
Algarrobo barrio	5,654	4,362	44.3	2,795	41.9	1,294	48.2	1,292	1,149	486	2.78	3.19
Coto Norte comunidad (part)	250	191	38.2	111	36.0	66	42.4	59	56	30	2.72	3.18
Vega Baja zona urbana (part)	3,508	2,649	45.7	1,610	42.6	859	49.6	859	770	324	2.75	3.19
Almirante Norte barrio	1,518	1,184	47.2	801	48.4	282	43.3	334	301	111	2.90	3.32
Almirante Sur barrio	1,053	804	41.3	513	38.8	208	44.2	249	222	88	2.91	3.38
Miranda comunidad	639	481	39.1	300	37.3	136	39.0	158	143	56	2.81	3.29
Cabo Caribe barrio	1,452	1,078	38.5	544	33.1	454	45.2	374	330	147	2.74	3.20
Vega Baja zona urbana (part)	1,105	808	36.8	411	29.7	340	45.9	297	268	119	2.65	3.12
Ceiba barrio	1,669	1,267	39.4	765	36.2	393	44.0	402	357	157	2.80	3.23
Ceiba comunidad (part)	299	216	38.9	137	37.2	64	42.2	83	67	32	2.68	3.12
Monserrate comunidad (part)	826	629	41.2	402	37.3	173	45.1	197	180	71	2.81	3.25
Sabana comunidad (part)	531	411	36.7	221	33.5	152	43.4	120	108	54	2.84	3.27
Cibuco barrio	16	11	36.4	8	37.5	3	33.3	5	4	4	3.13	4.00
Puerto Nuevo barrio	2,193	1,626	41.9	1,061	41.4	435	43.9	567	508	176	2.69	3.17
Pugnado Adentro barrio	449	355	36.1	238	33.2	92	44.6	94	82	35	2.83	3.21
Pugnado Afuera barrio	4,166	3,286	40.6	2,044	39.3	990	44.2	880	786	306	2.83	3.22
Vega Baja zona urbana (part)	2,831	2,226	36.7	1,344	35.3	715	39.7	605	549	220	2.80	3.20
Quebrada Arenas barrio	253	208	38.9	149	38.3	47	42.6	45	41	10	2.90	3.23
Río Abajo barrio	1,711	1,260	42.7	703	41.0	429	45.0	451	415	140	2.80	3.32
Vega Baja zona urbana (part)	1,625	1,197	42.6	672	40.6	404	45.3	428	395	131	2.79	3.30
Río Arriba barrio	116	96	29.2	69	29.0	18	33.3	20	19	7	3.03	3.41
Vega Baja barrio-pueblo	397	201	33.8	86	19.8	96	49.0	196	182	117	2.05	2.96
Vega Baja zona urbana (part)	397	201	33.8	86	19.8	96	49.0	196	182	117	2.05	2.96
Yeguada barrio	688	524	50.4	330	45.5	154	59.7	164	146	46	2.77	3.19
Vieques Municipio	3,666	2,367	37.2	1,339	30.8	781	45.7	1,299	1,112	452	2.54	3.17
Florida barrio	1,402	947	44.8	492	39.6	360	49.4	455	401	168	2.73	3.36
Vieques zona urbana (part)	171	111	60.4	34	47.1	69	66.7	60	56	35	2.80	3.50
Isabel II barrio-pueblo	498	306	39.9	160	30.6	134	51.5	192	173	87	2.41	3.12
Vieques zona urbana (part)	498	306	39.9	160	30.6	134	51.5	192	173	87	2.41	3.12
Llave barrio	5	5	40.0	1	0.0	2	50.0	0	0	0	3.60	3.60
Mosquito barrio	0	0	(X)	0	(X)	0	(X)	0	0	0	0.00	0.00
Puerto Diablo barrio	762	493	37.9	292	29.8	139	46.0	269	227	94	2.49	3.05
Vieques zona urbana (part)	116	67	38.8	36	30.6	19	42.1	49	42	22	2.17	2.82
Puerto Ferro barrio	315	183	23.5	124	21.0	37	32.4	132	110	36	2.24	2.95
Puerto Real barrio	684	433	23.6	270	20.7	109	30.3	251	201	67	2.42	3.04
Esperanza comunidad	504	315	23.8	197	20.3	80	33.8	189	147	45	2.42	3.05
Punta Arenas barrio	0	0	(X)	0	(X)	0	(X)	0	0	0	0.00	0.00
Villalba Municipio	8,373	6,728	46.8	4,414	47.0	1,810	48.0	1,645	1,500	609	3.10	3.52
Caonillas Abajo barrio	462	373	46.6	288	44.1	63	55.6	89	79	22	3.10	3.48
Caonillas Arriba barrio	477	380	46.6	250	46.8	96	46.9	97	83	35	3.22	3.69
Hato Puerco Abajo barrio	516	432	52.1	302	52.6	98	53.1	84	81	31	3.42	3.81
Hato Puerco Arriba barrio	2,481	1,990	41.1	1,237	41.2	580	43.1	491	443	189	3.07	3.49
Villalba zona urbana (part)	668	536	36.2	302	37.1	178	39.3	132	121	51	2.94	3.34
Vacas barrio	1,239	1,060	56.6	782	56.8	211	59.2	179	161	54	3.27	3.57
Villalba zona urbana (part)	0	0	(X)	0	(X)	0	(X)	0	0	0	0.00	0.00
Villalba barrio-pueblo	265	198	34.3	85	29.4	97	40.2	67	62	31	2.74	3.21
Villalba zona urbana (part)	265	198	34.3	85	29.4	97	40.2	67	62	31	2.74	3.21
Villalba Abajo barrio	975	759	44.8	515	46.0	180	42.8	216	196	81	2.95	3.42
Villalba Arriba barrio	1,958	1,536	48.7	955	47.6	485	50.7	422	395	166	3.03	3.49
Villalba zona urbana (part)	242	189	43.4	113	38.1	63	47.6	53	50	20	2.87	3.27
Yabucoa Municipio	13,507	10,421	41.6	6,529	41.1	3,063	44.2	3,086	2,770	1,042	2.80	3.24
Aguacate barrio	978	771	43.2	469	43.9	229	46.3	207	181	52	2.89	3.30
Calabazas barrio	2,700	2,095	40.0	1,279	40.0	650	43.1	605	533	191	2.82	3.25

Table 7.
Households and Families: 2010—Con.

[For information on confidentiality protection, nonsampling error, and definitions, see Selected Appendixes at <www.census.gov/prod/cen2010/cph-1-a.pdf>]

Puerto Rico Municipio Municipio Subdivision Place	Total households	Family households						Nonfamily households			Average size	
		Total		Husband-wife family		Female householder, no husband present			Householder living alone			
		Number	Percent with own children under 18 years	Number	Percent with own children under 18 years	Number	Percent with own children under 18 years	Total	Total	65 years and over	House-holds	Families
Yabucoa Municipio—Con.												
Calabazas barrio—Con.												
Playita comunidad	525	415	42.2	253	38.3	138	48.6	110	92	43	2.97	3.34
Rosa Sánchez comunidad	382	289	32.5	170	35.9	93	28.0	93	87	28	2.76	3.24
Yabucoa zona urbana (part)	408	291	31.6	161	31.1	98	32.7	117	107	46	2.59	3.16
Camino Nuevo barrio	1,216	953	35.0	623	35.8	230	34.8	263	246	89	2.79	3.22
El Negro comunidad	391	301	32.6	193	33.2	79	32.9	90	88	42	2.75	3.22
Guayabota barrio	1,105	861	39.5	567	39.0	230	39.6	244	222	67	2.83	3.27
Jácanas barrio	1,165	916	38.9	626	40.4	219	37.0	249	229	90	2.79	3.20
Juan Martín barrio	1,404	1,093	46.8	668	44.3	359	51.5	311	279	127	2.77	3.16
Yabucoa zona urbana (part)	896	686	45.2	391	39.1	263	52.9	210	189	85	2.67	3.08
Limones barrio	1,141	873	39.7	550	40.2	251	41.4	268	235	81	2.83	3.29
Martorell comunidad	791	593	39.0	348	38.2	190	41.1	198	169	62	2.82	3.30
Playa barrio	1,723	1,323	48.3	821	47.4	394	52.3	400	362	126	2.84	3.29
Comunas comunidad	691	524	37.6	329	37.7	156	37.2	167	157	68	2.75	3.24
Tejas barrio	1,025	824	45.3	555	44.0	198	42.9	201	177	65	2.97	3.34
Yabucoa barrio-pueblo	1,050	712	36.9	371	32.3	303	44.6	338	306	154	2.46	3.04
Yabucoa zona urbana (part)	1,050	712	36.9	371	32.3	303	44.6	338	306	154	2.46	3.04
Yauco Municipio	15,138	11,473	41.4	7,375	40.9	3,229	43.2	3,665	3,335	1,443	2.75	3.22
Aguas Blancas barrio	73	63	50.8	44	56.8	13	30.8	10	10	3	3.16	3.37
Algarrobo barrio	134	107	37.4	62	43.5	36	22.2	27	24	6	3.13	3.53
Almácigo Alto barrio	564	449	36.1	289	37.0	128	36.7	115	105	47	2.94	3.35
Almácigo Bajo barrio	2,019	1,502	44.4	1,013	43.5	382	48.4	517	484	239	2.64	3.13
Yauco zona urbana (part)	917	718	51.0	479	51.6	199	50.8	199	184	62	2.80	3.23
Barina barrio	2,091	1,630	47.3	1,089	46.3	440	52.7	461	417	158	2.84	3.27
Yauco zona urbana (part)	9	5	20.0	3	33.3	2	0.0	4	4	2	2.67	2.60
Caimito barrio	158	118	39.8	61	44.3	43	32.6	40	39	14	2.73	3.24
Collores barrio	268	210	36.7	149	42.3	40	22.5	58	56	32	2.81	3.25
Diego Hernández barrio	427	335	38.8	234	38.5	76	42.1	92	85	36	2.92	3.37
Duey barrio	364	292	40.1	207	43.0	62	32.3	72	67	30	2.90	3.32
Frailes barrio	101	87	48.3	66	53.0	16	18.8	14	12	4	3.18	3.44
Jácana barrio	605	438	37.4	291	39.9	113	28.3	167	150	67	2.77	3.33
Yauco zona urbana (part)	137	94	47.9	62	46.8	27	44.4	43	39	22	2.74	3.43
Naranjo barrio	214	160	40.0	113	39.8	37	48.6	54	47	25	2.80	3.31
Quebradas barrio	288	230	46.1	150	49.3	55	32.7	58	50	16	3.07	3.45
Ranchera barrio	158	119	34.5	82	35.4	32	34.4	39	29	9	2.82	3.32
Río Prieto barrio	218	177	42.4	113	45.1	42	31.0	41	34	6	3.12	3.49
Rubias barrio	102	81	43.2	53	45.3	15	40.0	21	21	10	3.03	3.42
Sierra Alta barrio	369	284	40.5	214	40.2	48	37.5	85	80	35	2.88	3.37
Susúa Alta barrio	1,336	1,044	42.0	667	39.0	293	46.8	292	262	104	2.78	3.17
Yauco zona urbana (part)	872	695	40.1	436	37.6	206	44.2	177	162	76	2.82	3.18
Susúa Baja barrio	4,344	3,303	39.4	2,043	37.4	1,038	43.4	1,041	932	415	2.71	3.15
Palomas comunidad	708	527	38.3	316	36.7	165	42.4	181	161	67	2.73	3.24
Yauco zona urbana (part)	3,178	2,430	39.9	1,484	38.0	796	43.8	748	673	306	2.70	3.12
Vegas barrio	40	35	34.3	21	33.3	12	41.7	5	5	2	3.63	4.00
Yauco barrio-pueblo	1,265	809	38.7	414	36.0	308	43.2	456	426	185	2.39	3.04
Yauco zona urbana (part)	1,265	809	38.7	414	36.0	308	43.2	456	426	185	2.39	3.04

Table 8.
Households and Families: 2010

[For information on confidentiality protection, nonsampling error, and definitions, see Selected Appendixes at <www.census.gov/prod/cen2010/cph-1-a.pdf>]

Puerto Rico Municipio Municipio Subdivision and Place Subbarrio	Total households	Family households: Total: Number	Family households: Total: Percent with own children under 18 years	Family households: Husband-wife family: Number	Family households: Husband-wife family: Percent with own children under 18 years	Family households: Female householder, no husband present: Number	Family households: Female householder, no husband present: Percent with own children under 18 years	Nonfamily households: Total	Nonfamily households: Householder living alone: Total	Nonfamily households: Householder living alone: 65 years and over	Average size: House-holds	Average size: Families
Puerto Rico	1,376,531	1,006,317	42.9	619,876	40.4	311,397	48.3	370,214	327,560	130,750	2.68	3.17
MUNICIPIO												
Adjuntas Municipio	6,851	5,333	44.4	3,605	42.7	1,380	46.9	1,518	1,391	598	2.83	3.27
Aguada Municipio	15,156	11,767	42.1	8,360	41.0	2,633	46.0	3,389	3,099	1,196	2.76	3.20
Aguadilla Municipio	23,552	16,829	42.4	10,553	39.3	5,174	49.9	6,723	6,126	2,491	2.54	3.06
Aguas Buenas Municipio	10,040	7,800	43.5	5,115	42.1	2,070	47.8	2,240	2,042	834	2.84	3.27
Aibonito Municipio	9,367	7,179	43.0	4,505	41.0	2,086	47.7	2,188	1,979	867	2.76	3.19
Añasco Municipio	10,942	8,130	41.8	5,431	40.0	2,170	47.0	2,812	2,507	1,007	2.66	3.14
Arecibo Municipio	36,579	26,698	40.6	16,981	38.7	7,907	45.4	9,881	8,918	4,022	2.60	3.08
Arroyo Municipio	7,191	5,386	45.5	3,274	41.4	1,741	54.2	1,805	1,624	666	2.72	3.18
Barceloneta Municipio	9,165	6,842	43.9	4,214	41.8	2,153	48.6	2,323	2,094	862	2.70	3.18
Barranquitas Municipio	10,191	8,112	50.5	5,143	48.0	2,198	54.8	2,079	1,867	740	2.94	3.31
Bayamón Municipio	76,834	56,376	41.1	33,209	37.4	19,149	47.9	20,458	18,054	7,480	2.64	3.12
Cabo Rojo Municipio	19,816	14,099	42.1	9,399	39.9	3,704	47.1	5,717	5,017	2,259	2.56	3.07
Caguas Municipio	53,273	39,190	43.2	23,431	40.5	12,808	48.7	14,083	12,346	5,015	2.66	3.14
Camuy Municipio	12,752	9,940	44.3	6,865	43.4	2,474	47.8	2,812	2,576	1,106	2.75	3.17
Canóvanas Municipio	16,579	12,725	45.9	8,075	44.4	3,673	49.9	3,854	3,346	1,187	2.87	3.31
Carolina Municipio	67,192	48,079	40.8	27,761	37.4	16,726	46.8	19,113	16,677	6,263	2.62	3.13
Cataño Municipio	10,108	7,524	42.6	3,849	38.3	3,066	49.5	2,584	2,277	875	2.78	3.25
Cayey Municipio	17,681	13,316	42.9	8,539	40.3	3,749	49.8	4,365	3,851	1,642	2.71	3.15
Ceiba Municipio	5,213	3,748	42.4	2,372	38.7	1,127	50.8	1,465	1,301	590	2.61	3.12
Ciales Municipio	6,487	5,074	42.3	3,399	40.2	1,271	47.8	1,413	1,264	587	2.89	3.31
Cidra Municipio	15,135	11,983	44.6	7,787	41.6	3,133	50.4	3,152	2,738	958	2.87	3.24
Coamo Municipio	14,281	10,878	47.1	6,824	45.2	3,161	50.9	3,403	3,018	1,236	2.83	3.27
Comerío Municipio	7,097	5,630	44.0	3,458	42.0	1,671	48.4	1,467	1,322	578	2.92	3.31
Corozal Municipio	12,446	9,983	44.8	6,641	44.4	2,590	46.8	2,463	2,205	965	2.97	3.35
Culebra Municipio	749	450	42.2	277	37.5	129	53.5	299	260	88	2.43	3.16
Dorado Municipio	13,342	10,440	45.3	6,981	45.3	2,691	45.9	2,902	2,528	911	2.86	3.26
Fajardo Municipio	13,922	9,921	43.1	5,955	39.7	3,248	49.9	4,001	3,536	1,590	2.64	3.16
Florida Municipio	4,494	3,531	44.5	2,270	42.4	1,069	50.2	963	859	319	2.82	3.22
Guánica Municipio	7,223	5,256	40.8	3,262	38.0	1,593	46.8	1,967	1,793	753	2.68	3.20
Guayama Municipio	16,244	11,812	47.0	6,923	41.8	3,968	55.2	4,432	3,988	1,515	2.65	3.14
Guayanilla Municipio	7,503	5,827	40.9	3,676	39.4	1,714	44.9	1,676	1,530	665	2.87	3.31
Guaynabo Municipio	37,402	26,497	40.6	17,186	39.3	7,563	44.5	10,905	9,675	3,831	2.57	3.09
Gurabo Municipio	15,753	12,592	47.2	8,596	46.2	3,179	50.2	3,161	2,740	957	2.86	3.22
Hatillo Municipio	15,386	11,891	43.1	7,930	41.0	3,219	49.1	3,495	3,142	1,290	2.72	3.14
Hormigueros Municipio	6,821	4,879	38.6	3,077	35.6	1,473	45.1	1,942	1,732	891	2.51	2.99
Humacao Municipio	21,780	15,979	40.9	10,017	38.1	4,920	46.9	5,801	5,215	2,128	2.66	3.15
Isabela Municipio	17,072	12,725	42.7	8,576	41.5	3,271	46.5	4,347	3,956	1,648	2.66	3.14
Jayuya Municipio	5,569	4,383	47.7	2,883	45.6	1,164	52.7	1,186	1,081	473	2.98	3.42
Juana Díaz Municipio	17,252	13,477	46.4	8,436	45.6	3,996	48.2	3,775	3,340	1,407	2.93	3.37
Juncos Municipio	14,382	11,131	46.7	7,094	43.3	3,249	54.4	3,251	2,878	1,082	2.79	3.19
Lajas Municipio	9,670	7,074	39.0	4,540	37.1	1,969	43.9	2,596	2,328	1,028	2.66	3.15
Lares Municipio	11,154	8,520	43.0	5,865	41.6	2,014	46.2	2,634	2,397	1,075	2.74	3.18
Las Marías Municipio	3,561	2,745	43.7	1,921	42.2	632	49.7	816	731	311	2.75	3.17
Las Piedras Municipio	14,058	10,814	45.2	7,056	41.4	3,003	53.7	3,244	2,834	995	2.75	3.15
Loíza Municipio	10,130	7,937	43.6	4,340	41.3	3,001	48.1	2,193	1,987	694	2.96	3.39
Luquillo Municipio	7,302	5,448	42.0	3,420	39.8	1,605	48.5	1,854	1,616	658	2.74	3.22
Manatí Municipio	16,309	12,101	42.6	7,498	39.7	3,797	49.1	4,208	3,781	1,573	2.70	3.17
Maricao Municipio	2,289	1,706	42.3	1,141	41.4	429	44.1	583	522	206	2.74	3.23
Maunabo Municipio	4,446	3,321	39.2	1,986	39.6	1,031	39.4	1,125	1,017	408	2.74	3.23
Mayagüez Municipio	35,805	22,807	37.3	13,376	33.4	7,723	45.5	12,998	10,423	4,259	2.44	3.01
Moca Municipio	14,360	11,249	46.1	7,961	45.0	2,545	50.9	3,111	2,833	1,062	2.78	3.19
Morovis Municipio	10,859	8,766	47.8	5,860	46.3	2,219	51.0	2,093	1,882	730	3.00	3.37
Naguabo Municipio	9,755	7,296	46.7	4,589	44.6	2,153	52.4	2,459	2,163	880	2.73	3.20
Naranjito Municipio	10,163	8,264	43.7	5,555	43.4	2,084	45.2	1,899	1,714	735	2.98	3.35
Orocovis Municipio	7,812	6,269	48.7	4,264	47.1	1,472	51.6	1,543	1,406	557	2.98	3.35
Patillas Municipio	7,271	5,325	41.8	3,350	39.0	1,530	48.6	1,946	1,787	776	2.65	3.15
Peñuelas Municipio	7,863	6,350	44.9	4,008	45.1	1,823	45.7	1,513	1,346	546	3.09	3.48
Ponce Municipio	60,049	43,461	42.0	25,145	38.1	15,175	49.6	16,588	14,974	6,122	2.69	3.21
Quebradillas Municipio	9,442	7,291	44.1	4,891	42.1	1,902	50.8	2,151	1,962	821	2.74	3.17
Rincón Municipio	5,998	4,267	40.4	2,912	37.9	1,071	47.2	1,731	1,565	649	2.52	3.05
Río Grande Municipio	18,869	14,594	42.3	9,511	40.8	4,143	45.7	4,275	3,823	1,601	2.82	3.26
Sabana Grande Municipio	9,372	6,951	41.6	4,364	39.3	2,096	45.9	2,421	2,184	978	2.67	3.15
Salinas Municipio	11,400	8,265	46.2	4,958	43.5	2,673	51.7	3,135	2,819	1,078	2.69	3.21
San Germán Municipio	13,542	9,517	40.4	5,933	38.1	2,795	45.4	4,025	3,595	1,712	2.58	3.12
San Juan Municipio	165,316	100,923	41.1	51,191	36.1	41,148	48.6	64,393	56,159	20,445	2.35	3.02
San Lorenzo Municipio	14,746	11,289	42.8	7,144	41.0	3,105	46.7	3,457	3,081	1,221	2.78	3.20
San Sebastián Municipio	16,047	12,165	41.1	8,400	38.5	2,990	48.7	3,882	3,538	1,629	2.63	3.07
Santa Isabel Municipio	8,225	6,189	50.0	3,756	47.8	1,935	54.9	2,036	1,813	673	2.83	3.31
Toa Alta Municipio	24,515	20,345	50.2	13,779	49.6	5,212	51.9	4,170	3,622	1,244	3.01	3.32
Toa Baja Municipio	32,617	24,217	41.8	14,254	38.7	8,083	46.7	8,400	7,339	2,699	2.74	3.20
Trujillo Alto Municipio	26,935	20,446	45.5	12,730	42.4	6,315	52.3	6,489	5,732	2,158	2.75	3.19

Table 8.
Households and Families: 2010—Con.

[For information on confidentiality protection, nonsampling error, and definitions, see Selected Appendixes at <www.census.gov/prod/cen2010/cph-1-a.pdf>]

Puerto Rico Municipio Municipio Subdivision and Place Subbarrio	Total households	Family households: Total: Number	Family households: Total: Percent with own children under 18 years	Family households: Husband-wife family: Number	Family households: Husband-wife family: Percent with own children under 18 years	Family households: Female householder, no husband present: Number	Family households: Female householder, no husband present: Percent with own children under 18 years	Nonfamily households: Total	Nonfamily households: Householder living alone: Total	Nonfamily households: Householder living alone: 65 years and over	Average size: Households	Average size: Families
MUNICIPIO—Con.												
Utuado Municipio	11,885	9,045	42.1	5,889	39.5	2,478	48.1	2,840	2,556	1,174	2.78	3.23
Vega Alta Municipio	13,925	10,697	44.1	6,597	41.5	3,208	49.3	3,228	2,880	1,105	2.84	3.28
Vega Baja Municipio	21,335	16,262	42.2	10,106	40.3	4,895	45.9	5,073	4,542	1,830	2.78	3.23
Vieques Municipio	3,666	2,367	37.2	1,339	30.8	781	45.7	1,299	1,112	452	2.54	3.17
Villalba Municipio	8,373	6,728	46.8	4,414	47.0	1,810	48.0	1,645	1,500	609	3.10	3.52
Yabucoa Municipio	13,507	10,421	41.6	6,529	41.1	3,063	44.2	3,086	2,770	1,042	2.80	3.24
Yauco Municipio	15,138	11,473	41.4	7,375	40.9	3,229	43.2	3,665	3,335	1,443	2.75	3.22
MUNICIPIO SUBDIVISION AND PLACE												
Abra Honda barrio, Camuy Municipio	710	549	36.4	401	36.4	124	31.5	161	152	76	2.74	3.19
Abras barrio, Corozal Municipio	749	609	44.8	438	43.4	127	48.8	140	124	49	2.87	3.21
Aceitunas comunidad, Moca Municipio	500	388	44.3	252	44.0	108	48.1	112	102	32	2.85	3.31
Aceitunas barrio, Moca Municipio	1,105	851	43.4	568	44.0	224	44.2	254	228	80	2.79	3.24
Achiote barrio, Naranjito Municipio	1,310	1,066	44.4	724	43.0	268	50.0	244	225	111	2.97	3.34
Adjuntas zona urbana, Adjuntas Municipio	1,679	1,222	42.1	651	38.1	487	47.8	457	424	203	2.61	3.13
Adjuntas barrio-pueblo, Adjuntas Municipio	1,679	1,222	42.1	651	38.1	487	47.8	457	424	203	2.61	3.13
Aguacate barrio, Aguadilla Municipio	595	440	42.7	306	44.1	107	42.1	155	133	59	2.56	3.02
Aguacate barrio, Yabucoa Municipio	978	771	43.2	469	43.9	229	46.3	207	181	52	2.89	3.30
Aguada zona urbana, Aguada Municipio	1,353	903	32.7	516	30.0	329	35.9	450	423	232	2.35	2.93
Aguada barrio-pueblo, Aguada Municipio	600	355	33.0	195	32.8	134	32.8	245	229	130	2.20	2.92
Aguadilla zona urbana, Aguadilla Municipio	5,739	3,598	39.9	1,861	32.5	1,497	51.0	2,141	1,994	925	2.31	2.97
Aguadilla barrio-pueblo, Aguadilla Municipio	1,655	906	40.3	427	37.0	394	46.7	749	690	277	2.16	2.98
Aguas Blancas barrio, Yauco Municipio	73	63	50.8	44	56.8	13	30.8	10	10	3	3.16	3.37
Aguas Buenas zona urbana, Aguas Buenas Municipio	1,576	1,137	40.7	643	39.2	403	47.9	439	414	205	2.67	3.21
Aguas Buenas barrio-pueblo, Aguas Buenas Municipio	711	463	38.4	220	36.4	201	46.3	248	232	118	2.40	3.05
Aguas Claras comunidad, Ceiba Municipio	1,144	825	37.9	521	33.8	244	44.7	319	280	137	2.62	3.10
Aguilita comunidad, Juana Díaz Municipio	1,540	1,254	51.8	757	50.3	401	55.9	286	250	71	3.08	3.43
Aguirre barrio, Salinas Municipio	5,177	3,746	50.8	2,222	48.1	1,247	55.4	1,431	1,295	464	2.69	3.21
Aibonito zona urbana, Aibonito Municipio	3,177	2,254	39.1	1,273	36.8	805	43.9	923	855	449	2.59	3.14
Aibonito barrio-pueblo, Aibonito Municipio	1,443	940	38.3	500	35.0	362	45.0	503	471	278	2.44	3.10
Aibonito barrio, Hatillo Municipio	1,025	781	38.5	548	38.5	172	41.9	244	221	97	2.75	3.21
Aibonito barrio, San Sebastián Municipio	750	568	37.1	427	36.5	115	41.7	182	162	81	2.63	3.08
Ala de la Piedra barrio, Orocovis Municipio	140	113	45.1	83	44.6	22	45.5	27	27	8	2.99	3.42
Algarrobo barrio, Aibonito Municipio	124	100	49.0	75	44.0	18	66.7	24	22	2	3.09	3.48
Algarrobo barrio, Guayama Municipio	2,535	1,967	45.6	1,310	42.9	517	50.7	568	503	174	2.74	3.14
Algarrobo barrio, Vega Baja Municipio	5,654	4,362	44.3	2,795	41.9	1,294	48.2	1,292	1,149	486	2.78	3.19
Algarrobo barrio, Yauco Municipio	134	107	37.4	62	43.5	36	22.2	27	24	6	3.13	3.53
Algarrobos barrio, Mayagüez Municipio	1,718	1,168	35.4	802	35.9	289	33.6	550	468	213	2.54	3.12
Alianza comunidad, Camuy Municipio	930	716	40.5	467	39.8	203	41.4	214	196	97	2.75	3.20
Almácigo Alto barrio, Yauco Municipio	564	449	36.1	289	37.0	128	36.7	115	105	47	2.94	3.35
Almácigo Bajo barrio, Yauco Municipio	2,019	1,502	44.4	1,013	43.5	382	48.4	517	484	239	2.64	3.13
Almirante Norte barrio, Vega Baja Municipio	1,518	1,184	47.2	801	48.4	282	43.3	334	301	111	2.90	3.32
Almirante Sur barrio, Vega Baja Municipio	1,053	804	41.3	513	38.8	208	44.2	249	222	88	2.91	3.38
Alto Sano barrio, Las Marías Municipio	69	50	52.0	39	46.2	7	85.7	19	16	5	2.59	3.10
Alto Sano barrio, San Sebastián Municipio	344	261	31.8	186	28.0	54	31.5	83	71	27	2.60	2.98
Amuelas barrio, Juana Díaz Municipio	1,543	1,196	50.8	840	51.3	283	49.8	347	278	139	2.97	3.42
Añasco barrio-pueblo, Añasco Municipio	432	227	37.9	119	31.9	92	40.2	205	184	86	2.10	2.93
Añasco zona urbana, Añasco Municipio	2,089	1,392	33.5	802	30.0	491	39.5	697	628	309	2.43	3.03
Añasco Abajo barrio, Añasco Municipio	2	2	50.0	0	(X)	1	100.0	0	0	0	3.00	3.00
Añasco Arriba barrio, Añasco Municipio	653	442	30.8	280	29.3	132	34.1	211	195	110	2.40	2.99
Ancones barrio, Arroyo Municipio	1,986	1,546	53.0	979	49.0	472	61.9	440	396	147	2.88	3.28
Ancones barrio, San Germán Municipio	607	374	28.6	258	27.5	82	32.9	233	217	130	2.26	2.95
Angeles barrio, Utuado Municipio	1,116	843	44.8	559	41.3	215	53.5	273	248	109	2.72	3.17
Animas comunidad, Arecibo Municipio	488	339	33.9	194	29.4	116	42.2	149	136	52	2.44	2.97
Anón barrio, Ponce Municipio	542	429	47.3	298	49.3	98	45.9	113	105	47	3.08	3.53
Anones barrio, Las Marías Municipio	441	342	42.1	237	41.8	78	48.7	99	91	35	2.79	3.20
Anones barrio, Naranjito Municipio	1,592	1,315	47.8	903	45.7	301	51.8	277	250	110	3.12	3.45
Anon Raices comunidad, Ponce Municipio	88	74	39.2	40	45.0	25	32.0	14	14	7	3.26	3.61
Antón Ruíz comunidad, Humacao Municipio	580	422	40.5	268	40.7	126	41.3	158	139	53	2.74	3.27
Antón Ruíz barrio, Humacao Municipio	1,265	950	39.4	612	37.7	276	44.2	315	283	108	2.76	3.24
Apeadero barrio, Patillas Municipio	259	188	37.8	121	37.2	57	40.4	71	66	22	2.70	3.24
Arecibo zona urbana, Arecibo Municipio	17,532	12,225	38.9	7,336	35.4	4,064	46.0	5,307	4,776	2,247	2.50	3.03
Arecibo barrio-pueblo, Arecibo Municipio	3,622	2,170	46.3	926	36.6	1,067	57.3	1,452	1,332	629	2.31	3.05
Arena barrio, Guánica Municipio	34	26	46.2	19	36.8	6	66.7	8	7	1	2.82	3.27
Arenalejos barrio, Arecibo Municipio	1,141	857	39.1	580	40.9	227	39.2	284	260	126	2.67	3.14
Arenales barrio, Aguadilla Municipio	772	569	51.0	385	48.1	152	55.9	203	175	47	2.57	3.01
Arenales Altos barrio, Isabela Municipio	1,467	1,135	46.8	818	45.8	227	52.4	332	298	117	2.79	3.24
Arenales Bajos barrio, Isabela Municipio	1,293	990	43.1	671	43.8	255	41.2	303	275	101	2.76	3.21
Arenas barrio, Cidra Municipio	2,127	1,678	39.3	1,103	35.1	430	52.1	449	391	131	2.85	3.22
Arenas barrio, Utuado Municipio	656	506	34.6	348	33.3	121	33.9	150	136	68	2.84	3.25
Arroyo zona urbana, Arroyo Municipio	2,509	1,797	39.7	1,028	34.2	659	49.8	712	656	295	2.55	3.06

Table 8.
Households and Families: 2010—Con.

[For information on confidentiality protection, nonsampling error, and definitions, see Selected Appendixes at <www.census.gov/prod/cen2010/cph-1-a.pdf>]

Puerto Rico Municipio Municipio Subdivision and Place Subbarrio	Total households	Family households: Total: Number	Family households: Total: Percent with own children under 18 years	Family households: Husband-wife family: Number	Family households: Husband-wife family: Percent with own children under 18 years	Family households: Female householder, no husband present: Number	Family households: Female householder, no husband present: Percent with own children under 18 years	Nonfamily households: Total	Nonfamily households: Householder living alone: Total	Nonfamily households: Householder living alone: 65 years and over	Average size: House-holds	Average size: Families
MUNICIPIO SUBDIVISION AND PLACE—Con.												
Arroyo barrio-pueblo, Arroyo Municipio	501	313	32.3	164	26.8	124	41.9	188	169	89	2.40	3.12
Arrozal barrio, Arecibo Municipio	411	311	40.2	219	41.6	68	38.2	100	87	34	2.84	3.31
Asomante barrio, Aguada Municipio	1,139	895	44.1	587	40.7	263	53.2	244	223	96	2.76	3.18
Asomante barrio, Aibonito Municipio	1,000	831	44.4	598	45.7	167	40.7	169	152	62	2.97	3.27
Atalaya barrio, Aguada Municipio	1,088	852	46.8	627	46.4	170	47.1	236	216	67	2.85	3.28
Atalaya barrio, Rincón Municipio	348	271	40.6	187	38.5	65	47.7	77	70	18	2.75	3.19
Bahomamey barrio, San Sebastián Municipio	882	604	49.3	252	36.9	297	62.3	278	261	104	2.51	3.09
Bairoa barrio, Aguas Buenas Municipio	819	649	45.5	389	44.2	211	53.1	170	161	77	2.98	3.41
Bairoa barrio, Caguas Municipio	6,957	5,525	46.0	3,557	42.4	1,644	54.1	1,432	1,270	454	2.76	3.12
Bairoa La Vienticinco comunidad, Caguas Municipio	139	111	42.3	68	38.2	32	43.8	28	27	7	2.64	2.95
Bajadero comunidad, Arecibo Municipio	1,399	1,018	36.8	652	38.8	294	36.4	381	350	179	2.62	3.14
Bajandas comunidad, Humacao Municipio	482	364	32.4	243	27.2	98	42.9	118	113	52	2.72	3.20
Bajo barrio, Patillas Municipio	605	408	37.3	260	35.0	119	43.7	197	179	80	2.53	3.15
Bajura barrio, Cabo Rojo Municipio	946	646	37.9	407	37.6	187	39.0	300	262	137	2.48	3.02
Bajura barrio, Isabela Municipio	286	182	36.3	133	36.8	36	36.1	104	95	11	2.32	2.99
Bajura barrio, Vega Alta Municipio	1,288	974	43.7	538	40.5	329	48.6	314	277	107	2.89	3.36
Bajura Adentro barrio, Manatí Municipio	880	659	39.8	419	38.7	181	43.1	221	193	85	2.77	3.23
Bajura Afuera barrio, Manatí Municipio	250	193	47.2	132	51.5	51	37.3	57	52	24	2.71	3.15
Barahona comunidad, Morovis Municipio	827	647	47.1	456	45.6	146	53.4	180	157	68	2.99	3.43
Barahona barrio, Morovis Municipio	1,740	1,396	49.7	995	48.7	307	54.7	344	298	112	3.01	3.39
Barceloneta zona urbana, Barceloneta Municipio	1,466	1,013	37.1	524	31.9	395	44.1	453	429	205	2.57	3.17
Barceloneta barrio-pueblo, Barceloneta Municipio	188	125	38.4	64	35.9	49	40.8	63	53	22	2.31	2.85
Barina barrio, Yauco Municipio	2,091	1,630	47.3	1,089	46.3	440	52.7	461	417	158	2.84	3.27
Barrancas barrio, Barranquitas Municipio	1,733	1,412	52.1	925	48.5	355	60.0	321	290	98	3.02	3.35
Barranquitas zona urbana, Barranquitas Municipio	1,010	658	49.8	312	48.1	275	52.0	352	335	187	2.54	3.23
Barranquitas barrio-pueblo, Barranquitas Municipio	1,010	658	49.8	312	48.1	275	52.0	352	335	187	2.54	3.23
Barrazas barrio, Carolina Municipio	1,463	1,181	43.7	848	42.0	259	52.5	282	255	102	2.94	3.31
Barreal barrio, Peñuelas Municipio	88	67	49.3	45	53.3	19	42.1	21	19	7	3.09	3.67
Barrero barrio, Guayanilla Municipio	287	223	36.8	141	32.6	61	42.6	64	61	26	2.92	3.41
Barrero barrio, Rincón Municipio	413	286	40.6	189	39.7	77	39.0	127	117	53	2.62	3.24
Barros barrio, Orocovis Municipio	648	518	48.6	370	48.9	109	41.3	130	121	49	2.96	3.36
Bartolo barrio, Lares Municipio	763	556	40.8	412	40.5	89	37.1	207	194	107	2.67	3.19
Bartolo comunidad, Río Grande Municipio	464	355	31.3	243	34.2	83	25.3	109	96	33	2.83	3.29
Bateyes barrio, Mayagüez Municipio	454	341	39.0	248	33.5	80	52.5	113	98	52	2.55	2.97
Bauta Abajo barrio, Orocovis Municipio	490	399	46.6	269	46.8	92	46.7	91	82	23	3.02	3.38
Bauta Arriba barrio, Orocovis Municipio	278	243	50.6	178	48.9	49	53.1	35	33	12	3.21	3.43
Bayamón zona urbana, Bayamón Municipio	69,376	50,354	40.7	28,982	36.6	17,839	47.8	19,022	16,801	7,006	2.61	3.10
Bayamón barrio-pueblo, Bayamón Municipio	2,020	1,090	48.8	371	37.2	612	58.5	930	830	378	2.25	3.11
Bayamón comunidad, Cidra Municipio	659	553	49.2	383	48.0	122	49.2	106	92	29	3.09	3.40
Bayamón barrio, Cidra Municipio	2,031	1,653	44.6	1,112	44.2	400	44.3	378	341	106	2.95	3.31
Bayamoncito barrio, Aguas Buenas Municipio	610	471	45.0	298	43.0	137	48.2	139	128	53	2.85	3.30
Bayaney barrio, Hatillo Municipio	1,308	991	42.7	716	40.5	219	52.5	317	283	114	2.71	3.18
Beatriz barrio, Caguas Municipio	1,554	1,197	40.1	754	40.1	331	42.9	357	309	103	2.80	3.23
Beatriz barrio, Cayey Municipio	1,085	840	49.5	565	44.6	220	63.6	245	228	79	2.79	3.21
Beatriz barrio, Cidra Municipio	1,092	864	41.8	618	42.2	183	40.4	228	210	83	2.83	3.25
Bejucos barrio, Isabela Municipio	1,848	1,417	50.3	933	50.3	379	52.0	431	387	134	2.71	3.13
Benavente barrio, Hormigueros Municipio	17	12	8.3	8	12.5	3	0.0	5	4	1	2.35	2.83
Benítez comunidad, Canóvanas Municipio	477	382	36.6	253	33.6	106	42.5	95	87	33	2.95	3.33
Bermejales barrio, Orocovis Municipio	148	121	35.5	85	32.9	28	42.9	27	23	8	3.11	3.14
Betances comunidad, Cabo Rojo Municipio	366	249	28.5	164	25.6	64	32.8	117	108	58	2.39	2.97
Boca barrio, Guayanilla Municipio	386	295	36.3	186	36.0	80	40.0	91	83	33	2.82	3.27
Boca Velázquez barrio, Santa Isabel Municipio	933	689	55.4	358	53.9	260	60.8	244	215	81	2.90	3.42
Boquerón comunidad (Cabo Rojo Municipio), Cabo Rojo Municipio	865	574	31.5	383	30.3	144	31.9	291	254	109	2.33	2.87
Boquerón barrio, Cabo Rojo Municipio	2,238	1,496	34.4	1,034	32.8	349	37.0	742	656	305	2.39	2.96
Boquerón comunidad (Las Piedras Municipio), Las Piedras Municipio	396	305	29.5	202	31.7	88	29.5	91	84	37	2.63	3.07
Boquerón barrio, Las Piedras Municipio	664	529	42.7	355	43.9	151	42.4	135	118	47	2.75	3.12
Borinquen barrio, Aguadilla Municipio	2,859	2,062	39.4	1,281	34.9	636	48.6	797	732	330	2.59	3.11
Borinquen barrio, Caguas Municipio	2,776	2,171	49.3	1,417	47.1	569	54.8	605	520	188	2.84	3.23
Botijas barrio, Orocovis Municipio	1,254	1,012	44.2	711	44.3	213	42.3	242	223	87	2.95	3.33
Breñas comunidad, Vega Alta Municipio	1,221	901	48.7	645	48.2	188	48.4	320	279	62	2.74	3.24
Bucaná barrio, Ponce Municipio	1,359	1,056	35.8	685	34.9	333	38.1	303	263	87	2.67	3.05
Bucarabones barrio, Las Marías Municipio	223	173	44.5	129	46.5	37	37.8	50	39	17	2.76	3.14
Bucarabones barrio, Maricao Municipio	63	45	37.8	31	45.2	11	27.3	18	17	7	2.60	3.20

Table 8.
Households and Families: 2010—Con.

[For information on confidentiality protection, nonsampling error, and definitions, see Selected Appendixes at <www.census.gov/prod/cen2010/cph-1-a.pdf>]

Puerto Rico Municipio Municipio Subdivision and Place Subbarrio	Total households	Family households: Total: Number	Family households: Total: Percent with own children under 18 years	Family households: Husband-wife family: Number	Family households: Husband-wife family: Percent with own children under 18 years	Family households: Female householder, no husband present: Number	Family households: Female householder, no husband present: Percent with own children under 18 years	Nonfamily households: Total	Nonfamily households: Householder living alone: Total	Nonfamily households: Householder living alone: 65 years and over	Average size: Households	Average size: Families
MUNICIPIO SUBDIVISION AND PLACE—Con.												
Buena Vista comunidad (Arroyo Municipio), Arroyo Municipio	620	446	38.1	283	35.0	123	44.7	174	162	71	2.68	3.21
Buena Vista barrio, Bayamón Municipio	5,331	4,274	44.0	2,723	41.8	1,244	49.4	1,057	920	370	2.85	3.20
Buena Vista barrio, Carolina Municipio	10,788	8,057	36.4	4,628	32.7	2,816	42.1	2,731	2,379	909	2.71	3.15
Buena Vista barrio, Hatillo Municipio	907	701	40.2	462	37.7	193	45.1	206	190	85	2.71	3.11
Buena Vista comunidad (Humacao Municipio), Humacao Municipio	433	316	36.7	188	40.4	100	35.0	117	101	39	2.62	3.13
Buena Vista barrio, Humacao Municipio	1,382	961	38.1	593	38.1	292	39.7	421	381	129	2.55	3.13
Buena Vista barrio, Las Marías Municipio	235	180	39.4	130	40.8	32	34.4	55	52	21	2.62	3.05
Buenos Aires barrio, Lares Municipio	798	638	43.4	440	41.8	142	47.9	160	142	50	2.83	3.20
Búfalo comunidad, Barceloneta Municipio	348	260	33.5	166	35.5	66	34.8	88	83	55	2.73	3.25
Cabán comunidad, Aguadilla Municipio	1,272	936	45.4	534	36.7	341	60.4	336	305	119	2.61	3.09
Cabezas barrio, Fajardo Municipio	581	365	26.3	235	23.0	91	27.5	216	197	85	2.30	2.94
Cabo Caribe barrio, Vega Baja Municipio	1,452	1,078	38.5	544	33.1	454	45.2	374	330	147	2.74	3.20
Cabo Rojo barrio-pueblo, Cabo Rojo Municipio	534	276	35.5	132	30.3	121	44.6	258	244	152	2.01	2.82
Cabo Rojo zona urbana, Cabo Rojo Municipio	3,995	2,782	39.2	1,753	35.5	867	47.4	1,213	1,092	621	2.45	2.97
Cacao barrio, Carolina Municipio	1,329	1,091	40.0	741	41.8	269	39.4	238	211	97	3.07	3.40
Cacao comunidad, Quebradillas Municipio	354	286	38.1	190	32.6	80	50.0	68	64	25	2.83	3.17
Cacao barrio, Quebradillas Municipio	1,635	1,341	40.4	974	39.6	279	45.2	294	265	107	2.85	3.18
Cacao Alto barrio, Patillas Municipio	886	677	51.1	365	43.8	250	64.0	209	182	61	2.76	3.15
Cacao Bajo barrio, Patillas Municipio	544	406	36.0	290	35.5	77	44.2	138	125	51	2.64	3.13
Cacaos barrio, Orocovis Municipio	299	227	52.0	150	48.0	58	56.9	72	63	21	2.93	3.41
Caguabo barrio, Añasco Municipio	322	231	43.7	148	36.5	57	63.2	91	80	32	2.63	3.14
Caguana barrio, Utuado Municipio	1,488	1,104	43.0	749	40.5	276	49.6	384	346	151	2.68	3.16
Caguas zona urbana, Caguas Municipio	32,218	22,667	40.6	12,134	34.9	8,873	49.0	9,551	8,464	3,751	2.54	3.05
Caguas barrio-pueblo, Caguas Municipio	9,360	5,891	38.9	2,804	32.1	2,594	47.9	3,469	3,137	1,553	2.37	3.03
Cagüitas barrio, Aguas Buenas Municipio	925	715	39.4	460	37.0	199	43.2	210	195	72	2.87	3.32
Caimital barrio, Guayama Municipio	1,444	1,111	39.1	745	38.4	276	39.9	333	295	88	2.76	3.18
Caimital Alto barrio, Aguadilla Municipio	1,502	1,138	41.7	791	41.8	263	44.9	364	337	143	2.64	3.08
Caimital Bajo barrio, Aguadilla Municipio	1,795	1,263	41.7	771	36.8	408	51.0	532	489	202	2.50	3.03
Caimito barrio, Juncos Municipio	818	649	35.3	415	34.7	188	38.8	169	159	69	2.82	3.22
Caimito barrio, San Juan Municipio	8,186	6,070	40.4	4,164	40.3	1,545	41.7	2,116	1,850	652	2.65	3.11
Caimito barrio, Yauco Municipio	158	118	39.8	61	44.3	43	32.6	40	39	14	2.73	3.24
Caín Alto barrio, San Germán Municipio	1,049	760	40.9	494	39.9	196	44.4	289	252	91	2.70	3.22
Caín Bajo barrio, San Germán Municipio	440	323	42.7	219	43.4	72	43.1	117	106	42	2.74	3.26
Calabazas barrio, San Sebastián Municipio	1,025	803	40.7	572	37.1	183	51.9	222	199	93	2.67	3.03
Calabazas barrio, Yabucoa Municipio	2,700	2,095	40.0	1,279	40.0	650	43.1	605	533	191	2.82	3.25
Callabo barrio, Juana Díaz Municipio	741	617	40.5	407	41.5	162	40.1	124	112	47	3.02	3.34
Callejones barrio, Lares Municipio	1,632	1,258	43.4	927	42.2	247	46.2	374	337	130	2.76	3.20
Calvache barrio, Rincón Municipio	881	638	38.9	454	35.2	141	47.5	243	228	81	2.52	3.02
Calzada barrio, Maunabo Municipio	390	287	38.3	153	44.4	100	31.0	103	95	47	2.77	3.32
Calzada comunidad, Ponce Municipio	80	51	37.3	24	33.3	26	38.5	29	28	10	2.39	3.08
Camaceyes barrio, Aguadilla Municipio	4,918	3,569	46.5	2,134	41.4	1,223	56.8	1,349	1,255	550	2.55	3.04
Camarones barrio, Guaynabo Municipio	2,117	1,551	36.6	889	34.9	518	39.6	566	496	198	2.65	3.11
Cambalache barrio, Arecibo Municipio	18	11	54.5	3	66.7	7	57.1	7	7	2	2.22	3.00
Camino Nuevo barrio, Yabucoa Municipio	1,216	953	35.0	623	35.8	230	34.8	263	246	89	2.79	3.22
Campanilla comunidad, Toa Baja Municipio	2,373	1,774	44.3	1,006	40.9	600	50.7	599	532	212	2.89	3.38
Campo Alegre barrio, Hatillo Municipio	1,946	1,475	42.2	955	40.5	410	46.3	471	419	167	2.67	3.10
Campo Rico comunidad, Canóvanas Municipio	1,045	793	40.7	511	38.6	213	47.4	252	219	83	2.88	3.34
Camuy zona urbana, Camuy Municipio	1,542	1,051	37.0	623	37.2	330	38.8	491	465	233	2.39	2.95
Camuy barrio-pueblo, Camuy Municipio	1,403	953	36.0	557	36.1	309	38.2	450	424	221	2.38	2.93
Camuy Arriba barrio, Camuy Municipio	1,149	924	47.6	676	48.1	191	50.8	225	209	81	2.86	3.25
Cañabón barrio, Barranquitas Municipio	889	732	50.5	510	47.8	162	61.1	157	132	47	2.99	3.28
Cañabón barrio, Caguas Municipio	3,952	3,113	55.2	2,120	57.1	792	50.9	839	707	141	2.86	3.25
Cañaboncito barrio, Caguas Municipio	10,380	7,549	41.8	4,524	37.1	2,470	50.0	2,831	2,454	1,005	2.63	3.10
Canas barrio, Ponce Municipio	10,012	7,860	44.4	4,876	40.1	2,405	52.4	2,152	1,911	632	2.91	3.32
Canas Urbano barrio, Ponce Municipio	7,233	4,687	39.1	2,538	36.1	1,814	45.4	2,546	2,340	1,067	2.44	3.10
Candelaria barrio, Lajas Municipio	1,320	977	47.9	580	42.9	319	58.9	343	305	128	2.72	3.19
Candelaria comunidad, Toa Baja Municipio	5,970	4,670	40.2	2,932	38.7	1,423	42.7	1,300	1,148	392	2.80	3.20
Candelaria barrio, Toa Baja Municipio	8,385	6,439	39.9	3,977	38.2	2,009	42.5	1,946	1,725	628	2.78	3.21
Candelaria barrio, Vega Alta Municipio	640	513	43.1	360	41.1	105	53.3	127	107	45	2.98	3.35
Candelaria Arenas comunidad, Toa Baja Municipio	1,757	1,276	40.8	725	38.5	451	43.7	481	424	166	2.74	3.26
Candelero Abajo comunidad, Humacao Municipio	205	165	28.5	95	21.1	56	39.3	40	34	14	2.92	3.26
Candelero Abajo barrio, Humacao Municipio	1,861	1,457	45.1	1,058	43.7	315	49.8	404	346	105	2.76	3.14
Candelero Arriba comunidad, Humacao Municipio	465	350	32.0	238	29.0	90	41.1	115	105	47	2.61	3.07
Candelero Arriba barrio, Humacao Municipio	1,332	1,018	34.2	697	33.0	253	40.3	314	281	107	2.70	3.14

Table 8.
Households and Families: 2010—Con.

[For information on confidentiality protection, nonsampling error, and definitions, see Selected Appendixes at <www.census.gov/prod/cen2010/cph-1-a.pdf>]

Puerto Rico Municipio Municipio Subdivision and Place Subbarrio	Total households	Family households: Total: Number	Family households: Total: Percent with own children under 18 years	Family households: Husband-wife family: Number	Family households: Husband-wife family: Percent with own children under 18 years	Family households: Female householder, no husband present: Number	Family households: Female householder, no husband present: Percent with own children under 18 years	Nonfamily households: Total	Nonfamily households: Householder living alone: Total	Nonfamily households: Householder living alone: 65 years and over	Average size: House-holds	Average size: Families
MUNICIPIO SUBDIVISION AND PLACE—Con.												
Cangrejo Arriba barrio, Carolina Municipio...	8,229	4,336	32.7	2,650	29.5	1,309	37.9	3,893	3,374	1,146	2.07	2.81
Caníaco barrio, Utuado Municipio.....	75	56	33.9	40	37.5	13	30.8	19	19	9	2.64	3.14
Caño barrio, Guánica Municipio.....	635	483	48.7	309	49.2	145	49.0	152	132	45	2.82	3.26
Canóvanas zona urbana, Canóvanas Municipio.....	2,695	2,032	44.6	1,164	42.5	733	47.2	663	603	268	2.70	3.15
Canóvanas barrio, Canóvanas Municipio.....	7,719	5,918	50.9	3,722	50.0	1,729	53.3	1,801	1,517	467	2.90	3.34
Canóvanas barrio-pueblo, Canóvanas Municipio.....	1,480	1,105	48.2	627	46.7	410	50.2	375	337	140	2.74	3.22
Canóvanas barrio, Loíza Municipio.....	2,310	1,920	43.6	1,214	43.1	582	46.4	390	333	89	3.01	3.30
Canovanillas barrio, Carolina Municipio.....	4,077	3,260	45.5	2,172	43.8	894	48.7	817	717	212	2.86	3.22
Caonillas barrio, Aibonito Municipio.....	499	384	42.4	238	38.2	112	45.5	115	104	36	2.83	3.27
Caonillas Abajo barrio, Utuado Municipio.....	331	258	44.6	170	41.2	74	54.1	73	67	35	2.92	3.34
Caonillas Abajo barrio, Villalba Municipio.....	462	373	46.6	288	44.1	63	55.6	89	79	22	3.10	3.48
Caonillas Arriba barrio, Utuado Municipio.....	105	81	38.3	52	32.7	23	39.1	24	21	11	2.82	3.21
Caonillas Arriba barrio, Villalba Municipio.....	477	380	46.6	250	46.8	96	46.9	97	83	35	3.22	3.69
Capá barrio, Moca Municipio.....	1,281	1,050	55.1	792	53.5	198	58.6	231	210	73	2.91	3.26
Capáez barrio, Adjuntas Municipio.....	377	296	43.2	195	38.5	81	49.4	81	75	28	2.80	3.20
Capáez barrio, Hatillo Municipio.....	1,521	1,200	41.9	817	42.1	302	41.1	321	292	125	2.78	3.18
Capitanejo barrio, Juana Díaz Municipio.....	1,541	1,127	37.8	674	35.0	362	43.4	414	386	124	2.81	3.38
Capitanejo comunidad.....	1,316	1,056	55.3	625	52.3	354	60.5	260	221	89	3.00	3.36
Juana Díaz Municipio (part).....	1,143	933	57.2	563	54.5	307	61.9	210	175	62	3.04	3.35
Ponce Municipio (part).....	173	123	40.7	62	32.3	47	51.1	50	46	27	2.79	3.41
Capitanejo barrio, Ponce Municipio.....	363	265	35.8	144	29.9	95	42.1	98	90	45	2.75	3.30
Caracol barrio, Añasco Municipio.....	667	519	49.5	370	50.3	121	46.3	148	124	44	2.77	3.16
Carenero barrio, Guánica Municipio.....	977	729	47.6	481	42.6	204	57.8	248	218	87	2.72	3.18
Carite barrio, Guayama Municipio.....	397	325	45.8	217	41.5	63	50.8	72	65	20	3.03	3.34
Carmen barrio, Guayama Municipio.....	237	171	40.4	110	40.0	39	43.6	66	62	22	2.61	3.11
Carolina zona urbana, Carolina Municipio....	60,872	42,973	40.8	24,186	37.1	15,529	47.0	17,899	15,597	5,819	2.58	3.10
Carolina barrio-pueblo, Carolina Municipio...	449	297	45.1	125	49.6	138	44.9	152	134	52	2.63	3.30
Carraízo barrio, Trujillo Alto Municipio.....	5,773	4,585	42.4	3,105	41.0	1,167	46.4	1,188	1,013	339	2.82	3.18
Carreras barrio, Añasco Municipio.....	1,347	1,071	51.8	705	47.9	314	60.8	276	241	85	2.81	3.18
Carreras barrio, Arecibo Municipio.....	465	336	36.6	230	33.9	80	41.3	129	117	42	2.64	3.16
Carrizal barrio, Aguada Municipio.....	356	257	38.5	180	36.7	61	45.9	99	89	32	2.71	3.26
Carrizales comunidad, Hatillo Municipio.....	984	760	43.8	480	43.1	232	44.8	224	202	81	2.78	3.21
Carrizales barrio, Hatillo Municipio.....	2,910	2,300	46.1	1,521	42.9	644	53.1	610	542	219	2.77	3.14
Carruzos barrio, Carolina Municipio.....	845	688	38.1	501	35.3	148	46.6	157	142	58	2.97	3.34
Casey Abajo barrio, Añasco Municipio.....	35	29	24.1	27	18.5	1	100.0	6	6	1	2.94	3.34
Casey Arriba barrio, Añasco Municipio.....	186	146	43.2	109	39.4	32	56.3	40	39	11	2.86	3.32
Cataño zona urbana, Cataño Municipio.....	10,108	7,524	42.6	3,849	38.3	3,066	49.5	2,584	2,277	875	2.78	3.25
Cataño barrio-pueblo, Cataño Municipio.....	1,803	1,083	36.4	506	35.4	445	37.5	720	657	335	2.35	3.08
Cataño barrio, Humacao Municipio.....	1,229	919	56.0	528	51.1	337	65.6	310	277	88	2.75	3.21
Cayaguas barrio, San Lorenzo Municipio.....	599	462	43.3	300	40.3	103	53.4	137	127	46	2.81	3.23
Cayey zona urbana, Cayey Municipio.....	6,561	4,530	38.9	2,327	33.0	1,807	48.0	2,031	1,778	871	2.52	3.04
Cayey barrio-pueblo, Cayey Municipio.....	6,028	4,135	38.5	2,117	32.2	1,660	48.0	1,893	1,646	819	2.52	3.04
Cayuco comunidad, Utuado Municipio.....	417	305	44.9	195	39.5	83	59.0	112	104	40	2.69	3.19
Cedrito barrio, Comerío Municipio.....	410	332	42.5	203	40.4	86	44.2	78	70	32	2.90	3.22
Cedro barrio, Carolina Municipio.....	683	549	35.2	396	32.6	124	44.4	134	119	57	2.84	3.22
Cedro barrio, Cayey Municipio.....	143	104	38.5	74	33.8	19	47.4	39	32	10	2.60	3.03
Cedro barrio, Guayanilla Municipio.....	0	0	(X)	0	(X)	0	(X)	0	0	0	0.00	0.00
Cedro Abajo barrio, Naranjito Municipio.....	1,540	1,262	44.8	840	45.1	320	44.4	278	238	109	2.99	3.31
Cedro Arriba barrio, Naranjito Municipio.....	1,277	1,064	46.3	759	45.8	226	50.4	213	184	76	3.03	3.35
Ceiba zona urbana, Ceiba Municipio.....	2,185	1,547	45.6	882	41.5	574	52.8	638	586	287	2.58	3.12
Ceiba barrio-pueblo, Ceiba Municipio.....	1,436	998	48.6	527	45.2	413	53.8	438	410	219	2.56	3.13
Ceiba barrio, Cidra Municipio.....	1,387	1,074	44.9	675	42.2	292	49.0	313	273	100	2.78	3.17
Ceiba barrio, Las Piedras Municipio.....	905	680	54.0	464	53.4	163	56.4	225	193	59	2.76	3.22
Ceiba comunidad.....	1,185	912	38.8	596	37.1	243	42.4	273	239	104	2.82	3.24
Vega Alta Municipio (part).....	886	696	38.8	459	37.0	179	42.5	190	172	72	2.86	3.28
Vega Baja Municipio (part).....	299	216	38.9	137	37.2	64	42.2	83	67	32	2.68	3.12
Ceiba barrio, Vega Baja Municipio.....	1,669	1,267	39.4	765	36.2	393	44.0	402	357	157	2.80	3.23
Ceiba Alta barrio, Aguadilla Municipio.....	238	193	39.9	141	39.0	43	46.5	45	42	24	2.80	3.16
Ceiba Baja barrio, Aguadilla Municipio.....	866	659	40.2	469	39.7	141	44.0	207	188	76	2.67	3.12
Ceiba Norte barrio, Juncos Municipio.....	3,436	2,714	48.2	1,778	44.6	750	54.7	722	625	194	2.83	3.19
Ceiba Sur barrio, Juncos Municipio.....	1,966	1,543	51.3	978	46.2	459	62.7	423	373	129	2.79	3.16
Cejas barrio, Comerío Municipio.....	292	232	42.7	159	42.1	48	39.6	60	51	21	2.84	3.19
Celada comunidad, Gurabo Municipio.....	1,409	1,136	45.9	748	42.2	306	53.6	273	236	78	2.90	3.25
Celada barrio, Gurabo Municipio.....	1,113	911	46.3	668	44.6	185	49.7	202	176	52	2.84	3.16
Central Aguirre comunidad, Salinas Municipio.....	488	347	36.6	203	34.0	116	41.4	141	129	47	2.67	3.23
Centro barrio, Moca Municipio.....	361	290	40.3	195	41.0	70	38.6	71	67	23	2.88	3.28
Cercadillo barrio, Cayey Municipio.....	280	221	52.9	171	51.5	38	63.2	59	56	26	2.93	3.38

Table 8.
Households and Families: 2010—Con.

[For information on confidentiality protection, nonsampling error, and definitions, see Selected Appendixes at <www.census.gov/prod/cen2010/cph-1-a.pdf>]

Puerto Rico Municipio Municipio Subdivision and Place Subbarrio	Total households	Family households: Total: Number	Family households: Total: Percent with own children under 18 years	Family households: Husband-wife family: Number	Family households: Husband-wife family: Percent with own children under 18 years	Family households: Female householder, no husband present: Number	Family households: Female householder, no husband present: Percent with own children under 18 years	Nonfamily households: Total	Nonfamily households: Householder living alone: Total	Nonfamily households: Householder living alone: 65 years and over	Average size: House-holds	Average size: Families
MUNICIPIO SUBDIVISION AND PLACE—Con.												
Cerrillos barrio, Ponce Municipio	1,464	1,185	44.4	849	42.2	266	52.6	279	246	71	2.98	3.35
Cerillos Hoyos comunidad, Ponce Municipio	247	192	42.7	117	36.8	60	53.3	55	49	16	3.03	3.49
Cerro Gordo barrio, Aguada Municipio	1,016	790	47.3	597	46.6	142	50.0	226	203	79	2.96	3.43
Cerro Gordo barrio, Añasco Municipio	188	143	40.6	111	45.0	26	30.8	45	43	25	2.64	3.10
Cerro Gordo barrio, Bayamón Municipio	11,899	8,668	37.6	5,124	34.9	2,903	42.2	3,231	2,805	1,175	2.62	3.09
Cerro Gordo barrio, Moca Municipio	822	642	53.4	479	52.2	117	58.1	180	159	55	2.89	3.34
Cerro Gordo barrio, San Lorenzo Municipio	1,929	1,464	42.3	961	42.5	371	43.1	465	407	154	2.74	3.15
Cerrote barrio, Las Marías Municipio	174	134	40.3	90	35.6	31	48.4	40	35	15	2.85	3.28
Certenejas barrio, Cidra Municipio	2,054	1,681	49.8	1,167	45.9	396	57.6	373	291	79	2.94	3.25
Chamorro barrio, Las Marías Municipio	37	28	39.3	22	40.9	6	33.3	9	8	2	2.65	3.14
Charcas barrio, Quebradillas Municipio	138	107	51.4	87	54.0	13	38.5	31	25	13	2.91	3.33
Chupacallos barrio, Ceiba Municipio	755	545	35.6	354	32.2	147	42.9	210	186	90	2.68	3.12
Ciales barrio-pueblo, Ciales Municipio	415	264	38.3	136	32.4	105	44.8	151	138	87	2.43	3.11
Ciales zona urbana, Ciales Municipio	953	684	41.4	397	36.5	230	49.6	269	244	144	2.72	3.26
Cialitos barrio, Ciales Municipio	457	380	49.7	269	47.2	78	53.8	77	63	13	3.17	3.50
Cibao barrio, Camuy Municipio	469	372	43.3	288	41.0	68	51.5	97	88	28	2.93	3.37
Cibao barrio, San Sebastián Municipio	441	350	40.9	246	41.9	81	35.8	91	81	35	2.78	3.16
Cibuco barrio, Corozal Municipio	1,777	1,445	47.7	984	48.2	366	47.3	332	291	123	3.03	3.39
Cibuco barrio, Vega Baja Municipio	16	11	36.4	8	37.5	3	33.3	5	4	4	3.13	4.00
Cidra barrio, Añasco Municipio	122	102	34.3	75	34.7	22	31.8	20	20	10	2.67	2.96
Cidra zona urbana, Cidra Municipio	1,932	1,399	39.0	701	33.0	555	45.8	533	482	231	2.63	3.12
Cidra barrio-pueblo, Cidra Municipio	470	272	31.3	133	32.3	110	26.4	198	182	99	2.26	3.00
Cidral barrio, San Sebastián Municipio	157	110	37.3	76	38.2	27	33.3	47	43	18	2.64	3.26
Ciénaga barrio, Guánica Municipio	802	609	39.9	406	37.7	164	46.3	193	180	74	2.77	3.24
Ciénaga Alta barrio, Río Grande Municipio	1,721	1,358	41.2	975	41.1	291	44.3	363	332	110	2.83	3.25
Ciénaga Baja barrio, Río Grande Municipio	6,494	5,017	42.5	3,112	41.7	1,598	44.0	1,477	1,325	611	2.83	3.26
Ciénagas barrio, Camuy Municipio	532	435	43.4	316	45.6	94	38.3	97	88	40	2.92	3.28
Cienegueta barrio, Vega Alta Municipio	235	188	64.9	133	60.2	39	74.4	47	39	9	3.03	3.38
Cintrona barrio, Juana Díaz Municipio	1,094	869	58.9	591	61.3	213	57.7	225	193	47	2.95	3.34
Coabey barrio, Jayuya Municipio	713	576	56.4	338	51.5	211	65.4	137	128	59	3.04	3.42
Coamo zona urbana, Coamo Municipio	4,248	3,111	44.5	1,672	41.9	1,183	48.8	1,137	1,018	512	2.70	3.20
Coamo barrio-pueblo, Coamo Municipio	2,599	1,781	38.0	895	36.1	727	41.0	818	739	392	2.57	3.15
Coamo Arriba barrio, Coamo Municipio	148	118	43.2	89	38.2	18	61.1	30	29	8	2.64	2.99
Coco comunidad, Salinas Municipio	2,031	1,580	47.2	954	44.7	512	52.1	451	403	118	2.84	3.24
Cocos barrio, Quebradillas Municipio	1,706	1,364	46.0	951	46.3	318	45.3	342	312	116	2.87	3.25
Collores barrio, Humacao Municipio	949	740	37.4	515	34.4	178	45.5	209	178	66	2.73	3.11
Collores barrio, Jayuya Municipio	575	459	48.4	321	45.2	102	57.8	116	108	48	2.90	3.30
Collores barrio, Juana Díaz Municipio	670	534	39.3	359	37.3	129	39.5	136	119	59	3.09	3.51
Collores barrio, Las Piedras Municipio	1,788	1,323	37.4	895	32.3	334	48.2	465	408	184	2.63	3.07
Collores barrio, Orocovis Municipio	46	37	56.8	27	48.1	7	85.7	9	9	4	3.30	3.78
Collores barrio, Yauco Municipio	268	210	36.7	149	42.3	40	22.5	58	56	32	2.81	3.25
Comerío zona urbana, Comerío Municipio	1,447	1,089	42.2	519	35.6	459	51.9	358	328	147	2.76	3.21
Comerío barrio-pueblo, Comerío Municipio	1,320	991	42.7	453	36.0	436	52.3	329	302	138	2.76	3.20
Comunas comunidad, Yabucoa Municipio	691	524	37.6	329	37.7	156	37.2	167	157	68	2.75	3.24
Consejo barrio, Guayanilla Municipio	309	251	46.2	174	48.3	58	39.7	58	57	24	2.87	3.24
Consejo barrio, Utuado Municipio	202	160	40.0	118	42.4	31	32.3	42	35	12	3.02	3.46
Contorno barrio, Toa Alta Municipio	1,636	1,283	37.5	719	38.0	465	38.7	353	320	162	2.89	3.31
Coquí comunidad, Salinas Municipio	1,217	872	47.0	492	43.3	307	53.4	345	319	125	2.71	3.26
Corazón comunidad, Guayama Municipio	764	576	42.2	349	42.7	160	40.0	188	164	49	2.79	3.24
Corcovada barrio, Añasco Municipio	238	195	36.9	161	34.2	28	46.4	43	37	16	2.63	2.94
Corcovado comunidad, Hatillo Municipio	497	392	37.5	271	36.2	100	40.0	105	93	44	2.83	3.21
Corcovado barrio, Hatillo Municipio	1,643	1,300	43.8	980	42.7	254	49.6	343	314	111	2.80	3.20
Cordillera barrio, Ciales Municipio	784	628	42.8	416	41.3	171	46.8	156	138	56	2.97	3.34
Corozal zona urbana, Corozal Municipio	3,599	2,761	41.1	1,625	38.9	947	46.1	838	749	336	2.81	3.26
Corozal barrio-pueblo, Corozal Municipio	994	693	43.9	336	44.0	296	45.9	301	277	152	2.65	3.24
Corrales barrio, Aguadilla Municipio	2,919	2,168	40.1	1,374	36.0	662	49.7	751	679	287	2.62	3.09
Corral Viejo comunidad, Ponce Municipio	91	67	40.3	51	35.3	13	53.8	24	20	13	2.86	3.37
Costa barrio, Lajas Municipio	604	448	36.8	294	36.1	121	37.2	156	138	59	2.70	3.15
Coto barrio, Isabela Municipio	1,327	1,014	38.4	735	37.7	212	43.4	313	285	126	2.69	3.14
Coto barrio, Peñuelas Municipio	476	390	45.6	242	48.3	123	43.1	86	78	44	3.08	3.46
Coto Laurel comunidad, Ponce Municipio	1,096	815	32.5	479	33.0	265	33.6	281	259	108	2.78	3.31
Coto Laurel barrio, Ponce Municipio	2,500	1,907	47.7	1,242	46.9	523	50.7	593	544	155	2.84	3.31
Coto Norte barrio, Manatí Municipio	4,027	3,078	49.0	1,783	46.9	1,108	54.1	949	845	332	2.78	3.22
Coto Norte comunidad	605	452	38.9	258	36.4	152	42.8	153	138	69	2.65	3.10
Manatí Municipio (part)	355	261	39.5	147	36.7	86	43.0	94	82	39	2.60	3.03
Vega Baja Municipio (part)	250	191	38.2	111	36.0	66	42.4	59	56	30	2.72	3.18
Coto Sur barrio, Manatí Municipio	2,961	2,277	38.2	1,329	31.2	807	48.7	684	616	264	2.75	3.17
Cotuí barrio, San Germán Municipio	287	199	43.2	133	36.8	48	62.5	88	77	37	2.61	3.17
Cruces barrio, Aguada Municipio	629	473	42.7	334	41.9	108	46.3	156	150	49	2.59	3.08
Cruces barrio, Rincón Municipio	538	403	45.4	311	44.7	71	52.1	135	119	52	2.63	3.11
Cruz barrio, Moca Municipio	385	301	49.2	214	54.2	64	39.1	84	75	28	2.85	3.29
Cuarto barrio, Ponce Municipio	986	497	34.8	224	30.8	225	40.0	489	448	204	1.99	2.78

Table 8.
Households and Families: 2010—Con.

[For information on confidentiality protection, nonsampling error, and definitions, see Selected Appendixes at <www.census.gov/prod/cen2010/cph-1-a.pdf>]

Puerto Rico Municipio Municipio Subdivision and Place Subbarrio	Total households	Family households: Total: Number	Family households: Total: Percent with own children under 18 years	Family households: Husband-wife family: Number	Family households: Husband-wife family: Percent with own children under 18 years	Family households: Female householder, no husband present: Number	Family households: Female householder, no husband present: Percent with own children under 18 years	Nonfamily households: Total	Nonfamily households: Householder living alone: Total	Nonfamily households: Householder living alone: 65 years and over	Average size: House-holds	Average size: Families
MUNICIPIO SUBDIVISION AND PLACE—Con.												
Cubuy barrio, Canóvanas Municipio	638	500	42.2	338	39.6	130	50.0	138	117	51	2.89	3.27
Cuchillas barrio, Corozal Municipio	493	417	44.6	291	43.6	87	48.3	76	68	29	3.15	3.42
Cuchillas barrio, Moca Municipio	1,569	1,225	45.5	905	44.5	224	52.7	344	317	111	2.77	3.20
Cuchillas barrio, Morovis Municipio	736	607	44.6	431	43.4	120	42.5	129	112	44	3.17	3.53
Cuebas barrio, Peñuelas Municipio	144	122	49.2	85	56.5	27	40.7	22	19	8	3.12	3.45
Cuevas barrio, Trujillo Alto Municipio	7,202	5,412	46.4	2,871	39.8	2,202	56.3	1,790	1,588	519	2.72	3.16
Culebra zona urbana, Culebra Municipio	639	392	44.6	232	40.5	118	54.2	247	216	74	2.49	3.20
Culebra barrio-pueblo, Culebra Municipio	190	123	37.4	68	33.8	38	47.4	67	59	18	2.43	3.01
Culebras Alto barrio, Cayey Municipio	90	65	52.3	45	51.1	9	44.4	25	25	7	2.80	3.37
Culebras Bajo barrio, Cayey Municipio	82	63	52.4	45	48.9	12	66.7	19	19	7	2.90	3.37
Culebrinas barrio, San Sebastián Municipio	1,454	1,084	38.0	750	33.9	260	48.1	370	338	166	2.59	3.03
Cupey barrio, San Juan Municipio	13,911	9,967	43.4	6,371	40.3	2,957	49.9	3,944	3,426	1,154	2.57	3.07
Cuyón barrio, Aibonito Municipio	344	262	46.9	180	43.9	63	57.1	82	68	21	2.84	3.30
Cuyón barrio, Coamo Municipio	1,030	828	54.1	546	53.1	218	55.0	202	162	42	2.99	3.32
Daguao barrio, Ceiba Municipio	89	72	37.5	56	39.3	15	33.3	17	15	5	2.64	3.00
Daguao comunidad, Naguabo Municipio	597	431	45.7	267	46.4	129	45.0	166	155	56	2.69	3.20
Daguao barrio, Naguabo Municipio	848	611	44.4	384	44.5	171	43.9	237	216	84	2.67	3.18
Dagüey barrio, Añasco Municipio	599	464	31.0	302	29.8	130	35.4	135	122	39	2.71	3.14
Dajaos barrio, Bayamón Municipio	965	780	36.8	546	35.5	178	42.7	185	163	68	2.93	3.31
Damián Abajo barrio, Orocovis Municipio	250	201	51.2	127	45.7	39	51.3	49	42	15	3.02	3.33
Damián Arriba barrio, Orocovis Municipio	308	254	50.0	152	49.3	72	54.2	54	52	21	2.96	3.28
Demajagua barrio, Fajardo Municipio	519	405	54.1	301	48.2	80	72.5	114	94	26	2.76	3.12
Descalabrado barrio, Santa Isabel Municipio	1,491	1,116	48.4	714	47.8	303	48.5	375	332	116	2.78	3.25
Diego Hernández barrio, Yauco Municipio	427	335	38.8	234	38.5	76	42.1	92	85	36	2.92	3.37
Domingo Ruíz barrio, Arecibo Municipio	1,217	875	39.9	541	39.9	274	42.0	342	310	154	2.57	3.08
Dominguito barrio, Arecibo Municipio	1,819	1,421	39.6	949	37.0	368	43.8	398	366	161	2.66	3.03
Doña Elena barrio, Comerío Municipio	1,072	877	42.0	564	42.4	249	41.0	195	172	72	3.03	3.39
Don Alonso barrio, Utuado Municipio	325	246	40.2	165	40.6	55	43.6	79	70	40	2.77	3.24
Dorado zona urbana, Dorado Municipio	4,834	3,632	43.0	2,425	41.9	948	44.2	1,202	1,053	395	2.74	3.19
Dorado barrio-pueblo, Dorado Municipio	336	208	39.9	81	35.8	106	43.4	128	123	61	2.32	3.00
Dos Bocas barrio, Corozal Municipio	1,017	830	41.6	554	40.8	210	42.4	187	165	73	2.96	3.30
Dos Bocas barrio, Trujillo Alto Municipio	2,884	2,393	53.5	1,819	52.8	453	55.6	491	415	116	2.97	3.29
Duey barrio, Yauco Municipio	364	292	40.1	207	43.0	62	32.3	72	67	30	2.90	3.32
Duey Alto barrio, San Germán Municipio	488	367	41.7	252	40.5	89	40.4	121	106	55	2.77	3.21
Duey Bajo barrio, San Germán Municipio	362	270	37.8	181	36.5	60	40.0	92	78	41	2.68	3.14
Duque comunidad, Naguabo Municipio	477	361	37.4	245	33.5	90	46.7	116	103	52	2.74	3.19
Duque barrio, Naguabo Municipio	916	664	36.3	448	32.6	167	43.7	252	226	114	2.64	3.13
Egozcue barrio, Patillas Municipio	20	14	35.7	11	36.4	3	33.3	6	6	3	2.60	3.29
El Cinco barrio, San Juan Municipio	2,819	1,648	28.3	944	28.7	584	27.4	1,171	1,012	433	2.15	2.79
El Combate comunidad, Cabo Rojo Municipio	194	122	26.2	86	25.6	25	24.0	72	65	25	2.18	2.77
El Mangó comunidad, Juncos Municipio	516	401	37.9	252	37.3	116	40.5	115	109	53	2.83	3.26
El Negro comunidad, Yabucoa Municipio	391	301	32.6	193	33.2	79	32.9	90	88	42	2.75	3.22
El Ojo comunidad, Santa Isabel Municipio	529	397	41.8	225	39.6	133	49.6	132	122	57	2.79	3.30
El Paraiso comunidad, Ponce Municipio	568	472	42.2	332	39.2	110	50.9	96	86	24	3.02	3.34
El Río barrio, Las Piedras Municipio	1,796	1,409	45.1	967	42.8	328	50.0	387	340	104	2.83	3.21
El Tumbao comunidad, Guánica Municipio	908	676	46.0	423	45.4	206	47.6	232	204	72	2.75	3.23
Emajagua comunidad, Maunabo Municipio	1,039	792	37.4	510	37.5	219	38.8	247	217	74	2.75	3.18
Emajagua barrio, Maunabo Municipio	1,661	1,268	39.6	814	39.2	349	42.4	393	346	131	2.73	3.16
Emajagual barrio, Juana Díaz Municipio	0	0	(X)	0	(X)	0	(X)	0	0	0	0.00	0.00
Encarnación barrio, Peñuelas Municipio	455	353	35.7	229	37.6	84	33.3	102	91	42	3.03	3.52
Eneas barrio, San Sebastián Municipio	362	299	38.5	218	37.6	60	40.0	63	58	32	2.75	3.05
Ensenada barrio, Guánica Municipio	689	468	29.5	282	25.9	143	33.6	221	205	97	2.47	3.08
Ensenada barrio, Rincón Municipio	530	376	39.1	254	36.6	100	46.0	154	140	56	2.50	3.03
Esperanza barrio, Arecibo Municipio	677	528	39.4	396	36.9	99	45.5	149	133	56	2.75	3.13
Esperanza comunidad, Vieques Municipio	504	315	23.8	197	20.3	80	33.8	189	147	45	2.42	3.05
Espinar barrio, Aguada Municipio	469	353	34.0	235	30.2	92	41.3	116	104	40	2.73	3.21
Espino comunidad, Añasco Municipio	488	369	35.2	253	36.4	93	30.1	119	107	40	2.60	3.01
Espino barrio, Añasco Municipio	535	402	37.1	273	37.4	103	35.0	133	119	44	2.63	3.05
Espino barrio, Lares Municipio	611	465	42.4	328	40.9	104	47.1	146	129	55	2.76	3.17
Espino barrio, Las Marías Municipio	56	43	62.8	27	59.3	12	58.3	13	11	7	3.23	3.77
Espino barrio, San Lorenzo Municipio	1,240	927	38.5	610	33.9	219	47.5	313	290	122	2.77	3.25
Espinosa barrio, Dorado Municipio	1,574	1,222	50.2	826	55.7	298	38.9	352	304	113	2.88	3.32
Espinosa barrio, Vega Alta Municipio	4,058	3,167	42.9	1,877	39.1	1,074	50.3	891	810	360	2.81	3.22
Factor barrio, Arecibo Municipio	2,941	2,244	50.6	1,409	48.5	688	53.9	697	623	199	2.70	3.12
Fajardo zona urbana, Fajardo Municipio	10,897	7,712	43.0	4,519	39.3	2,645	50.2	3,185	2,820	1,308	2.63	3.17
Fajardo barrio-pueblo, Fajardo Municipio	5,248	3,530	42.7	1,902	38.2	1,366	50.4	1,718	1,543	757	2.57	3.20
Farallón barrio, Cayey Municipio	147	119	43.7	82	42.7	33	39.4	28	26	9	3.07	3.49
Felicia 1 barrio, Santa Isabel Municipio	184	138	55.8	95	49.5	36	66.7	46	41	8	2.88	3.38
Felicia 2 barrio, Santa Isabel Municipio	1,109	868	58.6	562	58.0	231	62.3	241	213	69	2.91	3.34
Flamenco barrio, Culebra Municipio	393	248	51.2	150	46.0	76	61.8	145	118	29	2.67	3.38
Florencio barrio, Fajardo Municipio	1,449	1,120	58.7	721	55.8	323	65.3	329	290	101	2.86	3.27

Table 8.
Households and Families: 2010—Con.

[For information on confidentiality protection, nonsampling error, and definitions, see Selected Appendixes at <www.census.gov/prod/cen2010/cph-1-a.pdf>]

Puerto Rico Municipio Municipio Subdivision and Place Subbarrio	Total households	Family households: Total: Number	Family households: Total: Percent with own children under 18 years	Family households: Husband-wife family: Number	Family households: Husband-wife family: Percent with own children under 18 years	Family households: Female householder, no husband present: Number	Family households: Female householder, no husband present: Percent with own children under 18 years	Nonfamily households: Total	Nonfamily households: Householder living alone: Total	Nonfamily households: Householder living alone: 65 years and over	Average size: House-holds	Average size: Families
MUNICIPIO SUBDIVISION AND PLACE—Con.												
Florida zona urbana, Florida Municipio	1,735	1,347	37.9	837	34.6	437	44.6	388	356	157	2.72	3.13
Florida barrio, San Lorenzo Municipio	1,919	1,481	42.5	958	40.1	412	46.1	438	404	149	2.76	3.16
Florida barrio, Vieques Municipio	1,402	947	44.8	492	39.6	360	49.4	455	401	168	2.73	3.36
Florida Adentro barrio, Florida Municipio	4,494	3,531	44.5	2,270	42.4	1,069	50.2	963	859	319	2.82	3.22
Florida Afuera barrio, Barceloneta Municipio	5,941	4,470	44.4	2,851	42.0	1,330	50.4	1,471	1,325	510	2.70	3.16
Fraile barrio, Culebra Municipio	20	11	27.3	10	20.0	1	100.0	9	7	1	2.10	2.82
Frailes barrio, Guaynabo Municipio	12,578	8,923	42.2	5,746	39.6	2,658	48.4	3,655	3,226	1,211	2.52	3.03
Frailes barrio, Yauco Municipio	101	87	48.3	66	53.0	16	18.8	14	12	4	3.18	3.44
Fránquez comunidad, Morovis Municipio	678	529	39.7	357	38.7	136	39.7	149	141	54	2.87	3.33
Fránquez barrio, Morovis Municipio	1,521	1,274	43.3	911	42.3	266	46.2	247	224	77	3.01	3.33
Frontón barrio, Ciales Municipio	770	600	42.2	453	40.2	107	53.3	170	159	68	2.89	3.36
Fuig comunidad, Guánica Municipio	394	304	36.2	210	34.3	74	41.9	90	82	37	2.79	3.22
Furnias barrio, Las Marías Municipio	538	404	44.3	296	41.9	88	53.4	134	120	60	2.74	3.20
Galateo comunidad, Toa Alta Municipio	833	659	42.6	385	43.1	215	42.8	174	148	54	3.08	3.51
Galateo barrio, Toa Alta Municipio	1,919	1,554	46.8	993	45.3	447	50.6	365	319	129	3.06	3.44
Galateo Alto barrio, Isabela Municipio	470	351	45.0	225	43.1	83	48.2	119	111	37	2.80	3.31
Galateo Bajo barrio, Isabela Municipio	687	556	43.2	408	40.9	116	46.6	131	126	46	2.81	3.17
Garrochales barrio, Arecibo Municipio	886	656	41.5	427	41.2	170	45.3	230	211	112	2.60	3.06
Garrochales comunidad, Barceloneta Municipio	421	308	31.2	185	34.1	91	24.2	113	105	54	2.58	3.07
Garrochales barrio, Barceloneta Municipio	1,661	1,247	44.5	727	43.9	409	45.7	414	380	184	2.73	3.19
Garzas barrio, Adjuntas Municipio	424	346	49.7	239	50.6	83	47.0	78	72	29	3.15	3.53
Gato barrio, Orocovis Municipio	714	572	48.4	404	48.5	135	47.4	142	124	53	2.90	3.28
G. L. García comunidad, Cayey Municipio	638	509	39.3	326	37.1	135	43.0	129	113	46	2.74	3.10
Gobernador Piñero barrio, San Juan Municipio	18,126	11,215	40.4	5,170	35.0	4,944	46.9	6,911	6,035	2,357	2.37	3.02
Guacio barrio, San Sebastián Municipio	223	183	36.6	132	36.4	36	41.7	40	32	11	2.87	3.17
Guadiana barrio, Naranjito Municipio	1,348	1,078	40.3	728	40.2	274	39.4	270	245	103	2.95	3.35
Guajataca barrio, Quebradillas Municipio	564	430	43.5	315	43.8	87	39.1	134	116	34	2.86	3.35
Guajataca barrio, San Sebastián Municipio	210	165	38.8	118	41.5	42	28.6	45	42	16	2.73	3.13
Guamá barrio, San Germán Municipio	854	582	43.0	348	35.6	202	55.9	272	254	154	2.49	3.07
Guamaní barrio, Guayama Municipio	587	398	37.7	267	31.8	103	54.4	189	174	55	2.48	3.05
Guanábano barrio, Aguada Municipio	283	221	26.7	158	25.9	50	30.0	62	57	14	2.65	3.07
Guanajibo barrio, Cabo Rojo Municipio	1,853	1,337	46.8	959	44.7	302	52.6	516	439	145	2.64	3.15
Guanajibo barrio, Hormigueros Municipio	2,402	1,643	32.3	1,055	29.7	475	37.9	759	679	401	2.43	2.96
Guanajibo barrio, Mayagüez Municipio	2,508	1,743	32.2	1,026	28.3	588	39.5	765	687	378	2.40	2.90
Guánica zona urbana, Guánica Municipio	2,854	1,972	34.4	1,102	29.8	692	42.1	882	816	380	2.54	3.12
Guánica barrio-pueblo, Guánica Municipio	1,373	953	36.0	474	29.7	391	44.2	420	387	189	2.56	3.13
Guaniquilla barrio, Aguada Municipio	1,016	747	42.3	469	38.2	234	50.9	269	246	117	2.62	3.11
Guaonico barrio, Utuado Municipio	188	147	40.8	113	40.7	26	42.3	41	38	20	2.86	3.33
Guaraguao barrio, Guaynabo Municipio	1,496	1,163	39.6	763	40.0	294	39.5	333	293	114	2.77	3.17
Guaraguao barrio, Ponce Municipio	378	296	42.6	194	43.8	68	45.6	82	72	30	2.96	3.37
Guaraguao Abajo barrio, Bayamón Municipio	2,716	2,238	46.4	1,547	44.0	546	54.0	478	403	139	2.97	3.28
Guaraguao Arriba barrio, Bayamón Municipio	603	467	43.7	323	41.5	95	52.6	136	117	42	2.96	3.41
Guardarraya barrio, Patillas Municipio	631	453	33.8	300	32.7	115	33.0	178	168	85	2.54	3.03
Guásimas barrio, Arroyo Municipio	1,557	1,147	41.2	703	37.4	372	50.0	410	374	169	2.59	3.05
Guatemala barrio, San Sebastián Municipio	1,006	739	35.6	484	32.0	209	44.0	267	239	114	2.50	2.96
Guavate barrio, Cayey Municipio	701	521	42.0	375	38.1	104	59.6	180	156	57	2.65	3.12
Guayabal comunidad, Juana Díaz Municipio	705	533	38.5	321	35.8	155	39.4	172	155	80	2.82	3.31
Guayabal barrio, Juana Díaz Municipio	1,917	1,524	46.0	959	44.5	417	46.8	393	355	155	3.02	3.43
Guayabo barrio, Aguada Municipio	1,208	916	43.2	637	42.1	218	46.3	292	265	100	2.70	3.15
Guayabo Dulce barrio, Adjuntas Municipio	51	43	30.2	33	30.3	10	30.0	8	8	2	2.75	3.05
Guayabos barrio, Isabela Municipio	555	404	44.3	279	43.4	100	48.0	151	137	39	2.64	3.16
Guayabota barrio, Yabucoa Municipio	1,105	861	39.5	567	39.0	230	39.6	244	222	67	2.83	3.27
Guayacán barrio, Ceiba Municipio	1	1	0.0	1	0.0	0	(X)	0	0	0	2.00	2.00
Guayama zona urbana, Guayama Municipio	8,808	6,269	48.0	3,471	40.9	2,395	57.8	2,539	2,310	982	2.57	3.09
Guayama barrio-pueblo, Guayama Municipio	6,711	4,599	47.7	2,358	39.3	1,928	57.8	2,112	1,933	860	2.51	3.08
Guayanilla zona urbana, Guayanilla Municipio	1,485	1,106	32.2	683	28.7	353	38.2	379	356	214	2.65	3.12
Guayanilla barrio-pueblo, Guayanilla Municipio	1,414	1,053	31.9	647	28.4	336	37.8	361	339	203	2.65	3.12
Guaynabo zona urbana, Guaynabo Municipio	29,401	20,420	40.9	13,177	39.4	5,982	45.0	8,981	7,958	3,122	2.51	3.05
Guaynabo barrio-pueblo, Guaynabo Municipio	1,734	1,098	46.0	559	41.0	463	54.4	636	546	139	2.31	2.90
Guayo barrio, Adjuntas Municipio	320	246	34.6	192	33.3	37	40.5	74	70	29	2.67	3.11
Guerrero barrio, Aguadilla Municipio	1,014	753	41.3	486	39.1	207	45.4	261	234	72	2.64	3.11
Guerrero barrio, Isabela Municipio	1,352	1,013	39.0	666	35.9	277	47.3	339	313	137	2.60	3.05
Guilarte barrio, Adjuntas Municipio	392	320	43.8	221	44.8	77	36.4	72	61	29	3.00	3.33
Gurabo zona urbana, Gurabo Municipio	2,778	2,023	38.0	1,077	34.1	796	43.7	755	670	295	2.70	3.20

Table 8.
Households and Families: 2010—Con.

[For information on confidentiality protection, nonsampling error, and definitions, see Selected Appendixes at <www.census.gov/prod/cen2010/cph-1-a.pdf>]

Puerto Rico Municipio Municipio Subdivision and Place Subbarrio	Total households	Family households: Total: Number	Family households: Total: Percent with own children under 18 years	Family households: Husband-wife family: Number	Family households: Husband-wife family: Percent with own children under 18 years	Family households: Female householder, no husband present: Number	Family households: Female householder, no husband present: Percent with own children under 18 years	Nonfamily households: Total	Nonfamily households: Householder living alone: Total	Nonfamily households: Householder living alone: 65 years and over	Average size: House-holds	Average size: Families
MUNICIPIO SUBDIVISION AND PLACE—Con.												
Gurabo barrio-pueblo, Gurabo Municipio	619	382	37.4	177	32.2	164	46.3	237	217	103	2.35	3.05
Gurabo Abajo barrio, Juncos Municipio	1,672	1,332	46.4	842	41.9	394	54.8	340	304	111	2.89	3.23
Gurabo Arriba barrio, Juncos Municipio	214	162	38.3	116	34.5	32	46.9	52	48	21	2.64	3.04
Guzmán Abajo barrio, Río Grande Municipio	2,644	2,035	40.3	1,388	37.5	513	47.4	609	543	211	2.78	3.21
Guzmán Arriba barrio, Río Grande Municipio	410	311	41.2	233	41.6	62	38.7	99	81	31	2.72	3.17
Hacienda San Jose comunidad, Caguas Municipio	1,070	948	72.0	790	72.0	109	76.1	122	93	5	3.30	3.52
Hatillo barrio, Añasco Municipio	483	360	37.8	221	33.5	110	45.5	123	108	36	2.63	3.08
Hatillo zona urbana, Hatillo Municipio	1,743	1,255	36.3	674	32.0	485	42.9	488	441	202	2.55	3.04
Hatillo barrio, Hatillo Municipio	1,417	1,103	50.3	645	47.8	403	55.3	314	272	91	2.69	3.07
Hatillo barrio-pueblo, Hatillo Municipio	1,223	869	40.2	454	33.7	347	49.9	354	324	150	2.55	3.07
Hato barrio, San Lorenzo Municipio	2,452	1,903	45.6	1,055	44.9	674	49.0	549	495	184	2.81	3.22
Hato Abajo barrio, Arecibo Municipio	7,890	5,532	35.6	3,424	33.4	1,782	40.6	2,358	2,098	1,021	2.48	2.98
Hato Arriba barrio, Arecibo Municipio	3,201	2,433	39.3	1,658	37.2	611	43.9	768	683	305	2.63	3.05
Hato Arriba comunidad, San Sebastián Municipio	263	186	38.2	136	39.0	35	40.0	77	69	25	2.57	3.11
Hato Arriba barrio, San Sebastián Municipio	747	559	38.5	420	37.6	105	43.8	188	171	64	2.65	3.12
Hato Candal comunidad, Río Grande Municipio	737	537	37.1	323	34.1	166	42.2	200	189	76	2.79	3.35
Hato Nuevo barrio, Guaynabo Municipio	1,448	1,116	42.5	780	44.0	258	43.0	332	298	119	2.83	3.27
Hato Nuevo barrio, Gurabo Municipio	3,187	2,602	50.8	1,753	48.6	663	55.5	585	500	149	2.93	3.24
Hato Puerco barrio, Canóvanas Municipio	2,613	2,011	39.7	1,373	36.9	473	47.8	602	540	196	2.82	3.26
Hato Puerco Abajo barrio, Villalba Municipio	516	432	52.1	302	52.6	98	53.1	84	81	31	3.42	3.81
Hato Puerco Arriba barrio, Villalba Municipio	2,481	1,990	41.1	1,237	41.2	580	43.1	491	443	189	3.07	3.49
Hato Rey Central barrio, San Juan Municipio	7,727	4,029	35.0	1,905	30.9	1,718	40.3	3,698	3,235	1,174	2.13	2.93
Hato Rey Norte barrio, San Juan Municipio	7,886	3,979	44.8	1,693	34.8	1,974	56.1	3,907	3,421	1,502	2.08	2.91
Hato Rey Sur barrio, San Juan Municipio	5,386	1,947	29.9	1,018	30.1	725	32.1	3,439	2,751	731	1.81	2.66
Hato Tejas barrio, Bayamón Municipio	15,669	11,597	37.9	6,950	34.9	3,856	43.4	4,072	3,585	1,389	2.65	3.11
Hato Viejo barrio, Arecibo Municipio	739	569	36.7	378	37.6	142	35.2	170	157	70	2.75	3.20
Hato Viejo barrio, Ciales Municipio	886	693	37.4	461	33.8	189	42.9	193	169	75	2.76	3.14
Hayales barrio, Coamo Municipio	436	325	39.7	221	35.3	78	50.0	111	101	31	2.80	3.31
Helechal barrio, Barranquitas Municipio	1,366	1,087	48.9	674	46.9	303	52.5	279	250	98	2.98	3.36
Herreras barrio, Río Grande Municipio	294	202	36.6	116	33.6	79	40.5	92	79	31	2.66	3.31
Higuillar barrio, Dorado Municipio	8,962	7,058	45.8	4,793	45.1	1,763	47.0	1,904	1,651	565	2.87	3.26
Hoconuco Alto barrio, San Germán Municipio	216	155	40.0	96	42.7	41	36.6	61	56	20	2.65	3.20
Hoconuco Bajo barrio, San Germán Municipio	712	523	41.5	374	40.1	106	43.4	189	166	61	2.66	3.14
Honduras barrio, Barranquitas Municipio	641	512	43.9	304	40.1	166	50.6	129	107	45	2.84	3.18
Honduras barrio, Cidra Municipio	609	479	45.7	306	39.5	127	55.1	130	111	33	2.80	3.14
Hormigueros zona urbana, Hormigueros Municipio	4,940	3,507	36.0	2,148	32.4	1,114	43.4	1,433	1,285	680	2.49	2.98
Hormigueros barrio, Hormigueros Municipio	1,748	1,254	41.1	776	38.7	391	46.3	494	446	237	2.49	2.97
Hormigueros barrio-pueblo, Hormigueros Municipio	494	338	41.7	181	38.1	138	47.8	156	142	69	2.43	2.99
Hoya Mala barrio, San Sebastián Municipio	1,376	1,036	41.4	725	39.9	250	46.4	340	309	142	2.60	3.03
H. Rivera Colón comunidad, Toa Alta Municipio	815	648	42.4	368	44.0	223	43.0	167	154	73	3.01	3.43
Húcares barrio, Naguabo Municipio	1,062	790	56.2	467	53.7	285	62.1	272	230	70	2.75	3.21
Humacao zona urbana, Humacao Municipio	7,196	4,959	39.9	2,760	34.8	1,879	47.6	2,237	2,032	988	2.55	3.12
Humacao barrio-pueblo, Humacao Municipio	1,551	1,014	37.1	484	28.3	456	43.9	537	500	298	2.40	3.01
Humatas barrio, Añasco Municipio	242	199	48.2	146	45.9	39	64.1	43	40	12	3.12	3.48
Imbéry comunidad, Barceloneta Municipio	1,399	1,081	50.1	621	43.2	406	61.3	318	282	100	2.79	3.20
Indiera Alta barrio, Maricao Municipio	468	370	38.6	249	39.0	84	38.1	98	89	35	2.91	3.34
Indiera Baja barrio, Maricao Municipio	167	137	56.9	94	55.3	34	58.8	30	24	6	3.10	3.42
Indiera Fría barrio, Maricao Municipio	160	121	48.8	80	55.0	30	40.0	39	37	14	2.81	3.31
Indios comunidad, Guayanilla Municipio	516	407	37.3	247	37.7	118	38.1	109	95	39	2.88	3.27
Indios barrio, Guayanilla Municipio	908	717	44.6	468	43.4	202	46.5	191	163	67	2.92	3.33
Ingenio comunidad, Toa Baja Municipio	1,893	1,398	41.8	793	38.2	492	47.4	495	417	152	2.83	3.32
Isabela zona urbana, Isabela Municipio	4,403	3,138	39.0	1,925	36.5	1,006	43.8	1,265	1,162	531	2.54	3.08
Isabela barrio-pueblo, Isabela Municipio	3,030	2,173	38.1	1,305	34.9	722	44.5	857	785	396	2.57	3.10
Isabel II barrio-pueblo, Vieques Municipio	498	306	39.9	160	30.6	134	51.5	192	173	87	2.41	3.12
Isla de Mona e Islote Monito barrio, Mayagüez Municipio	0	0	(X)	0	(X)	0	(X)	0	0	0	0.00	0.00
Islote barrio, Arecibo Municipio	2,124	1,565	39.5	975	38.1	484	43.8	559	495	211	2.64	3.12
Jacaboa barrio, Patillas Municipio	458	350	47.4	223	43.5	95	57.9	108	97	42	2.79	3.25
Jacaguas barrio, Juana Díaz Municipio	1,331	1,059	41.1	661	39.3	302	42.4	272	245	117	2.96	3.35
Jácana barrio, Yauco Municipio	605	438	37.4	291	39.9	113	28.3	167	150	67	2.77	3.33
Jácanas barrio, Yabucoa Municipio	1,165	916	38.9	626	40.4	219	37.0	249	229	90	2.79	3.20
Jagual barrio, Patillas Municipio	139	106	28.3	72	29.2	26	26.9	33	28	8	2.61	3.02
Jagual comunidad, San Lorenzo Municipio	356	279	38.7	172	41.9	84	29.8	77	68	29	2.98	3.42
Jagual barrio, San Lorenzo Municipio	1,367	1,083	41.6	695	40.7	297	41.4	284	248	102	2.96	3.36
Jagua Pasto barrio, Guayanilla Municipio	37	28	42.9	18	38.9	8	62.5	9	7	1	2.92	3.43

Table 8.
Households and Families: 2010—Con.

[For information on confidentiality protection, nonsampling error, and definitions, see Selected Appendixes at <www.census.gov/prod/cen2010/cph-1-a.pdf>]

Puerto Rico Municipio Municipio Subdivision and Place Subbarrio	Total households	Family households						Nonfamily households			Average size	
		Total		Husband-wife family		Female householder, no husband present			Householder living alone			
		Number	Percent with own children under 18 years	Number	Percent with own children under 18 years	Number	Percent with own children under 18 years	Total	Total	65 years and over	House-holds	Families
MUNICIPIO SUBDIVISION AND PLACE—Con.												
Jaguar barrio, Gurabo Municipio	280	214	34.6	152	29.6	46	47.8	66	58	24	2.63	3.04
Jaguas barrio, Ciales Municipio	1,534	1,191	44.3	751	42.1	332	51.2	343	310	176	2.96	3.41
Jaguas barrio, Guayanilla Municipio	445	366	45.6	221	48.4	114	43.9	79	72	23	3.18	3.55
Jaguas barrio, Gurabo Municipio	744	582	35.6	395	32.2	145	45.5	162	147	71	2.80	3.20
Jaguas barrio, Peñuelas Municipio	720	578	47.1	375	44.8	168	53.0	142	127	53	3.07	3.48
Jagüey barrio, Aguada Municipio	721	580	41.7	410	39.0	137	49.6	141	128	34	2.77	3.14
Jagüey barrio, Rincón Municipio	259	195	40.5	126	36.5	57	45.6	64	60	20	2.71	3.18
Jagüeyes barrio, Aguas Buenas Municipio	698	541	39.2	377	36.6	113	47.8	157	138	51	2.82	3.24
Jaguitas barrio, Hormigueros Municipio	551	398	37.4	268	34.7	97	42.3	153	132	67	2.51	2.96
Jájome Alto barrio, Cayey Municipio	225	176	39.2	125	37.6	30	40.0	49	39	16	2.85	3.24
Jájome Bajo barrio, Cayey Municipio	180	133	49.6	104	45.2	23	60.9	47	40	11	2.88	3.44
Jauca barrio, Jayuya Municipio	36	31	35.5	20	25.0	8	50.0	5	4	1	3.22	3.52
Jauca comunidad, Santa Isabel Municipio	556	400	39.8	237	33.8	120	47.5	156	145	50	2.75	3.31
Jauca 1 barrio, Santa Isabel Municipio	784	567	39.5	347	34.3	162	46.3	217	197	72	2.76	3.31
Jauca 2 barrio, Santa Isabel Municipio	1,504	1,214	61.5	818	58.7	329	69.6	290	247	60	3.03	3.40
Jayuya zona urbana, Jayuya Municipio	1,054	739	40.6	425	36.7	259	45.9	315	294	141	2.62	3.20
Jayuya barrio-pueblo, Jayuya Municipio	503	318	41.2	179	39.1	108	43.5	185	174	88	2.43	3.14
Jayuya Abajo barrio, Jayuya Municipio	1,105	906	50.2	607	46.6	247	57.5	199	179	67	3.05	3.40
Jiménez barrio, Río Grande Municipio	1,045	803	34.5	554	32.1	203	39.9	242	213	93	2.74	3.15
Jobos comunidad, Guayama Municipio	938	681	38.3	402	33.6	224	43.3	257	225	97	2.64	3.12
Jobos barrio, Guayama Municipio	2,304	1,649	45.6	940	40.1	549	52.6	655	566	192	2.68	3.18
Jobos barrio, Isabela Municipio	1,339	959	38.8	659	38.2	231	43.3	380	337	161	2.57	3.08
Juana Díaz zona urbana, Juana Díaz Municipio	2,975	2,111	36.9	1,153	33.0	806	43.7	864	797	445	2.66	3.23
Juana Díaz barrio-pueblo, Juana Díaz Municipio	1,573	1,072	38.1	515	28.5	487	49.7	501	466	265	2.53	3.14
Juan Alonso barrio, Mayagüez Municipio	455	322	28.0	245	27.8	61	27.9	133	116	48	2.53	3.03
Juan Asencio barrio, Aguas Buenas Municipio	934	749	45.1	540	43.7	145	47.6	185	165	56	3.01	3.39
Juan González barrio, Adjuntas Municipio	292	229	50.2	162	48.8	53	47.2	63	59	19	2.91	3.36
Juan Martín barrio, Luquillo Municipio	312	231	36.4	144	33.3	63	44.4	81	72	34	2.80	3.29
Juan Martín barrio, Yabucoa Municipio	1,404	1,093	46.8	668	44.3	359	51.5	311	279	127	2.77	3.16
Juan Sánchez barrio, Bayamón Municipio	8,284	5,457	46.1	3,093	41.0	2,047	55.0	2,827	2,533	997	2.40	2.99
Juncal comunidad, San Sebastián Municipio	381	273	42.9	180	40.0	74	54.1	108	96	44	2.61	3.16
Juncal barrio, San Sebastián Municipio	707	538	43.1	384	41.1	119	52.9	169	150	68	2.71	3.17
Juncos zona urbana, Juncos Municipio	2,888	2,034	43.6	1,105	39.7	788	50.4	854	767	375	2.61	3.15
Juncos barrio-pueblo, Juncos Municipio	1,031	637	37.4	301	34.6	297	42.4	394	363	209	2.36	3.08
La Alianza comunidad, Arecibo Municipio	711	553	39.4	383	38.6	129	36.4	158	141	60	2.74	3.15
La Dolores comunidad, Río Grande Municipio	1,108	856	31.1	520	32.9	277	27.1	252	217	112	2.77	3.19
La Fermina comunidad	1,017	748	38.1	499	35.9	195	42.6	269	240	99	2.70	3.20
Humacao Municipio (part)	608	460	37.6	315	36.5	112	38.4	148	132	48	2.77	3.25
Las Piedras Municipio (part)	409	288	38.9	184	34.8	83	48.2	121	108	51	2.58	3.14
La Gloria barrio, Trujillo Alto Municipio	1,619	1,244	35.7	861	36.1	283	36.7	375	351	174	2.84	3.29
Lagunas barrio, Aguada Municipio	995	790	39.0	574	39.5	156	39.1	205	188	70	2.82	3.22
Lajas zona urbana, Lajas Municipio	1,764	1,282	39.0	753	33.1	442	49.8	482	429	230	2.59	3.05
Lajas barrio, Lajas Municipio	1,038	751	44.1	488	41.2	219	47.9	287	259	114	2.60	3.08
Lajas barrio-pueblo, Lajas Municipio	236	150	30.7	70	27.1	66	34.8	86	79	40	2.36	3.02
Lajas Arriba barrio, Lajas Municipio	908	684	36.1	447	35.1	186	38.7	224	199	86	2.70	3.17
La Liga comunidad, Caguas Municipio	102	78	30.8	53	34.0	19	21.1	24	22	12	2.75	3.23
La Luisa comunidad, Manatí Municipio	900	701	37.4	448	35.0	200	45.5	199	167	67	2.86	3.28
Lamboglia comunidad, Patillas Municipio	397	276	37.3	183	37.2	78	38.5	121	113	56	2.64	3.28
Lapa barrio, Cayey Municipio	68	47	27.7	37	24.3	5	80.0	21	21	11	2.74	3.43
Lapa barrio, Salinas Municipio	3,281	2,536	44.1	1,584	41.9	751	49.3	745	669	231	2.81	3.23
La Parguera comunidad, Lajas Municipio	413	302	25.2	182	23.1	85	31.8	111	101	44	2.53	2.99
La Playa comunidad, Añasco Municipio	741	526	34.8	332	30.7	154	42.2	215	196	77	2.56	3.10
La Plena comunidad, Salinas Municipio	306	235	41.3	164	43.9	49	38.8	71	63	27	2.83	3.27
Lares zona urbana, Lares Municipio	1,948	1,369	39.2	782	35.5	496	45.8	579	534	286	2.50	3.05
Lares barrio, Lares Municipio	1,231	951	43.2	666	43.1	233	43.3	280	256	130	2.77	3.22
Lares barrio-pueblo, Lares Municipio	1,093	726	42.8	389	37.0	287	51.9	367	334	182	2.43	3.05
Las Carolinas comunidad, Caguas Municipio	904	695	40.9	398	37.2	236	45.8	209	190	71	2.84	3.29
Las Croabas comunidad, Fajardo Municipio	432	290	26.9	185	24.3	77	27.3	142	128	59	2.44	3.01
Las Marías comunidad, Añasco Municipio	746	548	44.0	332	46.1	178	44.4	198	173	72	2.69	3.20
Las Marías zona urbana, Las Marías Municipio	317	231	42.9	157	38.9	63	50.8	86	83	40	2.54	3.02
Las Marías barrio-pueblo, Las Marías Municipio	112	69	43.5	50	40.0	15	53.3	43	40	22	2.34	3.09
Las Ochenta comunidad, Salinas Municipio	380	252	40.9	151	37.1	76	48.7	128	112	47	2.50	3.13
Las Ollas comunidad, Santa Isabel Municipio	570	416	41.6	260	39.2	118	45.8	154	136	64	2.73	3.25
Las Palmas barrio, Utuado Municipio	410	314	45.2	206	40.8	80	57.5	96	82	38	2.81	3.24

Table 8.
Households and Families: 2010—Con.

[For information on confidentiality protection, nonsampling error, and definitions, see Selected Appendixes at <www.census.gov/prod/cen2010/cph-1-a.pdf>]

Puerto Rico Municipio Municipio Subdivision and Place Subbarrio	Total households	Family households						Nonfamily households			Average size	
		Total		Husband-wife family		Female householder, no husband present			Householder living alone			
		Number	Percent with own children under 18 years	Number	Percent with own children under 18 years	Number	Percent with own children under 18 years	Total	Total	65 years and over	House-holds	Families
MUNICIPIO SUBDIVISION AND PLACE—Con.												
Las Piedras zona urbana, Las Piedras Municipio	2,235	1,643	46.1	902	40.7	651	56.1	592	531	229	2.62	3.09
Las Piedras barrio-pueblo, Las Piedras Municipio	655	396	44.2	182	36.3	196	54.1	259	236	108	2.29	3.00
La Torre barrio, Lares Municipio	549	428	41.6	295	40.0	86	43.0	121	101	52	2.85	3.23
Lavadero barrio, Hormigueros Municipio	1,609	1,234	44.2	789	40.4	369	53.4	375	329	116	2.68	3.05
La Yuca comunidad, Ponce Municipio	209	171	39.8	115	43.5	41	31.7	38	37	17	3.18	3.49
Leguísamo barrio, Mayagüez Municipio	766	581	37.5	411	37.2	130	36.2	185	163	79	2.74	3.19
Levittown comunidad, Toa Baja Municipio	10,295	7,382	37.8	4,317	33.8	2,500	44.0	2,913	2,522	909	2.60	3.09
Liborio Negrón Torres comunidad, Sabana Grande Municipio	409	302	34.8	188	34.0	92	38.0	107	100	40	2.72	3.26
Limaní barrio, Adjuntas Municipio	97	77	41.6	63	38.1	7	28.6	20	19	8	2.85	3.25
Limón barrio, Mayagüez Municipio	502	391	36.8	277	39.0	85	30.6	111	102	31	2.74	3.17
Limón barrio, Utuado Municipio	82	61	31.1	51	33.3	10	20.0	21	18	9	2.77	3.30
Limones barrio, Yabucoa Municipio	1,141	873	39.7	550	40.2	251	41.4	268	235	81	2.83	3.29
Lirios barrio, Juncos Municipio	1,962	1,548	54.8	961	50.4	490	65.1	414	383	138	2.87	3.26
Lizas barrio, Maunabo Municipio	282	203	34.5	112	39.3	67	26.9	79	78	29	2.70	3.31
Llanadas barrio, Isabela Municipio	840	630	43.2	444	43.5	139	40.3	210	192	93	2.76	3.25
Llano barrio, Guayanilla Municipio	269	211	40.8	139	41.0	53	43.4	58	53	22	2.87	3.33
Llanos barrio, Aibonito Municipio	2,410	1,895	46.0	1,155	42.7	590	52.7	515	462	195	2.84	3.23
Llanos barrio, Lajas Municipio	260	182	39.0	124	37.1	41	43.9	78	73	34	2.60	3.18
Llanos Costa barrio, Cabo Rojo Municipio	1,376	994	39.3	684	35.7	228	44.7	382	328	141	2.58	3.06
Llanos Tuna barrio, Cabo Rojo Municipio	2,451	1,726	37.9	1,138	35.1	443	41.8	725	644	316	2.52	3.03
Llave barrio, Vieques Municipio	5	5	40.0	1	0.0	2	50.0	0	0	0	3.60	3.60
Lluveras comunidad, Sabana Grande Municipio	643	485	41.6	311	40.8	140	40.0	158	136	46	2.70	3.11
Loíza zona urbana, Loíza Municipio	1,313	1,015	45.9	404	40.6	528	53.0	298	275	120	2.95	3.42
Loíza barrio-pueblo, Loíza Municipio	1,313	1,015	45.9	404	40.6	528	53.0	298	275	120	2.95	3.42
Lomas comunidad, Canóvanas Municipio	352	265	27.9	174	31.0	73	23.3	87	82	48	2.72	3.20
Lomas barrio, Canóvanas Municipio	1,882	1,472	35.4	1,006	35.5	362	36.7	410	372	171	2.84	3.26
Lomas barrio, Juana Díaz Municipio	332	244	37.7	137	41.6	78	34.6	88	79	39	2.83	3.34
Lomas barrio, Naranjito Municipio	1,310	1,058	40.9	698	42.4	286	37.8	252	233	91	2.95	3.34
Los Llanos comunidad, Coamo Municipio	786	584	40.4	378	39.9	161	38.5	202	181	86	2.69	3.16
Los Llanos barrio, Coamo Municipio	1,757	1,326	47.4	920	44.6	306	52.0	431	379	138	2.77	3.20
Los Panes comunidad, Caguas Municipio	94	70	32.9	39	25.6	24	33.3	24	17	8	2.84	3.21
Los Prados comunidad, Caguas Municipio	820	589	61.0	431	59.9	124	64.5	231	198	11	2.60	3.09
Luis Lloréns Torres comunidad, Juana Díaz Municipio	975	780	43.2	455	41.8	245	43.7	195	175	82	2.97	3.34
Luis M. Cintrón comunidad, Fajardo Municipio	830	604	40.9	364	39.8	195	42.6	226	199	92	2.76	3.29
Luquillo zona urbana, Luquillo Municipio	2,853	2,132	46.4	1,226	42.8	775	53.9	721	612	237	2.72	3.16
Luquillo barrio-pueblo, Luquillo Municipio	467	270	39.3	140	32.9	108	51.9	197	167	67	2.20	2.90
Luyando comunidad, Aguada Municipio	1,011	825	38.7	596	39.6	167	37.1	186	175	52	2.85	3.22
Mabú barrio, Humacao Municipio	3,130	2,165	37.1	1,342	33.8	673	42.6	965	883	420	2.53	3.08
Macaná barrio, Guayanilla Municipio	511	401	39.2	253	34.8	117	47.0	110	97	33	2.87	3.27
Macaná barrio, Peñuelas Municipio	275	217	36.4	141	39.7	57	29.8	58	55	20	2.92	3.36
Machete barrio, Guayama Municipio	1,308	1,045	61.9	632	59.2	346	65.9	263	232	62	2.94	3.30
Machos barrio, Ceiba Municipio	1,398	1,008	41.3	676	37.9	268	50.0	390	340	130	2.55	3.04
Machuchal barrio, Sabana Grande Municipio	1,763	1,287	37.6	843	36.3	351	41.6	476	426	171	2.64	3.15
Machuelo Abajo barrio, Ponce Municipio	4,529	3,200	41.8	1,681	34.5	1,320	52.3	1,329	1,206	582	2.61	3.16
Machuelo Arriba barrio, Ponce Municipio	4,330	3,385	37.8	2,110	35.4	1,062	43.4	945	863	389	2.80	3.20
Magas barrio, Guayanilla Municipio	1,124	918	51.6	548	49.5	314	57.3	206	184	70	3.04	3.36
Magas Arriba comunidad, Guayanilla Municipio	406	318	37.1	201	37.8	89	36.0	88	77	33	2.99	3.40
Magos barrio, San Sebastián Municipio	95	71	28.2	56	28.6	10	40.0	24	21	10	2.44	2.87
Maguayo barrio, Dorado Municipio	1,570	1,250	43.8	840	42.0	320	51.6	320	276	104	2.86	3.24
Maguayo comunidad, Lajas Municipio	346	246	36.6	139	33.8	80	38.8	100	86	36	2.60	3.08
Magueyes barrio, Corozal Municipio	99	84	60.7	68	66.2	7	0.0	15	12	6	3.67	4.02
Magueyes barrio, Ponce Municipio	2,072	1,650	42.4	1,186	40.6	377	48.0	422	383	149	2.86	3.24
Magueyes Urbano barrio, Ponce Municipio	406	319	34.5	222	31.1	74	40.5	87	78	39	2.79	3.17
Maizales barrio, Naguabo Municipio	701	536	37.3	358	36.0	131	38.9	165	146	71	2.73	3.15
Maleza Alta barrio, Aguadilla Municipio	773	498	40.2	354	40.7	120	40.0	275	247	70	2.33	2.96
Maleza Baja barrio, Aguadilla Municipio	679	455	44.4	326	46.3	108	38.9	224	181	41	2.43	2.99
Malezas barrio, Mayagüez Municipio	424	305	34.4	216	31.9	70	42.9	119	105	41	2.53	3.00
Mal Paso barrio, Aguada Municipio	884	699	39.2	502	38.8	159	39.6	185	164	72	2.81	3.20
Mambiche barrio, Humacao Municipio	816	631	45.6	450	44.0	149	50.3	185	171	60	2.80	3.26
Mamey barrio, Aguada Municipio	826	678	46.8	521	46.4	115	46.1	148	137	48	2.91	3.26
Mamey barrio, Guaynabo Municipio	1,060	833	47.9	557	44.5	225	56.4	227	200	78	2.93	3.34
Mamey barrio, Gurabo Municipio	1,611	1,300	45.5	890	47.6	336	40.5	311	268	95	2.89	3.25
Mamey barrio, Juncos Municipio	1,533	1,189	51.7	774	49.4	344	59.0	344	285	90	2.81	3.22
Mamey barrio, Patillas Municipio	585	366	39.3	242	33.9	107	52.3	219	213	109	2.36	3.10
Mameyal barrio, Dorado Municipio	4	3	33.3	1	0.0	1	100.0	1	1	0	2.75	3.00
Mameyes Abajo barrio, Utuado Municipio	375	303	42.2	220	40.5	60	45.0	72	62	25	3.03	3.40

Table 8.
Households and Families: 2010—Con.

[For information on confidentiality protection, nonsampling error, and definitions, see Selected Appendixes at <www.census.gov/prod/cen2010/cph-1-a.pdf>]

Puerto Rico Municipio Municipio Subdivision and Place Subbarrio	Total households	Family households: Total: Number	Family households: Total: Percent with own children under 18 years	Family households: Husband-wife family: Number	Family households: Husband-wife family: Percent with own children under 18 years	Family households: Female householder, no husband present: Number	Family households: Female householder, no husband present: Percent with own children under 18 years	Nonfamily households: Total	Nonfamily households: Householder living alone: Total	Nonfamily households: Householder living alone: 65 years and over	Average size: House-holds	Average size: Families
MUNICIPIO SUBDIVISION AND PLACE—Con.												
Mameyes Arriba barrio, Jayuya Municipio....	681	548	52.2	387	52.2	106	52.8	133	117	44	3.27	3.70
Mameyes I barrio, Luquillo Municipio.....	830	618	32.8	387	32.3	169	39.6	212	182	73	2.77	3.28
Mameyes II barrio, Río Grande Municipio.....	1,017	751	34.1	489	32.7	186	40.9	266	241	107	2.69	3.18
Maná barrio, Corozal Municipio.....	670	555	49.4	393	47.8	120	54.2	115	107	47	3.12	3.48
Manatí zona urbana, Manatí Municipio.....	5,495	3,775	40.9	1,965	33.8	1,567	51.1	1,720	1,583	754	2.54	3.13
Manatí barrio-pueblo, Manatí Municipio.....	2,449	1,502	40.3	735	33.7	660	49.4	947	885	448	2.35	3.07
Maragüez barrio, Ponce Municipio.....	178	135	46.7	85	44.7	38	50.0	43	36	8	3.06	3.58
Maravilla Este barrio, Las Marías Municipio..	294	214	39.7	147	34.7	55	52.7	80	77	29	2.54	3.02
Maravilla Norte barrio, Las Marías Municipio	195	159	34.0	114	35.1	36	36.1	36	31	12	2.87	3.20
Maravilla Sur barrio, Las Marías Municipio...	680	556	52.5	353	51.6	166	57.2	124	109	46	2.84	3.16
Maresúa barrio, San Germán Municipio.....	680	477	42.1	315	42.9	126	44.4	203	184	74	2.64	3.14
María Antonia comunidad, Guánica Municipio.....	500	354	39.3	240	33.8	87	52.9	146	132	59	2.57	3.10
Mariana barrio, Humacao Municipio.....	1,187	909	37.1	620	35.2	228	42.1	278	249	80	2.72	3.16
Mariana barrio, Naguabo Municipio.....	792	582	39.2	407	39.8	141	34.8	210	187	87	2.62	3.10
Mariano Colón comunidad.....	721	597	42.0	354	41.0	175	46.3	124	111	41	3.11	3.40
Coamo Municipio (part).....	698	577	41.8	348	40.8	166	45.8	121	108	41	3.10	3.41
Santa Isabel Municipio (part).....	23	20	50.0	6	50.0	9	55.6	3	3	0	3.17	3.25
Marías barrio, Aguada Municipio.....	688	547	40.8	408	39.5	84	44.0	141	127	50	2.90	3.30
Marías barrio, Añasco Municipio.....	1,746	1,255	42.6	743	42.3	429	46.4	491	433	193	2.62	3.14
Marías barrio, Moca Municipio.....	612	474	47.9	326	46.6	108	55.6	138	123	34	2.89	3.33
Maricao zona urbana, Maricao Municipio.....	354	227	39.2	120	36.7	93	43.0	127	116	48	2.43	3.14
Maricao barrio-pueblo, Maricao Municipio....	289	187	42.2	97	40.2	78	46.2	102	95	32	2.45	3.17
Maricao barrio, Vega Alta Municipio.....	1,764	1,395	39.8	877	37.5	382	43.5	369	333	145	2.93	3.32
Maricao Afuera barrio, Maricao Municipio.....	788	567	38.4	398	35.7	127	44.1	221	196	90	2.63	3.16
Marín barrio, Patillas Municipio.....	330	252	37.7	182	33.5	54	42.6	78	74	34	2.70	3.14
Martín González barrio, Carolina Municipio..	9,043	6,742	44.9	3,801	41.7	2,491	50.8	2,301	1,991	652	2.71	3.15
Martorell comunidad, Yabucoa Municipio.....	791	593	39.0	348	38.2	190	41.1	198	169	62	2.82	3.30
Marueño comunidad, Ponce Municipio.....	339	269	30.9	186	32.3	69	24.6	70	64	33	2.98	3.44
Marueño barrio, Ponce Municipio.....	571	447	34.9	308	35.7	107	30.8	124	109	55	2.96	3.42
Masa barrio, Gurabo Municipio.....	533	436	36.9	322	34.5	79	46.8	97	84	39	2.86	3.17
Mata de Cañas barrio, Orocovis Municipio...	176	148	44.6	111	44.1	26	34.6	28	23	7	3.06	3.35
Mata de Plátano barrio, Luquillo Municipio...	3,260	2,455	42.9	1,559	40.7	721	47.3	805	700	249	2.75	3.20
Matón Abajo barrio, Cayey Municipio.....	326	264	38.3	189	40.2	59	32.2	62	51	21	2.84	3.17
Matón Arriba barrio, Cayey Municipio.....	333	268	34.7	181	31.5	68	42.6	65	61	25	2.88	3.25
Matuyas Alto barrio, Maunabo Municipio.....	113	81	33.3	46	34.8	21	33.3	32	29	7	2.55	3.02
Matuyas Bajo barrio, Maunabo Municipio.....	124	78	41.0	50	42.0	17	23.5	46	38	12	2.61	3.36
Maunabo barrio-pueblo, Maunabo Municipio	134	82	28.0	45	24.4	33	33.3	52	48	29	2.22	2.90
Maunabo zona urbana, Maunabo Municipio.	634	456	30.7	252	27.4	180	35.6	178	160	85	2.60	3.12
Mavilla barrio, Vega Alta Municipio.....	122	93	46.2	66	45.5	18	44.4	29	24	9	3.02	3.51
Mayagüez zona urbana, Mayagüez Municipio.....	28,908	17,653	37.3	9,734	32.6	6,578	45.7	11,255	8,936	3,673	2.39	2.99
Mayagüez barrio-pueblo, Mayagüez Municipio.....	11,898	5,942	40.4	2,378	32.8	3,029	49.1	5,956	4,491	1,771	2.24	2.95
Mayagüez Arriba barrio, Mayagüez Municipio.....	1,768	1,170	29.8	757	28.5	308	36.0	598	487	229	2.43	2.96
Media Luna barrio, Toa Baja Municipio.....	4,192	3,191	46.4	1,785	42.4	1,109	51.9	1,001	884	329	2.90	3.35
Medianía Alta barrio, Loíza Municipio.....	2,757	2,098	41.4	1,169	38.3	765	46.3	659	607	242	2.90	3.38
Medianía Baja barrio, Loíza Municipio.....	2,958	2,309	45.9	1,261	43.0	879	49.6	649	589	189	2.96	3.40
Membrillo barrio, Camuy Municipio.....	1,204	977	51.1	701	51.2	217	51.6	227	203	63	2.83	3.16
Minillas barrio, Bayamón Municipio.....	15,238	10,926	40.6	6,224	35.5	3,897	49.0	4,312	3,817	1,686	2.58	3.06
Minillas barrio, San Germán Municipio.....	1,259	958	37.8	636	35.2	239	42.3	301	276	122	2.68	3.12
Mirabales barrio, San Sebastián Municipio...	246	183	47.0	135	45.2	40	55.0	63	55	25	2.73	3.23
Miradero barrio, Cabo Rojo Municipio.....	5,775	4,266	45.1	2,844	43.3	1,118	49.4	1,509	1,298	513	2.68	3.14
Miradero barrio, Mayagüez Municipio.....	2,369	1,411	29.6	1,031	30.2	268	32.1	958	671	199	2.38	2.95
Miraflores barrio, Añasco Municipio.....	218	160	35.6	111	32.4	32	37.5	58	52	25	2.60	3.06
Miraflores barrio, Arecibo Municipio.....	2,156	1,612	44.2	1,110	43.4	405	46.7	544	498	229	2.72	3.21
Miranda comunidad, Vega Baja Municipio....	639	481	39.1	300	37.3	136	39.0	158	143	56	2.81	3.29
Mirasol barrio, Lares Municipio.....	316	258	42.6	187	41.7	54	40.7	58	50	25	2.90	3.23
Moca zona urbana, Moca Municipio.....	1,520	1,128	37.2	689	33.8	382	45.5	392	373	203	2.54	3.03
Moca barrio-pueblo, Moca Municipio.....	726	484	36.8	280	36.4	173	39.3	242	229	140	2.39	3.02
Monacillo barrio, San Juan Municipio.....	4,538	3,278	39.4	1,987	33.5	1,102	50.9	1,260	1,100	467	2.52	2.98
Monacillo Urbano barrio, San Juan Municipio.....	8,979	6,189	41.3	3,313	35.1	2,496	50.2	2,790	2,442	997	2.45	2.96
Monserrate comunidad.....	927	708	40.4	452	36.7	198	43.9	219	201	82	2.80	3.23
Vega Alta Municipio (part).....	101	79	34.2	50	32.0	25	36.0	22	21	11	2.72	3.14
Vega Baja Municipio (part).....	826	629	41.2	402	37.3	173	45.1	197	180	71	2.81	3.25
Montalva barrio, Guánica Municipio.....	1,233	875	39.2	586	35.8	219	47.9	358	333	133	2.58	3.12
Montaña barrio, Aguadilla Municipio.....	1,563	1,145	43.7	732	43.2	340	48.8	418	372	133	2.59	3.08
Monte Grande comunidad, Cabo Rojo Municipio.....	1,055	783	52.1	541	50.5	199	56.3	272	249	100	2.65	3.12

Table 8.
Households and Families: 2010—Con.

[For information on confidentiality protection, nonsampling error, and definitions, see Selected Appendixes at <www.census.gov/prod/cen2010/cph-1-a.pdf>]

Puerto Rico Municipio Municipio Subdivision and Place Subbarrio	Total households	Family households: Total: Number	Family households: Total: Percent with own children under 18 years	Family households: Husband-wife family: Number	Family households: Husband-wife family: Percent with own children under 18 years	Family households: Female householder, no husband present: Number	Family households: Female householder, no husband present: Percent with own children under 18 years	Nonfamily households: Total	Nonfamily households: Householder living alone: Total	Nonfamily households: Householder living alone: 65 years and over	Average size: House-holds	Average size: Families
MUNICIPIO SUBDIVISION AND PLACE—Con.												
Monte Grande barrio, Cabo Rojo Municipio..	2,793	2,069	48.9	1,289	44.8	663	57.6	724	650	322	2.58	3.03
Monte Llano barrio, Cayey Municipio.....	1,174	953	46.8	692	45.8	202	52.5	221	196	78	2.80	3.14
Monte Llano barrio, Cidra Municipio.....	323	254	52.4	173	53.8	56	48.2	69	60	23	3.05	3.49
Monte Llano barrio, Morovis Municipio.....	1,035	794	50.1	413	41.2	314	61.8	241	221	97	2.82	3.24
Monte Llano barrio, Ponce Municipio.....	174	138	31.2	103	28.2	23	43.5	36	32	7	3.01	3.43
Monte Verde comunidad, Ponce Municipio...	59	43	23.3	35	14.3	4	75.0	16	13	4	2.32	2.63
Montones barrio, Las Piedras Municipio.....	3,368	2,648	50.0	1,713	44.1	727	62.9	720	622	154	2.77	3.13
Montoso barrio, Maricao Municipio.....	354	279	45.5	192	43.8	65	46.2	75	64	22	2.78	3.15
Montoso barrio, Mayagüez Municipio.....	386	288	37.5	214	35.5	56	42.9	98	85	29	2.72	3.20
Mora comunidad, Isabela Municipio.....	599	444	34.7	291	34.4	119	38.7	155	143	67	2.58	3.05
Mora barrio, Isabela Municipio.....	1,802	1,318	45.7	891	44.1	363	49.6	484	443	169	2.56	3.05
Morovis zona urbana, Morovis Municipio.....	793	524	38.5	264	35.2	219	43.4	269	250	136	2.56	3.24
Morovis barrio-pueblo, Morovis Municipio.....	347	232	40.5	105	41.0	106	40.6	115	106	55	2.57	3.22
Morovis Norte barrio, Morovis Municipio.....	1,202	981	47.8	654	46.3	268	51.5	221	200	73	2.95	3.30
Morovis Sud barrio, Morovis Municipio.....	1,379	1,142	49.0	785	48.5	282	48.9	237	210	72	3.05	3.37
Mosquito barrio, Vieques Municipio.....	0	0	(X)	0	(X)	0	(X)	0	0	0	0.00	0.00
Mucarabones comunidad, Toa Alta Municipio.....	524	425	36.0	268	34.3	119	39.5	99	91	34	2.98	3.35
Mucarabones barrio, Toa Alta Municipio.....	7,616	6,363	55.0	4,461	54.6	1,486	55.9	1,253	1,089	297	3.03	3.34
Mula barrio, Aguas Buenas Municipio.....	1,355	1,054	44.1	718	42.1	271	46.9	301	268	119	2.82	3.25
Mulas barrio, Patillas Municipio.....	156	119	42.0	80	43.8	24	41.7	37	34	14	2.81	3.28
Mulita barrio, Aguas Buenas Municipio.....	88	73	45.2	53	41.5	18	50.0	15	12	8	3.02	3.33
Muñoz Rivera barrio, Patillas Municipio.....	256	185	40.0	121	40.5	39	51.3	71	65	21	2.63	3.15
Naguabo zona urbana, Naguabo Municipio..	1,720	1,205	48.1	593	41.8	514	58.2	515	460	211	2.57	3.11
Naguabo barrio-pueblo, Naguabo Municipio.	614	387	46.5	149	40.9	200	56.0	227	203	92	2.44	3.12
Naranjales barrio, Las Marías Municipio.....	183	144	35.4	110	35.5	19	36.8	39	33	7	2.89	3.31
Naranjales barrio, Mayagüez Municipio.....	409	318	38.7	203	31.5	82	50.0	91	82	25	2.71	3.11
Naranjito barrio, Hatillo Municipio.....	1,486	1,171	39.6	832	38.1	275	47.3	315	285	131	2.73	3.11
Naranjito zona urbana, Naranjito Municipio..	645	441	37.9	215	34.9	189	44.4	204	189	86	2.56	3.18
Naranjito barrio-pueblo, Naranjito Municipio.	449	309	37.2	139	35.3	141	43.3	140	135	58	2.57	3.21
Naranjo barrio, Aguada Municipio.....	1,152	934	42.8	671	43.2	178	44.4	218	200	57	2.86	3.23
Naranjo barrio, Comerío Municipio.....	623	496	41.7	331	40.5	124	46.0	127	117	54	3.07	3.51
Naranjo barrio, Fajardo Municipio.....	121	97	44.3	76	40.8	17	58.8	24	21	6	2.88	3.24
Naranjo barrio, Moca Municipio.....	1,015	816	50.5	598	48.0	162	62.3	199	184	58	2.83	3.21
Naranjo barrio, Yauco Municipio.....	214	160	40.0	113	39.8	37	48.6	54	47	25	2.80	3.31
Navarro barrio, Gurabo Municipio.....	3,549	2,962	54.1	2,219	54.3	565	54.9	587	499	142	2.96	3.25
Negros barrio, Corozal Municipio.....	451	359	46.0	253	47.4	85	43.5	92	83	29	3.10	3.53
Nuevo barrio, Bayamón Municipio.....	976	805	42.5	541	41.6	210	46.7	171	158	49	3.00	3.34
Nuevo barrio, Naranjito Municipio.....	1,337	1,112	41.9	764	41.9	268	44.0	225	204	77	2.98	3.30
Olimpo comunidad, Guayama Municipio.....	769	576	35.6	363	35.3	155	34.8	193	171	57	2.68	3.13
Oriente barrio, San Juan Municipio.....	12,250	8,182	43.2	3,436	37.3	3,931	50.6	4,068	3,607	1,307	2.55	3.16
Orocovis zona urbana, Orocovis Municipio...	267	178	45.5	90	40.0	71	54.9	89	85	48	2.61	3.29
Orocovis barrio, Orocovis Municipio.....	1,249	984	51.3	602	47.7	309	57.9	265	247	98	2.93	3.34
Orocovis barrio-pueblo, Orocovis Municipio..	252	168	46.4	84	40.5	68	55.9	84	80	44	2.61	3.27
Ortíz barrio, Toa Alta Municipio.....	8,751	7,443	52.6	5,119	51.3	1,891	56.3	1,308	1,112	345	3.03	3.29
Ovejas barrio, Añasco Municipio.....	588	433	40.9	315	35.6	87	57.5	155	144	57	2.63	3.13
Padilla barrio, Corozal Municipio.....	1,155	952	44.4	656	45.7	224	42.4	203	186	82	3.15	3.51
Pájaros barrio, Bayamón Municipio.....	11,002	8,380	41.5	4,587	36.8	3,204	48.4	2,622	2,347	1,042	2.73	3.16
Pájaros comunidad, Toa Alta Municipio.....	3,347	2,866	52.3	1,825	49.6	837	57.9	481	423	150	3.02	3.26
Pajonal comunidad, Florida Municipio.....	252	195	42.1	135	43.0	48	47.9	57	51	17	2.94	3.42
Palma Escrita barrio, Las Marías Municipio..	186	145	40.7	100	39.0	32	43.8	41	39	21	2.73	3.11
Palmar barrio, Aguadilla Municipio.....	669	500	37.0	334	35.3	135	40.7	169	160	72	2.61	3.08
Palmarejo comunidad (Coamo Municipio), Coamo Municipio.....	384	286	45.8	184	45.1	83	48.2	98	86	36	2.84	3.36
Palmarejo barrio, Coamo Municipio.....	1,289	995	38.3	649	35.7	259	41.3	294	265	112	2.80	3.22
Palmarejo barrio, Corozal Municipio.....	2,076	1,656	46.1	1,076	43.1	461	55.1	420	374	154	2.90	3.30
Palmarejo comunidad (Lajas Municipio), Lajas Municipio.....	390	255	31.8	149	33.6	79	34.2	135	126	64	2.48	3.17
Palmarejo barrio, Lajas Municipio.....	1,461	1,025	36.2	658	35.4	267	38.2	436	394	178	2.56	3.11
Palmarito barrio, Corozal Municipio.....	719	611	41.4	445	40.2	115	40.0	108	97	43	3.10	3.38
Palmas barrio, Arroyo Municipio.....	1,388	1,049	53.6	582	47.8	411	62.5	339	301	102	2.73	3.17
Palmas barrio, Cataño Municipio.....	8,305	6,441	43.7	3,343	38.7	2,621	51.5	1,864	1,620	540	2.87	3.28
Palmas barrio, Guayama Municipio.....	263	194	39.2	128	41.4	41	36.6	69	62	20	2.66	3.16
Palmas comunidad.....	772	591	43.8	348	41.1	191	54.5	181	158	65	2.88	3.34
Arroyo Municipio (part).....	710	544	43.9	323	39.6	181	55.2	166	146	58	2.87	3.32
Patillas Municipio (part).....	62	47	42.6	25	60.0	10	40.0	15	12	7	2.97	3.47
Palmas barrio, Salinas Municipio.....	118	80	37.5	55	34.5	18	55.6	38	34	10	2.64	3.34
Palmas Altas barrio, Barceloneta Municipio..	1,375	1,000	41.8	572	38.8	365	46.3	375	336	146	2.75	3.29
Palmas del Mar comunidad, Humacao Municipio.....	799	606	40.3	506	39.1	77	46.8	193	162	55	2.57	2.98
Palmer comunidad, Río Grande Municipio....	370	276	35.1	148	35.8	94	39.4	94	90	48	2.79	3.29
Palo Hincado barrio, Barranquitas Municipio	1,546	1,241	53.3	772	50.0	338	56.2	305	272	114	2.95	3.28

Table 8.
Households and Families: 2010—Con.

[For information on confidentiality protection, nonsampling error, and definitions, see Selected Appendixes at <www.census.gov/prod/cen2010/cph-1-a.pdf>]

Puerto Rico Municipio Municipio Subdivision and Place Subbarrio	Total households	Family households: Total: Number	Family households: Total: Percent with own children under 18 years	Family households: Husband-wife family: Number	Family households: Husband-wife family: Percent with own children under 18 years	Family households: Female householder, no husband present: Number	Family households: Female householder, no husband present: Percent with own children under 18 years	Nonfamily households: Total	Nonfamily households: Householder living alone: Total	Nonfamily households: Householder living alone: 65 years and over	Average size: Households	Average size: Families
MUNICIPIO SUBDIVISION AND PLACE—Con.												
Palomas comunidad (Comerío Municipio), Comerío Municipio	553	454	45.2	306	42.2	115	48.7	99	83	34	2.99	3.30
Palomas barrio, Comerío Municipio	1,605	1,267	47.1	839	44.5	328	49.4	338	300	133	2.93	3.33
Palomas comunidad (Yauco Municipio), Yauco Municipio	708	527	38.3	316	36.7	165	42.4	181	161	67	2.73	3.24
Palos Blancos barrio, Corozal Municipio	1,191	948	45.1	643	46.5	221	39.8	243	217	92	2.90	3.28
Palo Seco comunidad, Maunabo Municipio	376	273	38.1	146	41.8	98	33.7	103	95	36	2.68	3.21
Palo Seco barrio, Maunabo Municipio	471	345	39.1	191	41.4	121	36.4	126	118	50	2.70	3.22
Palo Seco barrio, Toa Baja Municipio	114	73	24.7	36	33.3	27	14.8	41	40	23	2.53	3.30
Parcelas de Navarro comunidad, Gurabo Municipio	585	433	35.3	228	33.3	156	41.0	152	137	57	2.68	3.15
Parcelas La Milagrosa comunidad, Cidra Municipio	434	342	46.2	208	42.8	88	52.3	92	80	21	2.97	3.33
Parcelas Mandry comunidad, Ponce Municipio	194	145	37.9	93	44.1	41	29.3	49	46	16	2.94	3.52
Parcelas Nuevas comunidad, Cidra Municipio	566	440	43.4	271	39.9	137	50.4	126	115	40	2.79	3.22
Parcelas Peñuelas comunidad, Santa Isabel Municipio	318	244	38.9	151	40.4	74	33.8	74	67	28	2.96	3.44
Parcelas Viejas Borinquen comunidad, Caguas Municipio	264	187	32.1	96	30.2	75	40.0	77	70	35	2.55	3.10
Parguera barrio, Lajas Municipio	809	585	33.3	385	31.9	143	39.2	224	198	86	2.57	3.07
París barrio, Lajas Municipio	360	270	36.7	165	37.0	77	35.1	90	81	35	2.69	3.11
Paso Palma barrio, Utuado Municipio	204	157	36.9	104	32.7	33	42.4	47	41	16	2.85	3.27
Pasto barrio, Aibonito Municipio	1,520	1,192	41.9	759	39.0	315	47.3	328	285	109	2.75	3.10
Pasto barrio, Coamo Municipio	1,871	1,455	47.7	917	45.8	405	54.3	416	362	146	2.95	3.38
Pasto barrio, Guayanilla Municipio	109	81	43.2	62	45.2	14	28.6	28	25	9	3.00	3.60
Pasto barrio, Morovis Municipio	239	196	50.5	131	45.8	40	55.0	43	38	8	3.21	3.54
Pastos comunidad, Aibonito Municipio	551	419	43.4	239	38.5	129	51.9	132	115	48	2.75	3.11
Pasto Viejo barrio, Cayey Municipio	196	153	39.2	107	39.3	41	39.0	43	39	20	2.83	3.24
Patillas zona urbana, Patillas Municipio	1,666	1,166	44.6	640	40.0	452	51.8	500	467	228	2.60	3.17
Patillas barrio-pueblo, Patillas Municipio	901	630	40.0	344	35.5	236	45.3	271	253	127	2.53	3.06
Pedernales barrio, Cabo Rojo Municipio	1,850	1,289	36.7	912	37.3	293	36.5	561	496	228	2.51	3.05
Pedro Avila barrio, Cayey Municipio	47	31	38.7	22	31.8	7	42.9	16	14	4	2.66	3.42
Pedro García barrio, Coamo Municipio	225	175	36.0	112	35.7	38	31.6	50	43	18	2.96	3.34
Pellejas barrio, Adjuntas Municipio	176	149	51.7	104	50.0	33	57.6	27	25	11	3.14	3.47
Pellejas barrio, Orocovis Municipio	194	144	51.4	101	50.5	26	53.8	50	38	14	2.97	3.45
Peña Pobre comunidad, Naguabo Municipio	356	281	38.8	173	38.7	78	35.9	75	66	31	2.78	3.17
Peña Pobre barrio, Naguabo Municipio	1,356	1,107	43.3	827	44.3	207	39.6	249	220	85	3.05	3.45
Peñuelas zona urbana, Peñuelas Municipio	1,981	1,581	45.5	934	45.2	510	48.4	400	357	150	2.96	3.35
Peñuelas barrio-pueblo, Peñuelas Municipio	529	393	40.5	200	38.0	156	45.5	136	129	63	2.68	3.19
Perchas barrio, Morovis Municipio	438	357	47.6	260	47.7	61	44.3	81	76	29	3.05	3.42
Perchas 1 barrio, San Sebastián Municipio	345	248	42.7	176	42.6	56	42.9	97	95	35	2.60	3.16
Perchas 2 barrio, San Sebastián Municipio	337	277	45.5	194	41.8	54	57.4	60	52	24	2.93	3.20
Pesas barrio, Ciales Municipio	828	657	41.2	464	39.7	144	46.5	171	150	57	2.85	3.24
Pezuela barrio, Lares Municipio	164	142	40.1	106	38.7	21	23.8	22	18	6	2.89	3.08
Pica barrio, Jayuya Municipio	49	37	35.1	30	36.7	6	16.7	12	12	5	2.84	3.41
Piedra Aguza comunidad, Juana Díaz Municipio	947	778	45.5	522	44.8	201	47.3	169	155	58	3.06	3.43
Piedra Gorda comunidad, Camuy Municipio	657	520	48.3	360	48.9	126	48.4	137	126	47	2.95	3.40
Piedra Gorda barrio, Camuy Municipio	643	512	46.5	347	50.4	125	40.0	131	116	61	2.87	3.27
Piedras barrio, Cayey Municipio	60	48	43.8	30	33.3	10	60.0	12	11	4	3.25	3.67
Piedras Blancas barrio, Aguada Municipio	1,655	1,357	43.4	1,037	42.0	252	52.0	298	284	105	2.80	3.16
Piedras Blancas barrio, San Sebastián Municipio	1,012	741	44.4	471	36.5	221	58.4	271	253	137	2.53	3.01
Piletas barrio, Lares Municipio	2,005	1,581	43.5	1,127	42.5	328	46.6	424	399	159	2.81	3.22
Piñales barrio, Añasco Municipio	1,012	787	47.1	553	47.9	182	46.7	225	199	63	2.84	3.27
Piñas barrio, Comerío Municipio	586	486	40.1	308	39.3	140	45.0	100	97	39	2.93	3.25
Piñas barrio, Toa Alta Municipio	457	375	43.7	263	43.0	78	44.9	82	75	36	2.96	3.29
Pitahaya barrio, Arroyo Municipio	1,173	907	37.4	571	33.5	261	46.0	266	231	85	2.76	3.16
Pitahaya barrio, Luquillo Municipio	1,594	1,222	43.2	765	40.0	361	51.8	372	331	155	2.83	3.27
Planas barrio, Isabela Municipio	776	583	44.4	409	42.3	131	50.4	193	172	81	2.67	3.13
Plata barrio, Aibonito Municipio	598	486	42.6	329	42.2	109	46.8	112	105	40	2.88	3.24
Plata barrio, Lajas Municipio	897	698	39.8	481	36.6	174	47.1	199	172	69	2.92	3.37
Plata barrio, Moca Municipio	960	801	50.2	580	47.9	171	57.9	159	139	52	2.91	3.22
Playa barrio, Añasco Municipio	585	410	33.7	266	30.5	113	41.6	175	158	65	2.56	3.13
Playa barrio, Guayanilla Municipio	432	294	40.8	160	40.6	108	40.7	138	127	59	2.75	3.41
Playa barrio, Ponce Municipio	5,284	3,818	38.4	2,122	34.4	1,410	45.0	1,466	1,285	519	2.65	3.14
Playa barrio, Santa Isabel Municipio	287	199	41.2	111	40.5	66	45.5	88	77	31	2.81	3.44
Playa barrio, Yabucoa Municipio	1,723	1,323	48.3	821	47.4	394	52.3	400	362	126	2.84	3.29
Playa Fortuna comunidad, Luquillo Municipio	636	449	32.7	267	32.6	133	37.6	187	164	72	2.66	3.23
Playa Sardinas I barrio, Culebra Municipio	105	46	23.9	31	22.6	10	30.0	59	58	35	1.77	2.70

Table 8.
Households and Families: 2010—Con.

[For information on confidentiality protection, nonsampling error, and definitions, see Selected Appendixes at <www.census.gov/prod/cen2010/cph-1-a.pdf>]

Puerto Rico Municipio Municipio Subdivision and Place Subbarrio	Total households	Family households: Total: Number	Family households: Total: Percent with own children under 18 years	Family households: Husband-wife family: Number	Family households: Husband-wife family: Percent with own children under 18 years	Family households: Female householder, no husband present: Number	Family households: Female householder, no husband present: Percent with own children under 18 years	Nonfamily households: Total	Nonfamily households: Householder living alone: Total	Nonfamily households: Householder living alone: 65 years and over	Average size: House-holds	Average size: Families
MUNICIPIO SUBDIVISION AND PLACE—Con.												
Playa Sardinas II barrio, Culebra Municipio..	36	18	5.6	14	7.1	4	0.0	18	17	5	1.78	2.44
Playita comunidad (Salinas Municipio), Salinas Municipio	220	151	33.8	86	36.0	50	30.0	69	60	30	2.51	3.08
Playita comunidad (Yabucoa Municipio), Yabucoa Municipio	525	415	42.2	253	38.3	138	48.6	110	92	43	2.97	3.34
Playita Cortada comunidad, Santa Isabel Municipio	614	459	47.9	273	44.7	144	51.4	155	137	43	2.82	3.31
Pole Ojea comunidad, Cabo Rojo Municipio.	629	469	38.6	302	36.1	128	39.8	160	138	66	2.69	3.16
Pollos barrio, Patillas Municipio	1,109	877	48.0	536	48.7	265	48.3	232	205	78	2.84	3.21
Ponce zona urbana, Ponce Municipio	49,861	35,537	41.3	19,996	36.6	13,029	49.4	14,324	12,935	5,384	2.63	3.17
Portillo barrio, Adjuntas Municipio	208	163	46.0	132	44.7	24	41.7	45	40	15	2.91	3.36
Portugués barrio, Adjuntas Municipio	168	130	43.1	87	39.1	32	43.8	38	36	16	2.83	3.28
Portugués barrio, Ponce Municipio	1,345	1,072	58.2	491	49.9	500	68.8	273	236	66	3.07	3.46
Portugués Urbano barrio, Ponce Municipio...	1,447	1,089	41.7	619	36.3	380	51.3	358	321	112	2.84	3.33
Potala Pastillo comunidad, Juana Díaz Municipio	1,101	801	36.7	468	33.3	261	42.9	300	279	93	2.79	3.37
Pozas barrio, Ciales Municipio	505	404	39.4	292	38.0	74	44.6	101	94	37	2.83	3.20
Pozas barrio, San Sebastián Municipio	1,287	1,021	41.8	741	41.4	221	44.8	266	243	112	2.73	3.11
Pozo Hondo barrio, Guayama Municipio	458	353	51.6	216	46.3	106	65.1	105	96	22	2.76	3.16
Primero barrio, Ponce Municipio	1,370	803	46.5	305	32.5	447	58.6	567	524	214	2.28	3.05
Pueblito del Carmen comunidad, Guayama Municipio	217	158	41.1	103	40.8	38	44.7	59	57	21	2.64	3.13
Pueblito del Río comunidad, Las Piedras Municipio	462	363	40.8	233	39.1	103	42.7	99	91	33	2.84	3.25
Pueblo barrio, Corozal Municipio	1,055	824	39.1	504	36.9	271	45.8	231	204	86	2.84	3.26
Pueblo barrio, Lares Municipio	1,786	1,362	43.7	874	42.6	391	46.5	424	392	159	2.71	3.15
Pueblo barrio, Moca Municipio	2,352	1,849	43.3	1,275	40.2	480	52.1	503	464	161	2.70	3.10
Pueblo barrio, Rincón Municipio	1,487	1,076	45.8	698	42.8	311	56.3	411	362	147	2.55	3.04
Pueblo barrio, San Juan Municipio	3,742	1,989	37.1	934	32.0	784	42.7	1,753	1,466	402	2.25	3.03
Pueblo Viejo barrio, Guaynabo Municipio	9,465	6,055	36.7	3,876	35.6	1,760	39.3	3,410	3,067	1,352	2.37	3.00
Puente barrio, Camuy Municipio	2,526	1,980	49.7	1,283	44.8	593	59.9	546	491	171	2.72	3.10
Puerto Diablo barrio, Vieques Municipio	762	493	37.9	292	29.8	139	46.0	269	227	94	2.49	3.05
Puerto Ferro barrio, Vieques Municipio	315	183	23.5	124	21.0	37	32.4	132	110	36	2.24	2.95
Puerto Nuevo barrio, Vega Baja Municipio...	2,193	1,626	41.9	1,061	41.4	435	43.9	567	508	176	2.69	3.17
Puerto Real comunidad, Cabo Rojo Municipio	2,078	1,585	51.2	946	48.9	504	55.2	493	409	134	2.88	3.29
Puerto Real barrio, Vieques Municipio	684	433	23.6	270	20.7	109	30.3	251	201	67	2.42	3.04
Puertos barrio, Camuy Municipio	468	381	45.7	283	45.2	79	48.1	87	80	36	2.81	3.17
Pugnado Adentro barrio, Vega Baja Municipio	449	355	36.1	238	33.2	92	44.6	94	82	35	2.83	3.21
Pugnado Afuera barrio, Vega Baja Municipio	4,166	3,286	40.6	2,044	39.3	990	44.2	880	786	306	2.83	3.22
Pulguillas barrio, Coamo Municipio	406	333	45.0	232	42.7	68	50.0	73	68	26	2.97	3.32
Punta Arenas barrio, Vieques Municipio	0	0	(X)	0	(X)	0	(X)	0	0	0	0.00	0.00
Puntas barrio, Rincón Municipio	687	463	29.4	333	26.7	92	32.6	224	202	83	2.29	2.83
Punta Santiago comunidad, Humacao Municipio	1,847	1,353	40.9	807	38.3	448	44.6	494	440	184	2.68	3.16
Punta Santiago barrio, Humacao Municipio..	1,738	1,282	41.5	764	39.1	428	44.6	456	405	175	2.71	3.19
Purísima Concepción barrio, Las Marías Municipio	34	27	18.5	21	19.0	2	0.0	7	7	3	2.56	2.93
Quebrada comunidad, Camuy Municipio	351	278	34.5	187	35.3	73	37.0	73	62	23	2.83	3.25
Quebrada barrio, Camuy Municipio	1,341	1,077	38.6	783	37.5	224	43.8	264	239	107	2.84	3.23
Quebrada barrio, San Lorenzo Municipio	1,161	917	49.9	667	48.3	174	55.2	244	208	65	2.86	3.22
Quebrada Arenas barrio, Las Piedras Municipio	1,482	1,197	47.6	746	44.0	383	53.8	285	251	88	2.83	3.15
Quebrada Arenas barrio, Maunabo Municipio	626	452	30.1	247	28.3	174	32.8	174	154	64	2.66	3.20
Quebrada Arenas barrio, San Juan Municipio	993	732	36.5	461	34.7	212	36.8	261	222	102	2.73	3.20
Quebrada Arenas barrio, San Lorenzo Municipio	834	669	41.6	465	36.8	147	51.7	165	142	48	2.87	3.20
Quebrada Arenas barrio, Toa Alta Municipio	1,286	1,060	46.2	718	48.9	265	42.3	226	201	81	3.07	3.40
Quebrada Arenas barrio, Vega Baja Municipio	253	208	38.9	149	38.3	47	42.6	45	41	10	2.90	3.23
Quebrada Arriba barrio, Cayey Municipio	525	406	45.1	290	41.0	84	60.7	119	110	46	2.76	3.19
Quebrada Arriba barrio, Patillas Municipio....	257	196	44.9	131	42.0	46	47.8	61	55	19	2.77	3.21
Quebrada Ceiba barrio, Peñuelas Municipio.	1,522	1,228	45.0	773	44.6	339	46.0	294	253	80	3.11	3.50
Quebrada Cruz barrio, Toa Alta Municipio....	1,836	1,459	41.6	951	39.0	397	46.9	377	333	118	2.91	3.29
Quebrada del Agua comunidad, Ponce Municipio	386	324	39.5	240	36.7	55	50.9	62	59	19	3.21	3.56
Quebrada Fajardo barrio, Fajardo Municipio.	3,612	2,713	38.9	1,674	35.4	868	45.5	899	780	366	2.70	3.14

Table 8.
Households and Families: 2010—Con.

[For information on confidentiality protection, nonsampling error, and definitions, see Selected Appendixes at <www.census.gov/prod/cen2010/cph-1-a.pdf>]

Puerto Rico Municipio Municipio Subdivision and Place Subbarrio	Total households	Family households: Total: Number	Family households: Total: Percent with own children under 18 years	Family households: Husband-wife family: Number	Family households: Husband-wife family: Percent with own children under 18 years	Family households: Female householder, no husband present: Number	Family households: Female householder, no husband present: Percent with own children under 18 years	Nonfamily households: Total	Nonfamily households: Householder living alone: Total	Nonfamily households: Householder living alone: 65 years and over	Average size: Households	Average size: Families
MUNICIPIO SUBDIVISION AND PLACE—Con.												
Quebrada Grande barrio, Barranquitas Municipio	1,072	876	48.5	540	46.5	246	50.0	196	178	59	3.00	3.33
Quebrada Grande barrio, Mayagüez Municipio	2,169	1,580	36.1	1,066	33.2	419	43.4	589	531	200	2.56	3.05
Quebrada Grande barrio, Trujillo Alto Municipio	1,418	1,139	40.1	785	37.8	266	44.7	279	241	100	2.95	3.30
Quebrada Honda barrio, Guayanilla Municipio	129	106	44.3	73	38.4	21	61.9	23	20	5	3.02	3.35
Quebrada Honda barrio, San Lorenzo Municipio	724	539	38.4	341	34.0	134	48.5	185	164	62	2.60	3.03
Quebrada Infierno barrio, Gurabo Municipio	254	218	35.3	157	36.3	45	33.3	36	31	11	3.04	3.28
Quebrada Larga barrio, Añasco Municipio	567	430	43.7	303	41.6	95	50.5	137	120	37	2.70	3.12
Quebrada Limón barrio, Ponce Municipio	263	200	32.5	154	32.5	31	29.0	63	58	23	2.68	3.11
Quebrada Negrito barrio, Trujillo Alto Municipio	1,911	1,510	40.5	983	37.6	408	44.9	401	361	160	2.93	3.33
Quebradas barrio, Guayanilla Municipio	843	659	36.6	438	36.1	170	40.0	184	170	62	2.88	3.33
Quebradas barrio, Yauco Municipio	288	230	46.1	150	49.3	55	32.7	58	50	16	3.07	3.45
Quebrada Seca barrio, Ceiba Municipio	546	380	40.3	248	36.3	106	47.2	166	137	53	2.59	3.14
Quebrada Vueltas barrio, Fajardo Municipio	1,361	988	46.4	581	43.9	332	51.2	373	325	136	2.68	3.16
Quebrada Yeguas barrio, Salinas Municipio	506	389	41.9	280	45.7	71	36.6	117	102	33	2.87	3.32
Quebradillas barrio, Barranquitas Municipio	1,934	1,594	51.7	1,106	49.8	353	54.7	340	303	92	3.01	3.34
Quebradillas zona urbana, Quebradillas Municipio	2,082	1,493	44.5	815	38.7	569	55.5	589	542	262	2.54	3.03
Quebradillas barrio-pueblo, Quebradillas Municipio	1,283	866	44.5	407	34.9	391	56.5	417	388	208	2.42	2.98
Quemado barrio, Mayagüez Municipio	984	731	37.6	538	32.7	150	54.7	253	217	86	2.56	3.00
Quemados barrio, San Lorenzo Municipio	1,660	1,317	41.0	835	41.2	356	41.6	343	297	126	2.84	3.20
Quinto barrio, Ponce Municipio	302	123	27.6	62	22.6	48	39.6	179	167	90	1.82	2.86
Rabanal barrio, Cidra Municipio	1,434	1,142	49.8	717	45.0	294	57.8	292	246	75	2.94	3.27
Rafael Capó comunidad, Hatillo Municipio	627	467	40.0	286	37.8	136	47.1	160	140	68	2.71	3.18
Rafael González comunidad, Hatillo Municipio	845	638	39.3	411	37.0	184	42.4	207	187	82	2.73	3.18
Rafael Hernández comunidad, Aguadilla Municipio	511	368	39.9	240	42.1	99	37.4	143	130	46	2.64	3.20
Ramos comunidad, Luquillo Municipio	653	502	35.9	303	34.0	153	40.5	151	136	63	2.77	3.19
Ranchera barrio, Yauco Municipio	158	119	34.5	82	35.4	32	34.4	39	29	9	2.82	3.32
Rayo barrio, Sabana Grande Municipio	1,142	863	40.3	565	40.2	211	41.2	279	249	103	2.68	3.12
Real barrio, Ponce Municipio	1,177	960	50.1	651	49.9	243	52.7	217	181	61	3.13	3.51
Retiro barrio, San Germán Municipio	2,593	1,864	43.1	993	38.3	731	51.3	729	665	342	2.59	3.10
Rincón barrio, Cayey Municipio	2,293	1,887	46.0	1,348	45.8	427	47.3	406	358	130	2.94	3.27
Rincón barrio, Cidra Municipio	1,485	1,204	42.0	792	38.4	321	50.5	281	246	87	2.90	3.24
Rincón barrio, Gurabo Municipio	3,863	2,985	45.0	1,863	42.7	951	49.8	878	760	271	2.80	3.22
Rincón zona urbana, Rincón Municipio	647	373	34.3	207	31.4	135	42.2	274	253	133	2.17	2.92
Rincón barrio-pueblo, Rincón Municipio	407	230	32.6	119	28.6	97	40.2	177	163	98	2.17	2.95
Rincón barrio, Sabana Grande Municipio	1,320	940	36.9	595	31.9	285	46.3	380	352	194	2.61	3.17
Río barrio, Guaynabo Municipio	1,022	703	34.7	457	31.9	189	37.6	319	295	149	2.61	3.22
Río barrio, Naguabo Municipio	1,902	1,489	61.4	850	56.2	539	70.1	413	350	111	2.81	3.18
Río Abajo barrio, Ceiba Municipio	336	253	40.7	190	38.9	49	53.1	83	71	33	2.63	3.05
Río Abajo barrio, Cidra Municipio	404	318	40.3	199	34.7	88	43.2	86	72	21	2.72	3.03
Río Abajo barrio, Humacao Municipio	2,730	2,054	45.9	1,266	43.0	675	52.7	676	612	236	2.74	3.22
Río Abajo barrio, Utuado Municipio	90	62	38.7	45	35.6	12	50.0	28	28	13	2.63	3.27
Río Abajo barrio, Vega Baja Municipio	1,711	1,260	42.7	703	41.0	429	45.0	451	415	140	2.80	3.32
Río Arriba barrio, Añasco Municipio	56	40	27.5	28	25.0	9	44.4	16	13	6	2.46	2.95
Río Arriba barrio, Arecibo Municipio	306	236	38.6	153	39.9	63	36.5	70	65	34	2.80	3.26
Río Arriba barrio, Fajardo Municipio	498	373	40.2	247	42.1	95	36.8	125	111	43	2.73	3.21
Río Arriba barrio, Vega Baja Municipio	116	96	29.2	69	29.0	18	33.3	20	19	7	3.03	3.41
Río Arriba Poniente barrio, Manatí Municipio	678	523	40.0	363	39.7	122	39.3	155	148	61	2.74	3.20
Río Arriba Saliente barrio, Manatí Municipio	1,306	981	38.3	718	37.5	198	39.9	325	280	102	2.72	3.18
Río Blanco comunidad, Naguabo Municipio	615	461	48.8	303	46.9	122	52.5	154	133	44	2.71	3.15
Río Blanco barrio, Naguabo Municipio	1,286	939	41.3	597	41.9	242	42.6	347	305	124	2.64	3.13
Río Cañas barrio, Añasco Municipio	119	83	28.9	65	30.8	15	26.7	36	30	10	2.52	3.05
Río Cañas barrio, Caguas Municipio	3,352	2,628	39.4	1,784	38.8	618	41.3	724	639	251	2.85	3.25
Río Cañas barrio, Las Marías Municipio	104	77	45.5	56	42.9	16	50.0	27	23	9	2.73	3.23
Río Cañas Abajo comunidad, Juana Díaz Municipio	347	282	37.2	182	39.0	85	35.3	65	55	24	2.99	3.37
Río Cañas Abajo barrio, Juana Díaz Municipio	971	771	45.7	526	47.9	182	41.2	200	166	57	2.92	3.32
Río Cañas Abajo barrio, Mayagüez Municipio	874	666	38.0	524	38.9	109	33.9	208	161	49	2.81	3.25
Río Cañas Arriba barrio, Juana Díaz Municipio	682	564	49.8	346	50.6	174	47.7	118	108	41	3.17	3.52
Río Cañas Arriba barrio, Mayagüez Municipio	491	389	40.1	270	37.8	92	45.7	102	98	34	2.73	3.12
Río Grande barrio, Aguada Municipio	431	323	39.0	218	37.2	80	41.3	108	89	36	2.67	3.12

Table 8.
Households and Families: 2010—Con.

[For information on confidentiality protection, nonsampling error, and definitions, see Selected Appendixes at <www.census.gov/prod/cen2010/cph-1-a.pdf>]

Puerto Rico Municipio Municipio Subdivision and Place Subbarrio	Total households	Family households: Total: Number	Family households: Total: Percent with own children under 18 years	Family households: Husband-wife family: Number	Family households: Husband-wife family: Percent with own children under 18 years	Family households: Female householder, no husband present: Number	Family households: Female householder, no husband present: Percent with own children under 18 years	Nonfamily households: Total	Nonfamily households: Householder living alone: Total	Nonfamily households: Householder living alone: 65 years and over	Average size: House-holds	Average size: Families
MUNICIPIO SUBDIVISION AND PLACE—Con.												
Río Grande barrio, Jayuya Municipio	300	235	48.5	150	50.7	62	40.3	65	59	31	2.93	3.33
Río Grande barrio, Morovis Municipio	200	161	38.5	112	42.0	30	23.3	39	38	18	2.97	3.35
Río Grande barrio, Rincón Municipio	448	329	41.3	241	40.2	60	41.7	119	104	41	2.61	3.09
Río Grande zona urbana, Río Grande Municipio	4,711	3,457	38.3	2,030	34.3	1,219	44.5	1,254	1,159	586	2.69	3.21
Río Grande barrio-pueblo, Río Grande Municipio	709	460	35.2	217	31.3	193	40.4	249	234	130	2.49	3.18
Río Hondo barrio, Comerío Municipio	780	620	48.5	395	46.6	169	55.6	160	142	68	2.95	3.30
Río Hondo barrio, Mayagüez Municipio	1,375	1,012	37.2	677	34.1	266	45.1	363	315	131	2.62	3.08
Río Jueyes barrio, Salinas Municipio	1,301	853	42.0	468	35.9	318	51.3	448	398	163	2.52	3.18
Río Lajas comunidad, Dorado Municipio	830	646	36.4	410	36.3	181	38.7	184	160	61	2.86	3.27
Río Lajas barrio, Dorado Municipio	896	699	36.1	440	35.9	203	38.4	197	173	68	2.86	3.26
Río Lajas barrio, Toa Alta Municipio	848	700	40.3	514	39.1	131	38.2	148	119	45	3.02	3.33
Río Prieto barrio, Lares Municipio	206	155	44.5	114	40.4	32	56.3	51	45	20	2.75	3.25
Río Prieto barrio, Yauco Municipio	218	177	42.4	113	45.1	42	31.0	41	34	6	3.12	3.49
Ríos barrio, Patillas Municipio	135	98	35.7	72	33.3	17	41.2	37	37	22	2.58	3.14
Robles barrio, Aibonito Municipio	1,429	1,089	40.9	671	39.6	350	44.3	340	310	124	2.70	3.15
Robles barrio, San Sebastián Municipio	627	496	43.8	350	43.7	119	43.7	131	123	57	2.70	3.07
Rocha barrio, Moca Municipio	1,471	1,094	43.2	766	42.4	254	44.9	377	341	142	2.70	3.19
Rodríguez Hevia zona urbana, Cidra Municipio	123	87	37.9	52	36.5	19	42.1	36	32	7	2.64	3.15
Roncador barrio, Utuado Municipio	201	157	42.7	115	44.3	30	36.7	44	41	16	2.98	3.41
Rosario barrio, Mayagüez Municipio	511	408	39.5	294	39.5	78	39.7	103	92	32	2.75	3.10
Rosario Alto barrio, San Germán Municipio	262	200	41.5	148	42.6	33	27.3	62	55	15	2.75	3.18
Rosario Bajo barrio, San Germán Municipio	521	422	47.4	279	43.0	115	56.5	99	87	48	2.92	3.24
Rosario Peñón barrio, San Germán Municipio	289	210	41.0	141	44.0	51	33.3	79	69	25	2.79	3.35
Rosa Sánchez comunidad, Yabucoa Municipio	382	289	32.5	170	35.9	93	28.0	93	87	28	2.76	3.24
Rubias barrio, Yauco Municipio	102	81	43.2	53	45.3	15	40.0	21	21	10	3.03	3.42
Rucio barrio, Peñuelas Municipio	333	257	49.4	178	47.8	44	43.2	76	67	26	3.20	3.73
Rufina barrio, Guayanilla Municipio	84	56	41.1	35	42.9	17	29.4	28	27	10	2.62	3.30
Sábalos barrio, Mayagüez Municipio	4,139	2,973	44.2	1,535	37.3	1,251	52.2	1,166	1,023	464	2.57	3.03
Sabana barrio, Luquillo Municipio	839	652	48.6	425	47.3	183	54.6	187	164	80	2.80	3.24
Sabana barrio, Orocovis Municipio	323	265	52.8	182	47.8	58	70.7	58	54	17	3.02	3.33
Sabana barrio, Vega Alta Municipio	5,339	4,043	46.2	2,590	44.2	1,121	50.3	1,296	1,142	343	2.82	3.29
Sabana comunidad	571	439	36.9	237	34.2	159	42.8	132	119	61	2.85	3.30
Vega Alta Municipio (part)	40	28	39.3	16	43.8	7	28.6	12	11	7	3.03	3.71
Vega Baja Municipio (part)	531	411	36.7	221	33.5	152	43.4	120	108	54	2.84	3.27
Sabana Abajo barrio, Carolina Municipio	21,306	15,200	40.1	7,957	35.6	6,048	46.8	6,106	5,358	2,383	2.61	3.11
Sabana Eneas comunidad, San Germán Municipio	607	416	38.2	231	35.5	151	38.4	191	167	74	2.60	3.15
Sabana Eneas barrio, San Germán Municipio	774	524	39.5	294	35.7	186	42.5	250	213	96	2.57	3.14
Sabana Grande zona urbana, Sabana Grande Municipio	3,143	2,258	41.7	1,317	38.5	808	45.8	885	819	403	2.58	3.10
Sabana Grande barrio-pueblo, Sabana Grande Municipio	645	377	39.5	185	36.8	154	40.9	268	246	141	2.31	3.07
Sabana Grande barrio, Utuado Municipio	388	309	44.7	223	41.3	67	47.8	79	70	27	2.87	3.23
Sabana Grande Abajo barrio, San Germán Municipio	918	683	39.2	452	40.0	184	37.5	235	214	90	2.58	3.04
Sabana Hoyos comunidad, Arecibo Municipio	686	521	34.7	353	32.9	132	44.7	165	147	62	2.59	3.03
Sabana Hoyos barrio, Arecibo Municipio	3,753	2,951	40.1	2,002	39.2	732	43.3	802	722	308	2.76	3.15
Sabana Llana barrio, Juana Díaz Municipio	2,937	2,370	54.3	1,432	51.9	762	59.1	567	477	142	3.03	3.37
Sabana Llana Norte barrio, San Juan Municipio	11,443	7,965	43.9	3,584	37.2	3,694	52.1	3,478	3,099	1,355	2.60	3.15
Sabana Llana Sur barrio, San Juan Municipio	16,577	10,984	42.4	5,705	36.0	4,519	50.9	5,593	4,922	1,891	2.45	3.02
Sabana Seca comunidad, Toa Baja Municipio	3,539	2,599	35.6	1,462	33.0	901	39.8	940	853	361	2.73	3.24
Sabana Seca barrio, Toa Baja Municipio	19,697	14,361	41.8	8,386	38.2	4,873	47.6	5,336	4,619	1,690	2.69	3.17
Sabana Yeguas barrio, Lajas Municipio	1,206	865	35.6	559	33.5	243	43.6	341	307	148	2.58	3.09
Sabanetas barrio, Mayagüez Municipio	1,605	1,068	31.8	664	30.4	312	39.4	537	431	168	2.50	3.03
Sabanetas barrio, Ponce Municipio	1,914	1,465	36.0	801	28.5	557	49.7	449	403	176	2.79	3.22
Saco barrio, Ceiba Municipio	652	491	43.2	320	39.1	129	56.6	161	142	60	2.78	3.25
St. Just barrio, Trujillo Alto Municipio	5,868	4,001	49.4	2,239	45.4	1,455	56.5	1,867	1,674	700	2.49	3.04
Saliente barrio, Jayuya Municipio	232	170	34.7	106	30.2	35	45.7	62	55	27	2.80	3.26
Salinas zona urbana, Salinas Municipio	1,902	1,304	35.2	691	31.0	530	41.9	598	541	264	2.51	3.08
Salinas barrio-pueblo, Salinas Municipio	1,017	661	37.2	349	31.8	268	45.1	356	321	177	2.41	3.04

Table 8.
Households and Families: 2010—Con.

[For information on confidentiality protection, nonsampling error, and definitions, see Selected Appendixes at <www.census.gov/prod/cen2010/cph-1-a.pdf>]

Puerto Rico Municipio Municipio Subdivision and Place Subbarrio	Total households	Family households: Total: Number	Family households: Total: Percent with own children under 18 years	Family households: Husband-wife family: Number	Family households: Husband-wife family: Percent with own children under 18 years	Family households: Female householder, no husband present: Number	Family households: Female householder, no husband present: Percent with own children under 18 years	Nonfamily households: Total	Nonfamily households: Householder living alone: Total	Nonfamily households: Householder living alone: 65 years and over	Average size: House-holds	Average size: Families
MUNICIPIO SUBDIVISION AND PLACE—Con.												
Saltillo barrio, Adjuntas Municipio	899	713	46.1	515	46.8	163	45.4	186	171	75	2.94	3.37
Salto barrio, Cidra Municipio	68	52	26.9	34	20.6	11	27.3	16	15	7	2.59	2.98
Salto barrio, San Sebastián Municipio	1,144	909	41.1	701	41.5	154	45.5	235	220	101	2.68	3.06
Salto Abajo barrio, Utuado Municipio	1,390	1,112	38.0	737	34.3	302	48.0	278	243	103	2.83	3.19
Salto Arriba barrio, Utuado Municipio	202	168	42.3	119	42.9	39	43.6	34	29	6	3.03	3.36
Saltos barrio, Orocovis Municipio	1,043	863	51.6	628	49.8	161	55.9	180	165	76	3.10	3.43
San Antón barrio, Carolina Municipio	5,322	3,759	49.9	2,119	44.1	1,359	59.4	1,563	1,357	341	2.54	3.03
San Antón barrio, Ponce Municipio	4,434	2,992	46.0	1,474	37.7	1,308	57.0	1,442	1,297	607	2.48	3.03
San Antonio comunidad (Aguadilla Municipio), Aguadilla Municipio	773	539	32.3	331	32.6	166	35.5	234	209	92	2.49	3.03
San Antonio barrio, Caguas Municipio	813	582	36.8	381	33.9	158	40.5	231	198	82	2.67	3.19
San Antonio comunidad (Dorado Municipio), Dorado Municipio	2,570	2,044	49.1	1,279	48.6	606	49.5	526	453	139	2.95	3.31
San Antonio comunidad (Quebradillas Municipio), Quebradillas Municipio	624	483	41.4	299	38.1	139	51.1	141	135	51	2.74	3.17
San Antonio barrio, Quebradillas Municipio	1,828	1,447	44.8	971	43.2	369	52.0	381	357	135	2.82	3.21
San Germán zona urbana, San Germán Municipio	4,463	2,843	38.6	1,594	34.1	1,029	47.1	1,620	1,470	783	2.36	2.99
San Germán barrio-pueblo, San Germán Municipio	1,190	602	33.6	307	30.9	228	39.0	588	504	263	2.13	2.98
San Ildefonso barrio, Coamo Municipio	3,891	3,078	54.5	1,932	52.3	936	59.8	813	718	266	2.93	3.32
San Isidro comunidad, Canóvanas Municipio	2,338	1,777	40.9	1,014	38.1	624	46.6	561	490	192	2.92	3.39
San Isidro barrio, Culebra Municipio	5	4	50.0	4	50.0	0	(X)	1	1	0	3.20	3.75
San José barrio, Quebradillas Municipio	1,130	843	48.8	573	44.3	219	59.4	287	262	125	2.64	3.09
San José comunidad, Toa Baja Municipio	988	756	44.8	390	37.4	292	50.7	232	201	66	2.94	3.37
San Juan zona urbana, San Juan Municipio	160,413	97,265	41.1	48,768	35.8	40,192	48.7	63,148	55,086	20,017	2.34	3.01
San Juan Antiguo barrio, San Juan Municipio	3,285	1,416	38.3	676	30.2	616	46.9	1,869	1,678	466	1.87	2.77
San Lorenzo barrio, Morovis Municipio	384	314	40.8	206	45.1	79	29.1	70	64	23	3.15	3.54
San Lorenzo zona urbana, San Lorenzo Municipio	3,025	2,191	44.2	1,092	41.8	899	47.6	834	748	355	2.65	3.13
San Lorenzo barrio-pueblo, San Lorenzo Municipio	861	527	42.7	257	39.3	218	47.2	334	299	163	2.38	3.09
San Patricio barrio, Ponce Municipio	181	147	46.9	106	46.2	21	38.1	34	29	13	3.12	3.48
San Salvador barrio, Caguas Municipio	1,108	840	39.6	576	40.1	195	42.6	268	249	84	2.79	3.30
San Sebastián zona urbana, San Sebastián Municipio	3,895	2,741	41.7	1,533	33.5	1,015	54.0	1,154	1,071	538	2.47	2.99
San Sebastián barrio-pueblo, San Sebastián Municipio	614	385	44.4	181	32.0	171	57.3	229	212	109	2.31	2.97
Santa Bárbara comunidad, Canóvanas Municipio	1,603	1,189	38.4	656	36.4	422	44.3	414	368	140	2.87	3.39
Santa Catalina barrio, Coamo Municipio	629	464	47.0	311	46.9	108	44.4	165	152	57	2.84	3.38
Santa Clara comunidad, Aguas Buenas Municipio	334	271	41.0	176	42.6	71	43.7	63	58	23	2.94	3.30
Santa Cruz barrio, Carolina Municipio	632	487	33.1	326	35.6	127	27.6	145	123	43	3.05	3.52
Santa Isabel zona urbana, Santa Isabel Municipio	2,282	1,607	40.6	852	34.0	639	49.9	675	612	288	2.62	3.17
Santa Isabel barrio-pueblo, Santa Isabel Municipio	1,933	1,398	38.0	751	32.5	548	46.5	535	491	236	2.65	3.18
Santa Isabel barrio, Utuado Municipio	222	171	46.8	126	44.4	32	62.5	51	45	15	2.97	3.40
Santana barrio, Arecibo Municipio	1,998	1,514	43.1	1,033	41.1	406	46.6	484	444	196	2.63	3.06
Santana barrio, Sabana Grande Municipio	2,689	2,076	42.9	1,270	39.2	700	48.7	613	554	238	2.71	3.12
Santa Olaya barrio, Bayamón Municipio	2,131	1,694	45.9	1,180	44.0	357	52.4	437	376	145	2.83	3.19
Santa Rosa barrio, Guaynabo Municipio	5,997	4,697	42.4	3,328	43.1	1,103	41.8	1,300	1,137	435	2.81	3.22
Santa Rosa barrio, Lajas Municipio	571	439	40.8	289	43.6	113	35.4	132	123	51	2.79	3.23
Santa Rosa barrio, Utuado Municipio	0	0	(X)	0	(X)	0	(X)	0	0	0	0.00	0.00
Santiago barrio, Camuy Municipio	155	121	41.3	85	41.2	27	40.7	34	34	11	2.76	3.18
Santiago y Lima barrio, Naguabo Municipio	278	191	34.0	102	31.4	70	40.0	87	80	42	2.55	3.14
Santo Domingo comunidad, Peñuelas Municipio	1,000	815	42.1	513	45.2	252	37.3	185	162	68	3.16	3.53
Santo Domingo barrio, Peñuelas Municipio	1,822	1,525	45.9	933	46.4	503	45.9	297	259	97	3.16	3.47
Santurce barrio, San Juan Municipio	36,885	19,591	41.9	8,764	34.9	8,818	50.3	17,294	15,138	5,168	2.17	2.98
Sardinera barrio, Fajardo Municipio	533	330	28.8	218	26.1	76	35.5	203	175	70	2.23	2.85
Segundo barrio, Ponce Municipio	2,977	1,840	40.5	857	38.4	813	45.1	1,137	1,056	406	2.36	3.09
Sexto barrio, Ponce Municipio	1,357	892	40.9	419	38.9	365	44.9	465	415	150	2.57	3.20
Sierra Alta barrio, Yauco Municipio	369	284	40.5	214	40.2	48	37.5	85	80	35	2.88	3.37
Sierra Baja barrio, Guayanilla Municipio	216	168	37.5	113	35.4	41	48.8	48	45	18	2.79	3.23
Sonador barrio, San Sebastián Municipio	656	535	46.5	405	45.9	106	48.1	121	108	48	2.76	3.07
Sonadora barrio, Aguas Buenas Municipio	1,083	868	47.9	586	47.1	214	50.0	215	189	67	2.89	3.26
Sonadora barrio, Guaynabo Municipio	485	358	39.4	231	38.1	95	46.3	127	117	36	2.73	3.27
Stella comunidad, Rincón Municipio	455	305	32.1	183	31.7	98	35.7	150	137	68	2.39	2.99
Suárez comunidad, Loíza Municipio	673	501	36.7	267	33.0	201	41.3	172	157	63	2.84	3.37
Sud barrio, Cidra Municipio	1,278	1,025	44.9	567	39.2	356	54.5	253	221	84	2.90	3.26
Sumidero barrio, Aguas Buenas Municipio	2,817	2,217	43.4	1,474	42.6	561	47.6	600	554	213	2.83	3.24

Table 8.
Households and Families: 2010—Con.

[For information on confidentiality protection, nonsampling error, and definitions, see Selected Appendixes at <www.census.gov/prod/cen2010/cph-1-a.pdf>]

Puerto Rico Municipio Municipio Subdivision and Place Subbarrio	Total households	Family households: Total: Number	Family households: Total: Percent with own children under 18 years	Family households: Husband-wife family: Number	Family households: Husband-wife family: Percent with own children under 18 years	Family households: Female householder, no husband present: Number	Family households: Female householder, no husband present: Percent with own children under 18 years	Nonfamily households: Total	Nonfamily households: Householder living alone: Total	Nonfamily households: Householder living alone: 65 years and over	Average size: House-holds	Average size: Families
MUNICIPIO SUBDIVISION AND PLACE—Con.												
Sumido barrio, Cayey Municipio	282	217	45.6	151	41.1	46	56.5	65	58	20	2.84	3.27
Susúa barrio, Sabana Grande Municipio	1,002	762	42.1	498	41.6	211	41.2	240	208	82	2.73	3.14
Susúa Alta barrio, Yauco Municipio	1,336	1,044	42.0	667	39.0	293	46.8	292	262	104	2.78	3.17
Susúa Baja barrio, Guánica Municipio	1,480	1,113	43.6	705	42.3	321	47.0	367	331	127	2.84	3.33
Susúa Baja barrio, Yauco Municipio	4,344	3,303	39.4	2,043	37.4	1,038	43.4	1,041	932	415	2.71	3.15
Tabonuco barrio, Sabana Grande Municipio	103	74	32.4	47	31.9	21	28.6	29	29	16	2.73	3.34
Talante barrio, Maunabo Municipio	451	362	54.7	220	52.7	107	60.7	89	81	28	3.06	3.46
Tallaboa comunidad, Peñuelas Municipio	305	238	31.9	135	30.4	72	37.5	67	62	28	3.03	3.51
Tallaboa Alta comunidad, Peñuelas Municipio	607	489	42.1	296	41.2	156	46.2	118	109	51	2.99	3.40
Tallaboa Alta barrio, Peñuelas Municipio	1,167	979	49.2	657	48.2	242	53.3	188	166	68	3.24	3.56
Tallaboa Poniente barrio, Peñuelas Municipio	225	178	34.3	112	35.7	46	32.6	47	45	23	3.09	3.50
Tallaboa Saliente barrio, Peñuelas Municipio	107	63	30.2	38	28.9	15	40.0	44	38	15	2.28	3.03
Tanamá barrio, Adjuntas Municipio	408	324	49.4	232	44.8	76	60.5	84	72	33	2.92	3.32
Tanamá barrio, Arecibo Municipio	1,215	877	36.7	568	38.9	234	37.2	338	310	133	2.60	3.13
Tejas barrio, Humacao Municipio	2,610	1,879	38.6	1,088	34.3	660	45.9	731	649	256	2.60	3.09
Tejas barrio, Las Piedras Municipio	3,400	2,632	41.5	1,734	38.2	721	50.2	768	666	251	2.78	3.19
Tejas barrio, Yabucoa Municipio	1,025	824	45.3	555	44.0	198	42.9	201	177	65	2.97	3.34
Tercero barrio, Ponce Municipio	267	171	57.9	46	58.7	110	60.9	96	88	22	2.44	3.07
Terranova barrio, Quebradillas Municipio	1,158	893	40.4	613	37.8	226	50.4	265	237	83	2.68	3.09
Tetuán barrio, Utuado Municipio	209	182	51.6	135	51.9	26	30.8	27	25	10	3.25	3.51
Tibes comunidad, Ponce Municipio	108	88	36.4	64	34.4	18	50.0	20	16	7	3.35	3.77
Tibes barrio, Ponce Municipio	261	198	41.4	146	38.4	40	55.0	63	59	21	3.08	3.67
Tiburones comunidad, Barceloneta Municipio	585	443	38.4	279	36.6	141	42.6	142	128	47	2.76	3.23
Tierras Nuevas Poniente comunidad, Manatí Municipio	1,158	917	48.3	656	46.6	198	52.5	241	208	63	2.79	3.14
Tierras Nuevas Poniente barrio, Manatí Municipio	1,295	999	36.0	669	34.2	259	43.2	296	254	96	2.78	3.20
Tierras Nuevas Saliente barrio, Manatí Municipio	2,463	1,889	46.4	1,350	45.0	411	51.1	574	508	161	2.74	3.16
Tijeras barrio, Juana Díaz Municipio	1,920	1,530	45.0	989	46.3	445	42.9	390	356	175	2.95	3.36
Toa Alta zona urbana, Toa Alta Municipio	1,311	1,001	36.4	530	35.3	398	38.9	310	281	152	2.83	3.29
Toa Alta barrio-pueblo, Toa Alta Municipio	166	108	36.1	41	31.7	52	40.4	58	54	31	2.39	2.98
Toa Baja zona urbana, Toa Baja Municipio	545	405	41.7	196	40.3	165	45.5	140	133	57	2.69	3.17
Toa Baja barrio-pueblo, Toa Baja Municipio	229	153	32.7	70	34.3	65	36.9	76	71	29	2.47	3.11
Toíta barrio, Cayey Municipio	1,953	1,485	41.8	971	40.5	386	45.3	468	422	166	2.70	3.13
Toíta barrio, Cidra Municipio	373	287	52.6	191	50.3	69	56.5	86	79	30	2.86	3.31
Tomás de Castro barrio, Caguas Municipio	7,158	5,394	42.7	3,293	41.8	1,687	43.7	1,764	1,503	588	2.69	3.10
Toro Negro barrio, Ciales Municipio	308	257	45.9	157	46.5	71	43.7	51	43	18	3.15	3.46
Torre barrio, Sabana Grande Municipio	708	572	57.5	361	56.2	163	62.0	136	120	33	2.96	3.30
Torrecilla Alta barrio, Canóvanas Municipio	2,247	1,719	44.5	1,009	42.9	569	49.4	528	463	162	2.93	3.39
Torrecilla Alta barrio, Loíza Municipio	0	0	(X)	0	(X)	0	(X)	0	0	0	0.00	0.00
Torrecilla Baja barrio, Loíza Municipio	792	595	39.0	292	39.7	247	42.1	197	183	54	3.04	3.59
Torrecillas barrio, Morovis Municipio	222	170	43.5	119	42.9	42	45.2	52	49	21	2.81	3.32
Tortugo barrio, San Juan Municipio	1,617	1,245	37.0	800	41.1	344	32.3	372	340	101	2.80	3.25
Trujillo Alto zona urbana, Trujillo Alto Municipio	17,809	13,311	46.1	8,039	42.9	4,419	53.1	4,498	3,990	1,501	2.70	3.16
Trujillo Alto barrio-pueblo, Trujillo Alto Municipio	260	162	46.3	67	38.8	81	54.3	98	89	50	2.59	3.36
Trujillo Bajo barrio, Carolina Municipio	3,026	2,432	44.2	1,497	43.0	744	47.3	594	517	211	2.90	3.26
Tumbao barrio, Maunabo Municipio	194	163	41.7	108	39.8	42	50.0	31	30	11	3.06	3.39
Tuna barrio, San Germán Municipio	41	24	16.7	13	23.1	6	0.0	17	16	6	2.15	2.83
Turabo barrio, Caguas Municipio	5,863	4,300	41.7	2,221	35.7	1,750	49.9	1,563	1,360	566	2.68	3.15
Unibón barrio, Morovis Municipio	1,265	1,019	54.8	661	52.3	274	60.9	246	220	90	3.05	3.42
Universidad barrio, San Juan Municipio	966	497	37.2	266	36.5	185	40.0	469	415	186	2.12	2.90
Utuado zona urbana, Utuado Municipio	3,125	2,287	41.0	1,266	36.3	864	49.0	838	751	403	2.67	3.17
Utuado barrio-pueblo, Utuado Municipio	2,247	1,578	42.2	815	37.8	653	48.5	669	611	337	2.58	3.13
Vacas barrio, Villalba Municipio	1,239	1,060	56.6	782	56.8	211	59.2	179	161	54	3.27	3.57
Vaga barrio, Morovis Municipio	151	123	50.4	77	53.2	30	40.0	28	26	11	3.12	3.49
Valenciano Abajo barrio, Juncos Municipio	1,293	1,004	36.3	682	34.8	231	42.0	289	251	89	2.77	3.17
Valenciano Arriba barrio, Juncos Municipio	457	353	33.4	247	34.4	64	29.7	104	87	32	2.63	3.00
Vayas comunidad, Ponce Municipio	205	140	34.3	74	37.8	48	31.3	65	63	34	2.58	3.24
Vayas barrio, Ponce Municipio	373	235	34.5	147	27.9	74	44.6	138	129	75	2.42	3.14
Vázquez comunidad, Salinas Municipio	697	524	39.3	353	38.2	122	45.1	173	161	73	2.71	3.20
Vega Alta zona urbana, Vega Alta Municipio	3,717	2,762	41.1	1,575	37.5	965	47.2	955	867	401	2.68	3.15
Vega Alta barrio-pueblo, Vega Alta Municipio	479	324	37.7	156	36.5	140	42.9	155	148	87	2.44	3.04
Vega Baja zona urbana, Vega Baja Municipio	9,466	7,081	41.0	4,123	38.2	2,414	45.4	2,385	2,164	911	2.73	3.20

Table 8.
Households and Families: 2010—Con.

[For information on confidentiality protection, nonsampling error, and definitions, see Selected Appendixes at <www.census.gov/prod/cen2010/cph-1-a.pdf>]

Puerto Rico Municipio Municipio Subdivision and Place Subbarrio	Total households	Family households						Nonfamily households			Average size	
		Total		Husband-wife family		Female householder, no husband present			Householder living alone			
		Number	Percent with own children under 18 years	Number	Percent with own children under 18 years	Number	Percent with own children under 18 years	Total	Total	65 years and over	House-holds	Families
MUNICIPIO SUBDIVISION AND PLACE—Con.												
Vega Baja barrio-pueblo, Vega Baja Municipio	397	201	33.8	86	19.8	96	49.0	196	182	117	2.05	2.96
Vega Redonda barrio, Comerío Municipio	409	329	44.7	206	42.7	91	50.5	80	71	21	2.93	3.27
Vegas barrio, Cayey Municipio	1,463	1,180	47.5	818	44.5	266	56.0	283	243	76	2.79	3.12
Vegas barrio, Yauco Municipio	40	35	34.3	21	33.3	12	41.7	5	5	2	3.63	4.00
Vegas Abajo barrio, Adjuntas Municipio	210	169	45.6	131	46.6	24	41.7	41	39	15	2.88	3.27
Vegas Arriba barrio, Adjuntas Municipio	398	327	46.8	234	45.3	68	47.1	71	67	24	3.03	3.39
Veguitas barrio, Jayuya Municipio	1,210	963	43.2	644	42.4	246	45.5	247	222	93	3.05	3.48
Victoria barrio, Aguadilla Municipio	735	511	39.5	242	29.8	235	51.1	224	212	108	2.44	2.95
Vieques comunidad, Loíza Municipio	1,137	844	40.4	463	37.4	319	43.6	293	270	96	2.89	3.41
Vieques zona urbana, Vieques Municipio	785	484	44.4	230	33.0	222	55.4	301	271	144	2.46	3.17
Villalba zona urbana, Villalba Municipio	1,175	923	37.3	500	36.0	338	41.1	252	233	102	2.88	3.30
Villalba barrio-pueblo, Villalba Municipio	265	198	34.3	85	29.4	97	40.2	67	62	31	2.74	3.21
Villalba Abajo barrio, Villalba Municipio	975	759	44.8	515	46.0	180	42.8	216	196	81	2.95	3.42
Villalba Arriba barrio, Villalba Municipio	1,958	1,536	48.7	955	47.6	485	50.7	422	395	166	3.03	3.49
Viví Abajo barrio, Utuado Municipio	1,110	865	44.0	542	41.9	251	51.8	245	223	83	2.83	3.26
Viví Arriba barrio, Utuado Municipio	269	205	48.8	137	46.7	49	55.1	64	58	21	2.78	3.22
Voladoras barrio, Moca Municipio	1,701	1,372	42.7	983	40.7	300	50.0	329	297	105	2.77	3.12
Yabucoa zona urbana, Yabucoa Municipio	2,354	1,689	39.4	923	35.0	664	46.1	665	602	285	2.57	3.08
Yabucoa barrio-pueblo, Yabucoa Municipio	1,050	712	36.9	371	32.3	303	44.6	338	306	154	2.46	3.04
Yahuecas barrio, Adjuntas Municipio	516	390	43.1	283	39.9	81	50.6	126	111	43	2.69	3.13
Yauco zona urbana, Yauco Municipio	6,378	4,751	41.5	2,878	40.1	1,538	44.6	1,627	1,488	653	2.67	3.14
Yauco barrio-pueblo, Yauco Municipio	1,265	809	38.7	414	36.0	308	43.2	456	426	185	2.39	3.04
Yaurel comunidad, Arroyo Municipio	387	290	36.2	185	36.2	73	34.2	97	94	47	2.71	3.19
Yaurel barrio, Arroyo Municipio	586	424	36.3	275	36.0	101	35.6	162	153	74	2.71	3.25
Yayales barrio, Adjuntas Municipio	236	189	38.6	131	38.9	44	36.4	47	42	19	2.86	3.26
Yeguada barrio, Camuy Municipio	943	727	45.5	528	44.9	164	48.2	216	198	86	2.74	3.18
Yeguada barrio, Vega Baja Municipio	688	524	50.4	330	45.5	154	59.7	164	146	46	2.77	3.19
Zamas barrio, Jayuya Municipio	165	140	42.9	101	43.6	33	39.4	25	23	10	3.02	3.34
Zanja barrio, Camuy Municipio	1,209	932	40.5	617	38.9	259	44.4	277	254	125	2.73	3.17
Zarzal barrio, Río Grande Municipio	4,535	3,657	48.2	2,427	46.2	1,018	51.7	878	775	277	2.97	3.33
SUBBARRIO												
Aguada Municipio	15,156	11,767	42.1	8,360	41.0	2,633	46.0	3,389	3,099	1,196	2.76	3.20
Aguada barrio-pueblo, Aguada Municipio	600	355	33.0	195	32.8	134	32.8	245	229	130	2.20	2.92
California subbarrio	268	176	33.5	102	31.4	65	38.5	92	85	45	2.34	2.95
Rosario subbarrio	332	179	32.4	93	34.4	69	27.5	153	144	85	2.08	2.88
Aguadilla Municipio	23,552	16,829	42.4	10,553	39.3	5,174	49.9	6,723	6,126	2,491	2.54	3.06
Aguadilla barrio-pueblo, Aguadilla Municipio	1,655	906	40.3	427	37.0	394	46.7	749	690	277	2.16	2.98
Higüey subbarrio	267	147	34.7	80	30.0	49	44.9	120	112	42	2.13	2.93
Iglesia subbarrio	68	40	47.5	24	45.8	14	50.0	28	24	7	2.19	2.88
Nuevo subbarrio	283	170	42.4	87	40.2	63	49.2	113	104	50	2.33	3.09
Santa Bárbara subbarrio	217	117	41.0	48	35.4	53	50.9	100	92	37	2.13	2.97
Tamarindo subbarrio	656	326	37.4	152	38.8	154	39.0	330	303	117	2.03	2.91
Aibonito Municipio	9,367	7,179	43.0	4,505	41.0	2,086	47.7	2,188	1,979	867	2.76	3.19
Aibonito barrio-pueblo, Aibonito Municipio	1,443	940	38.3	500	35.0	362	45.0	503	471	278	2.44	3.10
Pueblo Norte subbarrio	450	253	28.9	147	30.6	83	27.7	197	189	132	2.19	3.01
Pueblo Sur subbarrio	993	687	41.8	353	36.8	279	50.2	306	282	146	2.55	3.13
Añasco Municipio	10,942	8,130	41.8	5,431	40.0	2,170	47.0	2,812	2,507	1,007	2.66	3.14
Añasco barrio-pueblo, Añasco Municipio	432	227	37.9	119	31.9	92	40.2	205	184	86	2.10	2.93
Cuartel Cuarto subbarrio	233	133	42.1	67	35.8	53	43.4	100	88	36	2.26	3.01
Cuartel Primero subbarrio	118	49	36.7	28	32.1	20	40.0	69	62	25	1.79	2.73
Cuartel Segundo subbarrio	15	9	33.3	3	0.0	5	40.0	6	6	5	2.40	3.22
Cuartel Tercero subbarrio	66	36	25.0	21	23.8	14	28.6	30	28	20	2.06	2.83
Arecibo Municipio	36,579	26,698	40.6	16,981	38.7	7,907	45.4	9,881	8,918	4,022	2.60	3.08
Arecibo barrio-pueblo, Arecibo Municipio	3,622	2,170	46.3	926	36.6	1,067	57.3	1,452	1,332	629	2.31	3.05
Buenos Aires subbarrio	226	148	39.9	82	30.5	56	51.8	78	72	46	2.54	3.24
Jareales subbarrio	0	0	(X)	0	(X)	0	(X)	0	0	0	0.00	0.00
La Cruz subbarrio	42	21	23.8	10	20.0	7	28.6	21	21	16	1.83	2.62
Miramar subbarrio	656	374	35.3	182	32.4	152	40.1	282	257	119	2.10	2.81
Monserrate subbarrio	68	22	45.5	8	12.5	13	69.2	46	42	16	1.62	2.59
Rosario subbarrio	57	27	33.3	13	23.1	14	42.9	30	24	15	2.23	3.19
San Felipe subbarrio	276	150	36.0	74	29.7	59	47.5	126	122	67	2.17	3.03
San Luis subbarrio	2,245	1,392	52.1	533	41.5	755	62.6	853	779	341	2.40	3.11
Vigía subbarrio	52	36	27.8	24	25.0	11	27.3	16	15	9	2.27	2.81
Arroyo Municipio	7,191	5,386	45.5	3,274	41.4	1,741	54.2	1,805	1,624	666	2.72	3.18
Arroyo barrio-pueblo, Arroyo Municipio	501	313	32.3	164	26.8	124	41.9	188	169	89	2.40	3.12
Cuatro Calles subbarrio	117	85	38.8	44	29.5	36	52.8	32	28	19	2.87	3.52
Pueblo Este subbarrio	333	194	29.9	100	25.0	77	37.7	139	124	60	2.23	2.97
Pueblo Oeste subbarrio	51	34	29.4	20	30.0	11	36.4	17	17	10	2.41	2.97

Table 8.
Households and Families: 2010—Con.

[For information on confidentiality protection, nonsampling error, and definitions, see Selected Appendixes at <www.census.gov/prod/cen2010/cph-1-a.pdf>]

Puerto Rico Municipio Municipio Subdivision and Place Subbarrio	Total households	Family households: Total: Number	Family households: Total: Percent with own children under 18 years	Family households: Husband-wife family: Number	Family households: Husband-wife family: Percent with own children under 18 years	Family households: Female householder, no husband present: Number	Family households: Female householder, no husband present: Percent with own children under 18 years	Nonfamily households: Total	Nonfamily households: Householder living alone: Total	Nonfamily households: Householder living alone: 65 years and over	Average size: House-holds	Average size: Families
SUBBARRIO—Con.												
Cabo Rojo Municipio	19,816	14,099	42.1	9,399	39.9	3,704	47.1	5,717	5,017	2,259	2.56	3.07
Cabo Rojo barrio-pueblo, Cabo Rojo Municipio	534	276	35.5	132	30.3	121	44.6	258	244	152	2.01	2.82
Pueblo Norte subbarrio	265	138	36.2	61	27.9	64	46.9	127	123	84	2.04	2.87
Pueblo Nuevo subbarrio	66	39	23.1	22	31.8	16	12.5	27	24	14	2.11	2.79
Pueblo Sud subbarrio	203	99	39.4	49	32.7	41	53.7	104	97	54	1.94	2.77
Cayey Municipio	17,681	13,316	42.9	8,539	40.3	3,749	49.8	4,365	3,851	1,642	2.71	3.15
Cayey barrio-pueblo, Cayey Municipio	6,028	4,135	38.5	2,117	32.2	1,660	48.0	1,893	1,646	819	2.52	3.04
Pueblo Norte subbarrio	3,290	2,209	35.1	1,179	30.0	841	42.8	1,081	903	440	2.49	3.01
Pueblo Sur subbarrio	2,738	1,926	42.4	938	34.9	819	53.2	812	743	379	2.55	3.08
Fajardo Municipio	13,922	9,921	43.1	5,955	39.7	3,248	49.9	4,001	3,536	1,590	2.64	3.16
Fajardo barrio-pueblo, Fajardo Municipio	5,248	3,530	42.7	1,902	38.2	1,366	50.4	1,718	1,543	757	2.57	3.20
Pueblo Este subbarrio	103	66	28.8	30	30.0	29	34.5	37	34	17	2.50	3.18
Pueblo Norte subbarrio	1,784	1,262	47.9	604	42.2	573	56.9	522	462	230	2.71	3.28
Pueblo Oeste subbarrio	1,779	1,134	41.2	652	39.6	388	43.3	645	600	317	2.48	3.19
Pueblo Sur subbarrio	185	104	29.8	52	19.2	45	44.4	81	70	31	2.19	2.94
Puerto Real subbarrio	1,397	964	40.0	564	34.4	331	49.8	433	377	162	2.57	3.14
Guayanilla Municipio	7,503	5,827	40.9	3,676	39.4	1,714	44.9	1,676	1,530	665	2.87	3.31
Guayanilla barrio-pueblo, Guayanilla Municipio	1,414	1,053	31.9	647	28.4	336	37.8	361	339	203	2.65	3.12
Poblado Sitios subbarrio	1,014	757	27.3	486	25.3	218	29.4	257	244	147	2.64	3.11
Pueblo subbarrio	400	296	43.6	161	37.9	118	53.4	104	95	56	2.67	3.14
Humacao Municipio	21,780	15,979	40.9	10,017	38.1	4,920	46.9	5,801	5,215	2,128	2.66	3.15
Humacao barrio-pueblo, Humacao Municipio	1,551	1,014	37.1	484	28.3	456	43.9	537	500	298	2.40	3.01
San Francisco subbarrio	727	538	37.5	276	27.9	223	48.0	189	173	103	2.60	3.04
San Juan subbarrio	30	23	26.1	9	11.1	12	41.7	7	7	2	2.47	2.87
Santiago subbarrio	309	142	34.5	65	24.6	71	40.8	167	159	113	1.94	2.87
Santo Domingo subbarrio	485	311	38.3	134	32.1	150	39.3	174	161	80	2.40	3.01
Juana Díaz Municipio	17,252	13,477	46.4	8,436	45.6	3,996	48.2	3,775	3,340	1,407	2.93	3.37
Juana Díaz barrio-pueblo, Juana Díaz Municipio	1,573	1,072	38.1	515	28.5	487	49.7	501	466	265	2.53	3.14
Pueblo Este subbarrio	644	417	45.3	186	30.6	210	58.1	227	211	131	2.35	2.97
Pueblo Norte subbarrio	188	122	24.6	59	28.8	49	20.4	66	61	41	2.43	3.06
Pueblo Oeste subbarrio	516	358	25.4	209	23.9	126	28.6	158	150	77	2.59	3.21
Pueblo Sur subbarrio	225	175	56.0	61	37.7	102	72.5	50	44	16	2.99	3.43
Juncos Municipio	14,382	11,131	46.7	7,094	43.3	3,249	54.4	3,251	2,878	1,082	2.79	3.19
Juncos barrio-pueblo, Juncos Municipio	1,031	637	37.4	301	34.6	297	42.4	394	363	209	2.36	3.08
Pueblo Norte subbarrio	495	299	37.1	136	29.4	144	47.2	196	182	108	2.28	3.00
Pueblo Sur subbarrio	536	338	37.6	165	38.8	153	37.9	198	181	101	2.43	3.14
Manatí Municipio	16,309	12,101	42.6	7,498	39.7	3,797	49.1	4,208	3,781	1,573	2.70	3.17
Manatí barrio-pueblo, Manatí Municipio	2,449	1,502	40.3	735	33.7	660	49.4	947	885	448	2.35	3.07
Pueblo Poniente subbarrio	414	204	33.8	92	34.8	90	37.8	210	195	81	2.04	2.95
Pueblo Saliente subbarrio	2,035	1,298	41.4	643	33.6	570	51.2	737	690	367	2.41	3.09
Maunabo Municipio	4,446	3,321	39.2	1,986	39.6	1,031	39.4	1,125	1,017	408	2.74	3.23
Maunabo barrio-pueblo, Maunabo Municipio	134	82	28.0	45	24.4	33	33.3	52	48	29	2.22	2.90
Pueblo Este subbarrio	98	59	30.5	29	24.1	27	37.0	39	37	24	2.19	2.90
Pueblo Oeste subbarrio	36	23	21.7	16	25.0	6	16.7	13	11	5	2.31	2.91
Mayagüez Municipio	35,805	22,807	37.3	13,376	33.4	7,723	45.5	12,998	10,423	4,259	2.44	3.01
Mayagüez barrio-pueblo, Mayagüez Municipio	11,898	5,942	40.4	2,378	32.8	3,029	49.1	5,956	4,491	1,771	2.24	2.95
Candelaria subbarrio	2,052	534	37.8	171	39.8	270	46.3	1,518	951	131	1.92	2.76
Cárcel subbarrio	3,832	2,165	39.1	955	30.1	1,059	48.0	1,667	1,494	771	2.18	2.90
Marina Meridional subbarrio	1,919	1,254	56.9	359	47.4	801	64.0	665	558	227	2.58	3.17
Marina Septentrional subbarrio	1,132	614	33.4	259	27.8	309	40.5	518	400	153	2.28	2.97
Río subbarrio	1,665	637	25.9	278	24.1	275	31.6	1,028	605	261	2.34	2.72
Salud subbarrio	1,298	738	36.6	356	32.3	315	41.3	560	483	228	2.27	3.01
Ponce Municipio	60,049	43,461	42.0	25,145	38.1	15,175	49.6	16,588	14,974	6,122	2.69	3.21
Canas Urbano barrio, Ponce Municipio	7,233	4,687	39.1	2,538	36.1	1,814	45.4	2,546	2,340	1,067	2.44	3.10
Baldorioty de Castro subbarrio	3,406	2,488	38.2	1,359	34.6	961	44.4	918	835	413	2.63	3.13
Clausells subbarrio	1,343	896	48.8	490	48.6	339	51.3	447	422	206	2.55	3.21
Reparada subbarrio	2,484	1,303	34.2	689	30.0	514	43.2	1,181	1,083	448	2.12	2.95
Sabana Grande Municipio	9,372	6,951	41.6	4,364	39.3	2,096	45.9	2,421	2,184	978	2.67	3.15
Sabana Grande barrio-pueblo, Sabana Grande Municipio	645	377	39.5	185	36.8	154	40.9	268	246	141	2.31	3.07
Pueblo Norte subbarrio	367	212	42.5	98	40.8	90	42.2	155	147	87	2.31	3.10
Pueblo Sud subbarrio	278	165	35.8	87	32.2	64	39.1	113	99	54	2.32	3.03

Table 8.
Households and Families: 2010—Con.

[For information on confidentiality protection, nonsampling error, and definitions, see Selected Appendixes at <www.census.gov/prod/cen2010/cph-1-a.pdf>]

Puerto Rico Municipio Municipio Subdivision and Place Subbarrio	Total households	Family households: Total: Number	Family households: Total: Percent with own children under 18 years	Family households: Husband-wife family: Number	Family households: Husband-wife family: Percent with own children under 18 years	Family households: Female householder, no husband present: Number	Family households: Female householder, no husband present: Percent with own children under 18 years	Nonfamily households: Total	Nonfamily households: Householder living alone: Total	Nonfamily households: Householder living alone: 65 years and over	Average size: Households	Average size: Families
SUBBARRIO—Con.												
Salinas Municipio	11,400	8,265	46.2	4,958	43.5	2,673	51.7	3,135	2,819	1,078	2.69	3.21
Aguirre barrio, Salinas Municipio	5,177	3,746	50.8	2,222	48.1	1,247	55.4	1,431	1,295	464	2.69	3.21
Aguirre (Rural) subbarrio	4,188	3,074	53.6	1,848	49.9	1,001	59.6	1,114	997	346	2.71	3.20
Central Aguirre subbarrio	473	336	36.3	196	35.7	114	37.7	137	126	46	2.66	3.23
Coquí subbarrio	442	288	37.8	154	39.6	111	36.0	154	146	64	2.55	3.27
San Felipe subbarrio	74	48	52.1	24	58.3	21	52.4	26	26	8	2.47	3.19
San Germán Municipio	13,542	9,517	40.4	5,933	38.1	2,795	45.4	4,025	3,595	1,712	2.58	3.12
San Germán barrio-pueblo, San Germán Municipio	1,190	602	33.6	307	30.9	228	39.0	588	504	263	2.13	2.98
Pueblo Central subbarrio	348	188	34.0	99	31.3	70	41.4	160	133	61	2.23	3.04
Pueblo Occidental subbarrio	458	207	30.0	99	26.3	84	35.7	251	221	133	1.95	2.85
Pueblo Oriental subbarrio	384	207	36.7	109	34.9	74	40.5	177	150	69	2.26	3.05
San Juan Municipio	165,316	100,923	41.1	51,191	36.1	41,148	48.6	64,393	56,159	20,445	2.35	3.02
Hato Rey Central barrio, San Juan Municipio	7,727	4,029	35.0	1,905	30.9	1,718	40.3	3,698	3,235	1,174	2.13	2.93
Ciudad Nueva subbarrio	842	416	26.7	252	27.8	134	23.9	426	343	121	2.08	2.81
Floral Park subbarrio	600	305	37.0	149	35.6	121	39.7	295	252	73	2.10	2.88
Las Monjas subbarrio	2,772	1,470	34.2	741	30.8	576	38.5	1,302	1,130	406	2.15	2.93
Quintana subbarrio	3,513	1,838	37.2	763	31.2	887	44.0	1,675	1,510	574	2.13	2.97
Hato Rey Norte barrio, San Juan Municipio	7,886	3,979	44.8	1,693	34.8	1,974	56.1	3,907	3,421	1,502	2.08	2.91
Eleanor Roosevelt subbarrio	2,693	1,068	27.5	629	26.9	338	28.7	1,625	1,475	914	1.74	2.63
El Vedado subbarrio	1,242	615	27.3	368	25.8	191	31.9	627	527	193	2.01	2.75
Martín Peña subbarrio	2,086	901	39.1	482	39.4	351	41.0	1,185	979	294	1.88	2.69
Puerto Nuevo subbarrio	1,865	1,395	69.5	214	63.1	1,094	73.7	470	440	101	2.82	3.33
Hato Rey Sur barrio, San Juan Municipio	5,386	1,947	29.9	1,018	30.1	725	32.1	3,439	2,751	731	1.81	2.66
Bella Vista subbarrio	894	327	25.4	200	22.5	99	29.3	567	494	152	1.62	2.40
Hyde Park subbarrio	2,382	1,032	29.2	595	30.3	340	30.3	1,350	1,123	394	1.91	2.72
La 37 subbarrio	1,162	315	34.6	135	38.5	148	35.8	847	664	117	1.66	2.59
Santa Rita subbarrio	948	273	32.6	88	33.0	138	34.8	675	470	68	1.91	2.80
Oriente barrio, San Juan Municipio	12,250	8,182	43.2	3,436	37.3	3,931	50.6	4,068	3,607	1,307	2.55	3.16
Borinquen subbarrio	555	341	31.1	171	30.4	130	34.6	214	190	65	2.32	3.01
López Sicardó subbarrio	4,757	3,157	47.2	1,246	39.2	1,631	55.3	1,600	1,392	546	2.58	3.19
San José subbarrio	6,938	4,684	41.4	2,019	36.7	2,170	48.1	2,254	2,025	696	2.55	3.15
Pueblo barrio, San Juan Municipio	3,742	1,989	37.1	934	32.0	784	42.7	1,753	1,466	402	2.25	3.03
Buen Consejo subbarrio	1,100	621	39.8	280	35.0	249	43.4	479	413	109	2.30	3.05
Capetillo subbarrio	920	402	37.6	157	24.8	169	47.3	518	413	92	2.10	2.93
Monte Rey subbarrio	693	492	35.0	288	29.2	163	43.6	201	180	67	2.58	3.09
Río Piedras Antiguo subbarrio	160	50	48.0	18	55.6	26	50.0	110	75	9	2.15	3.16
Ubarri subbarrio	350	127	33.9	50	28.0	57	42.1	223	188	41	1.83	2.75
Venezuela subbarrio	519	297	33.7	141	38.3	120	32.5	222	197	84	2.30	3.12
San Juan Antiguo barrio, San Juan Municipio	3,285	1,416	38.3	676	30.2	616	46.9	1,869	1,678	466	1.87	2.77
Ballajá subbarrio	100	50	54.0	20	45.0	23	60.9	50	44	11	2.19	3.08
Catedral subbarrio	223	94	37.2	63	31.7	16	43.8	129	112	33	1.82	2.64
Marina subbarrio	163	75	20.0	52	15.4	22	27.3	88	82	30	1.74	2.48
Mercado subbarrio	489	201	41.8	102	36.3	68	48.5	288	246	56	1.91	2.88
Puerta de Tierra subbarrio	1,273	626	38.8	249	27.7	326	48.5	647	597	173	1.95	2.76
San Cristóbal subbarrio	667	260	41.5	120	35.8	128	46.1	407	364	105	1.84	2.88
San Francisco subbarrio	370	110	28.2	70	25.7	33	36.4	260	233	58	1.58	2.53
Santurce barrio, San Juan Municipio	36,885	19,591	41.9	8,764	34.9	8,818	50.3	17,294	15,138	5,168	2.17	2.98
Alto del Cabro subbarrio	471	191	24.6	99	32.3	62	17.7	280	234	78	1.89	2.84
Bayola subbarrio	343	180	52.2	60	30.0	100	71.0	163	141	48	2.18	3.04
Bolívar subbarrio	379	201	42.3	84	41.7	90	45.6	178	144	46	2.24	2.96
Buenos Aires subbarrio	505	386	71.0	104	58.7	262	77.5	119	111	30	2.86	3.31
Campo Alegre subbarrio	357	171	32.7	80	28.8	69	40.6	186	160	47	2.03	2.84
Chícharo subbarrio	312	147	38.8	73	35.6	60	43.3	165	147	44	2.05	2.99
Condadito subbarrio	349	122	36.1	58	29.3	51	43.1	227	201	66	1.80	2.89
Condado subbarrio	2,827	1,154	29.5	867	26.9	227	33.0	1,673	1,504	548	1.74	2.60
Figueroa subbarrio	368	170	37.1	82	30.5	74	47.3	198	180	29	1.90	2.68
Gandul subbarrio	776	323	39.3	129	29.5	147	47.6	453	406	97	1.92	2.86
Herrera subbarrio	639	421	43.7	177	37.9	181	48.6	218	177	45	2.50	3.02
Hipódromo subbarrio	684	355	37.7	152	32.2	166	44.0	329	268	92	2.22	2.95
Hoare subbarrio	0	0	(X)	0	(X)	0	(X)	0	0	0	0.00	0.00
Isla Grande subbarrio	156	25	36.0	10	10.0	9	44.4	131	122	11	1.31	2.44
Las Casas subbarrio	2,409	1,648	55.5	571	44.8	946	63.6	761	683	214	2.66	3.25
Las Marías subbarrio	457	221	39.4	149	38.9	53	34.0	236	199	53	1.96	2.74
Las Palmas subbarrio	1,080	644	41.9	230	33.0	348	49.1	436	394	143	2.34	3.03
La Zona subbarrio	449	268	35.8	104	41.3	126	34.9	181	163	52	2.36	3.10
Loíza subbarrio	914	487	33.9	203	27.6	220	39.1	427	371	146	2.20	3.00
Machuchal subbarrio	573	300	34.3	140	32.9	131	38.2	273	235	78	2.20	3.03
María Moczó subbarrio	681	426	38.0	180	31.1	191	40.3	255	209	70	2.39	2.97
Marruecos subbarrio	4	3	33.3	1	0.0	1	100.0	1	1	0	2.25	2.67
Martín Peña subbarrio	97	46	37.0	19	26.3	23	47.8	51	36	4	2.10	2.96
Melilla subbarrio	357	175	40.0	79	40.5	73	42.5	182	147	36	2.20	3.05
Merhoff subbarrio	1,253	771	42.5	339	36.0	344	50.9	482	441	189	2.41	3.15

Table 8.
Households and Families: 2010—Con.

[For information on confidentiality protection, nonsampling error, and definitions, see Selected Appendixes at <www.census.gov/prod/cen2010/cph-1-a.pdf>]

Puerto Rico Municipio Municipio Subdivision and Place Subbarrio	Total households	Family households						Nonfamily households			Average size	
		Total		Husband-wife family		Female householder, no husband present			Householder living alone			
		Number	Percent with own children under 18 years	Number	Percent with own children under 18 years	Number	Percent with own children under 18 years	Total	Total	65 years and over	House-holds	Families
SUBBARRIO—Con.												
San Juan Municipio—Con.												
Santurce barrio, San Juan Municipio—Con.												
Minillas subbarrio	600	215	33.5	126	27.8	63	39.7	385	328	96	1.73	2.69
Miramar subbarrio	2,468	1,026	31.8	685	29.8	274	37.2	1,442	1,248	506	1.79	2.62
Monteflores subbarrio	885	405	40.0	189	28.6	164	50.0	480	415	107	1.96	2.80
Obrero subbarrio	4,369	2,518	40.0	1,118	37.8	1,084	43.3	1,851	1,598	610	2.36	3.09
Ocean Park subbarrio	879	353	35.1	224	35.3	87	36.8	526	443	114	1.88	2.83
Parque subbarrio	1,542	681	38.8	455	37.4	170	41.2	861	721	209	1.86	2.67
Pozo del Hato subbarrio	128	44	47.7	22	40.9	15	73.3	84	72	10	1.66	2.66
Pulguero subbarrio	505	257	38.5	111	32.4	113	49.6	248	208	63	2.05	2.78
Sagrado Corazón subbarrio	821	318	28.3	171	22.8	118	37.3	503	466	234	1.79	2.75
San Juan Moderno subbarrio	565	174	31.6	93	29.0	68	33.8	391	360	203	1.61	2.74
San Mateo subbarrio	910	337	28.2	170	26.5	127	28.3	573	497	146	1.69	2.53
Seboruco subbarrio	773	462	42.6	172	40.1	233	48.9	311	261	90	2.43	3.13
Shanghai subbarrio	3,579	2,456	55.2	632	43.0	1,599	63.4	1,123	1,039	345	2.58	3.15
Tras Talleres subbarrio	792	469	36.0	202	33.2	202	41.1	323	289	93	2.26	2.96
Villa Palmeras subbarrio	947	625	45.8	219	37.0	355	51.8	322	287	96	2.48	3.07
Universidad barrio, San Juan Municipio	966	497	37.2	266	36.5	185	40.0	469	415	186	2.12	2.90
Amparo subbarrio	0	0	(X)	0	(X)	0	(X)	0	0	0	0.00	0.00
Auxilio Mutuo subbarrio	348	113	31.0	68	29.4	39	35.9	235	204	115	1.74	2.78
Institución subbarrio	61	32	34.4	25	40.0	6	0.0	29	27	12	2.11	2.94
Valencia subbarrio	557	352	39.5	173	38.7	140	42.9	205	184	59	2.35	2.93
San Sebastián Municipio	16,047	12,165	41.1	8,400	38.5	2,990	48.7	3,882	3,538	1,629	2.63	3.07
San Sebastián barrio-pueblo, San Sebastián Municipio	614	385	44.4	181	32.0	171	57.3	229	212	109	2.31	2.97
Norzagaray subbarrio	373	232	47.4	116	32.8	97	64.9	141	137	77	2.29	2.97
Urréjola subbarrio	241	153	39.9	65	30.8	74	47.3	88	75	32	2.35	2.97
Yauco Municipio	15,138	11,473	41.4	7,375	40.9	3,229	43.2	3,665	3,335	1,443	2.75	3.22
Yauco barrio-pueblo, Yauco Municipio	1,265	809	38.7	414	36.0	308	43.2	456	426	185	2.39	3.04
Pueblo Norte subbarrio	1,031	674	39.8	343	37.6	261	44.1	357	333	138	2.44	3.08
Pueblo Sud subbarrio	234	135	33.3	71	28.2	47	38.3	99	93	47	2.16	2.85

Table 9.
Household Relationship and Group Quarters Population: 2010

[For information on confidentiality protection, nonsampling error, and definitions, see Selected Appendixes at <www.census.gov/prod/cen2010/cph-1-a.pdf>]

Puerto Rico Municipio Municipio Subdivision Place	Household population							Group quarters population		
			Relationship to householder							
						Nonrelatives				
	Total	House-holder	Spouse	Child	Other relatives	Total	Unmarried partner	Total	Institution-alized population	Non-institution-alized population
Puerto Rico	3,687,834	1,376,531	619,876	1,265,212	301,769	124,446	88,147	37,955	24,444	13,511
Adjuntas Municipio	19,421	6,851	3,605	7,295	1,207	463	371	62	57	5
Adjuntas barrio-pueblo	4,388	1,679	651	1,638	310	110	90	18	16	2
Adjuntas zona urbana	4,388	1,679	651	1,638	310	110	90	18	16	2
Capáez barrio	1,054	377	195	372	84	26	21	0	0	0
Garzas barrio	1,337	424	239	557	81	36	29	0	0	0
Guayabo Dulce barrio	140	51	33	46	9	1	0	0	0	0
Guayo barrio	853	320	192	275	51	15	14	0	0	0
Guilarte barrio	1,176	392	221	457	68	38	26	0	0	0
Juan González barrio	850	292	162	323	55	18	17	15	12	3
Limaní barrio	276	97	63	104	6	6	6	0	0	0
Pellejas barrio	553	176	104	215	49	9	9	0	0	0
Portillo barrio	606	208	132	220	33	13	11	0	0	0
Portugués barrio	476	168	87	173	36	12	9	0	0	0
Saltillo barrio	2,641	899	515	1,017	157	53	35	23	23	0
Tanamá barrio	1,193	408	232	463	58	32	31	0	0	0
Vegas Abajo barrio	605	210	131	218	34	12	12	0	0	0
Vegas Arriba barrio	1,207	398	234	467	82	26	19	0	0	0
Yahuecas barrio	1,390	516	283	491	56	44	31	6	6	0
Yayales barrio	676	236	131	259	38	12	11	0	0	0
Aguada Municipio	41,888	15,156	8,360	14,941	2,567	864	679	71	12	59
Aguada barrio-pueblo	1,317	600	195	391	95	36	26	7	0	7
Aguada zona urbana (part)	1,317	600	195	391	95	36	26	7	0	7
Asomante barrio	3,147	1,139	587	1,166	197	58	48	30	0	30
Aguada zona urbana (part)	390	168	84	108	25	5	5	30	0	30
Atalaya barrio	3,106	1,088	627	1,153	159	79	60	2	0	2
Carrizal barrio	964	356	180	320	82	26	18	6	0	6
Cerro Gordo barrio	3,006	1,016	597	1,167	158	68	52	12	12	0
Cruces barrio	1,632	629	334	569	81	19	17	0	0	0
Espinar barrio	1,281	469	235	406	138	33	24	0	0	0
Guanábano barrio	749	283	158	244	55	9	9	0	0	0
Luyando comunidad (part)	590	230	120	187	45	8	8	0	0	0
Guaniquilla barrio	2,660	1,016	469	926	180	69	47	3	0	3
Aguada zona urbana (part)	358	149	54	127	23	5	4	0	0	0
Guayabo barrio	3,262	1,208	637	1,161	175	81	69	11	0	11
Aguada zona urbana (part)	1,048	411	169	369	71	28	23	0	0	0
Jagüey barrio	1,995	721	410	718	112	34	25	0	0	0
Lagunas barrio	2,810	995	574	1,001	180	60	48	0	0	0
Mal Paso barrio	2,483	884	502	879	160	58	44	0	0	0
Luyando comunidad (part)	318	103	66	125	22	2	2	0	0	0
Mamey barrio	2,400	826	521	891	123	39	29	0	0	0
Marías barrio	1,997	688	408	720	130	51	36	0	0	0
Naranjo barrio	3,292	1,152	671	1,200	209	60	55	0	0	0
Luyando comunidad (part)	1,978	678	410	714	145	31	28	0	0	0
Piedras Blancas barrio	4,635	1,655	1,037	1,644	250	49	42	0	0	0
Aguada zona urbana (part)	62	25	14	18	4	1	1	0	0	0
Río Grande barrio	1,152	431	218	385	83	35	30	0	0	0
Aguadilla Municipio	59,793	23,552	10,553	20,092	3,995	1,601	1,151	1,156	826	330
Aguacate barrio	1,525	595	306	498	84	42	24	0	0	0
Aguadilla barrio-pueblo	3,567	1,655	427	1,112	255	118	95	60	0	60
Aguadilla zona urbana (part)	3,567	1,655	427	1,112	255	118	95	60	0	60
Arenales barrio	1,983	772	385	681	78	67	53	0	0	0
Borinquen barrio	7,396	2,859	1,281	2,487	585	184	132	19	19	0
Aguadilla zona urbana (part)	2,896	1,192	524	909	208	63	38	0	0	0
Caimital Alto barrio	3,971	1,502	791	1,314	267	97	72	18	18	0
Caimital Bajo barrio	4,487	1,795	771	1,483	305	133	92	0	0	0
Aguadilla zona urbana (part)	2,398	1,039	345	786	158	70	55	0	0	0
Camaceyes barrio	12,524	4,918	2,134	4,413	745	314	234	23	8	15
Aguadilla zona urbana (part)	2,858	1,221	367	952	222	96	65	11	8	3
Ceiba Alta barrio	667	238	141	224	51	13	12	0	0	0
Ceiba Baja barrio	2,313	866	469	768	160	50	42	43	16	27
Corrales barrio	7,647	2,919	1,374	2,572	587	195	146	12	12	0
Cabán comunidad	3,322	1,272	534	1,215	211	90	70	12	12	0
Guerrero barrio	2,679	1,014	486	906	195	78	62	727	727	0
Rafael Hernández comunidad	1,351	511	240	444	126	30	22	0	0	0
Maleza Alta barrio	1,800	773	354	546	77	50	28	0	0	0
Maleza Baja barrio	1,650	679	326	515	66	64	23	237	26	211
Montaña barrio	4,051	1,563	732	1,367	285	104	71	17	0	17
San Antonio comunidad	1,925	773	331	574	190	57	34	17	0	17
Palmar barrio	1,743	669	334	579	128	33	27	0	0	0
Victoria barrio	1,790	735	242	627	127	59	38	0	0	0
Aguadilla zona urbana (part)	1,520	632	198	525	112	53	33	0	0	0
Aguas Buenas Municipio	28,521	10,040	5,115	10,132	2,461	773	609	138	69	69
Aguas Buenas barrio-pueblo	1,709	711	220	551	177	50	34	2	0	2
Aguas Buenas zona urbana (part)	1,709	711	220	551	177	50	34	2	0	2
Bairoa barrio	2,444	819	389	924	250	62	42	0	0	0
Aguas Buenas zona urbana (part)	1,267	406	193	501	131	36	20	0	0	0

Table 9.
Household Relationship and Group Quarters Population: 2010—Con.

[For information on confidentiality protection, nonsampling error, and definitions, see Selected Appendixes at <www.census.gov/prod/cen2010/cph-1-a.pdf>]

Puerto Rico Municipio Municipio Subdivision Place	Household population							Group quarters population		
			Relationship to householder							
						Nonrelatives				
	Total	House-holder	Spouse	Child	Other relatives	Total	Unmarried partner	Total	Institution-alized population	Non-institution-alized population
Aguas Buenas Municipio—Con.										
Bayamoncito barrio	1,738	610	298	639	144	47	39	0	0	0
Cagüitas barrio	2,656	925	460	902	294	75	55	8	0	8
Jagüeyes barrio	1,966	698	377	667	169	55	47	10	0	10
Juan Asencio barrio	2,807	934	540	1,018	229	86	73	12	12	0
Mula barrio	3,824	1,355	718	1,378	275	98	81	18	10	8
Aguas Buenas zona urbana (part)	247	91	52	75	24	5	4	0	0	0
Mulita barrio	266	88	53	100	17	8	8	0	0	0
Sonadora barrio	3,134	1,083	586	1,137	237	91	68	57	38	19
Aguas Buenas zona urbana (part)	82	30	23	24	5	0	0	0	0	0
Sumidero barrio	7,977	2,817	1,474	2,816	669	201	162	31	9	22
Aguas Buenas zona urbana (part)	897	338	155	282	104	18	15	0	0	0
Santa Clara comunidad	982	334	176	340	106	26	23	0	0	0
Aibonito Municipio	25,866	9,367	4,505	9,268	1,972	754	608	34	12	22
Aibonito barrio-pueblo	3,518	1,443	500	1,185	290	100	84	21	0	21
Aibonito zona urbana (part)	3,518	1,443	500	1,185	290	100	84	21	0	21
Algarrobo barrio	383	124	75	152	21	11	11	0	0	0
Asomante barrio	2,966	1,000	598	1,084	208	76	63	0	0	0
Caonillas barrio	1,412	499	238	507	126	42	41	12	12	0
Aibonito zona urbana (part)	24	10	4	6	4	0	0	0	0	0
Cuyón barrio	977	344	180	363	59	31	29	0	0	0
Llanos barrio	6,840	2,410	1,155	2,543	521	211	151	0	0	0
Aibonito zona urbana (part)	2,919	1,050	480	1,027	276	86	64	0	0	0
Pasto barrio	4,184	1,520	759	1,469	280	156	127	0	0	0
Pastos comunidad	1,514	551	239	542	104	78	57	0	0	0
Plata barrio	1,724	598	329	629	131	37	33	0	0	0
Robles barrio	3,862	1,429	671	1,336	336	90	69	1	0	1
Aibonito zona urbana (part)	1,767	674	289	614	154	36	26	0	0	0
Añasco Municipio	29,140	10,942	5,431	9,855	2,102	810	662	121	62	59
Añasco barrio-pueblo	909	432	119	266	53	39	31	3	0	3
Añasco zona urbana (part)	909	432	119	266	53	39	31	3	0	3
Añasco Abajo barrio	6	2	0	2	2	0	0	0	0	0
Añasco Arriba barrio	1,570	653	280	462	139	36	31	0	0	0
Añasco zona urbana (part)	1,410	582	254	415	128	31	27	0	0	0
Caguabo barrio	847	322	148	272	74	31	26	0	0	0
Caracol barrio	1,849	667	370	656	96	60	43	20	20	0
Carreras barrio	3,780	1,347	705	1,431	201	96	86	0	0	0
Añasco zona urbana (part)	21	13	1	4	0	3	1	0	0	0
Espino comunidad (part)	23	11	4	6	2	0	0	0	0	0
Casey Abajo barrio	103	35	27	29	12	0	0	0	0	0
Casey Arriba barrio	532	186	109	196	33	8	7	17	0	17
Cerro Gordo barrio	497	188	111	161	29	8	6	0	0	0
Cidra barrio	326	122	75	105	20	4	4	0	0	0
Corcovada barrio	627	238	161	189	29	10	9	0	0	0
Dagüey barrio	1,626	599	302	513	178	34	27	0	0	0
Añasco zona urbana (part)	991	366	180	290	131	24	19	0	0	0
Espino barrio	1,407	535	273	436	117	46	34	0	0	0
Espino comunidad (part)	1,247	477	249	380	101	40	28	0	0	0
Hatillo barrio	1,269	483	221	418	111	36	33	0	0	0
La Playa comunidad (part)	402	156	66	130	37	13	12	0	0	0
Humatas barrio	756	242	146	276	71	21	15	0	0	0
Marías barrio	4,577	1,746	743	1,573	375	140	120	81	42	39
Añasco zona urbana (part)	1,741	696	248	587	149	61	49	0	0	0
Las Marías comunidad	2,007	746	332	698	176	55	49	42	42	0
Miraflores barrio	567	218	111	173	46	19	12	0	0	0
Ovejas barrio	1,549	588	315	511	98	37	27	0	0	0
Piñales barrio	2,875	1,012	553	1,074	160	76	65	0	0	0
La Playa comunidad (part)	0	0	0	0	0	0	0	0	0	0
Playa barrio	1,498	585	266	470	138	39	30	0	0	0
La Playa comunidad (part)	1,498	585	266	470	138	39	30	0	0	0
Quebrada Larga barrio	1,532	567	303	519	88	55	45	0	0	0
Río Arriba barrio	138	56	28	37	13	4	4	0	0	0
Río Cañas barrio	300	119	65	86	19	11	7	0	0	0
Arecibo Municipio	94,989	36,579	16,981	31,189	7,459	2,781	2,063	1,451	921	530
Arecibo barrio-pueblo	8,368	3,622	926	2,894	618	308	244	120	100	20
Arecibo zona urbana (part)	8,368	3,622	926	2,894	618	308	244	120	100	20
Arenalejos barrio	3,048	1,141	580	1,001	256	70	62	16	12	4
Bajadero comunidad (part)	2,364	891	421	776	217	59	51	16	12	4
Arrozal barrio	1,166	411	219	402	98	36	28	279	279	0
Cambalache barrio	40	18	3	16	3	0	0	0	0	0
Arecibo zona urbana (part)	8	3	1	3	1	0	0	0	0	0
Carreras barrio	1,226	465	230	403	93	35	33	0	0	0
Bajadero comunidad (part)	64	21	10	25	8	0	0	0	0	0
Domingo Ruíz barrio	3,131	1,217	541	988	287	98	75	22	22	0
Bajadero comunidad (part)	1,244	487	221	368	137	31	24	22	22	0
Dominguito barrio	4,839	1,819	949	1,589	348	134	98	56	17	39
Arecibo zona urbana (part)	3,098	1,184	603	1,014	213	84	69	29	17	12
Esperanza barrio	1,862	677	396	585	145	59	29	20	0	20

Table 9.
Household Relationship and Group Quarters Population: 2010—Con.

[For information on confidentiality protection, nonsampling error, and definitions, see Selected Appendixes at <www.census.gov/prod/cen2010/cph-1-a.pdf>]

Puerto Rico Municipio Municipio Subdivision Place	Household population							Group quarters population		
			Relationship to householder							
						Nonrelatives				
	Total	House-holder	Spouse	Child	Other relatives	Total	Unmarried partner	Total	Institution-alized population	Non-institution-alized population
Arecibo Municipio—Con.										
Factor barrio	7,947	2,941	1,409	2,808	545	244	217	54	10	44
Animas comunidad	1,193	488	194	348	127	36	28	10	10	0
Garrochales barrio	2,304	886	427	758	167	66	51	129	25	104
Hato Abajo barrio	19,529	7,890	3,424	6,049	1,488	678	397	170	0	170
Arecibo zona urbana (part)	19,529	7,890	3,424	6,049	1,488	678	397	170	0	170
Hato Arriba barrio	8,426	3,201	1,658	2,762	574	231	181	69	19	50
Arecibo zona urbana (part)	8,426	3,201	1,658	2,762	574	231	181	69	19	50
Hato Viejo barrio	2,030	739	378	661	211	41	27	15	0	15
Islote barrio	5,611	2,124	975	1,813	523	176	132	54	5	49
Arecibo zona urbana (part)	2,455	902	383	812	275	83	65	0	0	0
Miraflores barrio	5,863	2,156	1,110	1,984	473	140	114	0	0	0
Río Arriba barrio	858	306	153	311	69	19	15	0	0	0
Sabana Hoyos barrio	10,343	3,753	2,002	3,432	912	244	192	402	398	4
La Alianza comunidad	1,947	711	383	645	159	49	43	0	0	0
Sabana Hoyos comunidad	1,779	686	353	550	155	35	26	4	0	4
Santana barrio	5,245	1,998	1,033	1,749	332	133	112	8	6	2
Tanamá barrio	3,153	1,215	568	984	317	69	56	37	28	9
Arecibo zona urbana (part)	1,901	730	341	573	222	35	29	18	9	9
Arroyo Municipio	19,557	7,191	3,274	6,846	1,615	631	488	18	9	9
Ancones barrio	5,710	1,986	979	2,108	443	194	168	9	9	0
Buena Vista comunidad	1,660	620	283	532	171	54	46	0	0	0
Palmas comunidad (part)	971	366	182	298	97	28	23	9	9	0
Arroyo barrio-pueblo	1,202	501	164	345	155	37	24	4	0	4
Arroyo zona urbana (part)	1,202	501	164	345	155	37	24	4	0	4
Guásimas barrio	4,025	1,557	703	1,323	324	118	83	5	0	5
Arroyo zona urbana (part)	3,465	1,359	613	1,112	286	95	62	5	0	5
Palmas barrio	3,789	1,388	582	1,457	238	124	94	0	0	0
Arroyo zona urbana (part)	1,416	540	193	551	98	34	29	0	0	0
Palmas comunidad (part)	1,066	344	141	444	102	35	26	0	0	0
Pitahaya barrio	3,242	1,173	571	1,073	317	108	83	0	0	0
Arroyo zona urbana (part)	304	109	58	98	31	8	6	0	0	0
Yaurel barrio	1,589	586	275	540	138	50	36	0	0	0
Yaurel comunidad	1,050	387	185	367	83	28	23	0	0	0
Barceloneta Municipio	24,787	9,165	4,214	8,490	2,201	717	578	29	28	1
Barceloneta barrio-pueblo	434	188	64	120	47	15	12	1	0	1
Barceloneta zona urbana (part)	434	188	64	120	47	15	12	1	0	1
Florida Afuera barrio	16,041	5,941	2,851	5,439	1,361	449	368	20	20	0
Barceloneta zona urbana (part)	1,985	822	314	588	215	46	32	20	20	0
Búfalo comunidad	949	348	166	287	132	16	10	0	0	0
Imbéry comunidad	3,899	1,399	621	1,444	310	125	108	0	0	0
Tiburones comunidad (part)	1,566	562	269	526	165	44	37	0	0	0
Garrochales barrio	4,534	1,661	727	1,592	417	137	105	8	8	0
Barceloneta zona urbana (part)	287	109	40	91	41	6	4	0	0	0
Garrochales comunidad	1,086	421	185	339	114	27	21	0	0	0
Tiburones comunidad (part)	50	23	10	10	7	0	0	0	0	0
Palmas Altas barrio	3,778	1,375	572	1,339	376	116	93	0	0	0
Barceloneta zona urbana (part)	1,058	347	106	430	147	28	19	0	0	0
Barranquitas Municipio	29,966	10,191	5,143	11,565	2,040	1,027	869	352	59	293
Barrancas barrio	5,234	1,733	925	2,040	359	177	156	0	0	0
Barranquitas barrio-pueblo	2,570	1,010	312	975	182	91	70	125	18	107
Barranquitas zona urbana	2,570	1,010	312	975	182	91	70	125	18	107
Cañabón barrio	2,654	889	510	1,014	147	94	85	0	0	0
Helechal barrio	4,073	1,366	674	1,560	335	138	111	0	0	0
Honduras barrio	1,823	641	304	680	131	67	57	0	0	0
Palo Hincado barrio	4,568	1,546	772	1,800	260	190	158	19	19	0
Quebrada Grande barrio	3,217	1,072	540	1,235	268	102	89	0	0	0
Quebradillas barrio	5,827	1,934	1,106	2,261	358	168	143	208	22	186
Bayamón Municipio	203,212	76,834	33,209	69,401	16,742	7,026	4,763	4,904	3,756	1,148
Bayamón barrio-pueblo	4,550	2,020	371	1,504	423	232	138	196	38	158
Bayamón zona urbana (part)	4,550	2,020	371	1,504	423	232	138	196	38	158
Buena Vista barrio	15,177	5,331	2,723	5,499	1,174	450	345	341	105	236
Bayamón zona urbana (part)	9,751	3,491	1,625	3,510	820	305	224	211	68	143
Cerro Gordo barrio	31,181	11,899	5,124	10,299	2,679	1,180	765	327	183	144
Bayamón zona urbana (part)	31,181	11,899	5,124	10,299	2,679	1,180	765	327	183	144
Dajaos barrio	2,831	965	546	986	271	63	45	0	0	0
Guaraguao Abajo barrio	8,063	2,716	1,547	2,983	579	238	190	60	11	49
Bayamón zona urbana (part)	5,240	1,773	1,008	1,975	332	152	123	4	0	4
Guaraguao Arriba barrio	1,784	603	323	647	156	55	42	48	0	48
Hato Tejas barrio	41,497	15,669	6,950	13,912	3,572	1,394	932	354	241	113
Bayamón zona urbana (part)	41,497	15,669	6,950	13,912	3,572	1,394	932	354	241	113
Juan Sánchez barrio	19,856	8,284	3,093	6,563	1,191	725	455	3,095	2,868	227
Bayamón zona urbana (part)	19,856	8,284	3,093	6,563	1,191	725	455	3,095	2,868	227
Minillas barrio	39,245	15,238	6,224	12,967	3,355	1,461	966	295	198	97
Bayamón zona urbana (part)	39,245	15,238	6,224	12,967	3,355	1,461	966	295	198	97
Nuevo barrio	2,927	976	541	1,113	227	70	47	38	10	28
Pájaros barrio	30,067	11,002	4,587	10,817	2,696	965	685	127	102	25

Table 9.
Household Relationship and Group Quarters Population: 2010—Con.

[For information on confidentiality protection, nonsampling error, and definitions, see Selected Appendixes at <www.census.gov/prod/cen2010/cph-1-a.pdf>]

Puerto Rico Municipio Municipio Subdivision Place	Household population							Group quarters population		
			Relationship to householder							
						Nonrelatives				
	Total	House-holder	Spouse	Child	Other relatives	Total	Unmarried partner	Total	Institution-alized population	Non-institution-alized population
Bayamón Municipio—Con.										
Pájaros barrio—Con.										
Bayamón zona urbana (part)	30,067	11,002	4,587	10,817	2,696	965	685	127	102	25
Santa Olaya barrio	6,034	2,131	1,180	2,111	419	193	153	23	0	23
Bayamón zona urbana (part)	0	0	0	0	0	0	0	0	0	0
Cabo Rojo Municipio	50,736	19,816	9,399	16,076	3,665	1,780	1,431	181	94	87
Bajura barrio	2,348	946	407	725	176	94	73	75	25	50
Cabo Rojo zona urbana (part)	1,190	489	200	372	79	50	36	0	0	0
Monte Grande comunidad (part)	885	341	156	286	68	34	29	0	0	0
Boquerón barrio	5,348	2,238	1,034	1,492	402	182	139	25	25	0
Boquerón comunidad (part)	1,731	735	312	483	134	67	53	11	11	0
El Combate comunidad	423	194	86	95	35	13	9	0	0	0
Cabo Rojo barrio-pueblo	1,072	534	132	293	78	35	25	6	0	6
Cabo Rojo zona urbana (part)	1,072	534	132	293	78	35	25	6	0	6
Guanajibo barrio	4,901	1,853	959	1,592	322	175	131	4	0	4
Llanos Costa barrio	3,550	1,376	684	1,077	283	130	111	21	21	0
Pole Ojea comunidad	1,695	629	302	534	177	53	47	0	0	0
Llanos Tuna barrio	6,169	2,451	1,138	1,885	475	220	186	14	14	0
Betances comunidad	876	366	164	237	89	20	17	0	0	0
Miradero barrio	15,497	5,775	2,844	5,201	1,105	572	468	24	9	15
Cabo Rojo zona urbana (part)	3,515	1,421	716	995	287	96	67	1	0	1
Puerto Real comunidad	5,983	2,078	946	2,213	470	276	239	0	0	0
Monte Grande barrio	7,215	2,793	1,289	2,442	460	231	189	12	0	12
Cabo Rojo zona urbana (part)	3,165	1,231	530	1,105	187	112	88	12	0	12
Monte Grande comunidad (part)	1,915	714	385	656	112	48	41	0	0	0
Pedernales barrio	4,636	1,850	912	1,369	364	141	109	0	0	0
Boquerón comunidad (part)	281	130	71	64	7	9	7	0	0	0
Cabo Rojo zona urbana (part)	842	320	175	276	50	21	16	0	0	0
Caguas Municipio	141,904	53,273	23,431	48,687	11,665	4,848	3,586	989	441	548
Bairoa barrio	19,201	6,957	3,557	6,839	1,344	504	387	57	14	43
Bairoa La Vienticinco comunidad	367	139	68	116	33	11	11	32	0	32
Caguas zona urbana (part)	12,838	4,800	2,304	4,512	859	363	276	25	14	11
Las Carolinas comunidad	2,570	904	398	900	292	76	58	0	0	0
Beatriz barrio	4,353	1,554	754	1,496	415	134	101	0	0	0
Los Panes comunidad	267	94	39	84	32	18	14	0	0	0
Borinquen barrio	7,886	2,776	1,417	2,877	545	271	227	67	35	32
Parcelas Viejas Borinquen comunidad	672	264	96	232	64	16	13	5	0	5
Caguas barrio-pueblo	22,155	9,360	2,804	7,068	2,079	844	557	251	78	173
Caguas zona urbana (part)	22,155	9,360	2,804	7,068	2,079	844	557	251	78	173
Cañabón barrio	11,310	3,952	2,120	4,234	637	367	293	0	0	0
Caguas zona urbana (part)	3,855	1,441	585	1,347	334	148	113	0	0	0
Hacienda San Jose comunidad	3,531	1,070	790	1,493	103	75	63	0	0	0
Los Prados comunidad	2,129	820	431	723	76	79	61	0	0	0
Cañaboncito barrio	27,271	10,380	4,524	9,104	2,247	1,016	737	193	63	130
Caguas zona urbana (part)	18,064	7,144	2,781	5,893	1,561	685	463	63	37	26
Río Cañas barrio	9,552	3,352	1,784	3,239	885	292	204	131	93	38
La Liga comunidad	281	102	53	92	29	5	5	0	0	0
San Antonio barrio	2,171	813	381	710	186	81	64	53	23	30
San Salvador barrio	3,089	1,108	576	1,091	263	51	45	0	0	0
Tomás de Castro barrio	19,228	7,158	3,293	6,479	1,570	728	550	186	88	98
Caguas zona urbana (part)	12,182	4,644	1,956	3,943	1,123	516	366	71	50	21
Turabo barrio	15,688	5,863	2,221	5,550	1,494	560	421	51	47	4
Caguas zona urbana (part)	12,698	4,829	1,704	4,493	1,223	449	345	41	37	4
Camuy Municipio	35,062	12,752	6,865	12,406	2,265	774	648	97	24	73
Abra Honda barrio	1,943	710	401	655	149	28	23	0	0	0
Camuy barrio-pueblo	3,335	1,403	557	1,029	258	88	74	19	9	10
Camuy zona urbana (part)	3,335	1,403	557	1,029	258	88	74	19	9	10
Camuy Arriba barrio	3,290	1,149	676	1,209	198	58	48	0	0	0
Piedra Gorda comunidad (part)	1,344	466	252	506	94	26	22	0	0	0
Cibao barrio	1,373	469	288	509	83	24	19	1	0	1
Ciénagas barrio	1,554	532	316	581	95	30	22	0	0	0
Alianza comunidad (part)	301	102	66	109	18	6	4	0	0	0
Membrillo barrio	3,409	1,204	701	1,251	159	94	81	50	0	50
Piedra Gorda barrio	1,846	643	347	678	139	39	30	0	0	0
Piedra Gorda comunidad (part)	593	191	108	241	46	7	6	0	0	0
Puente barrio	6,876	2,526	1,283	2,471	398	198	162	0	0	0
Camuy zona urbana (part)	350	139	66	118	18	9	5	0	0	0
Puertos barrio	1,315	468	283	476	68	20	18	15	15	0
Quebrada barrio	3,812	1,341	783	1,317	303	68	63	1	0	1
Quebrada comunidad	995	351	187	339	100	18	14	0	0	0
Santiago barrio	428	155	85	155	24	9	7	0	0	0
Yeguada barrio	2,581	943	528	916	142	52	43	0	0	0
Zanja barrio	3,300	1,209	617	1,159	249	66	58	11	0	11
Alianza comunidad (part)	2,257	828	401	788	190	50	44	11	0	11
Canóvanas Municipio	47,588	16,579	8,075	16,978	4,339	1,617	1,239	60	21	39
Canóvanas barrio	22,403	7,719	3,722	8,228	1,891	843	666	17	0	17
Canóvanas zona urbana (part)	3,230	1,215	537	1,092	289	97	72	7	0	7

Table 9.
Household Relationship and Group Quarters Population: 2010—Con.

[For information on confidentiality protection, nonsampling error, and definitions, see Selected Appendixes at <www.census.gov/prod/cen2010/cph-1-a.pdf>]

Puerto Rico Municipio Municipio Subdivision Place	Household population							Group quarters population		
			Relationship to householder							
						Nonrelatives				
	Total	House-holder	Spouse	Child	Other relatives	Total	Unmarried partner	Total	Institution-alized population	Non-institution-alized population
Canóvanas Municipio—Con.										
Canóvanas barrio—Con.										
San Isidro comunidad	6,828	2,338	1,014	2,411	824	241	178	0	0	0
Canóvanas barrio-pueblo	4,055	1,480	627	1,468	355	125	98	5	0	5
Canóvanas zona urbana (part)	4,055	1,480	627	1,468	355	125	98	5	0	5
Cubuy barrio	1,841	638	338	647	149	69	43	0	0	0
Benítez comunidad (part)	743	238	132	268	79	26	12	0	0	0
Hato Puerco barrio	7,370	2,613	1,373	2,473	694	217	176	9	9	0
Campo Rico comunidad	3,006	1,045	511	1,038	308	104	82	0	0	0
Lomas barrio	5,336	1,882	1,006	1,781	540	127	90	0	0	0
Benítez comunidad (part)	666	239	121	214	77	15	10	0	0	0
Lomas comunidad	956	352	174	291	117	22	18	0	0	0
Torrecilla Alta barrio	6,583	2,247	1,009	2,381	710	236	166	29	12	17
Santa Bárbara comunidad	4,593	1,603	656	1,592	590	152	117	29	12	17
Carolina Municipio	176,097	67,192	27,761	57,942	16,535	6,667	4,452	665	467	198
Barrazas barrio	4,301	1,463	848	1,476	406	108	75	0	0	0
Buena Vista barrio	29,188	10,788	4,628	9,588	3,137	1,047	696	115	105	10
Carolina zona urbana (part)	29,108	10,764	4,618	9,549	3,134	1,043	692	115	105	10
Cacao barrio	4,076	1,329	741	1,396	485	125	81	138	128	10
Carolina zona urbana (part)	0	0	0	0	0	0	0	0	0	0
Cangrejo Arriba barrio	16,998	8,229	2,650	3,957	1,233	929	570	43	32	11
Carolina zona urbana (part)	16,998	8,229	2,650	3,957	1,233	929	570	43	32	11
Canovanillas barrio	11,661	4,077	2,172	4,207	865	340	274	20	20	0
Carolina zona urbana (part)	9,569	3,359	1,762	3,484	673	291	231	20	20	0
Carolina barrio-pueblo	1,182	449	125	408	150	50	36	19	0	19
Carolina zona urbana (part)	1,182	449	125	408	150	50	36	19	0	19
Carruzos barrio	2,506	845	501	837	269	54	43	0	0	0
Cedro barrio	1,943	683	396	647	177	40	29	0	0	0
Martín González barrio	24,492	9,043	3,801	8,526	2,185	937	640	170	81	89
Carolina zona urbana (part)	24,492	9,043	3,801	8,526	2,185	937	640	170	81	89
Sabana Abajo barrio	55,529	21,306	7,957	18,491	5,608	2,167	1,382	71	62	9
Carolina zona urbana (part)	55,529	21,306	7,957	18,491	5,608	2,167	1,382	71	62	9
San Antón barrio	13,506	5,322	2,119	4,543	986	536	397	72	39	33
Carolina zona urbana (part)	13,506	5,322	2,119	4,543	986	536	397	72	39	33
Santa Cruz barrio	1,927	632	326	650	250	69	39	0	0	0
Trujillo Bajo barrio	8,788	3,026	1,497	3,216	784	265	190	17	0	17
Carolina zona urbana (part)	6,938	2,400	1,154	2,515	663	206	146	0	0	0
Cataño Municipio	28,081	10,108	3,849	10,273	2,811	1,040	783	59	0	59
Cataño barrio-pueblo	4,243	1,803	506	1,277	468	189	137	40	0	40
Cataño zona urbana (part)	4,243	1,803	506	1,277	468	189	137	40	0	40
Palmas barrio	23,838	8,305	3,343	8,996	2,343	851	646	19	0	19
Cataño zona urbana (part)	23,838	8,305	3,343	8,996	2,343	851	646	19	0	19
Cayey Municipio	47,952	17,681	8,539	16,329	3,788	1,615	1,071	167	25	142
Beatriz barrio	3,027	1,085	565	1,063	228	86	73	0	0	0
Cayey barrio-pueblo	15,170	6,028	2,117	4,920	1,412	693	379	128	0	128
Cayey zona urbana (part)	14,907	5,930	2,065	4,835	1,395	682	375	128	0	128
Cedro barrio	372	143	74	117	20	18	15	0	0	0
Cercadillo barrio	820	280	171	294	61	14	8	0	0	0
Culebras Alto barrio	252	90	45	86	23	8	8	0	0	0
Culebras Bajo barrio	238	82	45	91	13	7	4	0	0	0
Farallón barrio	451	147	82	174	40	8	6	0	0	0
Guavate barrio	1,860	701	375	628	100	56	41	10	0	10
Jájome Alto barrio	641	225	125	211	59	21	17	0	0	0
Jájome Bajo barrio	519	180	104	195	26	14	13	0	0	0
Lapa barrio	186	68	37	53	24	4	2	0	0	0
Matón Abajo barrio	926	326	189	303	80	28	19	0	0	0
Matón Arriba barrio	958	333	181	312	109	23	14	3	0	3
Monte Llano barrio	3,291	1,174	692	1,146	199	80	59	11	11	0
Cayey zona urbana (part)	534	197	85	170	63	19	15	0	0	0
Pasto Viejo barrio	555	196	107	194	42	16	9	0	0	0
Pedro Avila barrio	125	47	22	43	10	3	3	0	0	0
Piedras barrio	195	60	30	82	16	7	7	0	0	0
Quebrada Arriba barrio	1,451	525	290	493	106	37	19	0	0	0
Rincón barrio	6,750	2,293	1,348	2,420	509	180	125	14	14	0
Sumido barrio	802	282	151	276	65	28	17	0	0	0
Toíta barrio	5,280	1,953	971	1,784	411	161	134	1	0	1
Cayey zona urbana (part)	1,110	434	177	364	101	34	25	1	0	1
Vegas barrio	4,083	1,463	818	1,444	235	123	99	0	0	0
G. L. García comunidad	1,751	638	326	612	130	45	39	0	0	0
Ceiba Municipio	13,618	5,213	2,372	4,383	1,176	474	328	13	0	13
Ceiba barrio-pueblo	3,677	1,436	527	1,266	336	112	86	0	0	0
Ceiba zona urbana (part)	3,677	1,436	527	1,266	336	112	86	0	0	0
Chupacallos barrio	2,023	755	354	574	229	111	47	13	0	13
Aguas Claras comunidad (part)	1,545	584	267	457	172	65	37	13	0	13
Ceiba zona urbana (part)	46	15	8	15	8	0	0	0	0	0
Daguao barrio	235	89	56	72	16	2	2	0	0	0
Guayacán barrio	2	1	1	0	0	0	0	0	0	0

Table 9.
Household Relationship and Group Quarters Population: 2010—Con.

[For information on confidentiality protection, nonsampling error, and definitions, see Selected Appendixes at <www.census.gov/prod/cen2010/cph-1-a.pdf>]

Puerto Rico Municipio Municipio Subdivision Place	Household population							Group quarters population		
			Relationship to householder							
						Nonrelatives				
	Total	House-holder	Spouse	Child	Other relatives	Total	Unmarried partner	Total	Institution-alized population	Non-institution-alized population
Ceiba Municipio—Con.										
Machos barrio	3,567	1,398	676	1,126	259	108	87	0	0	0
Aguas Claras comunidad (part)	175	75	33	49	13	5	4	0	0	0
Ceiba zona urbana (part)	1,910	734	347	643	133	53	47	0	0	0
Quebrada Seca barrio	1,415	546	248	468	97	56	39	0	0	0
Aguas Claras comunidad (part)	1,273	485	221	429	92	46	35	0	0	0
Río Abajo barrio	884	336	190	271	58	29	22	0	0	0
Saco barrio	1,815	652	320	606	181	56	45	0	0	0
Ciales Municipio	18,762	6,487	3,399	6,746	1,597	533	432	20	20	0
Ciales barrio-pueblo	1,009	415	136	326	94	38	24	0	0	0
Ciales zona urbana (part)	1,009	415	136	326	94	38	24	0	0	0
Cialitos barrio	1,449	457	269	556	126	41	38	0	0	0
Cordillera barrio	2,328	784	416	848	206	74	57	20	20	0
Ciales zona urbana (part)	238	86	48	68	26	10	5	0	0	0
Frontón barrio	2,228	770	453	802	163	40	31	0	0	0
Hato Viejo barrio	2,442	886	461	809	215	71	57	0	0	0
Jaguas barrio	4,545	1,534	751	1,693	427	140	114	0	0	0
Ciales zona urbana (part)	1,344	452	213	522	112	45	40	0	0	0
Pesas barrio	2,361	828	464	826	182	61	52	0	0	0
Pozas barrio	1,430	505	292	503	92	38	33	0	0	0
Toro Negro barrio	970	308	157	383	92	30	26	0	0	0
Cidra Municipio	43,364	15,135	7,787	15,575	3,454	1,413	1,165	116	73	43
Arenas barrio	6,059	2,127	1,103	2,048	580	201	147	64	57	7
Cidra zona urbana (part)	967	350	162	327	93	35	31	27	20	7
Bayamón barrio	5,994	2,031	1,112	2,195	509	147	125	1	0	1
Bayamón comunidad	2,038	659	383	775	168	53	46	0	0	0
Cidra zona urbana (part)	1,279	470	219	418	150	22	19	1	0	1
Beatriz barrio	3,095	1,092	618	1,053	276	56	39	0	0	0
Ceiba barrio	3,850	1,387	675	1,362	293	133	115	0	0	0
Cidra zona urbana (part)	454	182	64	166	31	11	10	0	0	0
Rodríguez Hevia zona urbana	325	123	52	110	25	15	12	0	0	0
Certenejas barrio	6,049	2,054	1,167	2,263	344	221	187	0	0	0
Cidra barrio-pueblo	1,060	470	133	307	104	46	35	4	0	4
Cidra zona urbana (part)	1,060	470	133	307	104	46	35	4	0	4
Honduras barrio	1,705	609	306	619	100	71	63	0	0	0
Monte Llano barrio	984	323	173	372	88	28	24	0	0	0
Rabanal barrio	4,212	1,434	717	1,599	276	186	157	16	0	16
Cidra zona urbana (part)	11	4	1	5	1	0	0	0	0	0
Parcelas La Milagrosa comunidad	1,290	434	208	473	115	60	51	0	0	0
Rincón barrio	4,303	1,485	792	1,529	381	116	87	29	16	13
Parcelas Nuevas comunidad	1,579	566	271	563	141	38	30	0	0	0
Río Abajo barrio	1,097	404	199	373	73	48	42	0	0	0
Salto barrio	176	68	34	50	19	5	4	0	0	0
Sud barrio	3,712	1,278	567	1,398	347	122	109	2	0	2
Cidra zona urbana (part)	1,304	456	122	539	125	62	58	2	0	2
Toíta barrio	1,068	373	191	407	64	33	31	0	0	0
Coamo Municipio	40,420	14,281	6,824	14,711	3,206	1,398	1,101	92	59	33
Coamo barrio-pueblo	6,669	2,599	895	2,229	708	238	194	16	0	16
Coamo zona urbana (part)	6,669	2,599	895	2,229	708	238	194	16	0	16
Coamo Arriba barrio	391	148	89	127	19	8	8	0	0	0
Cuyón barrio	3,077	1,030	546	1,188	188	125	109	0	0	0
Hayales barrio	1,221	436	221	433	97	34	30	0	0	0
Los Llanos barrio	4,862	1,757	920	1,675	325	185	128	0	0	0
Los Llanos comunidad	2,118	786	378	710	175	69	54	0	0	0
Palmarejo barrio	3,608	1,289	649	1,211	345	114	84	42	40	2
Coamo zona urbana (part)	1,351	498	250	419	133	51	33	34	34	0
Palmarejo comunidad	1,090	384	184	372	119	31	24	0	0	0
Pasto barrio	5,521	1,871	917	2,061	479	193	156	19	19	0
Coamo zona urbana (part)	388	155	66	129	30	8	8	0	0	0
Pedro García barrio	666	225	112	241	57	31	18	0	0	0
Pulguillas barrio	1,205	406	232	452	87	28	24	0	0	0
San Ildefonso barrio	11,412	3,891	1,932	4,449	755	385	299	15	0	15
Coamo zona urbana (part)	3,064	996	461	1,353	159	95	79	0	0	0
Mariano Colón comunidad (part)	2,167	698	348	795	246	80	61	0	0	0
Santa Catalina barrio	1,788	629	311	645	146	57	51	0	0	0
Comerío Municipio	20,741	7,097	3,458	7,695	1,827	664	560	37	0	37
Cedrito barrio	1,191	410	203	427	106	45	43	0	0	0
Cejas barrio	829	292	159	276	72	30	23	0	0	0
Comerío barrio-pueblo	3,637	1,320	453	1,381	350	133	112	20	0	20
Comerío zona urbana (part)	3,637	1,320	453	1,381	350	133	112	20	0	20
Doña Elena barrio	3,252	1,072	564	1,205	326	85	70	0	0	0
Naranjo barrio	1,915	623	331	725	187	49	39	0	0	0
Palomas barrio	4,702	1,605	839	1,742	368	148	128	17	0	17
Comerío zona urbana (part)	215	75	36	72	22	10	8	0	0	0
Palomas comunidad	1,652	553	306	612	124	57	50	0	0	0
Piñas barrio	1,718	586	308	642	145	37	30	0	0	0
Comerío zona urbana (part)	148	52	30	48	17	1	1	0	0	0

Table 9.
Household Relationship and Group Quarters Population: 2010—Con.

[For information on confidentiality protection, nonsampling error, and definitions, see Selected Appendixes at <www.census.gov/prod/cen2010/cph-1-a.pdf>]

Puerto Rico Municipio Municipio Subdivision Place	Household population							Group quarters population		
			Relationship to householder							
						Nonrelatives				
	Total	House-holder	Spouse	Child	Other relatives	Total	Unmarried partner	Total	Institution-alized population	Non-institution-alized population
Comerío Municipio—Con.										
Río Hondo barrio	2,300	780	395	843	187	95	80	0	0	0
Vega Redonda barrio	1,197	409	206	454	86	42	35	0	0	0
Corozal Municipio	36,923	12,446	6,641	13,721	3,118	997	805	219	131	88
Abras barrio	2,153	749	438	757	151	58	51	109	65	44
Corozal zona urbana (part)	84	29	19	28	7	1	1	0	0	0
Cibuco barrio	5,381	1,777	984	2,033	441	146	113	6	6	0
Corozal zona urbana (part)	1,531	517	273	554	145	42	33	6	6	0
Corozal barrio-pueblo	2,631	994	336	938	276	87	77	0	0	0
Corozal zona urbana (part)	2,631	994	336	938	276	87	77	0	0	0
Cuchillas barrio	1,551	493	291	598	120	49	37	0	0	0
Dos Bocas barrio	3,014	1,017	554	1,092	261	90	73	46	11	35
Corozal zona urbana (part)	210	73	43	59	31	4	3	0	0	0
Magueyes barrio	363	99	68	166	20	10	10	0	0	0
Maná barrio	2,093	670	393	840	144	46	43	0	0	0
Negros barrio	1,398	451	253	528	126	40	28	0	0	0
Padilla barrio	3,634	1,155	656	1,356	381	86	67	19	19	0
Palmarejo barrio	6,029	2,076	1,076	2,219	508	150	111	39	30	9
Corozal zona urbana (part)	2,677	931	450	994	231	71	53	30	30	0
Palmarito barrio	2,227	719	445	857	154	52	43	0	0	0
Palos Blancos barrio	3,458	1,191	643	1,259	259	106	88	0	0	0
Pueblo barrio	2,991	1,055	504	1,078	277	77	64	0	0	0
Corozal zona urbana (part)	2,991	1,055	504	1,078	277	77	64	0	0	0
Culebra Municipio	1,818	749	277	553	141	98	75	0	0	0
Culebra barrio-pueblo	462	190	68	144	35	25	16	0	0	0
Culebra zona urbana (part)	462	190	68	144	35	25	16	0	0	0
Flamenco barrio	1,048	393	150	350	89	66	53	0	0	0
Culebra zona urbana (part)	955	352	137	325	82	59	47	0	0	0
Fraile barrio	42	20	10	10	0	2	2	0	0	0
Playa Sardinas I barrio	186	105	31	32	15	3	2	0	0	0
Culebra zona urbana (part)	173	97	27	32	14	3	2	0	0	0
Playa Sardinas II barrio	64	36	14	10	2	2	2	0	0	0
San Isidro barrio	16	5	4	7	0	0	0	0	0	0
Dorado Municipio	38,114	13,342	6,981	13,291	3,280	1,220	926	51	29	22
Dorado barrio-pueblo	780	336	81	240	96	27	23	0	0	0
Dorado zona urbana (part)	780	336	81	240	96	27	23	0	0	0
Espinosa barrio	4,534	1,574	826	1,620	386	128	101	0	0	0
Higuillar barrio	25,736	8,962	4,793	8,980	2,145	856	642	49	29	20
Dorado zona urbana (part)	12,447	4,498	2,344	4,174	1,026	405	298	31	11	20
San Antonio comunidad	7,574	2,570	1,279	2,737	706	282	225	0	0	0
Maguayo barrio	4,494	1,570	840	1,600	357	127	99	2	0	2
Río Lajas comunidad (part)	0	0	0	0	0	0	0	0	0	0
Mameyal barrio	11	4	1	4	1	1	1	0	0	0
Río Lajas barrio	2,559	896	440	847	295	81	60	0	0	0
Río Lajas comunidad (part)	2,373	830	410	788	270	75	56	0	0	0
Fajardo Municipio	36,727	13,922	5,955	12,136	3,382	1,332	942	266	161	105
Cabezas barrio	1,339	581	235	330	144	49	36	0	0	0
Fajardo zona urbana (part)	6	3	2	1	0	0	0	0	0	0
Las Croabas comunidad	1,053	432	185	273	124	39	28	0	0	0
Demajagua barrio	1,430	519	301	505	52	53	46	0	0	0
Fajardo barrio-pueblo	13,501	5,248	1,902	4,488	1,379	484	324	208	136	72
Fajardo zona urbana (part)	13,491	5,246	1,901	4,482	1,379	483	323	208	136	72
Florencio barrio	4,145	1,449	721	1,562	255	158	116	0	0	0
Fajardo zona urbana (part)	4,145	1,449	721	1,562	255	158	116	0	0	0
Naranjo barrio	349	121	76	114	27	11	7	0	0	0
Quebrada Fajardo barrio	9,766	3,612	1,674	3,186	959	335	230	23	10	13
Fajardo zona urbana (part)	9,643	3,561	1,651	3,153	948	330	229	23	10	13
Quebrada Vueltas barrio	3,645	1,361	581	1,200	350	153	113	20	0	20
Fajardo zona urbana (part)	204	105	26	40	20	13	7	20	0	20
Luis M. Cintrón comunidad	2,290	830	364	737	280	79	59	0	0	0
Río Arriba barrio	1,362	498	247	449	127	41	27	15	15	0
Sardinera barrio	1,190	533	218	302	89	48	43	0	0	0
Fajardo zona urbana (part)	1,190	533	218	302	89	48	43	0	0	0
Florida Municipio	12,663	4,494	2,270	4,573	1,009	317	251	17	17	0
Florida Adentro barrio	12,663	4,494	2,270	4,573	1,009	317	251	17	17	0
Florida zona urbana	4,711	1,735	837	1,597	438	104	81	0	0	0
Pajonal comunidad	742	252	135	259	78	18	13	0	0	0
Guánica Municipio	19,356	7,223	3,262	6,441	1,847	583	459	71	10	61
Arena barrio	96	34	19	35	5	3	2	0	0	0
Caño barrio	1,788	635	309	636	148	60	46	0	0	0
El Tumbao comunidad (part)	1,718	613	299	608	140	58	44	0	0	0
Carenero barrio	2,654	977	481	933	173	90	76	16	0	16
Guánica zona urbana (part)	216	76	21	91	18	10	9	0	0	0
María Antonia comunidad	1,285	500	240	401	103	41	33	0	0	0
Ciénaga barrio	2,221	802	406	751	208	54	40	10	0	10

Table 9.
Household Relationship and Group Quarters Population: 2010—Con.

[For information on confidentiality protection, nonsampling error, and definitions, see Selected Appendixes at <www.census.gov/prod/cen2010/cph-1-a.pdf>]

Puerto Rico Municipio Municipio Subdivision Place	Household population							Group quarters population		
			Relationship to householder							
						Nonrelatives				
	Total	House-holder	Spouse	Child	Other relatives	Total	Unmarried partner	Total	Institution-alized population	Non-institution-alized population
Guánica Municipio—Con.										
Ciénaga barrio—Con.										
Fuig comunidad	1,100	394	210	356	110	30	23	10	0	10
Guánica zona urbana (part)	4	2	0	1	1	0	0	0	0	0
Ensenada barrio	1,705	689	282	515	176	43	34	0	0	0
Guánica zona urbana (part)	1,704	688	282	515	176	43	34	0	0	0
Guánica barrio-pueblo	3,513	1,373	474	1,171	387	108	84	1	0	1
Guánica zona urbana (part)	3,513	1,373	474	1,171	387	108	84	1	0	1
Montalva barrio	3,181	1,233	586	960	306	96	75	0	0	0
Guánica zona urbana (part)	1,816	715	325	537	186	53	36	0	0	0
Susúa Baja barrio	4,198	1,480	705	1,440	444	129	102	44	10	34
El Tumbao comunidad (part)	783	295	124	243	94	27	22	10	10	0
Guayama Municipio	43,068	16,244	6,923	15,282	3,103	1,516	1,264	2,294	2,218	76
Algarrobo barrio	6,952	2,535	1,310	2,433	476	198	181	7	0	7
Corazón comunidad	2,131	764	349	749	193	76	74	0	0	0
Guayama zona urbana (part)	2,853	1,089	612	910	178	64	53	0	0	0
Caimital barrio	3,991	1,444	745	1,336	346	120	88	133	121	12
Guayama zona urbana (part)	197	81	47	53	12	4	4	0	0	0
Olimpo comunidad	2,058	769	363	671	194	61	56	6	6	0
Carite barrio	1,204	397	217	445	99	46	43	6	0	6
Carmen barrio	619	237	110	210	40	22	20	0	0	0
Pueblito del Carmen comunidad	572	217	103	196	38	18	16	0	0	0
Guamaní barrio	1,455	587	267	456	94	51	39	0	0	0
Guayama barrio-pueblo	16,868	6,711	2,358	6,049	1,141	609	491	23	9	14
Guayama zona urbana (part)	16,868	6,711	2,358	6,049	1,141	609	491	23	9	14
Jobos barrio	6,171	2,304	940	2,136	517	274	231	2,115	2,088	27
Jobos comunidad	2,479	938	402	808	237	94	73	0	0	0
Machete barrio	3,846	1,308	632	1,544	227	135	117	0	0	0
Guayama zona urbana (part)	2,750	927	454	1,143	127	99	93	0	0	0
Palmas barrio	699	263	128	218	73	17	16	10	0	10
Pozo Hondo barrio	1,263	458	216	455	90	44	38	0	0	0
Guayanilla Municipio	21,533	7,503	3,676	7,623	2,156	575	452	48	48	0
Barrero barrio	839	287	141	311	85	15	11	0	0	0
Boca barrio	1,089	386	186	364	121	32	23	0	0	0
Indios comunidad (part)	919	328	156	312	99	24	18	0	0	0
Cedro barrio	0	0	0	0	0	0	0	0	0	0
Consejo barrio	886	309	174	323	65	15	14	0	0	0
Guayanilla barrio-pueblo	3,744	1,414	647	1,192	395	96	65	13	13	0
Guayanilla zona urbana (part)	3,744	1,414	647	1,192	395	96	65	13	13	0
Indios barrio	2,647	908	468	923	282	66	60	0	0	0
Indios comunidad (part)	565	188	91	202	63	21	20	0	0	0
Jagua Pasto barrio	108	37	18	40	10	3	3	0	0	0
Jaguas barrio	1,413	445	221	567	147	33	28	0	0	0
Llano barrio	773	269	139	273	80	12	8	0	0	0
Macaná barrio	1,467	511	253	511	145	47	41	16	16	0
Magas barrio	3,417	1,124	548	1,336	282	127	101	19	19	0
Guayanilla zona urbana (part)	192	71	36	73	7	5	2	0	0	0
Magas Arriba comunidad	1,215	406	201	414	149	45	36	0	0	0
Pasto barrio	327	109	62	110	39	7	6	0	0	0
Playa barrio	1,186	432	160	386	164	44	34	0	0	0
Quebrada Honda barrio	390	129	73	146	30	12	11	0	0	0
Quebradas barrio	2,425	843	438	843	253	48	33	0	0	0
Rufina barrio	220	84	35	80	14	7	5	0	0	0
Sierra Baja barrio	602	216	113	218	44	11	9	0	0	0
Guaynabo Municipio	95,942	37,402	17,186	31,427	6,802	3,125	2,041	1,982	1,533	449
Camarones barrio	5,609	2,117	889	1,861	530	212	132	17	17	0
Guaynabo zona urbana (part)	3,798	1,468	590	1,234	351	155	97	17	17	0
Frailes barrio	31,755	12,578	5,746	10,473	1,923	1,035	699	295	127	168
Guaynabo zona urbana (part)	31,755	12,578	5,746	10,473	1,923	1,035	699	295	127	168
Guaraguao barrio	4,147	1,496	763	1,405	351	132	99	31	12	19
Guaynabo barrio-pueblo	4,007	1,734	559	1,249	283	182	111	1	0	1
Guaynabo zona urbana (part)	4,007	1,734	559	1,249	283	182	111	1	0	1
Hato Nuevo barrio	4,096	1,448	780	1,437	321	110	81	18	0	18
Mamey barrio	3,103	1,060	557	1,173	220	93	68	0	0	0
Pueblo Viejo barrio	22,400	9,465	3,876	6,572	1,668	819	492	1,416	1,309	107
Guaynabo zona urbana (part)	22,400	9,465	3,876	6,572	1,668	819	492	1,416	1,309	107
Río barrio	2,667	1,022	457	848	253	87	49	124	0	124
Santa Rosa barrio	16,836	5,997	3,328	5,968	1,114	429	292	68	68	0
Guaynabo zona urbana (part)	11,726	4,156	2,406	4,293	602	269	183	28	28	0
Sonadora barrio	1,322	485	231	441	139	26	18	12	0	12
Gurabo Municipio	45,035	15,753	8,596	15,905	3,473	1,308	1,020	334	138	196
Celada barrio	3,160	1,113	668	1,049	248	82	65	0	0	0
Celada comunidad (part)	364	132	66	108	41	17	8	0	0	0
Gurabo barrio-pueblo	1,454	619	177	452	156	50	39	55	0	55
Gurabo zona urbana (part)	1,454	619	177	452	156	50	39	55	0	55
Hato Nuevo barrio	9,334	3,187	1,753	3,345	732	317	247	11	11	0
Celada comunidad (part)	3,717	1,277	682	1,314	342	102	75	0	0	0

Table 9.
Household Relationship and Group Quarters Population: 2010—Con.

[For information on confidentiality protection, nonsampling error, and definitions, see Selected Appendixes at <www.census.gov/prod/cen2010/cph-1-a.pdf>]

Puerto Rico Municipio Municipio Subdivision Place	Household population							Group quarters population		
			Relationship to householder							
						Nonrelatives				
	Total	House-holder	Spouse	Child	Other relatives	Total	Unmarried partner	Total	Institution-alized population	Non-institution-alized population
Gurabo Municipio—Con.										
Jaguar barrio	735	280	152	216	68	19	17	0	0	0
Gurabo zona urbana (part)	0	0	0	0	0	0	0	0	0	0
Jaguas barrio	2,083	744	395	693	194	57	30	0	0	0
Mamey barrio	4,663	1,611	890	1,650	391	121	94	51	0	51
Gurabo zona urbana (part)	1,025	369	165	320	140	31	21	7	0	7
Masa barrio	1,522	533	322	507	117	43	36	0	0	0
Navarro barrio	10,501	3,549	2,219	3,893	565	275	223	60	50	10
Parcelas de Navarro comunidad	1,568	585	228	521	184	50	41	0	0	0
Quebrada Infierno barrio	773	254	157	255	86	21	13	0	0	0
Rincón barrio	10,810	3,863	1,863	3,845	916	323	256	157	77	80
Gurabo zona urbana (part)	5,015	1,790	735	1,755	553	182	146	53	0	53
Hatillo Municipio	41,878	15,386	7,930	14,489	2,987	1,086	876	75	28	47
Aibonito barrio	2,816	1,025	548	972	203	68	55	0	0	0
Bayaney barrio	3,550	1,308	716	1,233	209	84	65	0	0	0
Buena Vista barrio	2,462	907	462	849	167	77	60	28	28	0
Rafael González comunidad (part)	1,198	440	214	408	100	36	29	0	0	0
Campo Alegre barrio	5,189	1,946	955	1,763	374	151	128	21	0	21
Rafael Capó comunidad	1,700	627	286	571	162	54	49	0	0	0
Rafael González comunidad (part)	1,028	374	184	358	80	32	23	0	0	0
Capáez barrio	4,231	1,521	817	1,470	326	97	74	0	0	0
Hatillo zona urbana (part)	0	0	0	0	0	0	0	0	0	0
Carrizales barrio	8,066	2,910	1,521	2,858	554	223	181	0	0	0
Carrizales comunidad	2,738	984	480	957	240	77	64	0	0	0
Corcovado barrio	4,594	1,643	980	1,568	313	90	79	23	0	23
Corcovado comunidad	1,405	497	271	473	121	43	37	0	0	0
Rafael González comunidad (part)	77	31	13	23	8	2	1	0	0	0
Hatillo barrio	3,805	1,417	645	1,385	252	106	85	1	0	1
Hatillo zona urbana (part)	1,321	520	220	396	145	40	33	1	0	1
Hatillo barrio-pueblo	3,115	1,223	454	1,045	300	93	75	2	0	2
Hatillo zona urbana (part)	3,115	1,223	454	1,045	300	93	75	2	0	2
Naranjito barrio	4,050	1,486	832	1,346	289	97	74	0	0	0
Hormigueros Municipio	17,102	6,821	3,077	5,366	1,249	589	469	148	142	6
Benavente barrio	40	17	8	13	1	1	1	0	0	0
Guanajibo barrio	5,825	2,402	1,055	1,683	480	205	144	134	133	1
Hormigueros zona urbana (part)	5,348	2,225	959	1,510	464	190	134	134	133	1
Hormigueros barrio	4,349	1,748	776	1,386	306	133	114	9	9	0
Hormigueros zona urbana (part)	2,414	965	423	747	208	71	60	9	9	0
Hormigueros barrio-pueblo	1,199	494	181	410	80	34	33	5	0	5
Hormigueros zona urbana (part)	1,196	493	180	409	80	34	33	5	0	5
Jaguitas barrio	1,384	551	268	427	84	54	49	0	0	0
Hormigueros zona urbana (part)	547	220	110	164	35	18	15	0	0	0
Lavadero barrio	4,305	1,609	789	1,447	298	162	128	0	0	0
Hormigueros zona urbana (part)	2,790	1,037	476	964	208	105	82	0	0	0
Humacao Municipio	57,860	21,780	10,017	19,363	4,940	1,760	1,263	606	423	183
Antón Ruíz barrio	3,496	1,265	612	1,124	393	102	75	0	0	0
Antón Ruíz comunidad	1,589	580	268	518	170	53	40	0	0	0
Bajandas comunidad (part)	754	277	142	222	98	15	12	0	0	0
Buena Vista barrio	3,519	1,382	593	1,127	331	86	66	0	0	0
Buena Vista comunidad	1,134	433	188	370	116	27	22	0	0	0
Palmas del Mar comunidad (part)	57	23	10	19	5	0	0	0	0	0
Candelero Abajo barrio	5,135	1,861	1,058	1,702	363	151	118	0	0	0
Candelero Abajo comunidad	598	205	95	191	87	20	16	0	0	0
Palmas del Mar comunidad (part)	1,998	776	496	608	59	59	38	0	0	0
Candelero Arriba barrio	3,596	1,332	697	1,152	331	84	61	0	0	0
Candelero Arriba comunidad	1,215	465	238	369	117	26	19	0	0	0
Cataño barrio	3,376	1,229	528	1,296	205	118	91	11	0	11
Humacao zona urbana (part)	863	299	63	408	56	37	29	0	0	0
Collores barrio	2,591	949	515	834	210	83	43	179	139	40
Humacao barrio-pueblo	3,727	1,551	484	1,257	293	142	97	135	71	64
Humacao zona urbana (part)	3,727	1,551	484	1,257	293	142	97	135	71	64
Mabú barrio	7,904	3,130	1,342	2,458	712	262	190	141	98	43
Humacao zona urbana (part)	5,353	2,194	861	1,623	475	200	144	141	98	43
La Fermina comunidad (part)	1,686	608	315	545	174	44	28	0	0	0
Mambiche barrio	2,288	816	450	805	174	43	34	99	99	0
Mariana barrio	3,230	1,187	620	1,102	241	80	61	0	0	0
Punta Santiago barrio	4,707	1,738	764	1,583	462	160	121	16	16	0
Punta Santiago comunidad (part)	4,700	1,734	763	1,582	461	160	121	16	16	0
Río Abajo barrio	7,493	2,730	1,266	2,704	598	195	154	2	0	2
Bajandas comunidad (part)	555	205	101	166	73	10	7	0	0	0
Humacao zona urbana (part)	5,182	1,889	885	1,869	417	122	96	2	0	2
Punta Santiago comunidad (part)	248	113	44	65	14	12	9	0	0	0
Tejas barrio	6,798	2,610	1,088	2,219	627	254	152	23	0	23
Humacao zona urbana (part)	3,224	1,263	467	988	360	146	67	2	0	2
Isabela Municipio	45,366	17,072	8,576	15,452	3,141	1,125	871	265	245	20
Arenales Altos barrio	4,094	1,467	818	1,443	280	86	71	7	5	2
Arenales Bajos barrio	3,570	1,293	671	1,246	272	88	58	21	21	0

Table 9.
Household Relationship and Group Quarters Population: 2010—Con.

[For information on confidentiality protection, nonsampling error, and definitions, see Selected Appendixes at <www.census.gov/prod/cen2010/cph-1-a.pdf>]

Puerto Rico Municipio Municipio Subdivision Place	Household population							Group quarters population		
			Relationship to householder							
						Nonrelatives				
	Total	House-holder	Spouse	Child	Other relatives	Total	Unmarried partner	Total	Institution-alized population	Non-institution-alized population
Isabela Municipio—Con.										
Arenales Bajos barrio—Con.										
Mora comunidad (part)	204	80	31	74	15	4	3	0	0	0
Bajura barrio	663	286	133	185	44	15	11	0	0	0
Isabela zona urbana (part)	84	45	20	18	0	1	1	0	0	0
Bejucos barrio	5,008	1,848	933	1,781	310	136	110	47	47	0
Isabela zona urbana (part)	427	165	71	146	36	9	8	0	0	0
Coto barrio	3,575	1,327	735	1,184	251	78	60	0	0	0
Galateo Alto barrio	1,314	470	225	486	101	32	27	0	0	0
Galateo Bajo barrio	1,929	687	408	665	132	37	29	32	26	6
Guayabos barrio	1,463	555	279	484	109	36	32	12	12	0
Isabela zona urbana (part)	577	232	97	170	58	20	19	12	12	0
Guerrero barrio	3,515	1,352	666	1,166	245	86	62	37	37	0
Mora comunidad (part)	1,342	519	260	437	95	31	20	37	37	0
Isabela barrio-pueblo	7,788	3,030	1,305	2,626	631	196	144	38	30	8
Isabela zona urbana (part)	7,788	3,030	1,305	2,626	631	196	144	38	30	8
Jobos barrio	3,436	1,339	659	1,068	270	100	68	10	6	4
Llanadas barrio	2,315	840	444	817	158	56	54	0	0	0
Mora barrio	4,621	1,802	891	1,572	235	121	98	61	61	0
Isabela zona urbana (part)	2,329	931	432	785	123	58	46	0	0	0
Planas barrio	2,075	776	409	729	103	58	47	0	0	0
Jayuya Municipio	16,614	5,569	2,883	6,500	1,218	444	366	28	28	0
Coabey barrio	2,166	713	338	942	114	59	50	0	0	0
Collores barrio	1,666	575	321	630	105	35	31	0	0	0
Jauca barrio	116	36	20	47	11	2	2	0	0	0
Jayuya barrio-pueblo	1,222	503	179	392	109	39	30	0	0	0
Jayuya zona urbana (part)	1,222	503	179	392	109	39	30	0	0	0
Jayuya Abajo barrio	3,367	1,105	607	1,334	235	86	68	0	0	0
Jayuya zona urbana (part)	1,071	369	160	427	85	30	21	0	0	0
Mameyes Arriba barrio	2,226	681	387	929	166	63	52	14	14	0
Pica barrio	139	49	30	53	6	1	1	14	14	0
Río Grande barrio	879	300	150	343	55	31	28	0	0	0
Saliente barrio	649	232	106	217	61	33	24	0	0	0
Veguitas barrio	3,685	1,210	644	1,424	319	88	74	0	0	0
Jayuya zona urbana (part)	466	182	86	140	50	8	5	0	0	0
Zamas barrio	499	165	101	189	37	7	6	0	0	0
Juana Díaz Municipio	50,628	17,252	8,436	18,880	4,565	1,495	1,139	119	75	44
Amuelas barrio	4,575	1,543	840	1,715	334	143	73	0	0	0
Juana Díaz zona urbana (part)	0	0	0	0	0	0	0	0	0	0
Piedra Aguza comunidad	2,901	947	522	1,125	247	60	43	0	0	0
Callabo barrio	2,237	741	407	823	212	54	38	0	0	0
Capitanejo barrio	4,334	1,541	674	1,517	489	113	85	16	16	0
Potala Pastillo comunidad	3,076	1,101	468	1,072	356	79	59	16	16	0
Cintrona barrio	3,226	1,094	591	1,244	199	98	72	0	0	0
Collores barrio	2,068	670	359	762	217	60	43	5	5	0
Emajagual barrio	0	0	0	0	0	0	0	0	0	0
Guayabal barrio	5,781	1,917	959	2,216	528	161	138	54	54	0
Guayabal comunidad	1,988	705	321	716	192	54	48	48	48	0
Jacaguas barrio	3,935	1,331	661	1,445	387	111	90	22	0	22
Luis Lloréns Torres comunidad	2,892	975	455	1,080	294	88	72	20	0	20
Juana Díaz barrio-pueblo	3,977	1,573	515	1,345	432	112	80	0	0	0
Juana Díaz zona urbana (part)	3,977	1,573	515	1,345	432	112	80	0	0	0
Lomas barrio	938	332	137	329	105	35	26	0	0	0
Juana Díaz zona urbana (part)	888	310	131	315	98	34	25	0	0	0
Río Cañas Abajo barrio	2,836	971	526	1,013	249	77	62	12	0	12
Río Cañas Abajo comunidad	1,038	347	182	374	113	22	15	0	0	0
Río Cañas Arriba barrio	2,165	682	346	883	190	64	54	0	0	0
Sabana Llana barrio	8,896	2,937	1,432	3,441	752	334	280	0	0	0
Aguilita comunidad	4,747	1,540	757	1,843	451	156	119	0	0	0
Capitanejo comunidad (part)	3,471	1,143	563	1,381	249	135	121	0	0	0
Tijeras barrio	5,660	1,920	989	2,147	471	133	98	10	0	10
Juana Díaz zona urbana (part)	3,051	1,092	507	1,051	322	79	53	0	0	0
Juncos Municipio	40,057	14,382	7,094	14,048	3,228	1,305	1,051	233	46	187
Caimito barrio	2,309	818	415	757	272	47	31	114	41	73
El Mangó comunidad (part)	1,431	508	247	487	153	36	23	23	0	23
Ceiba Norte barrio	9,708	3,436	1,778	3,444	718	332	274	47	0	47
Juncos zona urbana (part)	3,103	1,120	535	1,073	258	117	96	0	0	0
Ceiba Sur barrio	5,482	1,966	978	1,937	423	178	131	0	0	0
Juncos zona urbana (part)	207	85	32	57	25	8	3	0	0	0
Gurabo Abajo barrio	4,829	1,672	842	1,708	426	181	158	28	0	28
Gurabo Arriba barrio	564	214	116	174	41	19	13	5	5	0
El Mangó comunidad (part)	28	8	5	9	5	1	0	0	0	0
Juncos barrio-pueblo	2,436	1,031	301	772	249	83	63	28	0	28
Juncos zona urbana (part)	2,436	1,031	301	772	249	83	63	28	0	28
Lirios barrio	5,636	1,962	961	2,180	358	175	144	10	0	10
Juncos zona urbana (part)	876	312	117	360	55	32	29	0	0	0
Mamey barrio	4,309	1,533	774	1,581	281	140	113	1	0	1
Juncos zona urbana (part)	914	340	120	343	78	33	29	0	0	0

Table 9.
Household Relationship and Group Quarters Population: 2010—Con.

[For information on confidentiality protection, nonsampling error, and definitions, see Selected Appendixes at <www.census.gov/prod/cen2010/cph-1-a.pdf>]

Puerto Rico Municipio Municipio Subdivision Place	Household population							Group quarters population		
			Relationship to householder							
						Nonrelatives				
	Total	House-holder	Spouse	Child	Other relatives	Total	Unmarried partner	Total	Institution-alized population	Non-institution-alized population
Juncos Municipio—Con.										
Valenciano Abajo barrio	3,582	1,293	682	1,129	367	111	91	0	0	0
Valenciano Arriba barrio	1,202	457	247	366	93	39	33	0	0	0
Lajas Municipio	25,715	9,670	4,540	8,390	2,293	822	670	38	32	6
Candelaria barrio	3,584	1,320	580	1,329	233	122	112	15	15	0
Lajas zona urbana (part)	1,055	354	120	496	34	51	47	15	15	0
Palmarejo comunidad (part)	217	91	29	73	17	7	6	0	0	0
Costa barrio	1,628	604	294	486	185	59	46	0	0	0
Lajas barrio	2,694	1,038	488	868	203	97	77	0	0	0
Lajas zona urbana (part)	781	318	150	218	73	22	16	0	0	0
Lajas barrio-pueblo	558	236	70	168	65	19	9	6	0	6
Lajas zona urbana (part)	558	236	70	168	65	19	9	6	0	6
Lajas Arriba barrio	2,456	908	447	804	231	66	56	0	0	0
Llanos barrio	675	260	124	211	61	19	18	0	0	0
Maguayo comunidad (part)	62	20	5	19	12	6	6	0	0	0
Palmarejo barrio	3,745	1,461	658	1,171	330	125	104	5	5	0
Maguayo comunidad (part)	836	326	134	263	79	34	30	5	5	0
Palmarejo comunidad (part)	749	299	120	227	87	16	15	0	0	0
Parguera barrio	2,082	809	385	615	210	63	49	0	0	0
La Parguera comunidad	1,044	413	182	278	141	30	22	0	0	0
París barrio	968	360	165	302	104	37	21	0	0	0
Plata barrio	2,620	897	481	891	280	71	63	0	0	0
Sabana Yeguas barrio	3,114	1,206	559	1,003	242	104	81	0	0	0
Lajas zona urbana (part)	2,171	856	413	663	159	80	61	0	0	0
Santa Rosa barrio	1,591	571	289	542	149	40	34	12	12	0
Lares Municipio	30,550	11,154	5,865	10,834	1,917	780	616	203	194	9
Bartolo barrio	2,035	763	412	670	138	52	43	0	0	0
Buenos Aires barrio	2,261	798	440	820	145	58	48	30	30	0
Lares zona urbana (part)	118	44	22	41	7	4	3	0	0	0
Callejones barrio	4,512	1,632	927	1,573	272	108	84	63	63	0
Espino barrio	1,689	611	328	583	97	70	39	6	6	0
Lares barrio	3,405	1,231	666	1,249	194	65	55	0	0	0
Lares zona urbana (part)	409	157	72	155	19	6	6	0	0	0
Lares barrio-pueblo	2,656	1,093	389	904	193	77	53	34	25	9
Lares zona urbana (part)	2,656	1,093	389	904	193	77	53	34	25	9
La Torre barrio	1,567	549	295	576	84	63	45	7	7	0
Lares zona urbana (part)	67	26	10	23	7	1	1	7	7	0
Mirasol barrio	915	316	187	324	65	23	21	23	23	0
Pezuela barrio	474	164	106	171	18	15	15	0	0	0
Piletas barrio	5,631	2,005	1,127	2,009	376	114	98	40	40	0
Pueblo barrio	4,838	1,786	874	1,748	308	122	103	0	0	0
Lares zona urbana (part)	1,626	628	289	543	132	34	26	0	0	0
Río Prieto barrio	567	206	114	207	27	13	12	0	0	0
Las Marías Municipio	9,800	3,561	1,921	3,383	657	278	214	81	61	20
Alto Sano barrio	179	69	39	58	8	5	4	0	0	0
Anones barrio	1,231	441	237	425	91	37	27	31	31	0
Bucarabones barrio	616	223	129	212	30	22	17	0	0	0
Buena Vista barrio	615	235	130	194	45	11	9	0	0	0
Cerrote barrio	496	174	90	176	39	17	13	0	0	0
Chamorro barrio	98	37	22	31	7	1	1	0	0	0
Espino barrio	181	56	27	91	1	6	5	0	0	0
Furnias barrio	1,474	538	296	492	102	46	33	0	0	0
Las Marías barrio-pueblo	262	112	50	83	11	6	5	0	0	0
Las Marías zona urbana (part)	223	97	46	68	7	5	4	0	0	0
Maravilla Este barrio	748	294	147	237	49	21	18	0	0	0
Las Marías zona urbana (part)	292	110	50	94	27	11	10	0	0	0
Maravilla Norte barrio	560	195	114	180	56	15	9	20	0	20
Maravilla Sur barrio	1,934	680	353	726	120	55	41	0	0	0
Las Marías zona urbana (part)	291	110	61	95	19	6	3	0	0	0
Naranjales barrio	528	183	110	181	42	12	11	30	30	0
Palma Escrita barrio	507	186	100	176	30	15	13	0	0	0
Purísima Concepción barrio	87	34	21	25	6	1	1	0	0	0
Río Cañas barrio	284	104	56	96	20	8	7	0	0	0
Las Piedras Municipio	38,603	14,058	7,056	13,394	2,807	1,288	1,012	72	18	54
Boquerón barrio	1,824	664	355	644	120	41	35	0	0	0
Boquerón comunidad	1,043	396	202	336	92	17	13	0	0	0
Ceiba barrio	2,500	905	464	880	164	87	72	0	0	0
Collores barrio	4,710	1,788	895	1,493	344	190	119	0	0	0
La Fermina comunidad (part)	1,057	409	184	329	102	33	31	0	0	0
Las Piedras zona urbana (part)	8	3	1	4	0	0	0	0	0	0
El Río barrio	5,078	1,796	967	1,770	382	163	143	18	18	0
Pueblito del Río comunidad	1,310	462	233	467	116	32	29	0	0	0
Las Piedras barrio-pueblo	1,499	655	182	503	108	51	40	1	0	1
Las Piedras zona urbana (part)	1,499	655	182	503	108	51	40	1	0	1
Montones barrio	9,332	3,368	1,713	3,324	614	313	257	0	0	0
Quebrada Arenas barrio	4,192	1,482	746	1,563	264	137	111	33	0	33
Las Piedras zona urbana (part)	1,238	461	225	457	60	35	31	0	0	0

Table 9.
Household Relationship and Group Quarters Population: 2010—Con.

[For information on confidentiality protection, nonsampling error, and definitions, see Selected Appendixes at <www.census.gov/prod/cen2010/cph-1-a.pdf>]

Puerto Rico Municipio Municipio Subdivision Place	Household population							Group quarters population		
			Relationship to householder							
						Nonrelatives				
	Total	House-holder	Spouse	Child	Other relatives	Total	Unmarried partner	Total	Institution-alized population	Non-institution-alized population
Las Piedras Municipio—Con.										
Tejas barrio	9,468	3,400	1,734	3,217	811	306	235	20	0	20
Las Piedras zona urbana (part)	3,117	1,116	494	1,120	279	108	85	20	0	20
Loíza Municipio	29,968	10,130	4,340	11,142	3,466	890	692	92	33	59
Canóvanas barrio	6,944	2,310	1,214	2,629	578	213	154	37	33	4
Loíza barrio-pueblo	3,871	1,313	404	1,505	543	106	88	4	0	4
Loíza zona urbana	3,871	1,313	404	1,505	543	106	88	4	0	4
Medianía Alta barrio	7,987	2,757	1,169	2,835	987	239	189	32	0	32
Vieques comunidad	3,284	1,137	463	1,116	451	117	83	32	0	32
Medianía Baja barrio	8,762	2,958	1,261	3,316	965	262	212	19	0	19
Suárez comunidad	1,912	673	267	656	264	52	40	19	0	19
Torrecilla Alta barrio	0	0	0	0	0	0	0	0	0	0
Torrecilla Baja barrio	2,404	792	292	857	393	70	49	0	0	0
Luquillo Municipio	20,037	7,302	3,420	6,725	1,937	653	469	31	0	31
Juan Martín barrio	874	312	144	281	105	32	25	0	0	0
Luquillo barrio-pueblo	1,028	467	140	270	104	47	32	0	0	0
Luquillo zona urbana (part)	1,028	467	140	270	104	47	32	0	0	0
Mameyes I barrio	2,303	830	387	707	314	65	40	16	0	16
Playa Fortuna comunidad (part)	1,402	529	217	419	193	44	25	0	0	0
Mata de Plátano barrio	8,971	3,260	1,559	3,040	793	319	233	1	0	1
Luquillo zona urbana (part)	5,326	1,895	905	1,866	451	209	150	1	0	1
Playa Fortuna comunidad (part)	288	107	50	96	27	8	4	0	0	0
Pitahaya barrio	4,509	1,594	765	1,567	445	138	97	14	0	14
Luquillo zona urbana (part)	529	193	35	233	49	19	15	0	0	0
Ramos comunidad	1,811	653	303	600	198	57	41	10	0	10
Sabana barrio	2,352	839	425	860	176	52	42	0	0	0
Luquillo zona urbana (part)	877	298	146	341	75	17	14	0	0	0
Manatí Municipio	43,956	16,309	7,498	15,017	3,802	1,330	1,004	157	88	69
Bajura Adentro barrio	2,436	880	419	768	281	88	67	0	0	0
Bajura Afuera barrio	677	250	132	248	34	13	13	0	0	0
Manatí zona urbana (part)	284	104	65	96	14	5	5	0	0	0
Coto Norte barrio	11,175	4,027	1,783	4,122	919	324	259	75	53	22
Coto Norte comunidad (part)	924	355	147	286	98	38	30	0	0	0
Manatí zona urbana (part)	3,992	1,500	608	1,392	374	118	94	22	0	22
Coto Sur barrio	8,154	2,961	1,329	2,838	771	255	198	30	30	0
Manatí zona urbana (part)	3,853	1,407	545	1,406	367	128	99	30	30	0
Manatí barrio-pueblo	5,746	2,449	735	1,882	492	188	121	0	0	0
Manatí zona urbana (part)	5,746	2,449	735	1,882	492	188	121	0	0	0
Río Arriba Poniente barrio	1,857	678	363	635	153	28	21	0	0	0
Río Arriba Saliente barrio	3,554	1,306	718	1,145	275	110	80	38	5	33
Manatí zona urbana (part)	84	35	12	22	12	3	3	0	0	0
Tierras Nuevas Poniente barrio	3,600	1,295	669	1,157	372	107	80	14	0	14
La Luisa comunidad	2,576	900	448	848	299	81	59	14	0	14
Tierras Nuevas Saliente barrio	6,757	2,463	1,350	2,222	505	217	165	0	0	0
Tierras Nuevas Poniente comunidad	3,228	1,158	656	1,071	232	111	97	0	0	0
Maricao Municipio	6,263	2,289	1,141	2,175	488	170	129	13	0	13
Bucarabones barrio	164	63	31	55	13	2	1	0	0	0
Indiera Alta barrio	1,364	468	249	493	122	32	25	5	0	5
Indiera Baja barrio	518	167	94	212	25	20	16	0	0	0
Indiera Fría barrio	449	160	80	169	30	10	8	0	0	0
Maricao barrio-pueblo	708	289	97	247	62	13	11	8	0	8
Maricao zona urbana (part)	708	289	97	247	62	13	11	8	0	8
Maricao Afuera barrio	2,076	788	398	669	159	62	41	0	0	0
Maricao zona urbana (part)	152	65	23	38	19	7	5	0	0	0
Montoso barrio	984	354	192	330	77	31	27	0	0	0
Maunabo Municipio	12,199	4,446	1,986	4,234	1,196	337	286	26	4	22
Calzada barrio	1,082	390	153	399	113	27	23	0	0	0
Emajagua barrio	4,534	1,661	814	1,504	419	136	114	4	4	0
Emajagua comunidad	2,853	1,039	510	960	259	85	66	4	4	0
Maunabo zona urbana (part)	313	135	56	78	33	11	11	0	0	0
Lizas barrio	762	282	112	258	99	11	9	0	0	0
Matuyas Alto barrio	288	113	46	99	19	11	9	0	0	0
Matuyas Bajo barrio	324	124	50	109	25	16	15	3	0	3
Maunabo barrio-pueblo	298	134	45	84	27	8	6	19	0	19
Maunabo zona urbana (part)	298	134	45	84	27	8	6	19	0	19
Palo Seco barrio	1,270	471	191	457	119	32	27	0	0	0
Palo Seco comunidad	1,008	376	146	350	108	28	23	0	0	0
Quebrada Arenas barrio	1,667	626	247	556	191	47	36	0	0	0
Maunabo zona urbana (part)	1,017	360	148	359	121	29	20	0	0	0
Talante barrio	1,381	451	220	550	120	40	39	0	0	0
Maunabo zona urbana (part)	21	5	3	6	6	1	1	0	0	0
Tumbao barrio	593	194	108	218	64	9	8	0	0	0
Mayagüez Municipio	87,465	35,805	13,376	25,780	6,798	5,706	2,001	1,615	1,011	604
Algarrobos barrio	4,359	1,718	802	1,278	392	169	84	24	0	24
Mayagüez zona urbana (part)	4,359	1,718	802	1,278	392	169	84	24	0	24

Table 9.
Household Relationship and Group Quarters Population: 2010—Con.

[For information on confidentiality protection, nonsampling error, and definitions, see Selected Appendixes at <www.census.gov/prod/cen2010/cph-1-a.pdf>]

Puerto Rico Municipio Municipio Subdivision Place	Household population							Group quarters population		
			Relationship to householder							
						Nonrelatives				
	Total	House-holder	Spouse	Child	Other relatives	Total	Unmarried partner	Total	Institution-alized population	Non-institution-alized population
Mayagüez Municipio—Con.										
Bateyes barrio	1,156	454	248	368	55	31	26	0	0	0
Guanajibo barrio	6,027	2,508	1,026	1,788	489	216	162	2	0	2
Mayagüez zona urbana (part)	6,027	2,508	1,026	1,788	489	216	162	2	0	2
Isla de Mona e Islote Monito barrio	0	0	0	0	0	0	0	5	0	5
Juan Alonso barrio	1,149	455	245	302	108	39	23	9	0	9
Mayagüez zona urbana (part)	719	295	146	183	69	26	18	9	0	9
Leguísamo barrio	2,096	766	411	705	157	57	44	0	0	0
Limón barrio	1,377	502	277	468	103	27	24	0	0	0
Malezas barrio	1,072	424	216	325	70	37	30	0	0	0
Mayagüez barrio-pueblo	26,646	11,898	2,378	7,193	2,000	3,177	663	257	95	162
Mayagüez zona urbana (part)	26,646	11,898	2,378	7,193	2,000	3,177	663	257	95	162
Mayagüez Arriba barrio	4,303	1,768	757	1,131	407	240	83	1,038	765	273
Mayagüez zona urbana (part)	3,692	1,548	654	981	368	141	75	777	765	12
Miradero barrio	5,637	2,369	1,031	1,275	452	510	76	87	7	80
Mayagüez zona urbana (part)	5,637	2,369	1,031	1,275	452	510	76	87	7	80
Montoso barrio	1,049	386	214	342	78	29	25	0	0	0
Naranjales barrio	1,109	409	203	370	98	29	27	0	0	0
Quebrada Grande barrio	5,551	2,169	1,066	1,790	385	141	110	7	7	0
Mayagüez zona urbana (part)	4,857	1,912	930	1,565	332	118	93	7	7	0
Quemado barrio	2,517	984	538	773	148	74	49	1	0	1
Río Cañas Abajo barrio	2,457	874	524	783	189	87	36	2	0	2
Mayagüez zona urbana (part)	1,663	575	366	545	121	56	20	2	0	2
Río Cañas Arriba barrio	1,338	491	270	453	100	24	20	16	0	16
Río Hondo barrio	3,597	1,375	677	1,151	276	118	91	43	43	0
Mayagüez zona urbana (part)	2,556	987	468	821	196	84	65	21	21	0
Rosario barrio	1,403	511	294	473	89	36	26	0	0	0
Sábalos barrio	10,617	4,139	1,535	3,723	787	433	322	124	94	30
Mayagüez zona urbana (part)	10,617	4,139	1,535	3,723	787	433	322	124	94	30
Sabanetas barrio	4,005	1,605	664	1,089	415	232	80	0	0	0
Mayagüez zona urbana (part)	2,380	959	398	628	236	159	41	0	0	0
Moca Municipio	39,874	14,360	7,961	14,576	2,133	844	692	235	155	80
Aceitunas barrio	3,088	1,105	568	1,147	191	77	60	10	0	10
Aceitunas comunidad	1,426	500	252	561	85	28	25	10	0	10
Capá barrio	3,731	1,281	792	1,447	135	76	69	16	0	16
Centro barrio	1,039	361	195	385	82	16	15	17	17	0
Cerro Gordo barrio	2,378	822	479	915	107	55	46	100	100	0
Cruz barrio	1,096	385	214	394	81	22	20	31	31	0
Cuchillas barrio	4,352	1,569	905	1,588	203	87	69	0	0	0
Marías barrio	1,766	612	326	660	119	49	37	0	0	0
Moca barrio-pueblo	1,735	726	280	584	114	31	27	0	0	0
Moca zona urbana (part)	1,735	726	280	584	114	31	27	0	0	0
Naranjo barrio	2,875	1,015	598	1,081	127	54	49	0	0	0
Plata barrio	2,797	960	580	1,078	118	61	50	0	0	0
Pueblo barrio	6,342	2,352	1,275	2,239	360	116	96	22	7	15
Moca zona urbana (part)	2,126	794	409	748	152	23	19	0	0	0
Rocha barrio	3,965	1,471	766	1,407	221	100	81	39	0	39
Voladoras barrio	4,710	1,701	983	1,651	275	100	73	0	0	0
Morovis Municipio	32,558	10,859	5,860	12,506	2,425	908	739	52	15	37
Barahona barrio	5,229	1,740	995	1,950	386	158	123	15	15	0
Barahona comunidad	2,469	827	456	928	190	68	49	0	0	0
Cuchillas barrio	2,333	736	431	896	209	61	55	0	0	0
Fránquez barrio	4,583	1,521	911	1,724	332	95	71	0	0	0
Fránquez comunidad	1,948	678	357	714	164	35	26	0	0	0
Monte Llano barrio	2,914	1,035	413	1,153	211	102	84	34	0	34
Morovis zona urbana (part)	1,018	401	141	332	114	30	21	0	0	0
Morovis barrio-pueblo	892	347	105	316	94	30	27	3	0	3
Morovis zona urbana (part)	892	347	105	316	94	30	27	3	0	3
Morovis Norte barrio	3,546	1,202	654	1,369	229	92	80	0	0	0
Morovis zona urbana (part)	119	45	18	40	16	0	0	0	0	0
Morovis Sud barrio	4,208	1,379	785	1,625	297	122	97	0	0	0
Pasto barrio	767	239	131	317	50	30	25	0	0	0
Perchas barrio	1,336	438	260	520	85	33	27	0	0	0
Río Grande barrio	594	200	112	225	41	16	10	0	0	0
San Lorenzo barrio	1,209	384	206	468	125	26	19	0	0	0
Torrecillas barrio	623	222	119	222	53	7	7	0	0	0
Unibón barrio	3,853	1,265	661	1,527	278	122	103	0	0	0
Vaga barrio	471	151	77	194	35	14	11	0	0	0
Naguabo Municipio	26,668	9,755	4,589	9,462	2,008	854	688	52	32	20
Daguao barrio	2,262	848	384	745	205	80	69	11	0	11
Daguao comunidad	1,604	597	267	534	149	57	48	0	0	0
Duque barrio	2,414	916	448	771	197	82	56	11	11	0
Duque comunidad	1,309	477	245	437	107	43	33	11	11	0
Naguabo zona urbana (part)	492	204	71	137	60	20	10	0	0	0
Húcares barrio	2,918	1,062	467	1,086	196	107	74	0	0	0
Maizales barrio	1,913	701	358	620	177	57	42	0	0	0
Naguabo zona urbana (part)	6	3	2	1	0	0	0	0	0	0
Mariana barrio	2,074	792	407	619	196	60	49	0	0	0

Table 9.
Household Relationship and Group Quarters Population: 2010—Con.

[For information on confidentiality protection, nonsampling error, and definitions, see Selected Appendixes at <www.census.gov/prod/cen2010/cph-1-a.pdf>]

Puerto Rico Municipio Municipio Subdivision Place	Household population							Group quarters population		
			Relationship to householder							
						Nonrelatives				
	Total	House-holder	Spouse	Child	Other relatives	Total	Unmarried partner	Total	Institution-alized population	Non-institution-alized population
Naguabo Municipio—Con.										
Naguabo barrio-pueblo	1,498	614	149	528	143	64	50	16	7	9
Naguabo zona urbana (part)	1,498	614	149	528	143	64	50	16	7	9
Peña Pobre barrio	4,131	1,356	827	1,640	241	67	59	0	0	0
Peña Pobre comunidad	991	356	173	349	87	26	20	0	0	0
Río barrio	5,350	1,902	850	2,123	274	201	184	0	0	0
Naguabo zona urbana (part)	2,431	899	371	921	157	83	78	0	0	0
Río Blanco barrio	3,398	1,286	597	1,109	293	113	87	14	14	0
Río Blanco comunidad	1,667	615	303	568	122	59	48	14	14	0
Santiago y Lima barrio	710	278	102	221	86	23	18	0	0	0
Naranjito Municipio	30,303	10,163	5,555	11,418	2,407	760	595	99	55	44
Achiote barrio	3,897	1,310	724	1,465	303	95	82	22	13	9
Naranjito zona urbana (part)	213	88	35	67	11	12	10	2	0	2
Anones barrio	4,960	1,592	903	1,922	400	143	108	16	16	0
Naranjito zona urbana (part)	186	74	29	69	9	5	3	0	0	0
Cedro Abajo barrio	4,600	1,540	840	1,750	327	143	105	27	26	1
Cedro Arriba barrio	3,875	1,277	759	1,507	232	100	83	1	0	1
Guadiana barrio	3,972	1,348	728	1,427	375	94	77	6	0	6
Naranjito zona urbana (part)	86	29	10	34	9	4	2	0	0	0
Lomas barrio	3,865	1,310	698	1,397	380	80	60	0	0	0
Naranjito barrio-pueblo	1,154	449	139	426	118	22	16	3	0	3
Naranjito zona urbana (part)	1,154	449	139	426	118	22	16	3	0	3
Nuevo barrio	3,980	1,337	764	1,524	272	83	64	24	0	24
Naranjito zona urbana (part)	11	5	2	4	0	0	0	0	0	0
Orocovis Municipio	23,276	7,812	4,264	8,948	1,545	707	543	147	122	25
Ala de la Piedra barrio	419	140	83	166	25	5	4	0	0	0
Barros barrio	1,917	648	370	715	136	48	37	0	0	0
Bauta Abajo barrio	1,482	490	269	571	109	43	30	34	34	0
Bauta Arriba barrio	892	278	178	361	51	24	20	21	21	0
Bermejales barrio	460	148	85	141	33	53	7	40	40	0
Botijas barrio	3,694	1,254	711	1,393	258	78	73	26	26	0
Cacaos barrio	877	299	150	320	76	32	22	1	1	0
Collores barrio	152	46	27	69	7	3	3	0	0	0
Damián Abajo barrio	754	250	127	292	49	36	35	0	0	0
Damián Arriba barrio	913	308	152	355	71	27	26	0	0	0
Gato barrio	2,072	714	404	778	125	51	42	0	0	0
Mata de Cañas barrio	538	176	111	201	36	14	14	0	0	0
Orocovis barrio	3,658	1,249	602	1,459	244	104	90	0	0	0
Orocovis zona urbana (part)	40	15	6	15	4	0	0	0	0	0
Orocovis barrio-pueblo	657	252	84	259	39	23	18	25	0	25
Orocovis zona urbana (part)	657	252	84	259	39	23	18	25	0	25
Pellejas barrio	577	194	101	211	41	30	25	0	0	0
Sabana barrio	976	323	182	381	54	36	27	0	0	0
Saltos barrio	3,238	1,043	628	1,276	191	100	70	0	0	0
Patillas Municipio	19,276	7,271	3,350	6,666	1,412	577	471	1	0	1
Apeadero barrio	699	259	121	239	62	18	14	0	0	0
Bajo barrio	1,530	605	260	491	128	46	39	0	0	0
Lamboglia comunidad	1,050	397	183	357	90	23	18	0	0	0
Cacao Alto barrio	2,449	886	365	947	146	105	94	0	0	0
Patillas zona urbana (part)	689	214	59	334	56	26	22	0	0	0
Cacao Bajo barrio	1,437	544	290	450	123	30	26	0	0	0
Palmas comunidad (part)	184	62	25	59	32	6	4	0	0	0
Patillas zona urbana (part)	0	0	0	0	0	0	0	0	0	0
Egozcue barrio	52	20	11	14	7	0	0	0	0	0
Guardarraya barrio	1,603	631	300	499	120	53	38	0	0	0
Jacaboa barrio	1,278	458	223	472	91	34	29	0	0	0
Jagual barrio	363	139	72	108	34	10	9	0	0	0
Mamey barrio	1,380	585	242	424	103	26	21	0	0	0
Patillas zona urbana (part)	907	400	146	268	77	16	12	0	0	0
Marín barrio	890	330	182	316	42	20	18	0	0	0
Patillas zona urbana (part)	1	1	0	0	0	0	0	0	0	0
Mulas barrio	439	156	80	141	50	12	9	0	0	0
Muñoz Rivera barrio	673	256	121	219	57	20	18	0	0	0
Patillas barrio-pueblo	2,278	901	344	787	167	79	57	1	0	1
Patillas zona urbana (part)	2,278	901	344	787	167	79	57	1	0	1
Pollos barrio	3,146	1,109	536	1,185	216	100	76	0	0	0
Patillas zona urbana (part)	457	150	91	187	15	14	10	0	0	0
Quebrada Arriba barrio	711	257	131	250	52	21	20	0	0	0
Ríos barrio	348	135	72	124	14	3	3	0	0	0
Peñuelas Municipio	24,280	7,863	4,008	9,315	2,439	655	536	2	0	2
Barreal barrio	272	88	45	103	31	5	4	0	0	0
Coto barrio	1,467	476	242	550	168	31	28	0	0	0
Peñuelas zona urbana (part)	854	278	150	341	66	19	17	0	0	0
Cuebas barrio	449	144	85	171	43	6	5	0	0	0
Encarnación barrio	1,378	455	229	467	194	33	27	0	0	0
Tallaboa comunidad	925	305	135	309	153	23	19	0	0	0
Jaguas barrio	2,211	720	375	865	196	55	49	0	0	0

Table 9.
Household Relationship and Group Quarters Population: 2010—Con.

[For information on confidentiality protection, nonsampling error, and definitions, see Selected Appendixes at <www.census.gov/prod/cen2010/cph-1-a.pdf>]

Puerto Rico Municipio Municipio Subdivision Place	Household population							Group quarters population		
			Relationship to householder							
						Nonrelatives				
	Total	House-holder	Spouse	Child	Other relatives	Total	Unmarried partner	Total	Institution-alized population	Non-institution-alized population
Peñuelas Municipio—Con.										
Jaguas barrio—Con.										
Peñuelas zona urbana (part)	1,307	419	218	537	95	38	33	0	0	0
Macaná barrio	803	275	141	296	76	15	12	0	0	0
Peñuelas barrio-pueblo	1,420	529	200	535	127	29	21	2	0	2
Peñuelas zona urbana (part)	1,420	529	200	535	127	29	21	2	0	2
Quebrada Ceiba barrio	4,731	1,522	773	1,818	483	135	122	0	0	0
Peñuelas zona urbana (part)	2,276	755	366	824	258	73	65	0	0	0
Tallaboa Alta comunidad (part)	911	300	145	345	104	17	16	0	0	0
Rucio barrio	1,064	333	178	428	95	30	28	0	0	0
Santo Domingo barrio	5,761	1,822	933	2,260	577	169	132	0	0	0
Santo Domingo comunidad	3,156	1,000	513	1,180	373	90	70	0	0	0
Tallaboa Alta barrio	3,784	1,167	657	1,503	345	112	82	0	0	0
Tallaboa Alta comunidad (part)	905	307	151	338	91	18	14	0	0	0
Tallaboa Poniente barrio	696	225	112	246	87	26	17	0	0	0
Tallaboa Saliente barrio	244	107	38	73	17	9	9	0	0	0
Ponce Municipio	161,401	60,049	25,145	57,161	13,891	5,155	3,587	4,926	4,135	791
Anón barrio	1,670	542	298	635	154	41	30	0	0	0
Anon Raices comunidad	287	88	40	126	27	6	6	0	0	0
Bucaná barrio	3,630	1,359	685	1,208	268	110	64	0	0	0
Ponce zona urbana (part)	3,630	1,359	685	1,208	268	110	64	0	0	0
Canas barrio	29,106	10,012	4,876	10,910	2,444	864	671	3,602	3,579	23
Ponce zona urbana (part)	25,895	8,960	4,332	9,689	2,134	780	604	83	60	23
Quebrada del Agua comunidad	1,238	386	240	455	133	24	21	87	87	0
Canas Urbano barrio	17,651	7,233	2,538	5,864	1,430	586	336	282	67	215
Ponce zona urbana (part)	17,651	7,233	2,538	5,864	1,430	586	336	282	67	215
Capitanejo barrio	1,000	363	144	349	116	28	24	11	0	11
Capitanejo comunidad (part)	483	173	62	173	62	13	11	0	0	0
Cerrillos barrio	4,356	1,464	849	1,613	323	107	84	0	0	0
Cerillos Hoyos comunidad	748	247	117	279	83	22	19	0	0	0
Ponce zona urbana (part)	3,221	1,092	673	1,179	209	68	49	0	0	0
Coto Laurel barrio	7,088	2,500	1,242	2,540	618	188	147	35	35	0
Coto Laurel comunidad	3,047	1,096	479	1,007	399	66	46	0	0	0
Ponce zona urbana (part)	554	193	143	170	38	10	5	0	0	0
Cuarto barrio	1,963	986	224	510	152	91	58	36	30	6
Ponce zona urbana (part)	1,963	986	224	510	152	91	58	36	30	6
Guaraguao barrio	1,117	378	194	401	107	37	30	0	0	0
Machuelo Abajo barrio	11,807	4,529	1,681	4,261	974	362	266	48	14	34
Ponce zona urbana (part)	11,807	4,529	1,681	4,261	974	362	266	48	14	34
Machuelo Arriba barrio	12,127	4,330	2,110	4,217	1,136	334	242	285	75	210
El Paraiso comunidad	1,716	568	332	622	150	44	37	0	0	0
La Yuca comunidad	665	209	115	219	91	31	11	0	0	0
Ponce zona urbana (part)	7,829	2,892	1,326	2,690	711	210	158	266	75	191
Vayas comunidad	528	205	74	167	72	10	9	0	0	0
Magueyes barrio	5,932	2,072	1,186	2,090	428	156	110	15	15	0
Corral Viejo comunidad	260	91	51	92	16	10	7	0	0	0
Ponce zona urbana (part)	5,442	1,918	1,097	1,902	383	142	99	0	0	0
Magueyes Urbano barrio	1,132	406	222	374	97	33	25	0	0	0
Ponce zona urbana (part)	1,132	406	222	374	97	33	25	0	0	0
Maragüez barrio	545	178	85	200	63	19	18	0	0	0
Marueño barrio	1,692	571	308	579	196	38	28	0	0	0
Marueño comunidad	1,011	339	186	334	136	16	10	0	0	0
Ponce zona urbana (part)	0	0	0	0	0	0	0	0	0	0
Monte Llano barrio	523	174	103	173	59	14	11	0	0	0
Monte Verde comunidad	137	59	35	27	8	8	6	0	0	0
Tibes comunidad (part)	33	11	8	9	5	0	0	0	0	0
Playa barrio	13,996	5,284	2,122	4,701	1,358	531	318	81	49	32
Ponce zona urbana (part)	13,996	5,284	2,122	4,701	1,358	531	318	81	49	32
Portugués barrio	4,134	1,345	491	1,842	307	149	120	0	0	0
Ponce zona urbana (part)	2,278	749	252	1,030	156	91	74	0	0	0
Tibes comunidad (part)	55	13	10	20	10	2	2	0	0	0
Portugués Urbano barrio	4,110	1,447	619	1,508	412	124	96	0	0	0
Ponce zona urbana (part)	4,110	1,447	619	1,508	412	124	96	0	0	0
Primero barrio	3,126	1,370	305	1,092	253	106	67	49	0	49
Ponce zona urbana (part)	3,126	1,370	305	1,092	253	106	67	49	0	49
Quebrada Limón barrio	705	263	154	209	58	21	14	4	4	0
Ponce zona urbana (part)	188	72	39	51	18	8	6	0	0	0
Quinto barrio	549	302	62	128	39	18	11	19	13	6
Ponce zona urbana (part)	549	302	62	128	39	18	11	19	13	6
Real barrio	3,685	1,177	651	1,412	343	102	80	11	0	11
Parcelas Mandry comunidad	571	194	93	206	67	11	10	0	0	0
Sabanetas barrio	5,332	1,914	801	1,912	545	160	118	202	187	15
Ponce zona urbana (part)	5,281	1,898	796	1,896	532	159	117	202	187	15
San Antón barrio	10,986	4,434	1,474	3,851	761	466	263	6	0	6
Ponce zona urbana (part)	10,986	4,434	1,474	3,851	761	466	263	6	0	6
San Patricio barrio	564	181	106	206	53	18	16	0	0	0
Segundo barrio	7,035	2,977	857	2,282	698	221	179	178	29	149
Ponce zona urbana (part)	7,035	2,977	857	2,282	698	221	179	178	29	149
Sexto barrio	3,483	1,357	419	1,245	302	160	112	46	22	24
Ponce zona urbana (part)	3,483	1,357	419	1,245	302	160	112	46	22	24

Table 9.
Household Relationship and Group Quarters Population: 2010—Con.

[For information on confidentiality protection, nonsampling error, and definitions, see Selected Appendixes at <www.census.gov/prod/cen2010/cph-1-a.pdf>]

Puerto Rico Municipio Municipio Subdivision Place	Household population							Group quarters population		
			Relationship to householder							
						Nonrelatives				
	Total	House-holder	Spouse	Child	Other relatives	Total	Unmarried partner	Total	Institution-alized population	Non-institution-alized population
Ponce Municipio—Con.										
Tercero barrio	652	267	46	267	41	31	20	16	16	0
Ponce zona urbana (part)	652	267	46	267	41	31	20	16	16	0
Tibes barrio	804	261	146	302	81	14	8	0	0	0
Ponce zona urbana (part)	10	4	3	3	0	0	0	0	0	0
Tibes comunidad (part)	274	84	46	102	34	8	3	0	0	0
Vayas barrio	901	373	147	280	75	26	21	0	0	0
Calzada comunidad	191	80	24	63	19	5	4	0	0	0
Ponce zona urbana (part)	372	132	81	123	26	10	7	0	0	0
Quebradillas Municipio	25,892	9,442	4,891	9,206	1,694	659	528	27	7	20
Cacao barrio	4,656	1,635	974	1,580	363	104	82	7	7	0
Cacao comunidad	1,001	354	190	355	77	25	20	0	0	0
Quebradillas zona urbana (part)	293	103	67	109	8	6	6	0	0	0
Charcas barrio	401	138	87	143	19	14	13	0	0	0
Cocos barrio	4,888	1,706	951	1,797	327	107	86	1	0	1
Guajataca barrio	1,611	564	315	605	92	35	34	0	0	0
Quebradillas barrio-pueblo	3,099	1,283	407	1,110	194	105	84	4	0	4
Quebradillas zona urbana (part)	3,099	1,283	407	1,110	194	105	84	4	0	4
San Antonio barrio	5,149	1,828	971	1,904	324	122	87	15	0	15
San Antonio comunidad	1,711	624	299	630	120	38	27	0	0	0
San José barrio	2,986	1,130	573	1,024	166	93	80	0	0	0
Terranova barrio	3,102	1,158	613	1,043	209	79	62	0	0	0
Quebradillas zona urbana (part)	1,886	696	341	679	117	53	41	0	0	0
Rincón Municipio	15,131	5,998	2,912	4,810	1,015	396	301	69	18	51
Atalaya barrio	956	348	187	342	64	15	15	0	0	0
Barrero barrio	1,084	413	189	332	120	30	26	0	0	0
Calvache barrio	2,222	881	454	681	153	53	38	0	0	0
Stella comunidad (part)	282	123	56	69	28	6	3	0	0	0
Cruces barrio	1,417	538	311	477	64	27	20	0	0	0
Ensenada barrio	1,327	530	254	407	101	35	27	1	0	1
Rincón zona urbana (part)	484	220	84	123	43	14	11	0	0	0
Jagüey barrio	702	259	126	249	50	18	15	0	0	0
Pueblo barrio	3,796	1,487	698	1,282	216	113	85	0	0	0
Rincón zona urbana (part)	39	20	4	13	1	1	1	0	0	0
Stella comunidad (part)	806	332	127	248	78	21	14	0	0	0
Puntas barrio	1,575	687	333	404	108	43	33	0	0	0
Rincón barrio-pueblo	883	407	119	261	68	28	17	50	0	50
Rincón zona urbana (part)	883	407	119	261	68	28	17	50	0	50
Río Grande barrio	1,169	448	241	375	71	34	25	18	18	0
Río Grande Municipio	53,274	18,869	9,511	18,540	4,878	1,476	1,113	1,030	871	159
Ciénaga Alta barrio	4,876	1,721	975	1,667	414	99	76	35	0	35
Ciénaga Baja barrio	18,352	6,494	3,112	6,497	1,739	510	407	33	9	24
La Dolores comunidad	3,072	1,108	520	985	373	86	63	9	9	0
Río Grande zona urbana (part)	9,577	3,510	1,607	3,306	918	236	186	2	0	2
Guzmán Abajo barrio	7,343	2,644	1,388	2,480	628	203	144	24	12	12
Bartolo comunidad	1,311	464	243	422	148	34	21	0	0	0
Río Grande zona urbana (part)	596	222	101	212	43	18	14	0	0	0
Guzmán Arriba barrio	1,116	410	233	366	76	31	27	0	0	0
Herreras barrio	782	294	116	265	85	22	16	0	0	0
Río Grande zona urbana (part)	730	270	105	255	81	19	14	0	0	0
Jiménez barrio	2,861	1,045	554	890	279	93	53	64	14	50
Mameyes II barrio	2,732	1,017	489	853	292	81	55	0	0	0
Palmer comunidad (part)	999	358	142	332	138	29	23	0	0	0
Río Grande barrio-pueblo	1,765	709	217	561	225	53	35	7	0	7
Río Grande zona urbana (part)	1,765	709	217	561	225	53	35	7	0	7
Zarzal barrio	13,447	4,535	2,427	4,961	1,140	384	300	867	836	31
Hato Candal comunidad	2,055	737	323	683	254	58	38	0	0	0
Palmer comunidad (part)	33	12	6	12	2	1	0	0	0	0
Sabana Grande Municipio	25,067	9,372	4,364	8,538	2,034	759	609	198	88	110
Machuchal barrio	4,657	1,763	843	1,526	395	130	104	116	70	46
Liborio Negrón Torres comunidad	1,112	409	188	371	124	20	16	0	0	0
Sabana Grande zona urbana (part)	380	165	72	103	33	7	5	0	0	0
Rayo barrio	3,066	1,142	565	996	269	94	80	18	18	0
Sabana Grande zona urbana (part)	103	38	19	32	12	2	2	0	0	0
Rincón barrio	3,450	1,320	595	1,126	320	89	70	0	0	0
Sabana Grande zona urbana (part)	623	275	111	147	80	10	5	0	0	0
Sabana Grande barrio-pueblo	1,490	645	185	464	132	64	45	64	0	64
Sabana Grande zona urbana (part)	1,490	645	185	464	132	64	45	64	0	64
Santana barrio	7,291	2,689	1,270	2,570	559	203	157	0	0	0
Sabana Grande zona urbana (part)	5,519	2,020	930	2,015	404	150	112	0	0	0
Susúa barrio	2,736	1,002	498	920	215	101	83	0	0	0
Lluveras comunidad	1,733	643	311	585	126	68	52	0	0	0
Tabonuco barrio	281	103	47	108	18	5	5	0	0	0
Torre barrio	2,096	708	361	828	126	73	65	0	0	0

Table 9.
Household Relationship and Group Quarters Population: 2010—Con.

[For information on confidentiality protection, nonsampling error, and definitions, see Selected Appendixes at <www.census.gov/prod/cen2010/cph-1-a.pdf>]

Puerto Rico Municipio Municipio Subdivision Place	Household population							Group quarters population		
			Relationship to householder							
						Nonrelatives				
	Total	House-holder	Spouse	Child	Other relatives	Total	Unmarried partner	Total	Institution-alized population	Non-institution-alized population
Salinas Municipio	30,635	11,400	4,958	10,540	2,731	1,006	855	443	360	83
Aguirre barrio	13,924	5,177	2,222	4,932	1,120	473	415	81	77	4
Central Aguirre comunidad	1,301	488	203	425	145	40	34	0	0	0
Coquí comunidad	3,293	1,217	492	1,189	289	106	88	0	0	0
Playita comunidad	553	220	86	156	72	19	15	0	0	0
Salinas zona urbana (part)	1,337	503	200	429	161	44	38	0	0	0
Lapa barrio	9,213	3,281	1,584	3,200	876	272	232	206	206	0
Coco comunidad	5,758	2,031	954	2,038	549	186	157	0	0	0
Salinas zona urbana (part)	0	0	0	0	0	0	0	0	0	0
Vázquez comunidad (part)	1,838	673	340	620	164	41	37	0	0	0
Palmas barrio	312	118	55	96	36	7	5	1	0	1
Vázquez comunidad (part)	51	24	13	10	4	0	0	1	0	1
Quebrada Yeguas barrio	1,451	506	280	476	146	43	34	77	77	0
La Plena comunidad	865	306	164	286	84	25	19	0	0	0
Río Jueyes barrio	3,282	1,301	468	1,083	305	125	109	78	0	78
Las Ochenta comunidad	951	380	151	298	87	35	32	0	0	0
Salinas zona urbana (part)	981	382	142	340	86	31	25	0	0	0
Salinas barrio-pueblo	2,453	1,017	349	753	248	86	60	0	0	0
Salinas zona urbana (part)	2,453	1,017	349	753	248	86	60	0	0	0
San Germán Municipio	34,999	13,542	5,933	11,304	2,979	1,241	920	528	78	450
Ancones barrio	1,371	607	258	381	91	34	29	15	15	0
San Germán zona urbana (part)	1,017	461	195	278	60	23	20	0	0	0
Caín Alto barrio	2,830	1,049	494	918	275	94	71	0	0	0
Caín Bajo barrio	1,207	440	219	392	120	36	27	0	0	0
Cotuí barrio	749	287	133	250	49	30	28	0	0	0
Duey Alto barrio	1,350	488	252	436	123	51	44	0	0	0
Duey Bajo barrio	971	362	181	308	89	31	24	9	9	0
Guamá barrio	2,126	854	348	717	140	67	53	0	0	0
San Germán zona urbana (part)	808	370	90	292	38	18	17	0	0	0
Hoconuco Alto barrio	572	216	96	197	48	15	14	0	0	0
Hoconuco Bajo barrio	1,892	712	374	618	129	59	50	14	14	0
Maresúa barrio	1,794	680	315	583	125	91	44	0	0	0
San Germán zona urbana (part)	431	167	76	141	33	14	8	0	0	0
Minillas barrio	3,377	1,259	636	1,070	322	90	77	0	0	0
Retiro barrio	6,725	2,593	993	2,350	569	220	174	3	0	3
San Germán zona urbana (part)	3,587	1,446	511	1,243	262	125	97	3	0	3
Rosario Alto barrio	721	262	148	237	51	23	20	0	0	0
Rosario Bajo barrio	1,521	521	279	533	132	56	41	23	23	0
Rosario Peñón barrio	805	289	141	278	74	23	22	0	0	0
Sabana Eneas barrio	1,992	774	294	622	203	99	88	0	0	0
Sabana Eneas comunidad	1,576	607	231	490	172	76	67	0	0	0
Sabana Grande Abajo barrio	2,372	918	452	753	186	63	48	340	0	340
San Germán zona urbana (part)	2,143	829	415	676	168	55	45	340	0	340
San Germán barrio-pueblo	2,536	1,190	307	641	242	156	63	124	17	107
San Germán zona urbana (part)	2,536	1,190	307	641	242	156	63	124	17	107
Tuna barrio	88	41	13	20	11	3	3	0	0	0
San Juan Municipio	388,083	165,316	51,191	120,325	32,369	18,882	11,009	7,243	3,250	3,993
Caimito barrio	21,670	8,186	4,164	7,050	1,621	649	435	155	69	86
San Juan zona urbana (part)	14,960	5,713	2,903	4,742	1,170	432	283	139	53	86
Cupey barrio	35,706	13,911	6,371	11,868	2,356	1,200	871	352	345	7
San Juan zona urbana (part)	31,804	12,474	5,670	10,615	1,987	1,058	772	332	325	7
El Cinco barrio	6,074	2,819	944	1,537	469	305	144	124	44	80
San Juan zona urbana (part)	6,074	2,819	944	1,537	469	305	144	124	44	80
Gobernador Piñero barrio	43,009	18,126	5,170	13,171	4,267	2,275	1,274	997	886	111
San Juan zona urbana (part)	43,009	18,126	5,170	13,171	4,267	2,275	1,274	997	886	111
Hato Rey Central barrio	16,451	7,727	1,905	4,365	1,522	932	486	189	11	178
San Juan zona urbana (part)	16,451	7,727	1,905	4,365	1,522	932	486	189	11	178
Hato Rey Norte barrio	16,375	7,886	1,693	4,896	1,002	898	431	3	0	3
San Juan zona urbana (part)	16,375	7,886	1,693	4,896	1,002	898	431	3	0	3
Hato Rey Sur barrio	9,728	5,386	1,018	1,566	642	1,116	321	1,010	9	1,001
San Juan zona urbana (part)	9,728	5,386	1,018	1,566	642	1,116	321	1,010	9	1,001
Monacillo barrio	11,429	4,538	1,987	3,734	779	391	244	13	13	0
San Juan zona urbana (part)	11,429	4,538	1,987	3,734	779	391	244	13	13	0
Monacillo Urbano barrio	22,012	8,979	3,313	7,276	1,543	901	546	330	295	35
San Juan zona urbana (part)	22,012	8,979	3,313	7,276	1,543	901	546	330	295	35
Oriente barrio	31,274	12,250	3,436	10,897	3,352	1,339	913	100	0	100
San Juan zona urbana (part)	31,274	12,250	3,436	10,897	3,352	1,339	913	100	0	100
Pueblo barrio	8,426	3,742	934	2,291	812	647	323	294	59	235
San Juan zona urbana (part)	8,426	3,742	934	2,291	812	647	323	294	59	235
Quebrada Arenas barrio	2,712	993	461	883	269	106	81	35	35	0
Sabana Llana Norte barrio	29,775	11,443	3,584	10,546	3,010	1,192	797	343	127	216
San Juan zona urbana (part)	29,775	11,443	3,584	10,546	3,010	1,192	797	343	127	216
Sabana Llana Sur barrio	40,558	16,577	5,705	13,434	3,065	1,777	1,133	788	729	59
San Juan zona urbana (part)	40,558	16,577	5,705	13,434	3,065	1,777	1,133	788	729	59
San Juan Antiguo barrio	6,134	3,285	676	1,467	362	344	221	951	258	693
San Juan zona urbana (part)	6,134	3,285	676	1,467	362	344	221	951	258	693
Santurce barrio	80,175	36,885	8,764	23,293	6,667	4,566	2,656	1,076	246	830
San Juan zona urbana (part)	80,175	36,885	8,764	23,293	6,667	4,566	2,656	1,076	246	830
Tortugo barrio	4,531	1,617	800	1,551	453	110	78	12	0	12

Table 9.
Household Relationship and Group Quarters Population: 2010—Con.

[For information on confidentiality protection, nonsampling error, and definitions, see Selected Appendixes at <www.census.gov/prod/cen2010/cph-1-a.pdf>]

Puerto Rico Municipio Municipio Subdivision Place	Household population							Group quarters population		
			Relationship to householder							
						Nonrelatives				
	Total	House-holder	Spouse	Child	Other relatives	Total	Unmarried partner	Total	Institution-alized population	Non-institution-alized population
San Juan Municipio—Con.										
Tortugo barrio—Con.										
San Juan zona urbana (part)	4,531	1,617	800	1,551	453	110	78	12	0	12
Universidad barrio	2,044	966	266	500	178	134	55	471	124	347
San Juan zona urbana (part)	2,044	966	266	500	178	134	55	471	124	347
San Lorenzo Municipio	40,967	14,746	7,144	14,409	3,289	1,379	1,104	91	60	31
Cayaguas barrio	1,682	599	300	611	117	55	49	0	0	0
Cerro Gordo barrio	5,277	1,929	961	1,791	392	204	160	7	0	7
San Lorenzo zona urbana (part)	1,452	533	260	490	101	68	44	0	0	0
Espino barrio	3,430	1,240	610	1,217	256	107	91	0	0	0
Florida barrio	5,288	1,919	958	1,816	430	165	128	5	5	0
Hato barrio	6,900	2,452	1,055	2,558	613	222	174	45	21	24
San Lorenzo zona urbana (part)	3,716	1,325	447	1,465	350	129	102	31	21	10
Jagual barrio	4,042	1,367	695	1,453	409	118	95	0	0	0
Jagual comunidad	1,062	356	172	376	127	31	24	0	0	0
Quebrada barrio	3,320	1,161	667	1,177	191	124	98	34	34	0
Quebrada Arenas barrio	2,390	834	465	865	144	82	72	0	0	0
Quebrada Honda barrio	1,881	724	341	622	130	64	56	0	0	0
Quemados barrio	4,712	1,660	835	1,661	403	153	119	0	0	0
San Lorenzo zona urbana (part)	793	306	128	259	69	31	25	0	0	0
San Lorenzo barrio-pueblo	2,045	861	257	638	204	85	62	0	0	0
San Lorenzo zona urbana (part)	2,045	861	257	638	204	85	62	0	0	0
San Sebastián Municipio	42,274	16,047	8,400	14,197	2,574	1,056	835	156	129	27
Aibonito barrio	1,972	750	427	632	122	41	36	0	0	0
Alto Sano barrio	893	344	186	276	56	31	23	27	27	0
Bahomamey barrio	2,217	882	252	879	133	71	60	1	0	1
San Sebastián zona urbana (part)	2,217	882	252	879	133	71	60	1	0	1
Calabazas barrio	2,734	1,025	572	912	149	76	59	34	19	15
Cibao barrio	1,224	441	246	413	96	28	22	0	0	0
Cidral barrio	415	157	76	134	39	9	8	0	0	0
Culebrinas barrio	3,761	1,454	750	1,224	230	103	81	26	26	0
San Sebastián zona urbana (part)	2,057	815	381	670	130	61	49	0	0	0
Eneas barrio	996	362	218	335	59	22	15	0	0	0
Guacio barrio	640	223	132	216	49	20	13	0	0	0
Guajataca barrio	573	210	118	196	38	11	6	30	30	0
Guatemala barrio	2,512	1,006	484	787	179	56	50	0	0	0
San Sebastián zona urbana (part)	1,350	550	257	417	100	26	21	0	0	0
Hato Arriba barrio	1,980	747	420	632	133	48	41	0	0	0
Hato Arriba comunidad	676	263	136	205	52	20	17	0	0	0
Hoya Mala barrio	3,579	1,376	725	1,168	215	95	79	15	15	0
Juncal barrio	1,916	707	384	660	121	44	32	10	6	4
Juncal comunidad	994	381	180	334	75	24	15	0	0	0
Magos barrio	232	95	56	63	14	4	2	0	0	0
Mirabales barrio	672	246	135	240	33	18	14	0	0	0
Perchas 1 barrio	896	345	176	307	53	15	12	6	6	0
Perchas 2 barrio	988	337	194	331	85	41	31	0	0	0
Piedras Blancas barrio	2,563	1,012	471	894	123	63	56	0	0	0
San Sebastián zona urbana (part)	1,586	636	263	578	77	32	30	0	0	0
Pozas barrio	3,515	1,287	741	1,191	221	75	58	0	0	0
San Sebastián zona urbana (part)	987	398	199	284	86	20	16	0	0	0
Robles barrio	1,694	627	350	596	82	39	26	3	0	3
Salto barrio	3,069	1,144	701	1,014	159	51	35	0	0	0
San Sebastián barrio-pueblo	1,420	614	181	474	103	48	43	4	0	4
San Sebastián zona urbana (part)	1,420	614	181	474	103	48	43	4	0	4
Sonador barrio	1,813	656	405	623	82	47	33	0	0	0
Santa Isabel Municipio	23,250	8,225	3,756	8,542	1,984	743	631	24	0	24
Boca Velázquez barrio	2,705	933	358	1,075	235	104	94	0	0	0
Playita Cortada comunidad (part)	0	0	0	0	0	0	0	0	0	0
Santa Isabel zona urbana (part)	550	242	42	199	26	41	34	0	0	0
Descalabrado barrio	4,138	1,491	714	1,459	336	138	120	0	0	0
Las Ollas comunidad	1,557	570	260	533	141	53	44	0	0	0
Playita Cortada comunidad (part)	1,731	614	273	622	163	59	53	0	0	0
Felicia 1 barrio	530	184	95	196	38	17	16	0	0	0
Santa Isabel zona urbana (part)	293	107	59	99	14	14	13	0	0	0
Felicia 2 barrio	3,230	1,109	562	1,227	238	94	83	0	0	0
El Ojo comunidad	1,478	529	225	520	169	35	32	0	0	0
Jauca 1 barrio	2,160	784	347	728	232	69	61	17	0	17
Jauca comunidad	1,529	556	237	522	166	48	43	0	0	0
Jauca 2 barrio	4,554	1,504	818	1,828	267	137	119	0	0	0
Mariano Colón comunidad (part)	73	23	6	28	11	5	5	0	0	0
Parcelas Peñuelas comunidad	941	318	151	336	109	27	22	0	0	0
Playa barrio	807	287	111	257	117	35	24	0	0	0
Santa Isabel barrio-pueblo	5,126	1,933	751	1,772	521	149	114	7	0	7
Santa Isabel zona urbana (part)	5,126	1,933	751	1,772	521	149	114	7	0	7
Toa Alta Municipio	73,804	24,515	13,779	27,918	5,604	1,988	1,598	262	42	220
Contorno barrio	4,732	1,636	719	1,720	529	128	99	5	0	5
Galateo comunidad (part)	37	14	2	16	4	1	1	0	0	0

Table 9.
Household Relationship and Group Quarters Population: 2010—Con.

[For information on confidentiality protection, nonsampling error, and definitions, see Selected Appendixes at <www.census.gov/prod/cen2010/cph-1-a.pdf>]

Puerto Rico Municipio Municipio Subdivision Place	Household population							Group quarters population		
			Relationship to householder							
						Nonrelatives				
	Total	House-holder	Spouse	Child	Other relatives	Total	Unmarried partner	Total	Institution-alized population	Non-institution-alized population
Toa Alta Municipio—Con.										
Contorno barrio—Con.										
Toa Alta zona urbana (part)	3,316	1,145	489	1,220	373	89	66	0	0	0
Galateo barrio	5,872	1,919	993	2,229	570	161	131	45	0	45
Galateo comunidad (part)	2,531	819	383	945	305	79	67	17	0	17
H. Rivera Colón comunidad (part)	251	92	45	93	12	9	9	0	0	0
Mucarabones barrio	23,107	7,616	4,461	8,900	1,548	582	484	114	0	114
Mucarabones comunidad	1,561	524	268	492	240	37	28	0	0	0
Pájaros comunidad (part)	1,728	603	312	600	169	44	36	3	0	3
Ortíz barrio	26,499	8,751	5,119	10,272	1,646	711	578	81	38	43
Pájaros comunidad (part)	8,391	2,744	1,513	3,370	507	257	205	0	0	0
Piñas barrio	1,354	457	263	488	109	37	28	0	0	0
Quebrada Arenas barrio	3,946	1,286	718	1,420	409	113	85	5	0	5
H. Rivera Colón comunidad (part)	1,459	463	210	520	223	43	31	5	0	5
Quebrada Cruz barrio	5,335	1,836	951	1,889	501	158	123	8	0	8
H. Rivera Colón comunidad (part)	741	260	113	271	87	10	10	0	0	0
Río Lajas barrio	2,562	848	514	876	243	81	59	4	4	0
Toa Alta barrio-pueblo	397	166	41	124	49	17	11	0	0	0
Toa Alta zona urbana (part)	397	166	41	124	49	17	11	0	0	0
Toa Baja Municipio	89,321	32,617	14,254	30,623	8,519	3,308	2,380	288	116	172
Candelaria barrio	23,309	8,385	3,977	8,071	2,164	712	540	34	0	34
Candelaria comunidad	16,738	5,970	2,932	5,862	1,479	495	371	22	0	22
Candelaria Arenas comunidad (part)	4,803	1,756	725	1,652	499	171	141	12	0	12
Media Luna barrio	12,168	4,192	1,785	4,479	1,237	475	332	53	0	53
Campanilla comunidad	6,864	2,373	1,006	2,498	720	267	170	4	0	4
Candelaria Arenas comunidad (part)	3	1	0	2	0	0	0	0	0	0
San José comunidad	2,900	988	390	1,074	329	119	92	0	0	0
Toa Baja zona urbana (part)	897	315	125	334	94	29	20	48	0	48
Palo Seco barrio	288	114	36	93	39	6	6	0	0	0
Sabana Seca barrio	52,991	19,697	8,386	17,807	4,999	2,102	1,490	201	116	85
Ingenio comunidad	5,354	1,893	793	1,846	601	221	158	0	0	0
Levittown comunidad	26,801	10,295	4,317	8,552	2,541	1,096	751	159	116	43
Sabana Seca comunidad	9,665	3,539	1,462	3,160	1,194	310	212	40	0	40
Toa Baja zona urbana (part)	3	1	1	1	0	0	0	0	0	0
Toa Baja barrio-pueblo	565	229	70	173	80	13	12	0	0	0
Toa Baja zona urbana (part)	565	229	70	173	80	13	12	0	0	0
Trujillo Alto Municipio	74,084	26,935	12,730	26,095	5,892	2,432	1,747	758	218	540
Carraízo barrio	16,307	5,773	3,105	5,650	1,246	533	393	92	63	29
Trujillo Alto zona urbana (part)	8,503	2,991	1,657	2,969	637	249	179	64	63	1
Cuevas barrio	19,569	7,202	2,871	7,172	1,665	659	461	283	85	198
Trujillo Alto zona urbana (part)	19,569	7,202	2,871	7,172	1,665	659	461	283	85	198
Dos Bocas barrio	8,574	2,884	1,819	3,254	410	207	152	58	0	58
Trujillo Alto zona urbana (part)	6,712	2,238	1,475	2,616	245	138	111	0	0	0
La Gloria barrio	4,596	1,619	861	1,492	495	129	65	69	15	54
Trujillo Alto zona urbana (part)	114	48	13	33	17	3	3	0	0	0
Quebrada Grande barrio	4,178	1,418	785	1,422	415	138	95	198	51	147
Quebrada Negrito barrio	5,593	1,911	983	1,954	585	160	115	17	4	13
St. Just barrio	14,594	5,868	2,239	4,913	998	576	442	41	0	41
Trujillo Alto zona urbana (part)	12,478	5,070	1,956	4,065	929	458	353	41	0	41
Trujillo Alto barrio-pueblo	673	260	67	238	78	30	24	0	0	0
Trujillo Alto zona urbana (part)	673	260	67	238	78	30	24	0	0	0
Utuado Municipio	33,021	11,885	5,889	11,554	2,711	982	740	128	16	112
Angeles barrio	3,037	1,116	559	1,077	191	94	73	19	0	19
Arenas barrio	1,860	656	348	642	150	64	29	0	0	0
Caguana barrio	3,993	1,488	749	1,342	297	117	84	16	16	0
Cayuco comunidad	1,120	417	195	400	72	36	27	0	0	0
Caníaco barrio	198	75	40	53	27	3	3	0	0	0
Caonillas Abajo barrio	965	331	170	339	94	31	17	0	0	0
Caonillas Arriba barrio	296	105	52	108	19	12	11	0	0	0
Consejo barrio	610	202	118	218	58	14	14	0	0	0
Don Alonso barrio	900	325	165	279	108	23	21	0	0	0
Guaonico barrio	538	188	113	184	46	7	5	0	0	0
Las Palmas barrio	1,153	410	206	406	92	39	34	0	0	0
Limón barrio	227	82	51	76	13	5	3	0	0	0
Mameyes Abajo barrio	1,136	375	220	424	84	33	25	0	0	0
Paso Palma barrio	582	204	104	210	43	21	21	0	0	0
Río Abajo barrio	237	90	45	75	21	6	4	0	0	0
Roncador barrio	599	201	115	211	53	19	10	38	0	38
Sabana Grande barrio	1,112	388	223	386	79	36	29	0	0	0
Salto Abajo barrio	3,929	1,390	737	1,333	364	105	87	0	0	0
Utuado zona urbana (part)	2,538	877	450	886	251	74	62	0	0	0
Salto Arriba barrio	612	202	119	220	57	14	6	5	0	5
Santa Isabel barrio	660	222	126	240	45	27	14	0	0	0
Santa Rosa barrio	0	0	0	0	0	0	0	0	0	0
Tetuán barrio	680	209	135	280	41	15	14	0	0	0
Utuado barrio-pueblo	5,806	2,247	815	2,054	498	192	146	50	0	50
Utuado zona urbana (part)	5,806	2,247	815	2,054	498	192	146	50	0	50
Viví Abajo barrio	3,143	1,110	542	1,127	282	82	69	0	0	0

Table 9.
Household Relationship and Group Quarters Population: 2010—Con.

[For information on confidentiality protection, nonsampling error, and definitions, see Selected Appendixes at <www.census.gov/prod/cen2010/cph-1-a.pdf>]

Puerto Rico Municipio Municipio Subdivision Place	Household population							Group quarters population		
			Relationship to householder							
						Nonrelatives				
	Total	House-holder	Spouse	Child	Other relatives	Total	Unmarried partner	Total	Institution-alized population	Non-institution-alized population
Utuado Municipio—Con.										
Viví Abajo barrio—Con.										
Utuado zona urbana (part)	3	1	1	1	0	0	0	0	0	0
Viví Arriba barrio	748	269	137	270	49	23	21	0	0	0
Vega Alta Municipio	39,519	13,925	6,597	14,001	3,771	1,225	953	432	342	90
Bajura barrio	3,725	1,288	538	1,361	401	137	103	0	0	0
Vega Alta zona urbana (part)	1,278	460	161	464	145	48	33	0	0	0
Candelaria barrio	1,910	640	360	660	187	63	47	5	0	5
Cienegueta barrio	711	235	133	279	35	29	23	0	0	0
Espinosa barrio	11,392	4,058	1,877	4,098	1,041	318	237	314	314	0
Vega Alta zona urbana (part)	6,967	2,544	1,189	2,360	660	214	156	296	296	0
Maricao barrio	5,163	1,764	877	1,810	553	159	130	29	0	29
Vega Alta zona urbana (part)	89	35	16	29	9	0	0	0	0	0
Mavilla barrio	369	122	66	139	28	14	12	0	0	0
Sabana barrio	15,082	5,339	2,590	5,270	1,405	478	381	82	28	54
Breñas comunidad	3,345	1,221	645	1,122	255	102	88	28	28	0
Ceiba comunidad (part)	2,537	886	459	845	280	67	50	26	0	26
Monserrate comunidad (part)	275	101	50	91	28	5	5	0	0	0
Sabana comunidad (part)	121	40	16	39	21	5	3	0	0	0
Vega Alta zona urbana (part)	467	199	53	148	34	33	31	0	0	0
Vega Alta barrio-pueblo	1,167	479	156	384	121	27	20	2	0	2
Vega Alta zona urbana (part)	1,167	479	156	384	121	27	20	2	0	2
Vega Baja Municipio	59,409	21,335	10,106	20,636	5,473	1,859	1,417	253	158	95
Algarrobo barrio	15,714	5,654	2,795	5,522	1,249	494	370	50	50	0
Coto Norte comunidad (part)	680	250	111	227	78	14	12	0	0	0
Vega Baja zona urbana (part)	9,644	3,508	1,610	3,416	784	326	243	36	36	0
Almirante Norte barrio	4,397	1,518	801	1,564	383	131	105	0	0	0
Almirante Sur barrio	3,059	1,053	513	1,061	338	94	70	56	50	6
Miranda comunidad	1,798	639	300	598	204	57	47	6	0	6
Cabo Caribe barrio	3,975	1,452	544	1,393	436	150	107	14	0	14
Vega Baja zona urbana (part)	2,925	1,105	411	999	306	104	73	0	0	0
Ceiba barrio	4,668	1,669	765	1,566	500	168	115	17	0	17
Ceiba comunidad (part)	801	299	137	256	65	44	20	17	0	17
Monserrate comunidad (part)	2,317	826	402	785	226	78	59	0	0	0
Sabana comunidad (part)	1,509	531	221	512	199	46	36	0	0	0
Cibuco barrio	50	16	8	18	7	1	1	0	0	0
Puerto Nuevo barrio	5,902	2,193	1,061	1,964	508	176	144	6	0	6
Pugnado Adentro barrio	1,272	449	238	439	106	40	36	6	0	6
Pugnado Afuera barrio	11,771	4,166	2,044	4,139	1,096	326	236	37	0	37
Vega Baja zona urbana (part)	7,914	2,831	1,344	2,716	828	195	148	34	0	34
Quebrada Arenas barrio	734	253	149	244	71	17	12	39	39	0
Río Abajo barrio	4,795	1,711	703	1,699	518	164	140	0	0	0
Vega Baja zona urbana (part)	4,536	1,625	672	1,609	477	153	130	0	0	0
Río Arriba barrio	352	116	69	119	43	5	4	0	0	0
Vega Baja barrio-pueblo	814	397	86	227	81	23	18	2	0	2
Vega Baja zona urbana (part)	814	397	86	227	81	23	18	2	0	2
Yeguada barrio	1,906	688	330	681	137	70	59	26	19	7
Vieques Municipio	9,295	3,666	1,339	2,825	984	481	370	6	0	6
Florida barrio	3,821	1,402	492	1,333	408	186	148	0	0	0
Vieques zona urbana (part)	479	171	34	198	45	31	28	0	0	0
Isabel II barrio-pueblo	1,201	498	160	375	114	54	40	6	0	6
Vieques zona urbana (part)	1,201	498	160	375	114	54	40	6	0	6
Llave barrio	18	5	1	7	5	0	0	0	0	0
Mosquito barrio	0	0	0	0	0	0	0	0	0	0
Puerto Diablo barrio	1,896	762	292	551	169	122	86	0	0	0
Vieques zona urbana (part)	252	116	36	64	22	14	7	0	0	0
Puerto Ferro barrio	705	315	124	146	87	33	24	0	0	0
Puerto Real barrio	1,654	684	270	413	201	86	72	0	0	0
Esperanza comunidad	1,219	504	197	302	148	68	56	0	0	0
Punta Arenas barrio	0	0	0	0	0	0	0	0	0	0
Villalba Municipio	25,936	8,373	4,414	10,232	2,293	624	495	137	135	2
Caonillas Abajo barrio	1,434	462	288	541	95	48	26	14	14	0
Caonillas Arriba barrio	1,537	477	250	623	151	36	34	0	0	0
Hato Puerco Abajo barrio	1,764	516	302	748	163	35	28	0	0	0
Hato Puerco Arriba barrio	7,607	2,481	1,237	2,909	800	180	144	121	121	0
Villalba zona urbana (part)	1,961	668	302	720	230	41	31	0	0	0
Vacas barrio	4,049	1,239	782	1,669	277	82	69	0	0	0
Villalba zona urbana (part)	0	0	0	0	0	0	0	0	0	0
Villalba barrio-pueblo	727	265	85	263	90	24	18	2	0	2
Villalba zona urbana (part)	727	265	85	263	90	24	18	2	0	2
Villalba Abajo barrio	2,880	975	515	1,101	219	70	48	0	0	0
Villalba Arriba barrio	5,938	1,958	955	2,378	498	149	128	0	0	0
Villalba zona urbana (part)	694	242	113	277	39	23	20	0	0	0
Yabucoa Municipio	37,844	13,507	6,529	13,361	3,456	991	837	97	54	43
Aguacate barrio	2,823	978	469	1,055	248	73	64	5	4	1
Calabazas barrio	7,625	2,700	1,279	2,723	712	211	171	50	50	0

Table 9.
Household Relationship and Group Quarters Population: 2010—Con.

[For information on confidentiality protection, nonsampling error, and definitions, see Selected Appendixes at <www.census.gov/prod/cen2010/cph-1-a.pdf>]

Puerto Rico Municipio Municipio Subdivision Place	Household population							Group quarters population		
			Relationship to householder							
						Nonrelatives				
	Total	House-holder	Spouse	Child	Other relatives	Total	Unmarried partner	Total	Institution-alized population	Non-institution-alized population
Yabucoa Municipio—Con.										
Calabazas barrio—Con.										
Playita comunidad	1,558	525	253	556	161	63	54	0	0	0
Rosa Sánchez comunidad	1,055	382	170	351	126	26	18	0	0	0
Yabucoa zona urbana (part)	1,058	408	161	337	131	21	20	0	0	0
Camino Nuevo barrio	3,391	1,216	623	1,117	374	61	52	0	0	0
El Negro comunidad	1,075	391	193	353	121	17	12	0	0	0
Guayabota barrio	3,124	1,105	567	1,104	281	67	62	0	0	0
Jácanas barrio	3,246	1,165	626	1,155	238	62	54	0	0	0
Juan Martín barrio	3,884	1,404	668	1,391	304	117	101	7	0	7
Yabucoa zona urbana (part)	2,396	896	391	834	200	75	66	0	0	0
Limones barrio	3,234	1,141	550	1,100	352	91	77	0	0	0
Martorell comunidad	2,232	791	348	748	270	75	64	0	0	0
Playa barrio	4,888	1,723	821	1,784	424	136	116	27	0	27
Comunas comunidad	1,900	691	329	632	214	34	26	0	0	0
Tejas barrio	3,044	1,025	555	1,089	283	92	78	0	0	0
Yabucoa barrio-pueblo	2,585	1,050	371	843	240	81	62	8	0	8
Yabucoa zona urbana (part)	2,585	1,050	371	843	240	81	62	8	0	8
Yauco Municipio	41,688	15,138	7,375	14,505	3,570	1,100	854	355	240	115
Aguas Blancas barrio	231	73	44	91	14	9	2	0	0	0
Algarrobo barrio	419	134	62	155	54	14	12	0	0	0
Almácigo Alto barrio	1,659	564	289	553	212	41	31	0	0	0
Almácigo Bajo barrio	5,337	2,019	1,013	1,811	371	123	106	106	106	0
Yauco zona urbana (part)	2,570	917	479	937	182	55	49	0	0	0
Barina barrio	5,930	2,091	1,089	2,172	440	138	106	0	0	0
Yauco zona urbana (part)	24	9	3	3	2	7	1	0	0	0
Caimito barrio	431	158	61	149	54	9	7	0	0	0
Collores barrio	752	268	149	255	68	12	7	21	0	21
Diego Hernández barrio	1,247	427	234	435	126	25	21	0	0	0
Duey barrio	1,056	364	207	372	98	15	14	52	35	17
Frailes barrio	321	101	66	131	15	8	7	0	0	0
Jácana barrio	1,678	605	291	552	179	51	34	12	0	12
Yauco zona urbana (part)	376	137	62	139	27	11	9	0	0	0
Naranjo barrio	599	214	113	200	56	16	12	0	0	0
Quebradas barrio	883	288	150	324	89	32	31	0	0	0
Ranchera barrio	446	158	82	161	33	12	9	0	0	0
Río Prieto barrio	680	218	113	262	66	21	14	0	0	0
Rubias barrio	309	102	53	120	23	11	10	0	0	0
Sierra Alta barrio	1,063	369	214	405	55	20	18	0	0	0
Susúa Alta barrio	3,718	1,336	667	1,326	276	113	103	1	0	1
Yauco zona urbana (part)	2,460	872	436	873	209	70	62	1	0	1
Susúa Baja barrio	11,759	4,344	2,043	4,026	1,025	321	246	97	73	24
Palomas comunidad	1,936	708	316	644	222	46	38	0	0	0
Yauco zona urbana (part)	8,569	3,178	1,484	2,979	689	239	179	95	73	22
Vegas barrio	145	40	21	53	31	0	0	0	0	0
Yauco barrio-pueblo	3,025	1,265	414	952	285	109	64	66	26	40
Yauco zona urbana (part)	3,025	1,265	414	952	285	109	64	66	26	40

Table 10.
Household Relationship and Group Quarters Population: 2010

[For information on confidentiality protection, nonsampling error, and definitions, see Selected Appendixes at <www.census.gov/prod/cen2010/cph-1-a.pdf>]

Puerto Rico Municipio Municipio Subdivision and Place Subbarrio	Household population							Group quarters population		
			Relationship to householder							
						Nonrelatives				
	Total	House-holder	Spouse	Child	Other relatives	Total	Unmarried partner	Total	Institution-alized population	Non-institution-alized population
Puerto Rico	3,687,834	1,376,531	619,876	1,265,212	301,769	124,446	88,147	37,955	24,444	13,511
MUNICIPIO										
Adjuntas Municipio	19,421	6,851	3,605	7,295	1,207	463	371	62	57	5
Aguada Municipio	41,888	15,156	8,360	14,941	2,567	864	679	71	12	59
Aguadilla Municipio	59,793	23,552	10,553	20,092	3,995	1,601	1,151	1,156	826	330
Aguas Buenas Municipio	28,521	10,040	5,115	10,132	2,461	773	609	138	69	69
Aibonito Municipio	25,866	9,367	4,505	9,268	1,972	754	608	34	12	22
Añasco Municipio	29,140	10,942	5,431	9,855	2,102	810	662	121	62	59
Arecibo Municipio	94,989	36,579	16,981	31,189	7,459	2,781	2,063	1,451	921	530
Arroyo Municipio	19,557	7,191	3,274	6,846	1,615	631	488	18	9	9
Barceloneta Municipio	24,787	9,165	4,214	8,490	2,201	717	578	29	28	1
Barranquitas Municipio	29,966	10,191	5,143	11,565	2,040	1,027	869	352	59	293
Bayamón Municipio	203,212	76,834	33,209	69,401	16,742	7,026	4,763	4,904	3,756	1,148
Cabo Rojo Municipio	50,736	19,816	9,399	16,076	3,665	1,780	1,431	181	94	87
Caguas Municipio	141,904	53,273	23,431	48,687	11,665	4,848	3,586	989	441	548
Camuy Municipio	35,062	12,752	6,865	12,406	2,265	774	648	97	24	73
Canóvanas Municipio	47,588	16,579	8,075	16,978	4,339	1,617	1,239	60	21	39
Carolina Municipio	176,097	67,192	27,761	57,942	16,535	6,667	4,452	665	467	198
Cataño Municipio	28,081	10,108	3,849	10,273	2,811	1,040	783	59	0	59
Cayey Municipio	47,952	17,681	8,539	16,329	3,788	1,615	1,071	167	25	142
Ceiba Municipio	13,618	5,213	2,372	4,383	1,176	474	328	13	0	13
Ciales Municipio	18,762	6,487	3,399	6,746	1,597	533	432	20	20	0
Cidra Municipio	43,364	15,135	7,787	15,575	3,454	1,413	1,165	116	73	43
Coamo Municipio	40,420	14,281	6,824	14,711	3,206	1,398	1,101	92	59	33
Comerío Municipio	20,741	7,097	3,458	7,695	1,827	664	560	37	0	37
Corozal Municipio	36,923	12,446	6,641	13,721	3,118	997	805	219	131	88
Culebra Municipio	1,818	749	277	553	141	98	75	0	0	0
Dorado Municipio	38,114	13,342	6,981	13,291	3,280	1,220	926	51	29	22
Fajardo Municipio	36,727	13,922	5,955	12,136	3,382	1,332	942	266	161	105
Florida Municipio	12,663	4,494	2,270	4,573	1,009	317	251	17	17	0
Guánica Municipio	19,356	7,223	3,262	6,441	1,847	583	459	71	10	61
Guayama Municipio	43,068	16,244	6,923	15,282	3,103	1,516	1,264	2,294	2,218	76
Guayanilla Municipio	21,533	7,503	3,676	7,623	2,156	575	452	48	48	0
Guaynabo Municipio	95,942	37,402	17,186	31,427	6,802	3,125	2,041	1,982	1,533	449
Gurabo Municipio	45,035	15,753	8,596	15,905	3,473	1,308	1,020	334	138	196
Hatillo Municipio	41,878	15,386	7,930	14,489	2,987	1,086	876	75	28	47
Hormigueros Municipio	17,102	6,821	3,077	5,366	1,249	589	469	148	142	6
Humacao Municipio	57,860	21,780	10,017	19,363	4,940	1,760	1,263	606	423	183
Isabela Municipio	45,366	17,072	8,576	15,452	3,141	1,125	871	265	245	20
Jayuya Municipio	16,614	5,569	2,883	6,500	1,218	444	366	28	28	0
Juana Díaz Municipio	50,628	17,252	8,436	18,880	4,565	1,495	1,139	119	75	44
Juncos Municipio	40,057	14,382	7,094	14,048	3,228	1,305	1,051	233	46	187
Lajas Municipio	25,715	9,670	4,540	8,390	2,293	822	670	38	32	6
Lares Municipio	30,550	11,154	5,865	10,834	1,917	780	616	203	194	9
Las Marías Municipio	9,800	3,561	1,921	3,383	657	278	214	81	61	20
Las Piedras Municipio	38,603	14,058	7,056	13,394	2,807	1,288	1,012	72	18	54
Loíza Municipio	29,968	10,130	4,340	11,142	3,466	890	692	92	33	59
Luquillo Municipio	20,037	7,302	3,420	6,725	1,937	653	469	31	0	31
Manatí Municipio	43,956	16,309	7,498	15,017	3,802	1,330	1,004	157	88	69
Maricao Municipio	6,263	2,289	1,141	2,175	488	170	129	13	0	13
Maunabo Municipio	12,199	4,446	1,986	4,234	1,196	337	286	26	4	22
Mayagüez Municipio	87,465	35,805	13,376	25,780	6,798	5,706	2,001	1,615	1,011	604
Moca Municipio	39,874	14,360	7,961	14,576	2,133	844	692	235	155	80
Morovis Municipio	32,558	10,859	5,860	12,506	2,425	908	739	52	15	37
Naguabo Municipio	26,668	9,755	4,589	9,462	2,008	854	688	52	32	20
Naranjito Municipio	30,303	10,163	5,555	11,418	2,407	760	595	99	55	44
Orocovis Municipio	23,276	7,812	4,264	8,948	1,545	707	543	147	122	25
Patillas Municipio	19,276	7,271	3,350	6,666	1,412	577	471	1	0	1
Peñuelas Municipio	24,280	7,863	4,008	9,315	2,439	655	536	2	0	2
Ponce Municipio	161,401	60,049	25,145	57,161	13,891	5,155	3,587	4,926	4,135	791
Quebradillas Municipio	25,892	9,442	4,891	9,206	1,694	659	528	27	7	20
Rincón Municipio	15,131	5,998	2,912	4,810	1,015	396	301	69	18	51
Río Grande Municipio	53,274	18,869	9,511	18,540	4,878	1,476	1,113	1,030	871	159
Sabana Grande Municipio	25,067	9,372	4,364	8,538	2,034	759	609	198	88	110
Salinas Municipio	30,635	11,400	4,958	10,540	2,731	1,006	855	443	360	83
San Germán Municipio	34,999	13,542	5,933	11,304	2,979	1,241	920	528	78	450
San Juan Municipio	388,083	165,316	51,191	120,325	32,369	18,882	11,009	7,243	3,250	3,993
San Lorenzo Municipio	40,967	14,746	7,144	14,409	3,289	1,379	1,104	91	60	31
San Sebastián Municipio	42,274	16,047	8,400	14,197	2,574	1,056	835	156	129	27
Santa Isabel Municipio	23,250	8,225	3,756	8,542	1,984	743	631	24	0	24
Toa Alta Municipio	73,804	24,515	13,779	27,918	5,604	1,988	1,598	262	42	220
Toa Baja Municipio	89,321	32,617	14,254	30,623	8,519	3,308	2,380	288	116	172
Trujillo Alto Municipio	74,084	26,935	12,730	26,095	5,892	2,432	1,747	758	218	540

Table 10.
Household Relationship and Group Quarters Population: 2010—Con.

[For information on confidentiality protection, nonsampling error, and definitions, see Selected Appendixes at <www.census.gov/prod/cen2010/cph-1-a.pdf>]

Puerto Rico Municipio Municipio Subdivision and Place Subbarrio	Household population							Group quarters population		
			Relationship to householder							
						Nonrelatives				
	Total	House-holder	Spouse	Child	Other relatives	Total	Unmarried partner	Total	Institution-alized population	Non-institution-alized population
MUNICIPIO—Con.										
Utuado Municipio	33,021	11,885	5,889	11,554	2,711	982	740	128	16	112
Vega Alta Municipio	39,519	13,925	6,597	14,001	3,771	1,225	953	432	342	90
Vega Baja Municipio	59,409	21,335	10,106	20,636	5,473	1,859	1,417	253	158	95
Vieques Municipio	9,295	3,666	1,339	2,825	984	481	370	6	0	6
Villalba Municipio	25,936	8,373	4,414	10,232	2,293	624	495	137	135	2
Yabucoa Municipio	37,844	13,507	6,529	13,361	3,456	991	837	97	54	43
Yauco Municipio	41,688	15,138	7,375	14,505	3,570	1,100	854	355	240	115
MUNICIPIO SUBDIVISION AND PLACE										
Abra Honda barrio, Camuy Municipio	1,943	710	401	655	149	28	23	0	0	0
Abras barrio, Corozal Municipio	2,153	749	438	757	151	58	51	109	65	44
Aceitunas comunidad, Moca Municipio	1,426	500	252	561	85	28	25	10	0	10
Aceitunas barrio, Moca Municipio	3,088	1,105	568	1,147	191	77	60	10	0	10
Achiote barrio, Naranjito Municipio	3,897	1,310	724	1,465	303	95	82	22	13	9
Adjuntas zona urbana, Adjuntas Municipio	4,388	1,679	651	1,638	310	110	90	18	16	2
Adjuntas barrio-pueblo, Adjuntas Municipio	4,388	1,679	651	1,638	310	110	90	18	16	2
Aguacate barrio, Aguadilla Municipio	1,525	595	306	498	84	42	24	0	0	0
Aguacate barrio, Yabucoa Municipio	2,823	978	469	1,055	248	73	64	5	4	1
Aguada zona urbana, Aguada Municipio	3,175	1,353	516	1,013	218	75	59	37	0	37
Aguada barrio-pueblo, Aguada Municipio	1,317	600	195	391	95	36	26	7	0	7
Aguadilla zona urbana, Aguadilla Municipio	13,239	5,739	1,861	4,284	955	400	286	71	8	63
Aguadilla barrio-pueblo, Aguadilla Municipio	3,567	1,655	427	1,112	255	118	95	60	0	60
Aguas Blancas barrio, Yauco Municipio	231	73	44	91	14	9	2	0	0	0
Aguas Buenas zona urbana, Aguas Buenas Municipio	4,202	1,576	643	1,433	441	109	73	2	0	2
Aguas Buenas barrio-pueblo, Aguas Buenas Municipio	1,709	711	220	551	177	50	34	2	0	2
Aguas Claras comunidad, Ceiba Municipio	2,993	1,144	521	935	277	116	76	13	0	13
Aguilita comunidad, Juana Díaz Municipio	4,747	1,540	757	1,843	451	156	119	0	0	0
Aguirre barrio, Salinas Municipio	13,924	5,177	2,222	4,932	1,120	473	415	81	77	4
Aibonito zona urbana, Aibonito Municipio	8,228	3,177	1,273	2,832	724	222	174	21	0	21
Aibonito barrio-pueblo, Aibonito Municipio	3,518	1,443	500	1,185	290	100	84	21	0	21
Aibonito barrio, Hatillo Municipio	2,816	1,025	548	972	203	68	55	0	0	0
Aibonito barrio, San Sebastián Municipio	1,972	750	427	632	122	41	36	0	0	0
Ala de la Piedra barrio, Orocovis Municipio	419	140	83	166	25	5	4	0	0	0
Algarrobo barrio, Aibonito Municipio	383	124	75	152	21	11	11	0	0	0
Algarrobo barrio, Guayama Municipio	6,952	2,535	1,310	2,433	476	198	181	7	0	7
Algarrobo barrio, Vega Baja Municipio	15,714	5,654	2,795	5,522	1,249	494	370	50	50	0
Algarrobo barrio, Yauco Municipio	419	134	62	155	54	14	12	0	0	0
Algarrobos barrio, Mayagüez Municipio	4,359	1,718	802	1,278	392	169	84	24	0	24
Alianza comunidad, Camuy Municipio	2,558	930	467	897	208	56	48	11	0	11
Almácigo Alto barrio, Yauco Municipio	1,659	564	289	553	212	41	31	0	0	0
Almácigo Bajo barrio, Yauco Municipio	5,337	2,019	1,013	1,811	371	123	106	106	106	0
Almirante Norte barrio, Vega Baja Municipio	4,397	1,518	801	1,564	383	131	105	0	0	0
Almirante Sur barrio, Vega Baja Municipio	3,059	1,053	513	1,061	338	94	70	56	50	6
Alto Sano barrio, Las Marías Municipio	179	69	39	58	8	5	4	0	0	0
Alto Sano barrio, San Sebastián Municipio	893	344	186	276	56	31	23	27	27	0
Amuelas barrio, Juana Díaz Municipio	4,575	1,543	840	1,715	334	143	73	0	0	0
Añasco barrio-pueblo, Añasco Municipio	909	432	119	266	53	39	31	3	0	3
Añasco zona urbana, Añasco Municipio	5,072	2,089	802	1,562	461	158	127	3	0	3
Añasco Abajo barrio, Añasco Municipio	6	2	0	2	2	0	0	0	0	0
Añasco Arriba barrio, Añasco Municipio	1,570	653	280	462	139	36	31	0	0	0
Ancones barrio, Arroyo Municipio	5,710	1,986	979	2,108	443	194	168	9	9	0
Ancones barrio, San Germán Municipio	1,371	607	258	381	91	34	29	15	15	0
Angeles barrio, Utuado Municipio	3,037	1,116	559	1,077	191	94	73	19	0	19
Animas comunidad, Arecibo Municipio	1,193	488	194	348	127	36	28	10	10	0
Anón barrio, Ponce Municipio	1,670	542	298	635	154	41	30	0	0	0
Anones barrio, Las Marías Municipio	1,231	441	237	425	91	37	27	31	31	0
Anones barrio, Naranjito Municipio	4,960	1,592	903	1,922	400	143	108	16	16	0
Anon Raices comunidad, Ponce Municipio	287	88	40	126	27	6	6	0	0	0
Antón Ruíz comunidad, Humacao Municipio	1,589	580	268	518	170	53	40	0	0	0
Antón Ruíz barrio, Humacao Municipio	3,496	1,265	612	1,124	393	102	75	0	0	0
Apeadero barrio, Patillas Municipio	699	259	121	239	62	18	14	0	0	0
Arecibo zona urbana, Arecibo Municipio	43,785	17,532	7,336	14,107	3,391	1,419	985	406	145	261
Arecibo barrio-pueblo, Arecibo Municipio	8,368	3,622	926	2,894	618	308	244	120	100	20
Arena barrio, Guánica Municipio	96	34	19	35	5	3	2	0	0	0
Arenalejos barrio, Arecibo Municipio	3,048	1,141	580	1,001	256	70	62	16	12	4
Arenales barrio, Aguadilla Municipio	1,983	772	385	681	78	67	53	0	0	0
Arenales Altos barrio, Isabela Municipio	4,094	1,467	818	1,443	280	86	71	7	5	2
Arenales Bajos barrio, Isabela Municipio	3,570	1,293	671	1,246	272	88	58	21	21	0
Arenas barrio, Cidra Municipio	6,059	2,127	1,103	2,048	580	201	147	64	57	7
Arenas barrio, Utuado Municipio	1,860	656	348	642	150	64	29	0	0	0
Arroyo zona urbana, Arroyo Municipio	6,387	2,509	1,028	2,106	570	174	121	9	0	9

Table 10.
Household Relationship and Group Quarters Population: 2010—Con.

[For information on confidentiality protection, nonsampling error, and definitions, see Selected Appendixes at <www.census.gov/prod/cen2010/cph-1-a.pdf>]

Puerto Rico Municipio Municipio Subdivision and Place Subbarrio	Household population							Group quarters population		
			Relationship to householder							
						Nonrelatives				
	Total	House-holder	Spouse	Child	Other relatives	Total	Unmarried partner	Total	Institution-alized population	Non-institution-alized population
MUNICIPIO SUBDIVISION AND PLACE—Con.										
Arroyo barrio-pueblo, Arroyo Municipio	1,202	501	164	345	155	37	24	4	0	4
Arrozal barrio, Arecibo Municipio	1,166	411	219	402	98	36	28	279	279	0
Asomante barrio, Aguada Municipio	3,147	1,139	587	1,166	197	58	48	30	0	30
Asomante barrio, Aibonito Municipio	2,966	1,000	598	1,084	208	76	63	0	0	0
Atalaya barrio, Aguada Municipio	3,106	1,088	627	1,153	159	79	60	2	0	2
Atalaya barrio, Rincón Municipio	956	348	187	342	64	15	15	0	0	0
Bahomamey barrio, San Sebastián Municipio	2,217	882	252	879	133	71	60	1	0	1
Bairoa barrio, Aguas Buenas Municipio	2,444	819	389	924	250	62	42	0	0	0
Bairoa barrio, Caguas Municipio	19,201	6,957	3,557	6,839	1,344	504	387	57	14	43
Bairoa La Vienticinco comunidad, Caguas Municipio	367	139	68	116	33	11	11	32	0	32
Bajadero comunidad, Arecibo Municipio	3,672	1,399	652	1,169	362	90	75	38	34	4
Bajandas comunidad, Humacao Municipio	1,309	482	243	388	171	25	19	0	0	0
Bajo barrio, Patillas Municipio	1,530	605	260	491	128	46	39	0	0	0
Bajura barrio, Cabo Rojo Municipio	2,348	946	407	725	176	94	73	75	25	50
Bajura barrio, Isabela Municipio	663	286	133	185	44	15	11	0	0	0
Bajura barrio, Vega Alta Municipio	3,725	1,288	538	1,361	401	137	103	0	0	0
Bajura Adentro barrio, Manatí Municipio	2,436	880	419	768	281	88	67	0	0	0
Bajura Afuera barrio, Manatí Municipio	677	250	132	248	34	13	13	0	0	0
Barahona comunidad, Morovis Municipio	2,469	827	456	928	190	68	49	0	0	0
Barahona barrio, Morovis Municipio	5,229	1,740	995	1,950	386	158	123	15	15	0
Barceloneta zona urbana, Barceloneta Municipio	3,764	1,466	524	1,229	450	95	67	21	20	1
Barceloneta barrio-pueblo, Barceloneta Municipio	434	188	64	120	47	15	12	1	0	1
Barina barrio, Yauco Municipio	5,930	2,091	1,089	2,172	440	138	106	0	0	0
Barrancas barrio, Barranquitas Municipio	5,234	1,733	925	2,040	359	177	156	0	0	0
Barranquitas zona urbana, Barranquitas Municipio	2,570	1,010	312	975	182	91	70	125	18	107
Barranquitas barrio-pueblo, Barranquitas Municipio	2,570	1,010	312	975	182	91	70	125	18	107
Barrazas barrio, Carolina Municipio	4,301	1,463	848	1,476	406	108	75	0	0	0
Barreal barrio, Peñuelas Municipio	272	88	45	103	31	5	4	0	0	0
Barrero barrio, Guayanilla Municipio	839	287	141	311	85	15	11	0	0	0
Barrero barrio, Rincón Municipio	1,084	413	189	332	120	30	26	0	0	0
Barros barrio, Orocovis Municipio	1,917	648	370	715	136	48	37	0	0	0
Bartolo barrio, Lares Municipio	2,035	763	412	670	138	52	43	0	0	0
Bartolo comunidad, Río Grande Municipio	1,311	464	243	422	148	34	21	0	0	0
Bateyes barrio, Mayagüez Municipio	1,156	454	248	368	55	31	26	0	0	0
Bauta Abajo barrio, Orocovis Municipio	1,482	490	269	571	109	43	30	34	34	0
Bauta Arriba barrio, Orocovis Municipio	892	278	178	361	51	24	20	21	21	0
Bayamón zona urbana, Bayamón Municipio	181,387	69,376	28,982	61,547	15,068	6,414	4,288	4,609	3,698	911
Bayamón barrio-pueblo, Bayamón Municipio	4,550	2,020	371	1,504	423	232	138	196	38	158
Bayamón comunidad, Cidra Municipio	2,038	659	383	775	168	53	46	0	0	0
Bayamón barrio, Cidra Municipio	5,994	2,031	1,112	2,195	509	147	125	1	0	1
Bayamoncito barrio, Aguas Buenas Municipio	1,738	610	298	639	144	47	39	0	0	0
Bayaney barrio, Hatillo Municipio	3,550	1,308	716	1,233	209	84	65	0	0	0
Beatriz barrio, Caguas Municipio	4,353	1,554	754	1,496	415	134	101	0	0	0
Beatriz barrio, Cayey Municipio	3,027	1,085	565	1,063	228	86	73	0	0	0
Beatriz barrio, Cidra Municipio	3,095	1,092	618	1,053	276	56	39	0	0	0
Bejucos barrio, Isabela Municipio	5,008	1,848	933	1,781	310	136	110	47	47	0
Benavente barrio, Hormigueros Municipio	40	17	8	13	1	1	1	0	0	0
Benítez comunidad, Canóvanas Municipio	1,409	477	253	482	156	41	22	0	0	0
Bermejales barrio, Orocovis Municipio	460	148	85	141	33	53	7	40	40	0
Betances comunidad, Cabo Rojo Municipio	876	366	164	237	89	20	17	0	0	0
Boca barrio, Guayanilla Municipio	1,089	386	186	364	121	32	23	0	0	0
Boca Velázquez barrio, Santa Isabel Municipio	2,705	933	358	1,075	235	104	94	0	0	0
Boquerón comunidad (Cabo Rojo Municipio), Cabo Rojo Municipio	2,012	865	383	547	141	76	60	11	11	0
Boquerón barrio, Cabo Rojo Municipio	5,348	2,238	1,034	1,492	402	182	139	25	25	0
Boquerón comunidad (Las Piedras Municipio), Las Piedras Municipio	1,043	396	202	336	92	17	13	0	0	0
Boquerón barrio, Las Piedras Municipio	1,824	664	355	644	120	41	35	0	0	0
Borinquen barrio, Aguadilla Municipio	7,396	2,859	1,281	2,487	585	184	132	19	19	0
Borinquen barrio, Caguas Municipio	7,886	2,776	1,417	2,877	545	271	227	67	35	32
Botijas barrio, Orocovis Municipio	3,694	1,254	711	1,393	258	78	73	26	26	0
Breñas comunidad, Vega Alta Municipio	3,345	1,221	645	1,122	255	102	88	28	28	0
Bucaná barrio, Ponce Municipio	3,630	1,359	685	1,208	268	110	64	0	0	0
Bucarabones barrio, Las Marías Municipio	616	223	129	212	30	22	17	0	0	0
Bucarabones barrio, Maricao Municipio	164	63	31	55	13	2	1	0	0	0

Table 10.
Household Relationship and Group Quarters Population: 2010—Con.

[For information on confidentiality protection, nonsampling error, and definitions, see Selected Appendixes at <www.census.gov/prod/cen2010/cph-1-a.pdf>]

Puerto Rico Municipio Municipio Subdivision and Place Subbarrio	Household population							Group quarters population		
			Relationship to householder							
						Nonrelatives				
	Total	House-holder	Spouse	Child	Other relatives	Total	Unmarried partner	Total	Institution-alized population	Non-institution-alized population
MUNICIPIO SUBDIVISION AND PLACE—Con.										
Buena Vista comunidad (Arroyo Municipio), Arroyo Municipio	1,660	620	283	532	171	54	46	0	0	0
Buena Vista barrio, Bayamón Municipio	15,177	5,331	2,723	5,499	1,174	450	345	341	105	236
Buena Vista barrio, Carolina Municipio	29,188	10,788	4,628	9,588	3,137	1,047	696	115	105	10
Buena Vista barrio, Hatillo Municipio	2,462	907	462	849	167	77	60	28	28	0
Buena Vista comunidad (Humacao Municipio), Humacao Municipio	1,134	433	188	370	116	27	22	0	0	0
Buena Vista barrio, Humacao Municipio	3,519	1,382	593	1,127	331	86	66	0	0	0
Buena Vista barrio, Las Marías Municipio	615	235	130	194	45	11	9	0	0	0
Buenos Aires barrio, Lares Municipio	2,261	798	440	820	145	58	48	30	30	0
Búfalo comunidad, Barceloneta Municipio	949	348	166	287	132	16	10	0	0	0
Cabán comunidad, Aguadilla Municipio	3,322	1,272	534	1,215	211	90	70	12	12	0
Cabezas barrio, Fajardo Municipio	1,339	581	235	330	144	49	36	0	0	0
Cabo Caribe barrio, Vega Baja Municipio	3,975	1,452	544	1,393	436	150	107	14	0	14
Cabo Rojo barrio-pueblo, Cabo Rojo Municipio	1,072	534	132	293	78	35	25	6	0	6
Cabo Rojo zona urbana, Cabo Rojo Municipio	9,784	3,995	1,753	3,041	681	314	232	19	0	19
Cacao barrio, Carolina Municipio	4,076	1,329	741	1,396	485	125	81	138	128	10
Cacao comunidad, Quebradillas Municipio	1,001	354	190	355	77	25	20	0	0	0
Cacao barrio, Quebradillas Municipio	4,656	1,635	974	1,580	363	104	82	7	7	0
Cacao Alto barrio, Patillas Municipio	2,449	886	365	947	146	105	94	0	0	0
Cacao Bajo barrio, Patillas Municipio	1,437	544	290	450	123	30	26	0	0	0
Cacaos barrio, Orocovis Municipio	877	299	150	320	76	32	22	1	1	0
Caguabo barrio, Añasco Municipio	847	322	148	272	74	31	26	0	0	0
Caguana barrio, Utuado Municipio	3,993	1,488	749	1,342	297	117	84	16	16	0
Caguas zona urbana, Caguas Municipio	81,792	32,218	12,134	27,256	7,179	3,005	2,120	451	216	235
Caguas barrio-pueblo, Caguas Municipio	22,155	9,360	2,804	7,068	2,079	844	557	251	78	173
Cagüitas barrio, Aguas Buenas Municipio	2,656	925	460	902	294	75	55	8	0	8
Caimital barrio, Guayama Municipio	3,991	1,444	745	1,336	346	120	88	133	121	12
Caimital Alto barrio, Aguadilla Municipio	3,971	1,502	791	1,314	267	97	72	18	18	0
Caimital Bajo barrio, Aguadilla Municipio	4,487	1,795	771	1,483	305	133	92	0	0	0
Caimito barrio, Juncos Municipio	2,309	818	415	757	272	47	31	114	41	73
Caimito barrio, San Juan Municipio	21,670	8,186	4,164	7,050	1,621	649	435	155	69	86
Caimito barrio, Yauco Municipio	431	158	61	149	54	9	7	0	0	0
Caín Alto barrio, San Germán Municipio	2,830	1,049	494	918	275	94	71	0	0	0
Caín Bajo barrio, San Germán Municipio	1,207	440	219	392	120	36	27	0	0	0
Calabazas barrio, San Sebastián Municipio	2,734	1,025	572	912	149	76	59	34	19	15
Calabazas barrio, Yabucoa Municipio	7,625	2,700	1,279	2,723	712	211	171	50	50	0
Callabo barrio, Juana Díaz Municipio	2,237	741	407	823	212	54	38	0	0	0
Callejones barrio, Lares Municipio	4,512	1,632	927	1,573	272	108	84	63	63	0
Calvache barrio, Rincón Municipio	2,222	881	454	681	153	53	38	0	0	0
Calzada barrio, Maunabo Municipio	1,082	390	153	399	113	27	23	0	0	0
Calzada comunidad, Ponce Municipio	191	80	24	63	19	5	4	0	0	0
Camaceyes barrio, Aguadilla Municipio	12,524	4,918	2,134	4,413	745	314	234	23	8	15
Camarones barrio, Guaynabo Municipio	5,609	2,117	889	1,861	530	212	132	17	17	0
Cambalache barrio, Arecibo Municipio	40	18	3	16	3	0	0	0	0	0
Camino Nuevo barrio, Yabucoa Municipio	3,391	1,216	623	1,117	374	61	52	0	0	0
Campanilla comunidad, Toa Baja Municipio	6,864	2,373	1,006	2,498	720	267	170	4	0	4
Campo Alegre barrio, Hatillo Municipio	5,189	1,946	955	1,763	374	151	128	21	0	21
Campo Rico comunidad, Canóvanas Municipio	3,006	1,045	511	1,038	308	104	82	0	0	0
Camuy zona urbana, Camuy Municipio	3,685	1,542	623	1,147	276	97	79	19	9	10
Camuy barrio-pueblo, Camuy Municipio	3,335	1,403	557	1,029	258	88	74	19	9	10
Camuy Arriba barrio, Camuy Municipio	3,290	1,149	676	1,209	198	58	48	0	0	0
Cañabón barrio, Barranquitas Municipio	2,654	889	510	1,014	147	94	85	0	0	0
Cañabón barrio, Caguas Municipio	11,310	3,952	2,120	4,234	637	367	293	0	0	0
Cañaboncito barrio, Caguas Municipio	27,271	10,380	4,524	9,104	2,247	1,016	737	193	63	130
Canas barrio, Ponce Municipio	29,106	10,012	4,876	10,910	2,444	864	671	3,602	3,579	23
Canas Urbano barrio, Ponce Municipio	17,651	7,233	2,538	5,864	1,430	586	336	282	67	215
Candelaria barrio, Lajas Municipio	3,584	1,320	580	1,329	233	122	112	15	15	0
Candelaria comunidad, Toa Baja Municipio	16,738	5,970	2,932	5,862	1,479	495	371	22	0	22
Candelaria barrio, Toa Baja Municipio	23,309	8,385	3,977	8,071	2,164	712	540	34	0	34
Candelaria barrio, Vega Alta Municipio	1,910	640	360	660	187	63	47	5	0	5
Candelaria Arenas comunidad, Toa Baja Municipio	4,806	1,757	725	1,654	499	171	141	12	0	12
Candelero Abajo comunidad, Humacao Municipio	598	205	95	191	87	20	16	0	0	0
Candelero Abajo barrio, Humacao Municipio	5,135	1,861	1,058	1,702	363	151	118	0	0	0
Candelero Arriba comunidad, Humacao Municipio	1,215	465	238	369	117	26	19	0	0	0
Candelero Arriba barrio, Humacao Municipio	3,596	1,332	697	1,152	331	84	61	0	0	0

Table 10.
Household Relationship and Group Quarters Population: 2010—Con.

[For information on confidentiality protection, nonsampling error, and definitions, see Selected Appendixes at <www.census.gov/prod/cen2010/cph-1-a.pdf>]

Puerto Rico Municipio Municipio Subdivision and Place Subbarrio	Household population							Group quarters population		
			Relationship to householder							
						Nonrelatives				
	Total	House-holder	Spouse	Child	Other relatives	Total	Unmarried partner	Total	Institution-alized population	Non-institution-alized population
MUNICIPIO SUBDIVISION AND PLACE—Con.										
Cangrejo Arriba barrio, Carolina Municipio...	16,998	8,229	2,650	3,957	1,233	929	570	43	32	11
Caníaco barrio, Utuado Municipio.....	198	75	40	53	27	3	3	0	0	0
Caño barrio, Guánica Municipio.....	1,788	635	309	636	148	60	46	0	0	0
Canóvanas zona urbana, Canóvanas Municipio.....	7,285	2,695	1,164	2,560	644	222	170	12	0	12
Canóvanas barrio, Canóvanas Municipio.....	22,403	7,719	3,722	8,228	1,891	843	666	17	0	17
Canóvanas barrio-pueblo, Canóvanas Municipio.....	4,055	1,480	627	1,468	355	125	98	5	0	5
Canóvanas barrio, Loíza Municipio.....	6,944	2,310	1,214	2,629	578	213	154	37	33	4
Canovanillas barrio, Carolina Municipio.....	11,661	4,077	2,172	4,207	865	340	274	20	20	0
Caonillas barrio, Aibonito Municipio.....	1,412	499	238	507	126	42	41	12	12	0
Caonillas Abajo barrio, Utuado Municipio.....	965	331	170	339	94	31	17	0	0	0
Caonillas Abajo barrio, Villalba Municipio.....	1,434	462	288	541	95	48	26	14	14	0
Caonillas Arriba barrio, Utuado Municipio.....	296	105	52	108	19	12	11	0	0	0
Caonillas Arriba barrio, Villalba Municipio.....	1,537	477	250	623	151	36	34	0	0	0
Capá barrio, Moca Municipio.....	3,731	1,281	792	1,447	135	76	69	16	0	16
Capáez barrio, Adjuntas Municipio.....	1,054	377	195	372	84	26	21	0	0	0
Capáez barrio, Hatillo Municipio.....	4,231	1,521	817	1,470	326	97	74	0	0	0
Capitanejo barrio, Juana Díaz Municipio.....	4,334	1,541	674	1,517	489	113	85	16	16	0
Capitanejo comunidad.....	3,954	1,316	625	1,554	311	148	132	0	0	0
Juana Díaz Municipio (part).....	3,471	1,143	563	1,381	249	135	121	0	0	0
Ponce Municipio (part).....	483	173	62	173	62	13	11	0	0	0
Capitanejo barrio, Ponce Municipio.....	1,000	363	144	349	116	28	24	11	0	11
Caracol barrio, Añasco Municipio.....	1,849	667	370	656	96	60	43	20	20	0
Carenero barrio, Guánica Municipio.....	2,654	977	481	933	173	90	76	16	0	16
Carite barrio, Guayama Municipio.....	1,204	397	217	445	99	46	43	6	0	6
Carmen barrio, Guayama Municipio.....	619	237	110	210	40	22	20	0	0	0
Carolina zona urbana, Carolina Municipio....	157,322	60,872	24,186	51,473	14,632	6,159	4,094	510	339	171
Carolina barrio-pueblo, Carolina Municipio...	1,182	449	125	408	150	50	36	19	0	19
Carraízo barrio, Trujillo Alto Municipio.....	16,307	5,773	3,105	5,650	1,246	533	393	92	63	29
Carreras barrio, Añasco Municipio.....	3,780	1,347	705	1,431	201	96	86	0	0	0
Carreras barrio, Arecibo Municipio.....	1,226	465	230	403	93	35	33	0	0	0
Carrizal barrio, Aguada Municipio.....	964	356	180	320	82	26	18	6	0	6
Carrizales comunidad, Hatillo Municipio.....	2,738	984	480	957	240	77	64	0	0	0
Carrizales barrio, Hatillo Municipio.....	8,066	2,910	1,521	2,858	554	223	181	0	0	0
Carruzos barrio, Carolina Municipio.....	2,506	845	501	837	269	54	43	0	0	0
Casey Abajo barrio, Añasco Municipio.....	103	35	27	29	12	0	0	0	0	0
Casey Arriba barrio, Añasco Municipio.....	532	186	109	196	33	8	7	17	0	17
Cataño zona urbana, Cataño Municipio.....	28,081	10,108	3,849	10,273	2,811	1,040	783	59	0	59
Cataño barrio-pueblo, Cataño Municipio.....	4,243	1,803	506	1,277	468	189	137	40	0	40
Cataño barrio, Humacao Municipio.....	3,376	1,229	528	1,296	205	118	91	11	0	11
Cayaguas barrio, San Lorenzo Municipio.....	1,682	599	300	611	117	55	49	0	0	0
Cayey zona urbana, Cayey Municipio.....	16,551	6,561	2,327	5,369	1,559	735	415	129	0	129
Cayey barrio-pueblo, Cayey Municipio.....	15,170	6,028	2,117	4,920	1,412	693	379	128	0	128
Cayuco comunidad, Utuado Municipio.....	1,120	417	195	400	72	36	27	0	0	0
Cedrito barrio, Comerío Municipio.....	1,191	410	203	427	106	45	43	0	0	0
Cedro barrio, Carolina Municipio.....	1,943	683	396	647	177	40	29	0	0	0
Cedro barrio, Cayey Municipio.....	372	143	74	117	20	18	15	0	0	0
Cedro barrio, Guayanilla Municipio.....	0	0	0	0	0	0	0	0	0	0
Cedro Abajo barrio, Naranjito Municipio.....	4,600	1,540	840	1,750	327	143	105	27	26	1
Cedro Arriba barrio, Naranjito Municipio.....	3,875	1,277	759	1,507	232	100	83	1	0	1
Ceiba zona urbana, Ceiba Municipio.....	5,633	2,185	882	1,924	477	165	133	0	0	0
Ceiba barrio-pueblo, Ceiba Municipio.....	3,677	1,436	527	1,266	336	112	86	0	0	0
Ceiba barrio, Cidra Municipio.....	3,850	1,387	675	1,362	293	133	115	0	0	0
Ceiba barrio, Las Piedras Municipio.....	2,500	905	464	880	164	87	72	0	0	0
Ceiba comunidad.....	3,338	1,185	596	1,101	345	111	70	43	0	43
Vega Alta Municipio (part).....	2,537	886	459	845	280	67	50	26	0	26
Vega Baja Municipio (part).....	801	299	137	256	65	44	20	17	0	17
Ceiba barrio, Vega Baja Municipio.....	4,668	1,669	765	1,566	500	168	115	17	0	17
Ceiba Alta barrio, Aguadilla Municipio.....	667	238	141	224	51	13	12	0	0	0
Ceiba Baja barrio, Aguadilla Municipio.....	2,313	866	469	768	160	50	42	43	16	27
Ceiba Norte barrio, Juncos Municipio.....	9,708	3,436	1,778	3,444	718	332	274	47	0	47
Ceiba Sur barrio, Juncos Municipio.....	5,482	1,966	978	1,937	423	178	131	0	0	0
Cejas barrio, Comerío Municipio.....	829	292	159	276	72	30	23	0	0	0
Celada comunidad, Gurabo Municipio.....	4,081	1,409	748	1,422	383	119	83	0	0	0
Celada barrio, Gurabo Municipio.....	3,160	1,113	668	1,049	248	82	65	0	0	0
Central Aguirre comunidad, Salinas Municipio.....	1,301	488	203	425	145	40	34	0	0	0
Centro barrio, Moca Municipio.....	1,039	361	195	385	82	16	15	17	17	0
Cercadillo barrio, Cayey Municipio.....	820	280	171	294	61	14	8	0	0	0

Table 10.
Household Relationship and Group Quarters Population: 2010—Con.

[For information on confidentiality protection, nonsampling error, and definitions, see Selected Appendixes at <www.census.gov/prod/cen2010/cph-1-a.pdf>]

Puerto Rico Municipio Municipio Subdivision and Place Subbarrio	Household population							Group quarters population		
			Relationship to householder							
						Nonrelatives				
	Total	House-holder	Spouse	Child	Other relatives	Total	Unmarried partner	Total	Institution-alized population	Non-institution-alized population
MUNICIPIO SUBDIVISION AND PLACE—Con.										
Cerrillos barrio, Ponce Municipio	4,356	1,464	849	1,613	323	107	84	0	0	0
Cerillos Hoyos comunidad, Ponce Municipio	748	247	117	279	83	22	19	0	0	0
Cerro Gordo barrio, Aguada Municipio	3,006	1,016	597	1,167	158	68	52	12	12	0
Cerro Gordo barrio, Añasco Municipio	497	188	111	161	29	8	6	0	0	0
Cerro Gordo barrio, Bayamón Municipio	31,181	11,899	5,124	10,299	2,679	1,180	765	327	183	144
Cerro Gordo barrio, Moca Municipio	2,378	822	479	915	107	55	46	100	100	0
Cerro Gordo barrio, San Lorenzo Municipio	5,277	1,929	961	1,791	392	204	160	7	0	7
Cerrote barrio, Las Marías Municipio	496	174	90	176	39	17	13	0	0	0
Certenejas barrio, Cidra Municipio	6,049	2,054	1,167	2,263	344	221	187	0	0	0
Chamorro barrio, Las Marías Municipio	98	37	22	31	7	1	1	0	0	0
Charcas barrio, Quebradillas Municipio	401	138	87	143	19	14	13	0	0	0
Chupacallos barrio, Ceiba Municipio	2,023	755	354	574	229	111	47	13	0	13
Ciales barrio-pueblo, Ciales Municipio	1,009	415	136	326	94	38	24	0	0	0
Ciales zona urbana, Ciales Municipio	2,591	953	397	916	232	93	69	0	0	0
Cialitos barrio, Ciales Municipio	1,449	457	269	556	126	41	38	0	0	0
Cibao barrio, Camuy Municipio	1,373	469	288	509	83	24	19	1	0	1
Cibao barrio, San Sebastián Municipio	1,224	441	246	413	96	28	22	0	0	0
Cibuco barrio, Corozal Municipio	5,381	1,777	984	2,033	441	146	113	6	6	0
Cibuco barrio, Vega Baja Municipio	50	16	8	18	7	1	1	0	0	0
Cidra barrio, Añasco Municipio	326	122	75	105	20	4	4	0	0	0
Cidra zona urbana, Cidra Municipio	5,075	1,932	701	1,762	504	176	153	34	20	14
Cidra barrio-pueblo, Cidra Municipio	1,060	470	133	307	104	46	35	4	0	4
Cidral barrio, San Sebastián Municipio	415	157	76	134	39	9	8	0	0	0
Ciénaga barrio, Guánica Municipio	2,221	802	406	751	208	54	40	10	0	10
Ciénaga Alta barrio, Río Grande Municipio	4,876	1,721	975	1,667	414	99	76	35	0	35
Ciénaga Baja barrio, Río Grande Municipio	18,352	6,494	3,112	6,497	1,739	510	407	33	9	24
Ciénagas barrio, Camuy Municipio	1,554	532	316	581	95	30	22	0	0	0
Cienegueta barrio, Vega Alta Municipio	711	235	133	279	35	29	23	0	0	0
Cintrona barrio, Juana Díaz Municipio	3,226	1,094	591	1,244	199	98	72	0	0	0
Coabey barrio, Jayuya Municipio	2,166	713	338	942	114	59	50	0	0	0
Coamo zona urbana, Coamo Municipio	11,472	4,248	1,672	4,130	1,030	392	314	50	34	16
Coamo barrio-pueblo, Coamo Municipio	6,669	2,599	895	2,229	708	238	194	16	0	16
Coamo Arriba barrio, Coamo Municipio	391	148	89	127	19	8	8	0	0	0
Coco comunidad, Salinas Municipio	5,758	2,031	954	2,038	549	186	157	0	0	0
Cocos barrio, Quebradillas Municipio	4,888	1,706	951	1,797	327	107	86	1	0	1
Collores barrio, Humacao Municipio	2,591	949	515	834	210	83	43	179	139	40
Collores barrio, Jayuya Municipio	1,666	575	321	630	105	35	31	0	0	0
Collores barrio, Juana Díaz Municipio	2,068	670	359	762	217	60	43	5	5	0
Collores barrio, Las Piedras Municipio	4,710	1,788	895	1,493	344	190	119	0	0	0
Collores barrio, Orocovis Municipio	152	46	27	69	7	3	3	0	0	0
Collores barrio, Yauco Municipio	752	268	149	255	68	12	7	21	0	21
Comerío zona urbana, Comerío Municipio	4,000	1,447	519	1,501	389	144	121	20	0	20
Comerío barrio-pueblo, Comerío Municipio	3,637	1,320	453	1,381	350	133	112	20	0	20
Comunas comunidad, Yabucoa Municipio	1,900	691	329	632	214	34	26	0	0	0
Consejo barrio, Guayanilla Municipio	886	309	174	323	65	15	14	0	0	0
Consejo barrio, Utuado Municipio	610	202	118	218	58	14	14	0	0	0
Contorno barrio, Toa Alta Municipio	4,732	1,636	719	1,720	529	128	99	5	0	5
Coquí comunidad, Salinas Municipio	3,293	1,217	492	1,189	289	106	88	0	0	0
Corazón comunidad, Guayama Municipio	2,131	764	349	749	193	76	74	0	0	0
Corcovada barrio, Añasco Municipio	627	238	161	189	29	10	9	0	0	0
Corcovado comunidad, Hatillo Municipio	1,405	497	271	473	121	43	37	0	0	0
Corcovado barrio, Hatillo Municipio	4,594	1,643	980	1,568	313	90	79	23	0	23
Cordillera barrio, Ciales Municipio	2,328	784	416	848	206	74	57	20	20	0
Corozal zona urbana, Corozal Municipio	10,124	3,599	1,625	3,651	967	282	231	36	36	0
Corozal barrio-pueblo, Corozal Municipio	2,631	994	336	938	276	87	77	0	0	0
Corrales barrio, Aguadilla Municipio	7,647	2,919	1,374	2,572	587	195	146	12	12	0
Corral Viejo comunidad, Ponce Municipio	260	91	51	92	16	10	7	0	0	0
Costa barrio, Lajas Municipio	1,628	604	294	486	185	59	46	0	0	0
Coto barrio, Isabela Municipio	3,575	1,327	735	1,184	251	78	60	0	0	0
Coto barrio, Peñuelas Municipio	1,467	476	242	550	168	31	28	0	0	0
Coto Laurel comunidad, Ponce Municipio	3,047	1,096	479	1,007	399	66	46	0	0	0
Coto Laurel barrio, Ponce Municipio	7,088	2,500	1,242	2,540	618	188	147	35	35	0
Coto Norte barrio, Manatí Municipio	11,175	4,027	1,783	4,122	919	324	259	75	53	22
Coto Norte comunidad	1,604	605	258	513	176	52	42	0	0	0
Manatí Municipio (part)	924	355	147	286	98	38	30	0	0	0
Vega Baja Municipio (part)	680	250	111	227	78	14	12	0	0	0
Coto Sur barrio, Manatí Municipio	8,154	2,961	1,329	2,838	771	255	198	30	30	0
Cotuí barrio, San Germán Municipio	749	287	133	250	49	30	28	0	0	0
Cruces barrio, Aguada Municipio	1,632	629	334	569	81	19	17	0	0	0
Cruces barrio, Rincón Municipio	1,417	538	311	477	64	27	20	0	0	0
Cruz barrio, Moca Municipio	1,096	385	214	394	81	22	20	31	31	0
Cuarto barrio, Ponce Municipio	1,963	986	224	510	152	91	58	36	30	6

Table 10.
Household Relationship and Group Quarters Population: 2010—Con.

[For information on confidentiality protection, nonsampling error, and definitions, see Selected Appendixes at <www.census.gov/prod/cen2010/cph-1-a.pdf>]

Puerto Rico Municipio Municipio Subdivision and Place Subbarrio	Household population							Group quarters population		
			Relationship to householder							
						Nonrelatives				
	Total	House-holder	Spouse	Child	Other relatives	Total	Unmarried partner	Total	Institution-alized population	Non-institution-alized population
MUNICIPIO SUBDIVISION AND PLACE—Con.										
Cubuy barrio, Canóvanas Municipio	1,841	638	338	647	149	69	43	0	0	0
Cuchillas barrio, Corozal Municipio	1,551	493	291	598	120	49	37	0	0	0
Cuchillas barrio, Moca Municipio	4,352	1,569	905	1,588	203	87	69	0	0	0
Cuchillas barrio, Morovis Municipio	2,333	736	431	896	209	61	55	0	0	0
Cuebas barrio, Peñuelas Municipio	449	144	85	171	43	6	5	0	0	0
Cuevas barrio, Trujillo Alto Municipio	19,569	7,202	2,871	7,172	1,665	659	461	283	85	198
Culebra zona urbana, Culebra Municipio	1,590	639	232	501	131	87	65	0	0	0
Culebra barrio-pueblo, Culebra Municipio	462	190	68	144	35	25	16	0	0	0
Culebras Alto barrio, Cayey Municipio	252	90	45	86	23	8	8	0	0	0
Culebras Bajo barrio, Cayey Municipio	238	82	45	91	13	7	4	0	0	0
Culebrinas barrio, San Sebastián Municipio	3,761	1,454	750	1,224	230	103	81	26	26	0
Cupey barrio, San Juan Municipio	35,706	13,911	6,371	11,868	2,356	1,200	871	352	345	7
Cuyón barrio, Aibonito Municipio	977	344	180	363	59	31	29	0	0	0
Cuyón barrio, Coamo Municipio	3,077	1,030	546	1,188	188	125	109	0	0	0
Daguao barrio, Ceiba Municipio	235	89	56	72	16	2	2	0	0	0
Daguao comunidad, Naguabo Municipio	1,604	597	267	534	149	57	48	0	0	0
Daguao barrio, Naguabo Municipio	2,262	848	384	745	205	80	69	11	0	11
Dagüey barrio, Añasco Municipio	1,626	599	302	513	178	34	27	0	0	0
Dajaos barrio, Bayamón Municipio	2,831	965	546	986	271	63	45	0	0	0
Damián Abajo barrio, Orocovis Municipio	754	250	127	292	49	36	35	0	0	0
Damián Arriba barrio, Orocovis Municipio	913	308	152	355	71	27	26	0	0	0
Demajagua barrio, Fajardo Municipio	1,430	519	301	505	52	53	46	0	0	0
Descalabrado barrio, Santa Isabel Municipio	4,138	1,491	714	1,459	336	138	120	0	0	0
Diego Hernández barrio, Yauco Municipio	1,247	427	234	435	126	25	21	0	0	0
Domingo Ruíz barrio, Arecibo Municipio	3,131	1,217	541	988	287	98	75	22	22	0
Dominguito barrio, Arecibo Municipio	4,839	1,819	949	1,589	348	134	98	56	17	39
Doña Elena barrio, Comerío Municipio	3,252	1,072	564	1,205	326	85	70	0	0	0
Don Alonso barrio, Utuado Municipio	900	325	165	279	108	23	21	0	0	0
Dorado zona urbana, Dorado Municipio	13,227	4,834	2,425	4,414	1,122	432	321	31	11	20
Dorado barrio-pueblo, Dorado Municipio	780	336	81	240	96	27	23	0	0	0
Dos Bocas barrio, Corozal Municipio	3,014	1,017	554	1,092	261	90	73	46	11	35
Dos Bocas barrio, Trujillo Alto Municipio	8,574	2,884	1,819	3,254	410	207	152	58	0	58
Duey barrio, Yauco Municipio	1,056	364	207	372	98	15	14	52	35	17
Duey Alto barrio, San Germán Municipio	1,350	488	252	436	123	51	44	0	0	0
Duey Bajo barrio, San Germán Municipio	971	362	181	308	89	31	24	9	9	0
Duque comunidad, Naguabo Municipio	1,309	477	245	437	107	43	33	11	11	0
Duque barrio, Naguabo Municipio	2,414	916	448	771	197	82	56	11	11	0
Egozcue barrio, Patillas Municipio	52	20	11	14	7	0	0	0	0	0
El Cinco barrio, San Juan Municipio	6,074	2,819	944	1,537	469	305	144	124	44	80
El Combate comunidad, Cabo Rojo Municipio	423	194	86	95	35	13	9	0	0	0
El Mangó comunidad, Juncos Municipio	1,459	516	252	496	158	37	23	23	0	23
El Negro comunidad, Yabucoa Municipio	1,075	391	193	353	121	17	12	0	0	0
El Ojo comunidad, Santa Isabel Municipio	1,478	529	225	520	169	35	32	0	0	0
El Paraiso comunidad, Ponce Municipio	1,716	568	332	622	150	44	37	0	0	0
El Río barrio, Las Piedras Municipio	5,078	1,796	967	1,770	382	163	143	18	18	0
El Tumbao comunidad, Guánica Municipio	2,501	908	423	851	234	85	66	10	10	0
Emajagua comunidad, Maunabo Municipio	2,853	1,039	510	960	259	85	66	4	4	0
Emajagua barrio, Maunabo Municipio	4,534	1,661	814	1,504	419	136	114	4	4	0
Emajagual barrio, Juana Díaz Municipio	0	0	0	0	0	0	0	0	0	0
Encarnación barrio, Peñuelas Municipio	1,378	455	229	467	194	33	27	0	0	0
Eneas barrio, San Sebastián Municipio	996	362	218	335	59	22	15	0	0	0
Ensenada barrio, Guánica Municipio	1,705	689	282	515	176	43	34	0	0	0
Ensenada barrio, Rincón Municipio	1,327	530	254	407	101	35	27	1	0	1
Esperanza barrio, Arecibo Municipio	1,862	677	396	585	145	59	29	20	0	20
Esperanza comunidad, Vieques Municipio	1,219	504	197	302	148	68	56	0	0	0
Espinar barrio, Aguada Municipio	1,281	469	235	406	138	33	24	0	0	0
Espino comunidad, Añasco Municipio	1,270	488	253	386	103	40	28	0	0	0
Espino barrio, Añasco Municipio	1,407	535	273	436	117	46	34	0	0	0
Espino barrio, Lares Municipio	1,689	611	328	583	97	70	39	6	6	0
Espino barrio, Las Marías Municipio	181	56	27	91	1	6	5	0	0	0
Espino barrio, San Lorenzo Municipio	3,430	1,240	610	1,217	256	107	91	0	0	0
Espinosa barrio, Dorado Municipio	4,534	1,574	826	1,620	386	128	101	0	0	0
Espinosa barrio, Vega Alta Municipio	11,392	4,058	1,877	4,098	1,041	318	237	314	314	0
Factor barrio, Arecibo Municipio	7,947	2,941	1,409	2,808	545	244	217	54	10	44
Fajardo zona urbana, Fajardo Municipio	28,679	10,897	4,519	9,540	2,691	1,032	718	251	146	105
Fajardo barrio-pueblo, Fajardo Municipio	13,501	5,248	1,902	4,488	1,379	484	324	208	136	72
Farallón barrio, Cayey Municipio	451	147	82	174	40	8	6	0	0	0
Felicia 1 barrio, Santa Isabel Municipio	530	184	95	196	38	17	16	0	0	0
Felicia 2 barrio, Santa Isabel Municipio	3,230	1,109	562	1,227	238	94	83	0	0	0
Flamenco barrio, Culebra Municipio	1,048	393	150	350	89	66	53	0	0	0
Florencio barrio, Fajardo Municipio	4,145	1,449	721	1,562	255	158	116	0	0	0

Table 10.
Household Relationship and Group Quarters Population: 2010—Con.

[For information on confidentiality protection, nonsampling error, and definitions, see Selected Appendixes at <www.census.gov/prod/cen2010/cph-1-a.pdf>]

Puerto Rico Municipio Municipio Subdivision and Place Subbarrio	Household population							Group quarters population		
			Relationship to householder							
						Nonrelatives				
	Total	House-holder	Spouse	Child	Other relatives	Total	Unmarried partner	Total	Institution-alized population	Non-institution-alized population
MUNICIPIO SUBDIVISION AND PLACE—Con.										
Florida zona urbana, Florida Municipio	4,711	1,735	837	1,597	438	104	81	0	0	0
Florida barrio, San Lorenzo Municipio	5,288	1,919	958	1,816	430	165	128	5	5	0
Florida barrio, Vieques Municipio	3,821	1,402	492	1,333	408	186	148	0	0	0
Florida Adentro barrio, Florida Municipio	12,663	4,494	2,270	4,573	1,009	317	251	17	17	0
Florida Afuera barrio, Barceloneta Municipio	16,041	5,941	2,851	5,439	1,361	449	368	20	20	0
Fraile barrio, Culebra Municipio	42	20	10	10	0	2	2	0	0	0
Frailes barrio, Guaynabo Municipio	31,755	12,578	5,746	10,473	1,923	1,035	699	295	127	168
Frailes barrio, Yauco Municipio	321	101	66	131	15	8	7	0	0	0
Fránquez comunidad, Morovis Municipio	1,948	678	357	714	164	35	26	0	0	0
Fránquez barrio, Morovis Municipio	4,583	1,521	911	1,724	332	95	71	0	0	0
Frontón barrio, Ciales Municipio	2,228	770	453	802	163	40	31	0	0	0
Fuig comunidad, Guánica Municipio	1,100	394	210	356	110	30	23	10	0	10
Furnias barrio, Las Marías Municipio	1,474	538	296	492	102	46	33	0	0	0
Galateo comunidad, Toa Alta Municipio	2,568	833	385	961	309	80	68	17	0	17
Galateo barrio, Toa Alta Municipio	5,872	1,919	993	2,229	570	161	131	45	0	45
Galateo Alto barrio, Isabela Municipio	1,314	470	225	486	101	32	27	0	0	0
Galateo Bajo barrio, Isabela Municipio	1,929	687	408	665	132	37	29	32	26	6
Garrochales barrio, Arecibo Municipio	2,304	886	427	758	167	66	51	129	25	104
Garrochales comunidad, Barceloneta Municipio	1,086	421	185	339	114	27	21	0	0	0
Garrochales barrio, Barceloneta Municipio	4,534	1,661	727	1,592	417	137	105	8	8	0
Garzas barrio, Adjuntas Municipio	1,337	424	239	557	81	36	29	0	0	0
Gato barrio, Orocovis Municipio	2,072	714	404	778	125	51	42	0	0	0
G. L. García comunidad, Cayey Municipio	1,751	638	326	612	130	45	39	0	0	0
Gobernador Piñero barrio, San Juan Municipio	43,009	18,126	5,170	13,171	4,267	2,275	1,274	997	886	111
Guacio barrio, San Sebastián Municipio	640	223	132	216	49	20	13	0	0	0
Guadiana barrio, Naranjito Municipio	3,972	1,348	728	1,427	375	94	77	6	0	6
Guajataca barrio, Quebradillas Municipio	1,611	564	315	605	92	35	34	0	0	0
Guajataca barrio, San Sebastián Municipio	573	210	118	196	38	11	6	30	30	0
Guamá barrio, San Germán Municipio	2,126	854	348	717	140	67	53	0	0	0
Guamaní barrio, Guayama Municipio	1,455	587	267	456	94	51	39	0	0	0
Guanábano barrio, Aguada Municipio	749	283	158	244	55	9	9	0	0	0
Guanajibo barrio, Cabo Rojo Municipio	4,901	1,853	959	1,592	322	175	131	4	0	4
Guanajibo barrio, Hormigueros Municipio	5,825	2,402	1,055	1,683	480	205	144	134	133	1
Guanajibo barrio, Mayagüez Municipio	6,027	2,508	1,026	1,788	489	216	162	2	0	2
Guánica zona urbana, Guánica Municipio	7,253	2,854	1,102	2,315	768	214	163	1	0	1
Guánica barrio-pueblo, Guánica Municipio	3,513	1,373	474	1,171	387	108	84	1	0	1
Guaniquilla barrio, Aguada Municipio	2,660	1,016	469	926	180	69	47	3	0	3
Guaonico barrio, Utuado Municipio	538	188	113	184	46	7	5	0	0	0
Guaraguao barrio, Guaynabo Municipio	4,147	1,496	763	1,405	351	132	99	31	12	19
Guaraguao barrio, Ponce Municipio	1,117	378	194	401	107	37	30	0	0	0
Guaraguao Abajo barrio, Bayamón Municipio	8,063	2,716	1,547	2,983	579	238	190	60	11	49
Guaraguao Arriba barrio, Bayamón Municipio	1,784	603	323	647	156	55	42	48	0	48
Guardarraya barrio, Patillas Municipio	1,603	631	300	499	120	53	38	0	0	0
Guásimas barrio, Arroyo Municipio	4,025	1,557	703	1,323	324	118	83	5	0	5
Guatemala barrio, San Sebastián Municipio	2,512	1,006	484	787	179	56	50	0	0	0
Guavate barrio, Cayey Municipio	1,860	701	375	628	100	56	41	10	0	10
Guayabal comunidad, Juana Díaz Municipio	1,988	705	321	716	192	54	48	48	48	0
Guayabal barrio, Juana Díaz Municipio	5,781	1,917	959	2,216	528	161	138	54	54	0
Guayabo barrio, Aguada Municipio	3,262	1,208	637	1,161	175	81	69	11	0	11
Guayabo Dulce barrio, Adjuntas Municipio	140	51	33	46	9	1	0	0	0	0
Guayabos barrio, Isabela Municipio	1,463	555	279	484	109	36	32	12	12	0
Guayabota barrio, Yabucoa Municipio	3,124	1,105	567	1,104	281	67	62	0	0	0
Guayacán barrio, Ceiba Municipio	2	1	1	0	0	0	0	0	0	0
Guayama zona urbana, Guayama Municipio	22,668	8,808	3,471	8,155	1,458	776	641	23	9	14
Guayama barrio-pueblo, Guayama Municipio	16,868	6,711	2,358	6,049	1,141	609	491	23	9	14
Guayanilla zona urbana, Guayanilla Municipio	3,936	1,485	683	1,265	402	101	67	13	13	0
Guayanilla barrio-pueblo, Guayanilla Municipio	3,744	1,414	647	1,192	395	96	65	13	13	0
Guaynabo zona urbana, Guaynabo Municipio	73,686	29,401	13,177	23,821	4,827	2,460	1,582	1,757	1,481	276
Guaynabo barrio-pueblo, Guaynabo Municipio	4,007	1,734	559	1,249	283	182	111	1	0	1
Guayo barrio, Adjuntas Municipio	853	320	192	275	51	15	14	0	0	0
Guerrero barrio, Aguadilla Municipio	2,679	1,014	486	906	195	78	62	727	727	0
Guerrero barrio, Isabela Municipio	3,515	1,352	666	1,166	245	86	62	37	37	0
Guilarte barrio, Adjuntas Municipio	1,176	392	221	457	68	38	26	0	0	0
Gurabo zona urbana, Gurabo Municipio	7,494	2,778	1,077	2,527	849	263	206	115	0	115

Table 10.
Household Relationship and Group Quarters Population: 2010—Con.

[For information on confidentiality protection, nonsampling error, and definitions, see Selected Appendixes at <www.census.gov/prod/cen2010/cph-1-a.pdf>]

Puerto Rico Municipio Municipio Subdivision and Place Subbarrio	Household population							Group quarters population		
			Relationship to householder							
						Nonrelatives				
	Total	House-holder	Spouse	Child	Other relatives	Total	Unmarried partner	Total	Institution-alized population	Non-institution-alized population
MUNICIPIO SUBDIVISION AND PLACE—Con.										
Gurabo barrio-pueblo, Gurabo Municipio.....	1,454	619	177	452	156	50	39	55	0	55
Gurabo Abajo barrio, Juncos Municipio.....	4,829	1,672	842	1,708	426	181	158	28	0	28
Gurabo Arriba barrio, Juncos Municipio.....	564	214	116	174	41	19	13	5	5	0
Guzmán Abajo barrio, Río Grande Municipio	7,343	2,644	1,388	2,480	628	203	144	24	12	12
Guzmán Arriba barrio, Río Grande Municipio	1,116	410	233	366	76	31	27	0	0	0
Hacienda San Jose comunidad, Caguas Municipio.....	3,531	1,070	790	1,493	103	75	63	0	0	0
Hatillo barrio, Añasco Municipio.....	1,269	483	221	418	111	36	33	0	0	0
Hatillo zona urbana, Hatillo Municipio.....	4,436	1,743	674	1,441	445	133	108	3	0	3
Hatillo barrio, Hatillo Municipio.....	3,805	1,417	645	1,385	252	106	85	1	0	1
Hatillo barrio-pueblo, Hatillo Municipio.....	3,115	1,223	454	1,045	300	93	75	2	0	2
Hato barrio, San Lorenzo Municipio.....	6,900	2,452	1,055	2,558	613	222	174	45	21	24
Hato Abajo barrio, Arecibo Municipio.....	19,529	7,890	3,424	6,049	1,488	678	397	170	0	170
Hato Arriba barrio, Arecibo Municipio.....	8,426	3,201	1,658	2,762	574	231	181	69	19	50
Hato Arriba comunidad, San Sebastián Municipio.....	676	263	136	205	52	20	17	0	0	0
Hato Arriba barrio, San Sebastián Municipio	1,980	747	420	632	133	48	41	0	0	0
Hato Candal comunidad, Río Grande Municipio.....	2,055	737	323	683	254	58	38	0	0	0
Hato Nuevo barrio, Guaynabo Municipio.....	4,096	1,448	780	1,437	321	110	81	18	0	18
Hato Nuevo barrio, Gurabo Municipio.....	9,334	3,187	1,753	3,345	732	317	247	11	11	0
Hato Puerco barrio, Canóvanas Municipio....	7,370	2,613	1,373	2,473	694	217	176	9	9	0
Hato Puerco Abajo barrio, Villalba Municipio	1,764	516	302	748	163	35	28	0	0	0
Hato Puerco Arriba barrio, Villalba Municipio	7,607	2,481	1,237	2,909	800	180	144	121	121	0
Hato Rey Central barrio, San Juan Municipio	16,451	7,727	1,905	4,365	1,522	932	486	189	11	178
Hato Rey Norte barrio, San Juan Municipio..	16,375	7,886	1,693	4,896	1,002	898	431	3	0	3
Hato Rey Sur barrio, San Juan Municipio.....	9,728	5,386	1,018	1,566	642	1,116	321	1,010	9	1,001
Hato Tejas barrio, Bayamón Municipio.....	41,497	15,669	6,950	13,912	3,572	1,394	932	354	241	113
Hato Viejo barrio, Arecibo Municipio.....	2,030	739	378	661	211	41	27	15	0	15
Hato Viejo barrio, Ciales Municipio.....	2,442	886	461	809	215	71	57	0	0	0
Hayales barrio, Coamo Municipio.....	1,221	436	221	433	97	34	30	0	0	0
Helechal barrio, Barranquitas Municipio.....	4,073	1,366	674	1,560	335	138	111	0	0	0
Herreras barrio, Río Grande Municipio.....	782	294	116	265	85	22	16	0	0	0
Higuillar barrio, Dorado Municipio.....	25,736	8,962	4,793	8,980	2,145	856	642	49	29	20
Hoconuco Alto barrio, San Germán Municipio.....	572	216	96	197	48	15	14	0	0	0
Hoconuco Bajo barrio, San Germán Municipio.....	1,892	712	374	618	129	59	50	14	14	0
Honduras barrio, Barranquitas Municipio.....	1,823	641	304	680	131	67	57	0	0	0
Honduras barrio, Cidra Municipio.....	1,705	609	306	619	100	71	63	0	0	0
Hormigueros zona urbana, Hormigueros Municipio.....	12,295	4,940	2,148	3,794	995	418	324	148	142	6
Hormigueros barrio, Hormigueros Municipio.	4,349	1,748	776	1,386	306	133	114	9	9	0
Hormigueros barrio-pueblo, Hormigueros Municipio.....	1,199	494	181	410	80	34	33	5	0	5
Hoya Mala barrio, San Sebastián Municipio.	3,579	1,376	725	1,168	215	95	79	15	15	0
H. Rivera Colón comunidad, Toa Alta Municipio.....	2,451	815	368	884	322	62	50	5	0	5
Húcares barrio, Naguabo Municipio.....	2,918	1,062	467	1,086	196	107	74	0	0	0
Humacao zona urbana, Humacao Municipio	18,349	7,196	2,760	6,145	1,601	647	433	280	169	111
Humacao barrio-pueblo, Humacao Municipio	3,727	1,551	484	1,257	293	142	97	135	71	64
Humatas barrio, Añasco Municipio.....	756	242	146	276	71	21	15	0	0	0
Imbéry comunidad, Barceloneta Municipio...	3,899	1,399	621	1,444	310	125	108	0	0	0
Indiera Alta barrio, Maricao Municipio.....	1,364	468	249	493	122	32	25	5	0	5
Indiera Baja barrio, Maricao Municipio.....	518	167	94	212	25	20	16	0	0	0
Indiera Fría barrio, Maricao Municipio.....	449	160	80	169	30	10	8	0	0	0
Indios comunidad, Guayanilla Municipio.....	1,484	516	247	514	162	45	38	0	0	0
Indios barrio, Guayanilla Municipio.....	2,647	908	468	923	282	66	60	0	0	0
Ingenio comunidad, Toa Baja Municipio.....	5,354	1,893	793	1,846	601	221	158	0	0	0
Isabela zona urbana, Isabela Municipio.....	11,205	4,403	1,925	3,745	848	284	218	50	42	8
Isabela barrio-pueblo, Isabela Municipio.....	7,788	3,030	1,305	2,626	631	196	144	38	30	8
Isabel II barrio-pueblo, Vieques Municipio....	1,201	498	160	375	114	54	40	6	0	6
Isla de Mona e Islote Monito barrio, Mayagüez Municipio.....	0	0	0	0	0	0	0	5	0	5
Islote barrio, Arecibo Municipio.....	5,611	2,124	975	1,813	523	176	132	54	5	49
Jacaboa barrio, Patillas Municipio.....	1,278	458	223	472	91	34	29	0	0	0
Jacaguas barrio, Juana Díaz Municipio.....	3,935	1,331	661	1,445	387	111	90	22	0	22
Jácana barrio, Yauco Municipio.....	1,678	605	291	552	179	51	34	12	0	12
Jácanas barrio, Yabucoa Municipio.....	3,246	1,165	626	1,155	238	62	54	0	0	0
Jagual barrio, Patillas Municipio.....	363	139	72	108	34	10	9	0	0	0
Jagual comunidad, San Lorenzo Municipio...	1,062	356	172	376	127	31	24	0	0	0
Jagual barrio, San Lorenzo Municipio.....	4,042	1,367	695	1,453	409	118	95	0	0	0
Jagua Pasto barrio, Guayanilla Municipio.....	108	37	18	40	10	3	3	0	0	0

Table 10.
Household Relationship and Group Quarters Population: 2010—Con.

[For information on confidentiality protection, nonsampling error, and definitions, see Selected Appendixes at <www.census.gov/prod/cen2010/cph-1-a.pdf>]

Puerto Rico Municipio Municipio Subdivision and Place Subbarrio	Household population							Group quarters population		
			Relationship to householder							
						Nonrelatives				
	Total	House-holder	Spouse	Child	Other relatives	Total	Unmarried partner	Total	Institution-alized population	Non-institution-alized population
MUNICIPIO SUBDIVISION AND PLACE—Con.										
Jaguar barrio, Gurabo Municipio	735	280	152	216	68	19	17	0	0	0
Jaguas barrio, Ciales Municipio	4,545	1,534	751	1,693	427	140	114	0	0	0
Jaguas barrio, Guayanilla Municipio	1,413	445	221	567	147	33	28	0	0	0
Jaguas barrio, Gurabo Municipio	2,083	744	395	693	194	57	30	0	0	0
Jaguas barrio, Peñuelas Municipio	2,211	720	375	865	196	55	49	0	0	0
Jagüey barrio, Aguada Municipio	1,995	721	410	718	112	34	25	0	0	0
Jagüey barrio, Rincón Municipio	702	259	126	249	50	18	15	0	0	0
Jagüeyes barrio, Aguas Buenas Municipio	1,966	698	377	667	169	55	47	10	0	10
Jaguitas barrio, Hormigueros Municipio	1,384	551	268	427	84	54	49	0	0	0
Jájome Alto barrio, Cayey Municipio	641	225	125	211	59	21	17	0	0	0
Jájome Bajo barrio, Cayey Municipio	519	180	104	195	26	14	13	0	0	0
Jauca barrio, Jayuya Municipio	116	36	20	47	11	2	2	0	0	0
Jauca comunidad, Santa Isabel Municipio	1,529	556	237	522	166	48	43	0	0	0
Jauca 1 barrio, Santa Isabel Municipio	2,160	784	347	728	232	69	61	17	0	17
Jauca 2 barrio, Santa Isabel Municipio	4,554	1,504	818	1,828	267	137	119	0	0	0
Jayuya zona urbana, Jayuya Municipio	2,759	1,054	425	959	244	77	56	0	0	0
Jayuya barrio-pueblo, Jayuya Municipio	1,222	503	179	392	109	39	30	0	0	0
Jayuya Abajo barrio, Jayuya Municipio	3,367	1,105	607	1,334	235	86	68	0	0	0
Jiménez barrio, Río Grande Municipio	2,861	1,045	554	890	279	93	53	64	14	50
Jobos comunidad, Guayama Municipio	2,479	938	402	808	237	94	73	0	0	0
Jobos barrio, Guayama Municipio	6,171	2,304	940	2,136	517	274	231	2,115	2,088	27
Jobos barrio, Isabela Municipio	3,436	1,339	659	1,068	270	100	68	10	6	4
Juana Díaz zona urbana, Juana Díaz Municipio	7,916	2,975	1,153	2,711	852	225	158	0	0	0
Juana Díaz barrio-pueblo, Juana Díaz Municipio	3,977	1,573	515	1,345	432	112	80	0	0	0
Juan Alonso barrio, Mayagüez Municipio	1,149	455	245	302	108	39	23	9	0	9
Juan Asencio barrio, Aguas Buenas Municipio	2,807	934	540	1,018	229	86	73	12	12	0
Juan González barrio, Adjuntas Municipio	850	292	162	323	55	18	17	15	12	3
Juan Martín barrio, Luquillo Municipio	874	312	144	281	105	32	25	0	0	0
Juan Martín barrio, Yabucoa Municipio	3,884	1,404	668	1,391	304	117	101	7	0	7
Juan Sánchez barrio, Bayamón Municipio	19,856	8,284	3,093	6,563	1,191	725	455	3,095	2,868	227
Juncal comunidad, San Sebastián Municipio	994	381	180	334	75	24	15	0	0	0
Juncal barrio, San Sebastián Municipio	1,916	707	384	660	121	44	32	10	6	4
Juncos zona urbana, Juncos Municipio	7,536	2,888	1,105	2,605	665	273	220	28	0	28
Juncos barrio-pueblo, Juncos Municipio	2,436	1,031	301	772	249	83	63	28	0	28
La Alianza comunidad, Arecibo Municipio	1,947	711	383	645	159	49	43	0	0	0
La Dolores comunidad, Río Grande Municipio	3,072	1,108	520	985	373	86	63	9	9	0
La Fermina comunidad	2,743	1,017	499	874	276	77	59	0	0	0
Humacao Municipio (part)	1,686	608	315	545	174	44	28	0	0	0
Las Piedras Municipio (part)	1,057	409	184	329	102	33	31	0	0	0
La Gloria barrio, Trujillo Alto Municipio	4,596	1,619	861	1,492	495	129	65	69	15	54
Lagunas barrio, Aguada Municipio	2,810	995	574	1,001	180	60	48	0	0	0
Lajas zona urbana, Lajas Municipio	4,565	1,764	753	1,545	331	172	133	21	15	6
Lajas barrio, Lajas Municipio	2,694	1,038	488	868	203	97	77	0	0	0
Lajas barrio-pueblo, Lajas Municipio	558	236	70	168	65	19	9	6	0	6
Lajas Arriba barrio, Lajas Municipio	2,456	908	447	804	231	66	56	0	0	0
La Liga comunidad, Caguas Municipio	281	102	53	92	29	5	5	0	0	0
La Luisa comunidad, Manatí Municipio	2,576	900	448	848	299	81	59	14	0	14
Lamboglia comunidad, Patillas Municipio	1,050	397	183	357	90	23	18	0	0	0
Lapa barrio, Cayey Municipio	186	68	37	53	24	4	2	0	0	0
Lapa barrio, Salinas Municipio	9,213	3,281	1,584	3,200	876	272	232	206	206	0
La Parguera comunidad, Lajas Municipio	1,044	413	182	278	141	30	22	0	0	0
La Playa comunidad, Añasco Municipio	1,900	741	332	600	175	52	42	0	0	0
La Plena comunidad, Salinas Municipio	865	306	164	286	84	25	19	0	0	0
Lares zona urbana, Lares Municipio	4,876	1,948	782	1,666	358	122	89	41	32	9
Lares barrio, Lares Municipio	3,405	1,231	666	1,249	194	65	55	0	0	0
Lares barrio-pueblo, Lares Municipio	2,656	1,093	389	904	193	77	53	34	25	9
Las Carolinas comunidad, Caguas Municipio	2,570	904	398	900	292	76	58	0	0	0
Las Croabas comunidad, Fajardo Municipio	1,053	432	185	273	124	39	28	0	0	0
Las Marías comunidad, Añasco Municipio	2,007	746	332	698	176	55	49	42	42	0
Las Marías zona urbana, Las Marías Municipio	806	317	157	257	53	22	17	0	0	0
Las Marías barrio-pueblo, Las Marías Municipio	262	112	50	83	11	6	5	0	0	0
Las Ochenta comunidad, Salinas Municipio	951	380	151	298	87	35	32	0	0	0
Las Ollas comunidad, Santa Isabel Municipio	1,557	570	260	533	141	53	44	0	0	0
Las Palmas barrio, Utuado Municipio	1,153	410	206	406	92	39	34	0	0	0

Table 10.
Household Relationship and Group Quarters Population: 2010—Con.

[For information on confidentiality protection, nonsampling error, and definitions, see Selected Appendixes at <www.census.gov/prod/cen2010/cph-1-a.pdf>]

Puerto Rico Municipio Municipio Subdivision and Place Subbarrio	Household population							Group quarters population		
			Relationship to householder							
						Nonrelatives				
	Total	House-holder	Spouse	Child	Other relatives	Total	Unmarried partner	Total	Institution-alized population	Non-institution-alized population
MUNICIPIO SUBDIVISION AND PLACE—Con.										
Las Piedras zona urbana, Las Piedras Municipio	5,862	2,235	902	2,084	447	194	156	21	0	21
Las Piedras barrio-pueblo, Las Piedras Municipio	1,499	655	182	503	108	51	40	1	0	1
La Torre barrio, Lares Municipio	1,567	549	295	576	84	63	45	7	7	0
Lavadero barrio, Hormigueros Municipio	4,305	1,609	789	1,447	298	162	128	0	0	0
La Yuca comunidad, Ponce Municipio	665	209	115	219	91	31	11	0	0	0
Leguísamo barrio, Mayagüez Municipio	2,096	766	411	705	157	57	44	0	0	0
Levittown comunidad, Toa Baja Municipio	26,801	10,295	4,317	8,552	2,541	1,096	751	159	116	43
Liborio Negrón Torres comunidad, Sabana Grande Municipio	1,112	409	188	371	124	20	16	0	0	0
Limaní barrio, Adjuntas Municipio	276	97	63	104	6	6	6	0	0	0
Limón barrio, Mayagüez Municipio	1,377	502	277	468	103	27	24	0	0	0
Limón barrio, Utuado Municipio	227	82	51	76	13	5	3	0	0	0
Limones barrio, Yabucoa Municipio	3,234	1,141	550	1,100	352	91	77	0	0	0
Lirios barrio, Juncos Municipio	5,636	1,962	961	2,180	358	175	144	10	0	10
Lizas barrio, Maunabo Municipio	762	282	112	258	99	11	9	0	0	0
Llanadas barrio, Isabela Municipio	2,315	840	444	817	158	56	54	0	0	0
Llano barrio, Guayanilla Municipio	773	269	139	273	80	12	8	0	0	0
Llanos barrio, Aibonito Municipio	6,840	2,410	1,155	2,543	521	211	151	0	0	0
Llanos barrio, Lajas Municipio	675	260	124	211	61	19	18	0	0	0
Llanos Costa barrio, Cabo Rojo Municipio	3,550	1,376	684	1,077	283	130	111	21	21	0
Llanos Tuna barrio, Cabo Rojo Municipio	6,169	2,451	1,138	1,885	475	220	186	14	14	0
Llave barrio, Vieques Municipio	18	5	1	7	5	0	0	0	0	0
Lluveras comunidad, Sabana Grande Municipio	1,733	643	311	585	126	68	52	0	0	0
Loíza zona urbana, Loíza Municipio	3,871	1,313	404	1,505	543	106	88	4	0	4
Loíza barrio-pueblo, Loíza Municipio	3,871	1,313	404	1,505	543	106	88	4	0	4
Lomas comunidad, Canóvanas Municipio	956	352	174	291	117	22	18	0	0	0
Lomas barrio, Canóvanas Municipio	5,336	1,882	1,006	1,781	540	127	90	0	0	0
Lomas barrio, Juana Díaz Municipio	938	332	137	329	105	35	26	0	0	0
Lomas barrio, Naranjito Municipio	3,865	1,310	698	1,397	380	80	60	0	0	0
Los Llanos comunidad, Coamo Municipio	2,118	786	378	710	175	69	54	0	0	0
Los Llanos barrio, Coamo Municipio	4,862	1,757	920	1,675	325	185	128	0	0	0
Los Panes comunidad, Caguas Municipio	267	94	39	84	32	18	14	0	0	0
Los Prados comunidad, Caguas Municipio	2,129	820	431	723	76	79	61	0	0	0
Luis Lloréns Torres comunidad, Juana Díaz Municipio	2,892	975	455	1,080	294	88	72	20	0	20
Luis M. Cintrón comunidad, Fajardo Municipio	2,290	830	364	737	280	79	59	0	0	0
Luquillo zona urbana, Luquillo Municipio	7,760	2,853	1,226	2,710	679	292	211	1	0	1
Luquillo barrio-pueblo, Luquillo Municipio	1,028	467	140	270	104	47	32	0	0	0
Luyando comunidad, Aguada Municipio	2,886	1,011	596	1,026	212	41	38	0	0	0
Mabú barrio, Humacao Municipio	7,904	3,130	1,342	2,458	712	262	190	141	98	43
Macaná barrio, Guayanilla Municipio	1,467	511	253	511	145	47	41	16	16	0
Macaná barrio, Peñuelas Municipio	803	275	141	296	76	15	12	0	0	0
Machete barrio, Guayama Municipio	3,846	1,308	632	1,544	227	135	117	0	0	0
Machos barrio, Ceiba Municipio	3,567	1,398	676	1,126	259	108	87	0	0	0
Machuchal barrio, Sabana Grande Municipio	4,657	1,763	843	1,526	395	130	104	116	70	46
Machuelo Abajo barrio, Ponce Municipio	11,807	4,529	1,681	4,261	974	362	266	48	14	34
Machuelo Arriba barrio, Ponce Municipio	12,127	4,330	2,110	4,217	1,136	334	242	285	75	210
Magas barrio, Guayanilla Municipio	3,417	1,124	548	1,336	282	127	101	19	19	0
Magas Arriba comunidad, Guayanilla Municipio	1,215	406	201	414	149	45	36	0	0	0
Magos barrio, San Sebastián Municipio	232	95	56	63	14	4	2	0	0	0
Maguayo barrio, Dorado Municipio	4,494	1,570	840	1,600	357	127	99	2	0	2
Maguayo comunidad, Lajas Municipio	898	346	139	282	91	40	36	5	5	0
Magueyes barrio, Corozal Municipio	363	99	68	166	20	10	10	0	0	0
Magueyes barrio, Ponce Municipio	5,932	2,072	1,186	2,090	428	156	110	15	15	0
Magueyes Urbano barrio, Ponce Municipio	1,132	406	222	374	97	33	25	0	0	0
Maizales barrio, Naguabo Municipio	1,913	701	358	620	177	57	42	0	0	0
Maleza Alta barrio, Aguadilla Municipio	1,800	773	354	546	77	50	28	0	0	0
Maleza Baja barrio, Aguadilla Municipio	1,650	679	326	515	66	64	23	237	26	211
Malezas barrio, Mayagüez Municipio	1,072	424	216	325	70	37	30	0	0	0
Mal Paso barrio, Aguada Municipio	2,483	884	502	879	160	58	44	0	0	0
Mambiche barrio, Humacao Municipio	2,288	816	450	805	174	43	34	99	99	0
Mamey barrio, Aguada Municipio	2,400	826	521	891	123	39	29	0	0	0
Mamey barrio, Guaynabo Municipio	3,103	1,060	557	1,173	220	93	68	0	0	0
Mamey barrio, Gurabo Municipio	4,663	1,611	890	1,650	391	121	94	51	0	51
Mamey barrio, Juncos Municipio	4,309	1,533	774	1,581	281	140	113	1	0	1
Mamey barrio, Patillas Municipio	1,380	585	242	424	103	26	21	0	0	0
Mameyal barrio, Dorado Municipio	11	4	1	4	1	1	1	0	0	0
Mameyes Abajo barrio, Utuado Municipio	1,136	375	220	424	84	33	25	0	0	0

Table 10.
Household Relationship and Group Quarters Population: 2010—Con.

[For information on confidentiality protection, nonsampling error, and definitions, see Selected Appendixes at <www.census.gov/prod/cen2010/cph-1-a.pdf>]

Puerto Rico Municipio Municipio Subdivision and Place Subbarrio	Household population							Group quarters population		
			Relationship to householder							
						Nonrelatives				
	Total	House-holder	Spouse	Child	Other relatives	Total	Unmarried partner	Total	Institution-alized population	Non-institution-alized population
MUNICIPIO SUBDIVISION AND PLACE—Con.										
Mameyes Arriba barrio, Jayuya Municipio....	2,226	681	387	929	166	63	52	14	14	0
Mameyes I barrio, Luquillo Municipio.....	2,303	830	387	707	314	65	40	16	0	16
Mameyes II barrio, Río Grande Municipio.....	2,732	1,017	489	853	292	81	55	0	0	0
Maná barrio, Corozal Municipio.....	2,093	670	393	840	144	46	43	0	0	0
Manatí zona urbana, Manatí Municipio.....	13,959	5,495	1,965	4,798	1,259	442	322	52	30	22
Manatí barrio-pueblo, Manatí Municipio.....	5,746	2,449	735	1,882	492	188	121	0	0	0
Maragüez barrio, Ponce Municipio.....	545	178	85	200	63	19	18	0	0	0
Maravilla Este barrio, Las Marías Municipio..	748	294	147	237	49	21	18	0	0	0
Maravilla Norte barrio, Las Marías Municipio	560	195	114	180	56	15	9	20	0	20
Maravilla Sur barrio, Las Marías Municipio...	1,934	680	353	726	120	55	41	0	0	0
Maresúa barrio, San Germán Municipio.....	1,794	680	315	583	125	91	44	0	0	0
María Antonia comunidad, Guánica Municipio.....	1,285	500	240	401	103	41	33	0	0	0
Mariana barrio, Humacao Municipio.....	3,230	1,187	620	1,102	241	80	61	0	0	0
Mariana barrio, Naguabo Municipio.....	2,074	792	407	619	196	60	49	0	0	0
Mariano Colón comunidad.....	2,240	721	354	823	257	85	66	0	0	0
Coamo Municipio (part).....	2,167	698	348	795	246	80	61	0	0	0
Santa Isabel Municipio (part).....	73	23	6	28	11	5	5	0	0	0
Marías barrio, Aguada Municipio.....	1,997	688	408	720	130	51	36	0	0	0
Marías barrio, Añasco Municipio.....	4,577	1,746	743	1,573	375	140	120	81	42	39
Marías barrio, Moca Municipio.....	1,766	612	326	660	119	49	37	0	0	0
Maricao zona urbana, Maricao Municipio.....	860	354	120	285	81	20	16	8	0	8
Maricao barrio-pueblo, Maricao Municipio....	708	289	97	247	62	13	11	8	0	8
Maricao barrio, Vega Alta Municipio.....	5,163	1,764	877	1,810	553	159	130	29	0	29
Maricao Afuera barrio, Maricao Municipio.....	2,076	788	398	669	159	62	41	0	0	0
Marín barrio, Patillas Municipio.....	890	330	182	316	42	20	18	0	0	0
Martín González barrio, Carolina Municipio..	24,492	9,043	3,801	8,526	2,185	937	640	170	81	89
Martorell comunidad, Yabucoa Municipio.....	2,232	791	348	748	270	75	64	0	0	0
Marueño comunidad, Ponce Municipio.....	1,011	339	186	334	136	16	10	0	0	0
Marueño barrio, Ponce Municipio.....	1,692	571	308	579	196	38	28	0	0	0
Masa barrio, Gurabo Municipio.....	1,522	533	322	507	117	43	36	0	0	0
Mata de Cañas barrio, Orocovis Municipio...	538	176	111	201	36	14	14	0	0	0
Mata de Plátano barrio, Luquillo Municipio...	8,971	3,260	1,559	3,040	793	319	233	1	0	1
Matón Abajo barrio, Cayey Municipio.....	926	326	189	303	80	28	19	0	0	0
Matón Arriba barrio, Cayey Municipio.....	958	333	181	312	109	23	14	3	0	3
Matuyas Alto barrio, Maunabo Municipio.....	288	113	46	99	19	11	9	0	0	0
Matuyas Bajo barrio, Maunabo Municipio.....	324	124	50	109	25	16	15	3	0	3
Maunabo barrio-pueblo, Maunabo Municipio	298	134	45	84	27	8	6	19	0	19
Maunabo zona urbana, Maunabo Municipio.	1,649	634	252	527	187	49	38	19	0	19
Mavilla barrio, Vega Alta Municipio.....	369	122	66	139	28	14	12	0	0	0
Mayagüez zona urbana, Mayagüez Municipio.....	69,153	28,908	9,734	19,980	5,442	5,089	1,619	1,310	989	321
Mayagüez barrio-pueblo, Mayagüez Municipio.....	26,646	11,898	2,378	7,193	2,000	3,177	663	257	95	162
Mayagüez Arriba barrio, Mayagüez Municipio.....	4,303	1,768	757	1,131	407	240	83	1,038	765	273
Media Luna barrio, Toa Baja Municipio.....	12,168	4,192	1,785	4,479	1,237	475	332	53	0	53
Medianía Alta barrio, Loíza Municipio.....	7,987	2,757	1,169	2,835	987	239	189	32	0	32
Medianía Baja barrio, Loíza Municipio.....	8,762	2,958	1,261	3,316	965	262	212	19	0	19
Membrillo barrio, Camuy Municipio.....	3,409	1,204	701	1,251	159	94	81	50	0	50
Minillas barrio, Bayamón Municipio.....	39,245	15,238	6,224	12,967	3,355	1,461	966	295	198	97
Minillas barrio, San Germán Municipio.....	3,377	1,259	636	1,070	322	90	77	0	0	0
Mirabales barrio, San Sebastián Municipio...	672	246	135	240	33	18	14	0	0	0
Miradero barrio, Cabo Rojo Municipio.....	15,497	5,775	2,844	5,201	1,105	572	468	24	9	15
Miradero barrio, Mayagüez Municipio.....	5,637	2,369	1,031	1,275	452	510	76	87	7	80
Miraflores barrio, Añasco Municipio.....	567	218	111	173	46	19	12	0	0	0
Miraflores barrio, Arecibo Municipio.....	5,863	2,156	1,110	1,984	473	140	114	0	0	0
Miranda comunidad, Vega Baja Municipio....	1,798	639	300	598	204	57	47	6	0	6
Mirasol barrio, Lares Municipio.....	915	316	187	324	65	23	21	23	23	0
Moca zona urbana, Moca Municipio.....	3,861	1,520	689	1,332	266	54	46	0	0	0
Moca barrio-pueblo, Moca Municipio.....	1,735	726	280	584	114	31	27	0	0	0
Monacillo barrio, San Juan Municipio.....	11,429	4,538	1,987	3,734	779	391	244	13	13	0
Monacillo Urbano barrio, San Juan Municipio.....	22,012	8,979	3,313	7,276	1,543	901	546	330	295	35
Monserrate comunidad.....	2,592	927	452	876	254	83	64	0	0	0
Vega Alta Municipio (part).....	275	101	50	91	28	5	5	0	0	0
Vega Baja Municipio (part).....	2,317	826	402	785	226	78	59	0	0	0
Montalva barrio, Guánica Municipio.....	3,181	1,233	586	960	306	96	75	0	0	0
Montaña barrio, Aguadilla Municipio.....	4,051	1,563	732	1,367	285	104	71	17	0	17
Monte Grande comunidad, Cabo Rojo Municipio.....	2,800	1,055	541	942	180	82	70	0	0	0

Table 10.
Household Relationship and Group Quarters Population: 2010—Con.

[For information on confidentiality protection, nonsampling error, and definitions, see Selected Appendixes at <www.census.gov/prod/cen2010/cph-1-a.pdf>]

Puerto Rico Municipio Municipio Subdivision and Place Subbarrio	Household population							Group quarters population		
			Relationship to householder							
						Nonrelatives				
	Total	House-holder	Spouse	Child	Other relatives	Total	Unmarried partner	Total	Institution-alized population	Non-institution-alized population
MUNICIPIO SUBDIVISION AND PLACE—Con.										
Monte Grande barrio, Cabo Rojo Municipio..	7,215	2,793	1,289	2,442	460	231	189	12	0	12
Monte Llano barrio, Cayey Municipio.....	3,291	1,174	692	1,146	199	80	59	11	11	0
Monte Llano barrio, Cidra Municipio.....	984	323	173	372	88	28	24	0	0	0
Monte Llano barrio, Morovis Municipio.....	2,914	1,035	413	1,153	211	102	84	34	0	34
Monte Llano barrio, Ponce Municipio.....	523	174	103	173	59	14	11	0	0	0
Monte Verde comunidad, Ponce Municipio...	137	59	35	27	8	8	6	0	0	0
Montones barrio, Las Piedras Municipio.....	9,332	3,368	1,713	3,324	614	313	257	0	0	0
Montoso barrio, Maricao Municipio.....	984	354	192	330	77	31	27	0	0	0
Montoso barrio, Mayagüez Municipio.....	1,049	386	214	342	78	29	25	0	0	0
Mora comunidad, Isabela Municipio.....	1,546	599	291	511	110	35	23	37	37	0
Mora barrio, Isabela Municipio.....	4,621	1,802	891	1,572	235	121	98	61	61	0
Morovis zona urbana, Morovis Municipio.....	2,029	793	264	688	224	60	48	3	0	3
Morovis barrio-pueblo, Morovis Municipio.....	892	347	105	316	94	30	27	3	0	3
Morovis Norte barrio, Morovis Municipio.....	3,546	1,202	654	1,369	229	92	80	0	0	0
Morovis Sud barrio, Morovis Municipio.....	4,208	1,379	785	1,625	297	122	97	0	0	0
Mosquito barrio, Vieques Municipio.....	0	0	0	0	0	0	0	0	0	0
Mucarabones comunidad, Toa Alta Municipio.....	1,561	524	268	492	240	37	28	0	0	0
Mucarabones barrio, Toa Alta Municipio.....	23,107	7,616	4,461	8,900	1,548	582	484	114	0	114
Mula barrio, Aguas Buenas Municipio.....	3,824	1,355	718	1,378	275	98	81	18	10	8
Mulas barrio, Patillas Municipio.....	439	156	80	141	50	12	9	0	0	0
Mulita barrio, Aguas Buenas Municipio.....	266	88	53	100	17	8	8	0	0	0
Muñoz Rivera barrio, Patillas Municipio.....	673	256	121	219	57	20	18	0	0	0
Naguabo zona urbana, Naguabo Municipio..	4,427	1,720	593	1,587	360	167	138	16	7	9
Naguabo barrio-pueblo, Naguabo Municipio.	1,498	614	149	528	143	64	50	16	7	9
Naranjales barrio, Las Marías Municipio.....	528	183	110	181	42	12	11	30	30	0
Naranjales barrio, Mayagüez Municipio.....	1,109	409	203	370	98	29	27	0	0	0
Naranjito barrio, Hatillo Municipio.....	4,050	1,486	832	1,346	289	97	74	0	0	0
Naranjito zona urbana, Naranjito Municipio..	1,650	645	215	600	147	43	31	5	0	5
Naranjito barrio-pueblo, Naranjito Municipio.	1,154	449	139	426	118	22	16	3	0	3
Naranjo barrio, Aguada Municipio.....	3,292	1,152	671	1,200	209	60	55	0	0	0
Naranjo barrio, Comerío Municipio.....	1,915	623	331	725	187	49	39	0	0	0
Naranjo barrio, Fajardo Municipio.....	349	121	76	114	27	11	7	0	0	0
Naranjo barrio, Moca Municipio.....	2,875	1,015	598	1,081	127	54	49	0	0	0
Naranjo barrio, Yauco Municipio.....	599	214	113	200	56	16	12	0	0	0
Navarro barrio, Gurabo Municipio.....	10,501	3,549	2,219	3,893	565	275	223	60	50	10
Negros barrio, Corozal Municipio.....	1,398	451	253	528	126	40	28	0	0	0
Nuevo barrio, Bayamón Municipio.....	2,927	976	541	1,113	227	70	47	38	10	28
Nuevo barrio, Naranjito Municipio.....	3,980	1,337	764	1,524	272	83	64	24	0	24
Olimpo comunidad, Guayama Municipio.....	2,058	769	363	671	194	61	56	6	6	0
Oriente barrio, San Juan Municipio.....	31,274	12,250	3,436	10,897	3,352	1,339	913	100	0	100
Orocovis zona urbana, Orocovis Municipio...	697	267	90	274	43	23	18	25	0	25
Orocovis barrio, Orocovis Municipio.....	3,658	1,249	602	1,459	244	104	90	0	0	0
Orocovis barrio-pueblo, Orocovis Municipio..	657	252	84	259	39	23	18	25	0	25
Ortíz barrio, Toa Alta Municipio.....	26,499	8,751	5,119	10,272	1,646	711	578	81	38	43
Ovejas barrio, Añasco Municipio.....	1,549	588	315	511	98	37	27	0	0	0
Padilla barrio, Corozal Municipio.....	3,634	1,155	656	1,356	381	86	67	19	19	0
Pájaros barrio, Bayamón Municipio.....	30,067	11,002	4,587	10,817	2,696	965	685	127	102	25
Pájaros comunidad, Toa Alta Municipio.....	10,119	3,347	1,825	3,970	676	301	241	3	0	3
Pajonal comunidad, Florida Municipio.....	742	252	135	259	78	18	13	0	0	0
Palma Escrita barrio, Las Marías Municipio..	507	186	100	176	30	15	13	0	0	0
Palmar barrio, Aguadilla Municipio.....	1,743	669	334	579	128	33	27	0	0	0
Palmarejo comunidad (Coamo Municipio), Coamo Municipio.....	1,090	384	184	372	119	31	24	0	0	0
Palmarejo barrio, Coamo Municipio.....	3,608	1,289	649	1,211	345	114	84	42	40	2
Palmarejo barrio, Corozal Municipio.....	6,029	2,076	1,076	2,219	508	150	111	39	30	9
Palmarejo comunidad (Lajas Municipio), Lajas Municipio.....	966	390	149	300	104	23	21	0	0	0
Palmarejo barrio, Lajas Municipio.....	3,745	1,461	658	1,171	330	125	104	5	5	0
Palmarito barrio, Corozal Municipio.....	2,227	719	445	857	154	52	43	0	0	0
Palmas barrio, Arroyo Municipio.....	3,789	1,388	582	1,457	238	124	94	0	0	0
Palmas barrio, Cataño Municipio.....	23,838	8,305	3,343	8,996	2,343	851	646	19	0	19
Palmas barrio, Guayama Municipio.....	699	263	128	218	73	17	16	10	0	10
Palmas comunidad.....	2,221	772	348	801	231	69	53	9	9	0
Arroyo Municipio (part).....	2,037	710	323	742	199	63	49	9	9	0
Patillas Municipio (part).....	184	62	25	59	32	6	4	0	0	0
Palmas barrio, Salinas Municipio.....	312	118	55	96	36	7	5	1	0	1
Palmas Altas barrio, Barceloneta Municipio..	3,778	1,375	572	1,339	376	116	93	0	0	0
Palmas del Mar comunidad, Humacao Municipio.....	2,055	799	506	627	64	59	38	0	0	0
Palmer comunidad, Río Grande Municipio....	1,032	370	148	344	140	30	23	0	0	0
Palo Hincado barrio, Barranquitas Municipio	4,568	1,546	772	1,800	260	190	158	19	19	0

Table 10.
Household Relationship and Group Quarters Population: 2010—Con.

[For information on confidentiality protection, nonsampling error, and definitions, see Selected Appendixes at <www.census.gov/prod/cen2010/cph-1-a.pdf>]

Puerto Rico Municipio Municipio Subdivision and Place Subbarrio	Household population							Group quarters population		
			Relationship to householder							
						Nonrelatives				
	Total	House-holder	Spouse	Child	Other relatives	Total	Unmarried partner	Total	Institution-alized population	Non-institution-alized population
MUNICIPIO SUBDIVISION AND PLACE—Con.										
Palomas comunidad (Comerío Municipio), Comerío Municipio	1,652	553	306	612	124	57	50	0	0	0
Palomas barrio, Comerío Municipio	4,702	1,605	839	1,742	368	148	128	17	0	17
Palomas comunidad (Yauco Municipio), Yauco Municipio	1,936	708	316	644	222	46	38	0	0	0
Palos Blancos barrio, Corozal Municipio	3,458	1,191	643	1,259	259	106	88	0	0	0
Palo Seco comunidad, Maunabo Municipio	1,008	376	146	350	108	28	23	0	0	0
Palo Seco barrio, Maunabo Municipio	1,270	471	191	457	119	32	27	0	0	0
Palo Seco barrio, Toa Baja Municipio	288	114	36	93	39	6	6	0	0	0
Parcelas de Navarro comunidad, Gurabo Municipio	1,568	585	228	521	184	50	41	0	0	0
Parcelas La Milagrosa comunidad, Cidra Municipio	1,290	434	208	473	115	60	51	0	0	0
Parcelas Mandry comunidad, Ponce Municipio	571	194	93	206	67	11	10	0	0	0
Parcelas Nuevas comunidad, Cidra Municipio	1,579	566	271	563	141	38	30	0	0	0
Parcelas Peñuelas comunidad, Santa Isabel Municipio	941	318	151	336	109	27	22	0	0	0
Parcelas Viejas Borinquen comunidad, Caguas Municipio	672	264	96	232	64	16	13	5	0	5
Parguera barrio, Lajas Municipio	2,082	809	385	615	210	63	49	0	0	0
París barrio, Lajas Municipio	968	360	165	302	104	37	21	0	0	0
Paso Palma barrio, Utuado Municipio	582	204	104	210	43	21	21	0	0	0
Pasto barrio, Aibonito Municipio	4,184	1,520	759	1,469	280	156	127	0	0	0
Pasto barrio, Coamo Municipio	5,521	1,871	917	2,061	479	193	156	19	19	0
Pasto barrio, Guayanilla Municipio	327	109	62	110	39	7	6	0	0	0
Pasto barrio, Morovis Municipio	767	239	131	317	50	30	25	0	0	0
Pastos comunidad, Aibonito Municipio	1,514	551	239	542	104	78	57	0	0	0
Pasto Viejo barrio, Cayey Municipio	555	196	107	194	42	16	9	0	0	0
Patillas zona urbana, Patillas Municipio	4,332	1,666	640	1,576	315	135	101	1	0	1
Patillas barrio-pueblo, Patillas Municipio	2,278	901	344	787	167	79	57	1	0	1
Pedernales barrio, Cabo Rojo Municipio	4,636	1,850	912	1,369	364	141	109	0	0	0
Pedro Avila barrio, Cayey Municipio	125	47	22	43	10	3	3	0	0	0
Pedro García barrio, Coamo Municipio	666	225	112	241	57	31	18	0	0	0
Pellejas barrio, Adjuntas Municipio	553	176	104	215	49	9	9	0	0	0
Pellejas barrio, Orocovis Municipio	577	194	101	211	41	30	25	0	0	0
Peña Pobre comunidad, Naguabo Municipio	991	356	173	349	87	26	20	0	0	0
Peña Pobre barrio, Naguabo Municipio	4,131	1,356	827	1,640	241	67	59	0	0	0
Peñuelas zona urbana, Peñuelas Municipio	5,857	1,981	934	2,237	546	159	136	2	0	2
Peñuelas barrio-pueblo, Peñuelas Municipio	1,420	529	200	535	127	29	21	2	0	2
Perchas barrio, Morovis Municipio	1,336	438	260	520	85	33	27	0	0	0
Perchas 1 barrio, San Sebastián Municipio	896	345	176	307	53	15	12	6	6	0
Perchas 2 barrio, San Sebastián Municipio	988	337	194	331	85	41	31	0	0	0
Pesas barrio, Ciales Municipio	2,361	828	464	826	182	61	52	0	0	0
Pezuela barrio, Lares Municipio	474	164	106	171	18	15	15	0	0	0
Pica barrio, Jayuya Municipio	139	49	30	53	6	1	1	14	14	0
Piedra Aguza comunidad, Juana Díaz Municipio	2,901	947	522	1,125	247	60	43	0	0	0
Piedra Gorda comunidad, Camuy Municipio	1,937	657	360	747	140	33	28	0	0	0
Piedra Gorda barrio, Camuy Municipio	1,846	643	347	678	139	39	30	0	0	0
Piedras barrio, Cayey Municipio	195	60	30	82	16	7	7	0	0	0
Piedras Blancas barrio, Aguada Municipio	4,635	1,655	1,037	1,644	250	49	42	0	0	0
Piedras Blancas barrio, San Sebastián Municipio	2,563	1,012	471	894	123	63	56	0	0	0
Piletas barrio, Lares Municipio	5,631	2,005	1,127	2,009	376	114	98	40	40	0
Piñales barrio, Añasco Municipio	2,875	1,012	553	1,074	160	76	65	0	0	0
Piñas barrio, Comerío Municipio	1,718	586	308	642	145	37	30	0	0	0
Piñas barrio, Toa Alta Municipio	1,354	457	263	488	109	37	28	0	0	0
Pitahaya barrio, Arroyo Municipio	3,242	1,173	571	1,073	317	108	83	0	0	0
Pitahaya barrio, Luquillo Municipio	4,509	1,594	765	1,567	445	138	97	14	0	14
Planas barrio, Isabela Municipio	2,075	776	409	729	103	58	47	0	0	0
Plata barrio, Aibonito Municipio	1,724	598	329	629	131	37	33	0	0	0
Plata barrio, Lajas Municipio	2,620	897	481	891	280	71	63	0	0	0
Plata barrio, Moca Municipio	2,797	960	580	1,078	118	61	50	0	0	0
Playa barrio, Añasco Municipio	1,498	585	266	470	138	39	30	0	0	0
Playa barrio, Guayanilla Municipio	1,186	432	160	386	164	44	34	0	0	0
Playa barrio, Ponce Municipio	13,996	5,284	2,122	4,701	1,358	531	318	81	49	32
Playa barrio, Santa Isabel Municipio	807	287	111	257	117	35	24	0	0	0
Playa barrio, Yabucoa Municipio	4,888	1,723	821	1,784	424	136	116	27	0	27
Playa Fortuna comunidad, Luquillo Municipio	1,690	636	267	515	220	52	29	0	0	0
Playa Sardinas I barrio, Culebra Municipio	186	105	31	32	15	3	2	0	0	0

Table 10.
Household Relationship and Group Quarters Population: 2010—Con.

[For information on confidentiality protection, nonsampling error, and definitions, see Selected Appendixes at <www.census.gov/prod/cen2010/cph-1-a.pdf>]

Puerto Rico Municipio Municipio Subdivision and Place Subbarrio	Household population							Group quarters population		
			Relationship to householder							
						Nonrelatives				
	Total	House-holder	Spouse	Child	Other relatives	Total	Unmarried partner	Total	Institution-alized population	Non-institution-alized population
MUNICIPIO SUBDIVISION AND PLACE—Con.										
Playa Sardinas II barrio, Culebra Municipio..	64	36	14	10	2	2	2	0	0	0
Playita comunidad (Salinas Municipio), Salinas Municipio	553	220	86	156	72	19	15	0	0	0
Playita comunidad (Yabucoa Municipio), Yabucoa Municipio	1,558	525	253	556	161	63	54	0	0	0
Playita Cortada comunidad, Santa Isabel Municipio	1,731	614	273	622	163	59	53	0	0	0
Pole Ojea comunidad, Cabo Rojo Municipio.	1,695	629	302	534	177	53	47	0	0	0
Pollos barrio, Patillas Municipio	3,146	1,109	536	1,185	216	100	76	0	0	0
Ponce zona urbana, Ponce Municipio	131,190	49,861	19,996	46,024	10,992	4,317	2,934	1,312	562	750
Portillo barrio, Adjuntas Municipio	606	208	132	220	33	13	11	0	0	0
Portugués barrio, Adjuntas Municipio	476	168	87	173	36	12	9	0	0	0
Portugués barrio, Ponce Municipio	4,134	1,345	491	1,842	307	149	120	0	0	0
Portugués Urbano barrio, Ponce Municipio...	4,110	1,447	619	1,508	412	124	96	0	0	0
Potala Pastillo comunidad, Juana Díaz Municipio	3,076	1,101	468	1,072	356	79	59	16	16	0
Pozas barrio, Ciales Municipio	1,430	505	292	503	92	38	33	0	0	0
Pozas barrio, San Sebastián Municipio	3,515	1,287	741	1,191	221	75	58	0	0	0
Pozo Hondo barrio, Guayama Municipio	1,263	458	216	455	90	44	38	0	0	0
Primero barrio, Ponce Municipio	3,126	1,370	305	1,092	253	106	67	49	0	49
Pueblito del Carmen comunidad, Guayama Municipio	572	217	103	196	38	18	16	0	0	0
Pueblito del Río comunidad, Las Piedras Municipio	1,310	462	233	467	116	32	29	0	0	0
Pueblo barrio, Corozal Municipio	2,991	1,055	504	1,078	277	77	64	0	0	0
Pueblo barrio, Lares Municipio	4,838	1,786	874	1,748	308	122	103	0	0	0
Pueblo barrio, Moca Municipio	6,342	2,352	1,275	2,239	360	116	96	22	7	15
Pueblo barrio, Rincón Municipio	3,796	1,487	698	1,282	216	113	85	0	0	0
Pueblo barrio, San Juan Municipio	8,426	3,742	934	2,291	812	647	323	294	59	235
Pueblo Viejo barrio, Guaynabo Municipio	22,400	9,465	3,876	6,572	1,668	819	492	1,416	1,309	107
Puente barrio, Camuy Municipio	6,876	2,526	1,283	2,471	398	198	162	0	0	0
Puerto Diablo barrio, Vieques Municipio	1,896	762	292	551	169	122	86	0	0	0
Puerto Ferro barrio, Vieques Municipio	705	315	124	146	87	33	24	0	0	0
Puerto Nuevo barrio, Vega Baja Municipio...	5,902	2,193	1,061	1,964	508	176	144	6	0	6
Puerto Real comunidad, Cabo Rojo Municipio	5,983	2,078	946	2,213	470	276	239	0	0	0
Puerto Real barrio, Vieques Municipio	1,654	684	270	413	201	86	72	0	0	0
Puertos barrio, Camuy Municipio	1,315	468	283	476	68	20	18	15	15	0
Pugnado Adentro barrio, Vega Baja Municipio	1,272	449	238	439	106	40	36	6	0	6
Pugnado Afuera barrio, Vega Baja Municipio	11,771	4,166	2,044	4,139	1,096	326	236	37	0	37
Pulguillas barrio, Coamo Municipio	1,205	406	232	452	87	28	24	0	0	0
Punta Arenas barrio, Vieques Municipio	0	0	0	0	0	0	0	0	0	0
Puntas barrio, Rincón Municipio	1,575	687	333	404	108	43	33	0	0	0
Punta Santiago comunidad, Humacao Municipio	4,948	1,847	807	1,647	475	172	130	16	16	0
Punta Santiago barrio, Humacao Municipio..	4,707	1,738	764	1,583	462	160	121	16	16	0
Purísima Concepción barrio, Las Marías Municipio	87	34	21	25	6	1	1	0	0	0
Quebrada comunidad, Camuy Municipio	995	351	187	339	100	18	14	0	0	0
Quebrada barrio, Camuy Municipio	3,812	1,341	783	1,317	303	68	63	1	0	1
Quebrada barrio, San Lorenzo Municipio	3,320	1,161	667	1,177	191	124	98	34	34	0
Quebrada Arenas barrio, Las Piedras Municipio	4,192	1,482	746	1,563	264	137	111	33	0	33
Quebrada Arenas barrio, Maunabo Municipio	1,667	626	247	556	191	47	36	0	0	0
Quebrada Arenas barrio, San Juan Municipio	2,712	993	461	883	269	106	81	35	35	0
Quebrada Arenas barrio, San Lorenzo Municipio	2,390	834	465	865	144	82	72	0	0	0
Quebrada Arenas barrio, Toa Alta Municipio	3,946	1,286	718	1,420	409	113	85	5	0	5
Quebrada Arenas barrio, Vega Baja Municipio	734	253	149	244	71	17	12	39	39	0
Quebrada Arriba barrio, Cayey Municipio	1,451	525	290	493	106	37	19	0	0	0
Quebrada Arriba barrio, Patillas Municipio	711	257	131	250	52	21	20	0	0	0
Quebrada Ceiba barrio, Peñuelas Municipio.	4,731	1,522	773	1,818	483	135	122	0	0	0
Quebrada Cruz barrio, Toa Alta Municipio	5,335	1,836	951	1,889	501	158	123	8	0	8
Quebrada del Agua comunidad, Ponce Municipio	1,238	386	240	455	133	24	21	87	87	0
Quebrada Fajardo barrio, Fajardo Municipio.	9,766	3,612	1,674	3,186	959	335	230	23	10	13

Table 10.
Household Relationship and Group Quarters Population: 2010—Con.

[For information on confidentiality protection, nonsampling error, and definitions, see Selected Appendixes at <www.census.gov/prod/cen2010/cph-1-a.pdf>]

Puerto Rico Municipio Municipio Subdivision and Place Subbarrio	Household population							Group quarters population		
			Relationship to householder							
						Nonrelatives				
	Total	House-holder	Spouse	Child	Other relatives	Total	Unmarried partner	Total	Institution-alized population	Non-institution-alized population
MUNICIPIO SUBDIVISION AND PLACE—Con.										
Quebrada Grande barrio, Barranquitas Municipio	3,217	1,072	540	1,235	268	102	89	0	0	0
Quebrada Grande barrio, Mayagüez Municipio	5,551	2,169	1,066	1,790	385	141	110	7	7	0
Quebrada Grande barrio, Trujillo Alto Municipio	4,178	1,418	785	1,422	415	138	95	198	51	147
Quebrada Honda barrio, Guayanilla Municipio	390	129	73	146	30	12	11	0	0	0
Quebrada Honda barrio, San Lorenzo Municipio	1,881	724	341	622	130	64	56	0	0	0
Quebrada Infierno barrio, Gurabo Municipio	773	254	157	255	86	21	13	0	0	0
Quebrada Larga barrio, Añasco Municipio	1,532	567	303	519	88	55	45	0	0	0
Quebrada Limón barrio, Ponce Municipio	705	263	154	209	58	21	14	4	4	0
Quebrada Negrito barrio, Trujillo Alto Municipio	5,593	1,911	983	1,954	585	160	115	17	4	13
Quebradas barrio, Guayanilla Municipio	2,425	843	438	843	253	48	33	0	0	0
Quebradas barrio, Yauco Municipio	883	288	150	324	89	32	31	0	0	0
Quebrada Seca barrio, Ceiba Municipio	1,415	546	248	468	97	56	39	0	0	0
Quebrada Vueltas barrio, Fajardo Municipio	3,645	1,361	581	1,200	350	153	113	20	0	20
Quebrada Yeguas barrio, Salinas Municipio	1,451	506	280	476	146	43	34	77	77	0
Quebradillas barrio, Barranquitas Municipio	5,827	1,934	1,106	2,261	358	168	143	208	22	186
Quebradillas zona urbana, Quebradillas Municipio	5,278	2,082	815	1,898	319	164	131	4	0	4
Quebradillas barrio-pueblo, Quebradillas Municipio	3,099	1,283	407	1,110	194	105	84	4	0	4
Quemado barrio, Mayagüez Municipio	2,517	984	538	773	148	74	49	1	0	1
Quemados barrio, San Lorenzo Municipio	4,712	1,660	835	1,661	403	153	119	0	0	0
Quinto barrio, Ponce Municipio	549	302	62	128	39	18	11	19	13	6
Rabanal barrio, Cidra Municipio	4,212	1,434	717	1,599	276	186	157	16	0	16
Rafael Capó comunidad, Hatillo Municipio	1,700	627	286	571	162	54	49	0	0	0
Rafael González comunidad, Hatillo Municipio	2,303	845	411	789	188	70	53	0	0	0
Rafael Hernández comunidad, Aguadilla Municipio	1,351	511	240	444	126	30	22	0	0	0
Ramos comunidad, Luquillo Municipio	1,811	653	303	600	198	57	41	10	0	10
Ranchera barrio, Yauco Municipio	446	158	82	161	33	12	9	0	0	0
Rayo barrio, Sabana Grande Municipio	3,066	1,142	565	996	269	94	80	18	18	0
Real barrio, Ponce Municipio	3,685	1,177	651	1,412	343	102	80	11	0	11
Retiro barrio, San Germán Municipio	6,725	2,593	993	2,350	569	220	174	3	0	3
Rincón barrio, Cayey Municipio	6,750	2,293	1,348	2,420	509	180	125	14	14	0
Rincón barrio, Cidra Municipio	4,303	1,485	792	1,529	381	116	87	29	16	13
Rincón barrio, Gurabo Municipio	10,810	3,863	1,863	3,845	916	323	256	157	77	80
Rincón zona urbana, Rincón Municipio	1,406	647	207	397	112	43	29	50	0	50
Rincón barrio-pueblo, Rincón Municipio	883	407	119	261	68	28	17	50	0	50
Rincón barrio, Sabana Grande Municipio	3,450	1,320	595	1,126	320	89	70	0	0	0
Río barrio, Guaynabo Municipio	2,667	1,022	457	848	253	87	49	124	0	124
Río barrio, Naguabo Municipio	5,350	1,902	850	2,123	274	201	184	0	0	0
Río Abajo barrio, Ceiba Municipio	884	336	190	271	58	29	22	0	0	0
Río Abajo barrio, Cidra Municipio	1,097	404	199	373	73	48	42	0	0	0
Río Abajo barrio, Humacao Municipio	7,493	2,730	1,266	2,704	598	195	154	2	0	2
Río Abajo barrio, Utuado Municipio	237	90	45	75	21	6	4	0	0	0
Río Abajo barrio, Vega Baja Municipio	4,795	1,711	703	1,699	518	164	140	0	0	0
Río Arriba barrio, Añasco Municipio	138	56	28	37	13	4	4	0	0	0
Río Arriba barrio, Arecibo Municipio	858	306	153	311	69	19	15	0	0	0
Río Arriba barrio, Fajardo Municipio	1,362	498	247	449	127	41	27	15	15	0
Río Arriba barrio, Vega Baja Municipio	352	116	69	119	43	5	4	0	0	0
Río Arriba Poniente barrio, Manatí Municipio	1,857	678	363	635	153	28	21	0	0	0
Río Arriba Saliente barrio, Manatí Municipio	3,554	1,306	718	1,145	275	110	80	38	5	33
Río Blanco comunidad, Naguabo Municipio	1,667	615	303	568	122	59	48	14	14	0
Río Blanco barrio, Naguabo Municipio	3,398	1,286	597	1,109	293	113	87	14	14	0
Río Cañas barrio, Añasco Municipio	300	119	65	86	19	11	7	0	0	0
Río Cañas barrio, Caguas Municipio	9,552	3,352	1,784	3,239	885	292	204	131	93	38
Río Cañas barrio, Las Marías Municipio	284	104	56	96	20	8	7	0	0	0
Río Cañas Abajo comunidad, Juana Díaz Municipio	1,038	347	182	374	113	22	15	0	0	0
Río Cañas Abajo barrio, Juana Díaz Municipio	2,836	971	526	1,013	249	77	62	12	0	12
Río Cañas Abajo barrio, Mayagüez Municipio	2,457	874	524	783	189	87	36	2	0	2
Río Cañas Arriba barrio, Juana Díaz Municipio	2,165	682	346	883	190	64	54	0	0	0
Río Cañas Arriba barrio, Mayagüez Municipio	1,338	491	270	453	100	24	20	16	0	16
Río Grande barrio, Aguada Municipio	1,152	431	218	385	83	35	30	0	0	0

Table 10.
Household Relationship and Group Quarters Population: 2010—Con.

[For information on confidentiality protection, nonsampling error, and definitions, see Selected Appendixes at <www.census.gov/prod/cen2010/cph-1-a.pdf>]

Puerto Rico Municipio Municipio Subdivision and Place Subbarrio	Household population							Group quarters population		
			Relationship to householder							
						Nonrelatives				
	Total	House-holder	Spouse	Child	Other relatives	Total	Unmarried partner	Total	Institution-alized population	Non-institution-alized population
MUNICIPIO SUBDIVISION AND PLACE—Con.										
Río Grande barrio, Jayuya Municipio	879	300	150	343	55	31	28	0	0	0
Río Grande barrio, Morovis Municipio	594	200	112	225	41	16	10	0	0	0
Río Grande barrio, Rincón Municipio	1,169	448	241	375	71	34	25	18	18	0
Río Grande zona urbana, Río Grande Municipio	12,668	4,711	2,030	4,334	1,267	326	249	9	0	9
Río Grande barrio-pueblo, Río Grande Municipio	1,765	709	217	561	225	53	35	7	0	7
Río Hondo barrio, Comerío Municipio	2,300	780	395	843	187	95	80	0	0	0
Río Hondo barrio, Mayagüez Municipio	3,597	1,375	677	1,151	276	118	91	43	43	0
Río Jueyes barrio, Salinas Municipio	3,282	1,301	468	1,083	305	125	109	78	0	78
Río Lajas comunidad, Dorado Municipio	2,373	830	410	788	270	75	56	0	0	0
Río Lajas barrio, Dorado Municipio	2,559	896	440	847	295	81	60	0	0	0
Río Lajas barrio, Toa Alta Municipio	2,562	848	514	876	243	81	59	4	4	0
Río Prieto barrio, Lares Municipio	567	206	114	207	27	13	12	0	0	0
Río Prieto barrio, Yauco Municipio	680	218	113	262	66	21	14	0	0	0
Ríos barrio, Patillas Municipio	348	135	72	124	14	3	3	0	0	0
Robles barrio, Aibonito Municipio	3,862	1,429	671	1,336	336	90	69	1	0	1
Robles barrio, San Sebastián Municipio	1,694	627	350	596	82	39	26	3	0	3
Rocha barrio, Moca Municipio	3,965	1,471	766	1,407	221	100	81	39	0	39
Rodríguez Hevia zona urbana, Cidra Municipio	325	123	52	110	25	15	12	0	0	0
Roncador barrio, Utuado Municipio	599	201	115	211	53	19	10	38	0	38
Rosario barrio, Mayagüez Municipio	1,403	511	294	473	89	36	26	0	0	0
Rosario Alto barrio, San Germán Municipio	721	262	148	237	51	23	20	0	0	0
Rosario Bajo barrio, San Germán Municipio	1,521	521	279	533	132	56	41	23	23	0
Rosario Peñón barrio, San Germán Municipio	805	289	141	278	74	23	22	0	0	0
Rosa Sánchez comunidad, Yabucoa Municipio	1,055	382	170	351	126	26	18	0	0	0
Rubias barrio, Yauco Municipio	309	102	53	120	23	11	10	0	0	0
Rucio barrio, Peñuelas Municipio	1,064	333	178	428	95	30	28	0	0	0
Rufina barrio, Guayanilla Municipio	220	84	35	80	14	7	5	0	0	0
Sábalos barrio, Mayagüez Municipio	10,617	4,139	1,535	3,723	787	433	322	124	94	30
Sabana barrio, Luquillo Municipio	2,352	839	425	860	176	52	42	0	0	0
Sabana barrio, Orocovis Municipio	976	323	182	381	54	36	27	0	0	0
Sabana barrio, Vega Alta Municipio	15,082	5,339	2,590	5,270	1,405	478	381	82	28	54
Sabana comunidad	1,630	571	237	551	220	51	39	0	0	0
Vega Alta Municipio (part)	121	40	16	39	21	5	3	0	0	0
Vega Baja Municipio (part)	1,509	531	221	512	199	46	36	0	0	0
Sabana Abajo barrio, Carolina Municipio	55,529	21,306	7,957	18,491	5,608	2,167	1,382	71	62	9
Sabana Eneas comunidad, San Germán Municipio	1,576	607	231	490	172	76	67	0	0	0
Sabana Eneas barrio, San Germán Municipio	1,992	774	294	622	203	99	88	0	0	0
Sabana Grande zona urbana, Sabana Grande Municipio	8,115	3,143	1,317	2,761	661	233	169	64	0	64
Sabana Grande barrio-pueblo, Sabana Grande Municipio	1,490	645	185	464	132	64	45	64	0	64
Sabana Grande barrio, Utuado Municipio	1,112	388	223	386	79	36	29	0	0	0
Sabana Grande Abajo barrio, San Germán Municipio	2,372	918	452	753	186	63	48	340	0	340
Sabana Hoyos comunidad, Arecibo Municipio	1,779	686	353	550	155	35	26	4	0	4
Sabana Hoyos barrio, Arecibo Municipio	10,343	3,753	2,002	3,432	912	244	192	402	398	4
Sabana Llana barrio, Juana Díaz Municipio	8,896	2,937	1,432	3,441	752	334	280	0	0	0
Sabana Llana Norte barrio, San Juan Municipio	29,775	11,443	3,584	10,546	3,010	1,192	797	343	127	216
Sabana Llana Sur barrio, San Juan Municipio	40,558	16,577	5,705	13,434	3,065	1,777	1,133	788	729	59
Sabana Seca comunidad, Toa Baja Municipio	9,665	3,539	1,462	3,160	1,194	310	212	40	0	40
Sabana Seca barrio, Toa Baja Municipio	52,991	19,697	8,386	17,807	4,999	2,102	1,490	201	116	85
Sabana Yeguas barrio, Lajas Municipio	3,114	1,206	559	1,003	242	104	81	0	0	0
Sabanetas barrio, Mayagüez Municipio	4,005	1,605	664	1,089	415	232	80	0	0	0
Sabanetas barrio, Ponce Municipio	5,332	1,914	801	1,912	545	160	118	202	187	15
Saco barrio, Ceiba Municipio	1,815	652	320	606	181	56	45	0	0	0
St. Just barrio, Trujillo Alto Municipio	14,594	5,868	2,239	4,913	998	576	442	41	0	41
Saliente barrio, Jayuya Municipio	649	232	106	217	61	33	24	0	0	0
Salinas zona urbana, Salinas Municipio	4,771	1,902	691	1,522	495	161	123	0	0	0
Salinas barrio-pueblo, Salinas Municipio	2,453	1,017	349	753	248	86	60	0	0	0

Table 10.
Household Relationship and Group Quarters Population: 2010—Con.

[For information on confidentiality protection, nonsampling error, and definitions, see Selected Appendixes at <www.census.gov/prod/cen2010/cph-1-a.pdf>]

Puerto Rico Municipio Municipio Subdivision and Place Subbarrio	Household population							Group quarters population		
			Relationship to householder							
						Nonrelatives				
	Total	House-holder	Spouse	Child	Other relatives	Total	Unmarried partner	Total	Institution-alized population	Non-institution-alized population
MUNICIPIO SUBDIVISION AND PLACE—Con.										
Saltillo barrio, Adjuntas Municipio	2,641	899	515	1,017	157	53	35	23	23	0
Salto barrio, Cidra Municipio	176	68	34	50	19	5	4	0	0	0
Salto barrio, San Sebastián Municipio	3,069	1,144	701	1,014	159	51	35	0	0	0
Salto Abajo barrio, Utuado Municipio	3,929	1,390	737	1,333	364	105	87	0	0	0
Salto Arriba barrio, Utuado Municipio	612	202	119	220	57	14	6	5	0	5
Saltos barrio, Orocovis Municipio	3,238	1,043	628	1,276	191	100	70	0	0	0
San Antón barrio, Carolina Municipio	13,506	5,322	2,119	4,543	986	536	397	72	39	33
San Antón barrio, Ponce Municipio	10,986	4,434	1,474	3,851	761	466	263	6	0	6
San Antonio comunidad (Aguadilla Municipio), Aguadilla Municipio	1,925	773	331	574	190	57	34	17	0	17
San Antonio barrio, Caguas Municipio	2,171	813	381	710	186	81	64	53	23	30
San Antonio comunidad (Dorado Municipio), Dorado Municipio	7,574	2,570	1,279	2,737	706	282	225	0	0	0
San Antonio comunidad (Quebradillas Municipio), Quebradillas Municipio	1,711	624	299	630	120	38	27	0	0	0
San Antonio barrio, Quebradillas Municipio	5,149	1,828	971	1,904	324	122	87	15	0	15
San Germán zona urbana, San Germán Municipio	10,522	4,463	1,594	3,271	803	391	250	467	17	450
San Germán barrio-pueblo, San Germán Municipio	2,536	1,190	307	641	242	156	63	124	17	107
San Ildefonso barrio, Coamo Municipio	11,412	3,891	1,932	4,449	755	385	299	15	0	15
San Isidro comunidad, Canóvanas Municipio	6,828	2,338	1,014	2,411	824	241	178	0	0	0
San Isidro barrio, Culebra Municipio	16	5	4	7	0	0	0	0	0	0
San José barrio, Quebradillas Municipio	2,986	1,130	573	1,024	166	93	80	0	0	0
San José comunidad, Toa Baja Municipio	2,900	988	390	1,074	329	119	92	0	0	0
San Juan zona urbana, San Juan Municipio	374,759	160,413	48,768	115,881	31,280	18,417	10,677	7,172	3,179	3,993
San Juan Antiguo barrio, San Juan Municipio	6,134	3,285	676	1,467	362	344	221	951	258	693
San Lorenzo barrio, Morovis Municipio	1,209	384	206	468	125	26	19	0	0	0
San Lorenzo zona urbana, San Lorenzo Municipio	8,006	3,025	1,092	2,852	724	313	233	31	21	10
San Lorenzo barrio-pueblo, San Lorenzo Municipio	2,045	861	257	638	204	85	62	0	0	0
San Patricio barrio, Ponce Municipio	564	181	106	206	53	18	16	0	0	0
San Salvador barrio, Caguas Municipio	3,089	1,108	576	1,091	263	51	45	0	0	0
San Sebastián zona urbana, San Sebastián Municipio	9,617	3,895	1,533	3,302	629	258	219	5	0	5
San Sebastián barrio-pueblo, San Sebastián Municipio	1,420	614	181	474	103	48	43	4	0	4
Santa Bárbara comunidad, Canóvanas Municipio	4,593	1,603	656	1,592	590	152	117	29	12	17
Santa Catalina barrio, Coamo Municipio	1,788	629	311	645	146	57	51	0	0	0
Santa Clara comunidad, Aguas Buenas Municipio	982	334	176	340	106	26	23	0	0	0
Santa Cruz barrio, Carolina Municipio	1,927	632	326	650	250	69	39	0	0	0
Santa Isabel zona urbana, Santa Isabel Municipio	5,969	2,282	852	2,070	561	204	161	7	0	7
Santa Isabel barrio-pueblo, Santa Isabel Municipio	5,126	1,933	751	1,772	521	149	114	7	0	7
Santa Isabel barrio, Utuado Municipio	660	222	126	240	45	27	14	0	0	0
Santana barrio, Arecibo Municipio	5,245	1,998	1,033	1,749	332	133	112	8	6	2
Santana barrio, Sabana Grande Municipio	7,291	2,689	1,270	2,570	559	203	157	0	0	0
Santa Olaya barrio, Bayamón Municipio	6,034	2,131	1,180	2,111	419	193	153	23	0	23
Santa Rosa barrio, Guaynabo Municipio	16,836	5,997	3,328	5,968	1,114	429	292	68	68	0
Santa Rosa barrio, Lajas Municipio	1,591	571	289	542	149	40	34	12	12	0
Santa Rosa barrio, Utuado Municipio	0	0	0	0	0	0	0	0	0	0
Santiago barrio, Camuy Municipio	428	155	85	155	24	9	7	0	0	0
Santiago y Lima barrio, Naguabo Municipio	710	278	102	221	86	23	18	0	0	0
Santo Domingo comunidad, Peñuelas Municipio	3,156	1,000	513	1,180	373	90	70	0	0	0
Santo Domingo barrio, Peñuelas Municipio	5,761	1,822	933	2,260	577	169	132	0	0	0
Santurce barrio, San Juan Municipio	80,175	36,885	8,764	23,293	6,667	4,566	2,656	1,076	246	830
Sardinera barrio, Fajardo Municipio	1,190	533	218	302	89	48	43	0	0	0
Segundo barrio, Ponce Municipio	7,035	2,977	857	2,282	698	221	179	178	29	149
Sexto barrio, Ponce Municipio	3,483	1,357	419	1,245	302	160	112	46	22	24
Sierra Alta barrio, Yauco Municipio	1,063	369	214	405	55	20	18	0	0	0
Sierra Baja barrio, Guayanilla Municipio	602	216	113	218	44	11	9	0	0	0
Sonador barrio, San Sebastián Municipio	1,813	656	405	623	82	47	33	0	0	0
Sonadora barrio, Aguas Buenas Municipio	3,134	1,083	586	1,137	237	91	68	57	38	19
Sonadora barrio, Guaynabo Municipio	1,322	485	231	441	139	26	18	12	0	12
Stella comunidad, Rincón Municipio	1,088	455	183	317	106	27	17	0	0	0
Suárez comunidad, Loíza Municipio	1,912	673	267	656	264	52	40	19	0	19
Sud barrio, Cidra Municipio	3,712	1,278	567	1,398	347	122	109	2	0	2
Sumidero barrio, Aguas Buenas Municipio	7,977	2,817	1,474	2,816	669	201	162	31	9	22

Table 10.
Household Relationship and Group Quarters Population: 2010—Con.

[For information on confidentiality protection, nonsampling error, and definitions, see Selected Appendixes at <www.census.gov/prod/cen2010/cph-1-a.pdf>]

Puerto Rico Municipio Municipio Subdivision and Place Subbarrio	Household population							Group quarters population		
			Relationship to householder							
						Nonrelatives				
	Total	House-holder	Spouse	Child	Other relatives	Total	Unmarried partner	Total	Institution-alized population	Non-institution-alized population
MUNICIPIO SUBDIVISION AND PLACE—Con.										
Sumido barrio, Cayey Municipio	802	282	151	276	65	28	17	0	0	0
Susúa barrio, Sabana Grande Municipio	2,736	1,002	498	920	215	101	83	0	0	0
Susúa Alta barrio, Yauco Municipio	3,718	1,336	667	1,326	276	113	103	1	0	1
Susúa Baja barrio, Guánica Municipio	4,198	1,480	705	1,440	444	129	102	44	10	34
Susúa Baja barrio, Yauco Municipio	11,759	4,344	2,043	4,026	1,025	321	246	97	73	24
Tabonuco barrio, Sabana Grande Municipio	281	103	47	108	18	5	5	0	0	0
Talante barrio, Maunabo Municipio	1,381	451	220	550	120	40	39	0	0	0
Tallaboa comunidad, Peñuelas Municipio	925	305	135	309	153	23	19	0	0	0
Tallaboa Alta comunidad, Peñuelas Municipio	1,816	607	296	683	195	35	30	0	0	0
Tallaboa Alta barrio, Peñuelas Municipio	3,784	1,167	657	1,503	345	112	82	0	0	0
Tallaboa Poniente barrio, Peñuelas Municipio	696	225	112	246	87	26	17	0	0	0
Tallaboa Saliente barrio, Peñuelas Municipio	244	107	38	73	17	9	9	0	0	0
Tanamá barrio, Adjuntas Municipio	1,193	408	232	463	58	32	31	0	0	0
Tanamá barrio, Arecibo Municipio	3,153	1,215	568	984	317	69	56	37	28	9
Tejas barrio, Humacao Municipio	6,798	2,610	1,088	2,219	627	254	152	23	0	23
Tejas barrio, Las Piedras Municipio	9,468	3,400	1,734	3,217	811	306	235	20	0	20
Tejas barrio, Yabucoa Municipio	3,044	1,025	555	1,089	283	92	78	0	0	0
Tercero barrio, Ponce Municipio	652	267	46	267	41	31	20	16	16	0
Terranova barrio, Quebradillas Municipio	3,102	1,158	613	1,043	209	79	62	0	0	0
Tetuán barrio, Utuado Municipio	680	209	135	280	41	15	14	0	0	0
Tibes comunidad, Ponce Municipio	362	108	64	131	49	10	5	0	0	0
Tibes barrio, Ponce Municipio	804	261	146	302	81	14	8	0	0	0
Tiburones comunidad, Barceloneta Municipio	1,616	585	279	536	172	44	37	0	0	0
Tierras Nuevas Poniente comunidad, Manatí Municipio	3,228	1,158	656	1,071	232	111	97	0	0	0
Tierras Nuevas Poniente barrio, Manatí Municipio	3,600	1,295	669	1,157	372	107	80	14	0	14
Tierras Nuevas Saliente barrio, Manatí Municipio	6,757	2,463	1,350	2,222	505	217	165	0	0	0
Tijeras barrio, Juana Díaz Municipio	5,660	1,920	989	2,147	471	133	98	10	0	10
Toa Alta zona urbana, Toa Alta Municipio	3,713	1,311	530	1,344	422	106	77	0	0	0
Toa Alta barrio-pueblo, Toa Alta Municipio	397	166	41	124	49	17	11	0	0	0
Toa Baja zona urbana, Toa Baja Municipio	1,465	545	196	508	174	42	32	48	0	48
Toa Baja barrio-pueblo, Toa Baja Municipio	565	229	70	173	80	13	12	0	0	0
Toíta barrio, Cayey Municipio	5,280	1,953	971	1,784	411	161	134	1	0	1
Toíta barrio, Cidra Municipio	1,068	373	191	407	64	33	31	0	0	0
Tomás de Castro barrio, Caguas Municipio	19,228	7,158	3,293	6,479	1,570	728	550	186	88	98
Toro Negro barrio, Ciales Municipio	970	308	157	383	92	30	26	0	0	0
Torre barrio, Sabana Grande Municipio	2,096	708	361	828	126	73	65	0	0	0
Torrecilla Alta barrio, Canóvanas Municipio	6,583	2,247	1,009	2,381	710	236	166	29	12	17
Torrecilla Alta barrio, Loíza Municipio	0	0	0	0	0	0	0	0	0	0
Torrecilla Baja barrio, Loíza Municipio	2,404	792	292	857	393	70	49	0	0	0
Torrecillas barrio, Morovis Municipio	623	222	119	222	53	7	7	0	0	0
Tortugo barrio, San Juan Municipio	4,531	1,617	800	1,551	453	110	78	12	0	12
Trujillo Alto zona urbana, Trujillo Alto Municipio	48,049	17,809	8,039	17,093	3,571	1,537	1,131	388	148	240
Trujillo Alto barrio-pueblo, Trujillo Alto Municipio	673	260	67	238	78	30	24	0	0	0
Trujillo Bajo barrio, Carolina Municipio	8,788	3,026	1,497	3,216	784	265	190	17	0	17
Tumbao barrio, Maunabo Municipio	593	194	108	218	64	9	8	0	0	0
Tuna barrio, San Germán Municipio	88	41	13	20	11	3	3	0	0	0
Turabo barrio, Caguas Municipio	15,688	5,863	2,221	5,550	1,494	560	421	51	47	4
Unibón barrio, Morovis Municipio	3,853	1,265	661	1,527	278	122	103	0	0	0
Universidad barrio, San Juan Municipio	2,044	966	266	500	178	134	55	471	124	347
Utuado zona urbana, Utuado Municipio	8,347	3,125	1,266	2,941	749	266	208	50	0	50
Utuado barrio-pueblo, Utuado Municipio	5,806	2,247	815	2,054	498	192	146	50	0	50
Vacas barrio, Villalba Municipio	4,049	1,239	782	1,669	277	82	69	0	0	0
Vaga barrio, Morovis Municipio	471	151	77	194	35	14	11	0	0	0
Valenciano Abajo barrio, Juncos Municipio	3,582	1,293	682	1,129	367	111	91	0	0	0
Valenciano Arriba barrio, Juncos Municipio	1,202	457	247	366	93	39	33	0	0	0
Vayas comunidad, Ponce Municipio	528	205	74	167	72	10	9	0	0	0
Vayas barrio, Ponce Municipio	901	373	147	280	75	26	21	0	0	0
Vázquez comunidad, Salinas Municipio	1,889	697	353	630	168	41	37	1	0	1
Vega Alta zona urbana, Vega Alta Municipio	9,968	3,717	1,575	3,385	969	322	240	298	296	2
Vega Alta barrio-pueblo, Vega Alta Municipio	1,167	479	156	384	121	27	20	2	0	2
Vega Baja zona urbana, Vega Baja Municipio	25,833	9,466	4,123	8,967	2,476	801	612	72	36	36

Table 10.
Household Relationship and Group Quarters Population: 2010—Con.

[For information on confidentiality protection, nonsampling error, and definitions, see Selected Appendixes at <www.census.gov/prod/cen2010/cph-1-a.pdf>]

Puerto Rico Municipio Municipio Subdivision and Place Subbarrio	Household population							Group quarters population		
			Relationship to householder							
						Nonrelatives				
	Total	House-holder	Spouse	Child	Other relatives	Total	Unmarried partner	Total	Institution-alized population	Non-institution-alized population
MUNICIPIO SUBDIVISION AND PLACE—Con.										
Vega Baja barrio-pueblo, Vega Baja Municipio	814	397	86	227	81	23	18	2	0	2
Vega Redonda barrio, Comerío Municipio	1,197	409	206	454	86	42	35	0	0	0
Vegas barrio, Cayey Municipio	4,083	1,463	818	1,444	235	123	99	0	0	0
Vegas barrio, Yauco Municipio	145	40	21	53	31	0	0	0	0	0
Vegas Abajo barrio, Adjuntas Municipio	605	210	131	218	34	12	12	0	0	0
Vegas Arriba barrio, Adjuntas Municipio	1,207	398	234	467	82	26	19	0	0	0
Veguitas barrio, Jayuya Municipio	3,685	1,210	644	1,424	319	88	74	0	0	0
Victoria barrio, Aguadilla Municipio	1,790	735	242	627	127	59	38	0	0	0
Vieques comunidad, Loíza Municipio	3,284	1,137	463	1,116	451	117	83	32	0	32
Vieques zona urbana, Vieques Municipio	1,932	785	230	637	181	99	75	6	0	6
Villalba zona urbana, Villalba Municipio	3,382	1,175	500	1,260	359	88	69	2	0	2
Villalba barrio-pueblo, Villalba Municipio	727	265	85	263	90	24	18	2	0	2
Villalba Abajo barrio, Villalba Municipio	2,880	975	515	1,101	219	70	48	0	0	0
Villalba Arriba barrio, Villalba Municipio	5,938	1,958	955	2,378	498	149	128	0	0	0
Viví Abajo barrio, Utuado Municipio	3,143	1,110	542	1,127	282	82	69	0	0	0
Viví Arriba barrio, Utuado Municipio	748	269	137	270	49	23	21	0	0	0
Voladoras barrio, Moca Municipio	4,710	1,701	983	1,651	275	100	73	0	0	0
Yabucoa zona urbana, Yabucoa Municipio	6,039	2,354	923	2,014	571	177	148	8	0	8
Yabucoa barrio-pueblo, Yabucoa Municipio	2,585	1,050	371	843	240	81	62	8	0	8
Yahuecas barrio, Adjuntas Municipio	1,390	516	283	491	56	44	31	6	6	0
Yauco zona urbana, Yauco Municipio	17,024	6,378	2,878	5,883	1,394	491	364	162	99	63
Yauco barrio-pueblo, Yauco Municipio	3,025	1,265	414	952	285	109	64	66	26	40
Yaurel comunidad, Arroyo Municipio	1,050	387	185	367	83	28	23	0	0	0
Yaurel barrio, Arroyo Municipio	1,589	586	275	540	138	50	36	0	0	0
Yayales barrio, Adjuntas Municipio	676	236	131	259	38	12	11	0	0	0
Yeguada barrio, Camuy Municipio	2,581	943	528	916	142	52	43	0	0	0
Yeguada barrio, Vega Baja Municipio	1,906	688	330	681	137	70	59	26	19	7
Zamas barrio, Jayuya Municipio	499	165	101	189	37	7	6	0	0	0
Zanja barrio, Camuy Municipio	3,300	1,209	617	1,159	249	66	58	11	0	11
Zarzal barrio, Río Grande Municipio	13,447	4,535	2,427	4,961	1,140	384	300	867	836	31
SUBBARRIO										
Aguada Municipio	41,888	15,156	8,360	14,941	2,567	864	679	71	12	59
Aguada barrio-pueblo, Aguada Municipio	1,317	600	195	391	95	36	26	7	0	7
California subbarrio	628	268	102	201	41	16	13	3	0	3
Rosario subbarrio	689	332	93	190	54	20	13	4	0	4
Aguadilla Municipio	59,793	23,552	10,553	20,092	3,995	1,601	1,151	1,156	826	330
Aguadilla barrio-pueblo, Aguadilla Municipio	3,567	1,655	427	1,112	255	118	95	60	0	60
Higüey subbarrio	568	267	80	163	41	17	12	0	0	0
Iglesia subbarrio	149	68	24	44	7	6	5	5	0	5
Nuevo subbarrio	658	283	87	227	41	20	19	1	0	1
Santa Bárbara subbarrio	462	217	48	133	49	15	13	51	0	51
Tamarindo subbarrio	1,330	656	152	384	88	50	39	3	0	3
Aibonito Municipio	25,866	9,367	4,505	9,268	1,972	754	608	34	12	22
Aibonito barrio-pueblo, Aibonito Municipio	3,518	1,443	500	1,185	290	100	84	21	0	21
Pueblo Norte subbarrio	984	450	147	284	78	25	19	4	0	4
Pueblo Sur subbarrio	2,534	993	353	901	212	75	65	17	0	17
Añasco Municipio	29,140	10,942	5,431	9,855	2,102	810	662	121	62	59
Añasco barrio-pueblo, Añasco Municipio	909	432	119	266	53	39	31	3	0	3
Cuartel Cuarto subbarrio	526	233	67	167	33	26	21	0	0	0
Cuartel Primero subbarrio	211	118	28	50	7	8	7	0	0	0
Cuartel Segundo subbarrio	36	15	3	10	7	1	1	0	0	0
Cuartel Tercero subbarrio	136	66	21	39	6	4	2	3	0	3
Arecibo Municipio	94,989	36,579	16,981	31,189	7,459	2,781	2,063	1,451	921	530
Arecibo barrio-pueblo, Arecibo Municipio	8,368	3,622	926	2,894	618	308	244	120	100	20
Buenos Aires subbarrio	575	226	82	207	43	17	14	0	0	0
Jareales subbarrio	0	0	0	0	0	0	0	0	0	0
La Cruz subbarrio	77	42	10	14	10	1	0	0	0	0
Miramar subbarrio	1,379	656	182	379	115	47	39	5	0	5
Monserrate subbarrio	110	68	8	24	3	7	5	31	24	7
Rosario subbarrio	127	57	13	34	12	11	8	0	0	0
San Felipe subbarrio	598	276	74	172	58	18	13	2	0	2
San Luis subbarrio	5,384	2,245	533	2,034	366	206	165	82	76	6
Vigía subbarrio	118	52	24	30	11	1	0	0	0	0
Arroyo Municipio	19,557	7,191	3,274	6,846	1,615	631	488	18	9	9
Arroyo barrio-pueblo, Arroyo Municipio	1,202	501	164	345	155	37	24	4	0	4
Cuatro Calles subbarrio	336	117	44	124	46	5	4	0	0	0
Pueblo Este subbarrio	743	333	100	193	90	27	18	4	0	4
Pueblo Oeste subbarrio	123	51	20	28	19	5	2	0	0	0

Table 10.
Household Relationship and Group Quarters Population: 2010—Con.

[For information on confidentiality protection, nonsampling error, and definitions, see Selected Appendixes at <www.census.gov/prod/cen2010/cph-1-a.pdf>]

Puerto Rico Municipio Municipio Subdivision and Place Subbarrio	Household population							Group quarters population		
			Relationship to householder							
						Nonrelatives				
	Total	House-holder	Spouse	Child	Other relatives	Total	Unmarried partner	Total	Institution-alized population	Non-institution-alized population
SUBBARRIO—Con.										
Cabo Rojo Municipio	50,736	19,816	9,399	16,076	3,665	1,780	1,431	181	94	87
Cabo Rojo barrio-pueblo, Cabo Rojo Municipio	1,072	534	132	293	78	35	25	6	0	6
Pueblo Norte subbarrio	540	265	61	163	34	17	11	6	0	6
Pueblo Nuevo subbarrio	139	66	22	38	10	3	2	0	0	0
Pueblo Sud subbarrio	393	203	49	92	34	15	12	0	0	0
Cayey Municipio	47,952	17,681	8,539	16,329	3,788	1,615	1,071	167	25	142
Cayey barrio-pueblo, Cayey Municipio	15,170	6,028	2,117	4,920	1,412	693	379	128	0	128
Pueblo Norte subbarrio	8,182	3,290	1,179	2,480	784	449	193	64	0	64
Pueblo Sur subbarrio	6,988	2,738	938	2,440	628	244	186	64	0	64
Fajardo Municipio	36,727	13,922	5,955	12,136	3,382	1,332	942	266	161	105
Fajardo barrio-pueblo, Fajardo Municipio	13,501	5,248	1,902	4,488	1,379	484	324	208	136	72
Pueblo Este subbarrio	258	103	30	70	44	11	8	12	0	12
Pueblo Norte subbarrio	4,832	1,784	604	1,765	507	172	116	51	0	51
Pueblo Oeste subbarrio	4,420	1,779	652	1,390	440	159	111	139	136	3
Pueblo Sur subbarrio	406	185	52	100	50	19	9	6	0	6
Puerto Real subbarrio	3,585	1,397	564	1,163	338	123	80	0	0	0
Guayanilla Municipio	21,533	7,503	3,676	7,623	2,156	575	452	48	48	0
Guayanilla barrio-pueblo, Guayanilla Municipio	3,744	1,414	647	1,192	395	96	65	13	13	0
Poblado Sitios subbarrio	2,675	1,014	486	817	298	60	36	13	13	0
Pueblo subbarrio	1,069	400	161	375	97	36	29	0	0	0
Humacao Municipio	57,860	21,780	10,017	19,363	4,940	1,760	1,263	606	423	183
Humacao barrio-pueblo, Humacao Municipio	3,727	1,551	484	1,257	293	142	97	135	71	64
San Francisco subbarrio	1,888	727	276	681	142	62	36	76	20	56
San Juan subbarrio	74	30	9	22	12	1	1	0	0	0
Santiago subbarrio	600	309	65	159	42	25	20	51	51	0
Santo Domingo subbarrio	1,165	485	134	395	97	54	40	8	0	8
Juana Díaz Municipio	50,628	17,252	8,436	18,880	4,565	1,495	1,139	119	75	44
Juana Díaz barrio-pueblo, Juana Díaz Municipio	3,977	1,573	515	1,345	432	112	80	0	0	0
Pueblo Este subbarrio	1,511	644	186	531	106	44	35	0	0	0
Pueblo Norte subbarrio	457	188	59	136	56	18	9	0	0	0
Pueblo Oeste subbarrio	1,337	516	209	385	198	29	20	0	0	0
Pueblo Sur subbarrio	672	225	61	293	72	21	16	0	0	0
Juncos Municipio	40,057	14,382	7,094	14,048	3,228	1,305	1,051	233	46	187
Juncos barrio-pueblo, Juncos Municipio	2,436	1,031	301	772	249	83	63	28	0	28
Pueblo Norte subbarrio	1,131	495	136	363	99	38	25	25	0	25
Pueblo Sur subbarrio	1,305	536	165	409	150	45	38	3	0	3
Manatí Municipio	43,956	16,309	7,498	15,017	3,802	1,330	1,004	157	88	69
Manatí barrio-pueblo, Manatí Municipio	5,746	2,449	735	1,882	492	188	121	0	0	0
Pueblo Poniente subbarrio	845	414	92	231	74	34	11	0	0	0
Pueblo Saliente subbarrio	4,901	2,035	643	1,651	418	154	110	0	0	0
Maunabo Municipio	12,199	4,446	1,986	4,234	1,196	337	286	26	4	22
Maunabo barrio-pueblo, Maunabo Municipio	298	134	45	84	27	8	6	19	0	19
Pueblo Este subbarrio	215	98	29	64	19	5	5	0	0	0
Pueblo Oeste subbarrio	83	36	16	20	8	3	1	19	0	19
Mayagüez Municipio	87,465	35,805	13,376	25,780	6,798	5,706	2,001	1,615	1,011	604
Mayagüez barrio-pueblo, Mayagüez Municipio	26,646	11,898	2,378	7,193	2,000	3,177	663	257	95	162
Candelaria subbarrio	3,947	2,052	171	528	242	954	63	13	0	13
Cárcel subbarrio	8,340	3,832	955	2,547	621	385	235	127	76	51
Marina Meridional subbarrio	4,943	1,919	359	1,988	372	305	195	26	19	7
Marina Septentrional subbarrio	2,582	1,132	259	709	240	242	48	22	0	22
Río subbarrio	3,891	1,665	278	549	267	1,132	50	69	0	69
Salud subbarrio	2,943	1,298	356	872	258	159	72	0	0	0
Ponce Municipio	161,401	60,049	25,145	57,161	13,891	5,155	3,587	4,926	4,135	791
Canas Urbano barrio, Ponce Municipio	17,651	7,233	2,538	5,864	1,430	586	336	282	67	215
Baldorioty de Castro subbarrio	8,973	3,406	1,359	3,141	804	263	182	36	25	11
Clausells subbarrio	3,422	1,343	490	1,248	243	98	72	0	0	0
Reparada subbarrio	5,256	2,484	689	1,475	383	225	82	246	42	204
Sabana Grande Municipio	25,067	9,372	4,364	8,538	2,034	759	609	198	88	110
Sabana Grande barrio-pueblo, Sabana Grande Municipio	1,490	645	185	464	132	64	45	64	0	64
Pueblo Norte subbarrio	846	367	98	275	73	33	24	9	0	9
Pueblo Sud subbarrio	644	278	87	189	59	31	21	55	0	55

Table 10.
Household Relationship and Group Quarters Population: 2010—Con.

[For information on confidentiality protection, nonsampling error, and definitions, see Selected Appendixes at <www.census.gov/prod/cen2010/cph-1-a.pdf>]

Puerto Rico Municipio Municipio Subdivision and Place Subbarrio	Household population							Group quarters population		
			Relationship to householder							
						Nonrelatives				
	Total	House-holder	Spouse	Child	Other relatives	Total	Unmarried partner	Total	Institution-alized population	Non-institution-alized population
SUBBARRIO—Con.										
Salinas Municipio	30,635	11,400	4,958	10,540	2,731	1,006	855	443	360	83
Aguirre barrio, Salinas Municipio	13,924	5,177	2,222	4,932	1,120	473	415	81	77	4
Aguirre (Rural) subbarrio	11,356	4,188	1,848	4,078	840	402	358	81	77	4
Central Aguirre subbarrio	1,259	473	196	412	141	37	31	0	0	0
Coquí subbarrio	1,126	442	154	372	128	30	24	0	0	0
San Felipe subbarrio	183	74	24	70	11	4	2	0	0	0
San Germán Municipio	34,999	13,542	5,933	11,304	2,979	1,241	920	528	78	450
San Germán barrio-pueblo, San Germán Municipio	2,536	1,190	307	641	242	156	63	124	17	107
Pueblo Central subbarrio	777	348	99	211	73	46	18	1	0	1
Pueblo Occidental subbarrio	891	458	99	203	80	51	21	123	17	106
Pueblo Oriental subbarrio	868	384	109	227	89	59	24	0	0	0
San Juan Municipio	388,083	165,316	51,191	120,325	32,369	18,882	11,009	7,243	3,250	3,993
Hato Rey Central barrio, San Juan Municipio	16,451	7,727	1,905	4,365	1,522	932	486	189	11	178
Ciudad Nueva subbarrio	1,753	842	252	353	149	157	31	54	11	43
Floral Park subbarrio	1,258	600	149	317	106	86	27	15	0	15
Las Monjas subbarrio	5,967	2,772	741	1,538	563	353	198	51	0	51
Quintana subbarrio	7,473	3,513	763	2,157	704	336	230	69	0	69
Hato Rey Norte barrio, San Juan Municipio	16,375	7,886	1,693	4,896	1,002	898	431	3	0	3
Eleanor Roosevelt subbarrio	4,698	2,693	629	829	286	261	120	3	0	3
El Vedado subbarrio	2,494	1,242	368	532	175	177	65	0	0	0
Martín Peña subbarrio	3,925	2,086	482	837	207	313	132	0	0	0
Puerto Nuevo subbarrio	5,258	1,865	214	2,698	334	147	114	0	0	0
Hato Rey Sur barrio, San Juan Municipio	9,728	5,386	1,018	1,566	642	1,116	321	1,010	9	1,001
Bella Vista subbarrio	1,447	894	200	204	54	95	74	0	0	0
Hyde Park subbarrio	4,545	2,382	595	832	349	387	125	154	0	154
La 37 subbarrio	1,926	1,162	135	239	127	263	55	790	9	781
Santa Rita subbarrio	1,810	948	88	291	112	371	67	66	0	66
Oriente barrio, San Juan Municipio	31,274	12,250	3,436	10,897	3,352	1,339	913	100	0	100
Borinquen subbarrio	1,290	555	171	359	154	51	33	0	0	0
López Sicardó subbarrio	12,266	4,757	1,246	4,535	1,140	588	384	38	0	38
San José subbarrio	17,718	6,938	2,019	6,003	2,058	700	496	62	0	62
Pueblo barrio, San Juan Municipio	8,426	3,742	934	2,291	812	647	323	294	59	235
Buen Consejo subbarrio	2,531	1,100	280	756	238	157	102	13	0	13
Capetillo subbarrio	1,933	920	157	417	203	236	103	0	0	0
Monte Rey subbarrio	1,785	693	288	585	153	66	49	96	59	37
Río Piedras Antiguo subbarrio	344	160	18	64	26	76	10	101	0	101
Ubarri subbarrio	639	350	50	126	46	67	26	59	0	59
Venezuela subbarrio	1,194	519	141	343	146	45	33	25	0	25
San Juan Antiguo barrio, San Juan Municipio	6,134	3,285	676	1,467	362	344	221	951	258	693
Ballajá subbarrio	219	100	20	73	11	15	13	0	0	0
Catedral subbarrio	406	223	63	74	17	29	20	182	3	179
Marina subbarrio	284	163	52	50	9	10	8	92	0	92
Mercado subbarrio	936	489	102	217	58	70	46	16	0	16
Puerta de Tierra subbarrio	2,476	1,273	249	689	165	100	77	448	255	193
San Cristóbal subbarrio	1,230	667	120	289	79	75	41	0	0	0
San Francisco subbarrio	583	370	70	75	23	45	16	213	0	213
Santurce barrio, San Juan Municipio	80,175	36,885	8,764	23,293	6,667	4,566	2,656	1,076	246	830
Alto del Cabro subbarrio	891	471	99	176	77	68	27	0	0	0
Bayola subbarrio	748	343	60	245	62	38	24	0	0	0
Bolívar subbarrio	850	379	84	223	87	77	36	71	0	71
Buenos Aires subbarrio	1,445	505	104	711	75	50	41	0	0	0
Campo Alegre subbarrio	723	357	80	169	65	52	22	0	0	0
Chícharo subbarrio	641	312	73	156	63	37	19	0	0	0
Condadito subbarrio	629	349	58	133	39	50	20	0	0	0
Condado subbarrio	4,908	2,827	867	840	138	236	123	0	0	0
Figueroa subbarrio	698	368	82	159	45	44	23	0	0	0
Gandul subbarrio	1,488	776	129	345	126	112	67	19	0	19
Herrera subbarrio	1,600	639	177	504	169	111	69	0	0	0
Hipódromo subbarrio	1,516	684	152	401	140	139	69	7	0	7
Hoare subbarrio	0	0	0	0	0	0	0	158	158	0
Isla Grande subbarrio	205	156	10	22	4	13	10	41	41	0
Las Casas subbarrio	6,399	2,409	571	2,600	541	278	217	0	0	0
Las Marías subbarrio	895	457	149	205	31	53	38	0	0	0
Las Palmas subbarrio	2,525	1,080	230	841	236	138	84	0	0	0
La Zona subbarrio	1,061	449	104	318	142	48	35	0	0	0
Loíza subbarrio	2,008	914	203	539	233	119	56	65	0	65
Machuchal subbarrio	1,262	573	140	334	135	80	34	0	0	0
María Moczó subbarrio	1,627	681	180	486	174	106	74	0	0	0
Marruecos subbarrio	9	4	1	2	2	0	0	0	0	0
Martín Peña subbarrio	204	97	19	53	18	17	6	0	0	0
Melilla subbarrio	784	357	79	203	76	69	29	1	0	1
Merhoff subbarrio	3,023	1,253	339	1,065	257	109	89	0	0	0

Table 10.
Household Relationship and Group Quarters Population: 2010—Con.

[For information on confidentiality protection, nonsampling error, and definitions, see Selected Appendixes at <www.census.gov/prod/cen2010/cph-1-a.pdf>]

Puerto Rico Municipio Municipio Subdivision and Place Subbarrio	Household population							Group quarters population		
			Relationship to householder							
						Nonrelatives				
	Total	House-holder	Spouse	Child	Other relatives	Total	Unmarried partner	Total	Institution-alized population	Non-institution-alized population
SUBBARRIO—Con.										
San Juan Municipio—Con.										
Santurce barrio, San Juan Municipio—Con.										
Minillas subbarrio	1,039	600	126	165	73	75	47	0	0	0
Miramar subbarrio	4,412	2,468	685	798	180	281	129	0	0	0
Monteflores subbarrio	1,737	885	189	419	123	121	74	0	0	0
Obrero subbarrio	10,298	4,369	1,118	3,040	1,116	655	384	18	14	4
Ocean Park subbarrio	1,650	879	224	330	91	126	63	17	8	9
Parque subbarrio	2,871	1,542	455	562	119	193	108	0	0	0
Pozo del Hato subbarrio	213	128	22	43	8	12	10	5	0	5
Pulguero subbarrio	1,035	505	111	248	98	73	43	0	0	0
Sagrado Corazón subbarrio	1,470	821	171	277	108	93	32	427	12	415
San Juan Moderno subbarrio	911	565	93	147	62	44	16	14	0	14
San Mateo subbarrio	1,536	910	170	255	91	110	59	13	13	0
Seboruco subbarrio	1,878	773	172	586	225	122	55	0	0	0
Shanghai subbarrio	9,218	3,579	632	3,813	847	347	246	220	0	220
Tras Talleres subbarrio	1,789	792	202	534	185	76	52	0	0	0
Villa Palmeras subbarrio	2,351	947	219	839	233	113	77	0	0	0
Universidad barrio, San Juan Municipio	2,044	966	266	500	178	134	55	471	124	347
Amparo subbarrio	0	0	0	0	0	0	0	0	0	0
Auxilio Mutuo subbarrio	605	348	68	103	30	56	7	124	124	0
Institución subbarrio	129	61	25	34	3	6	3	347	0	347
Valencia subbarrio	1,310	557	173	363	145	72	45	0	0	0
San Sebastián Municipio	42,274	16,047	8,400	14,197	2,574	1,056	835	156	129	27
San Sebastián barrio-pueblo, San Sebastián Municipio	1,420	614	181	474	103	48	43	4	0	4
Norzagaray subbarrio	853	373	116	288	53	23	22	4	0	4
Urréjola subbarrio	567	241	65	186	50	25	21	0	0	0
Yauco Municipio	41,688	15,138	7,375	14,505	3,570	1,100	854	355	240	115
Yauco barrio-pueblo, Yauco Municipio	3,025	1,265	414	952	285	109	64	66	26	40
Pueblo Norte subbarrio	2,520	1,031	343	821	237	88	52	7	0	7
Pueblo Sud subbarrio	505	234	71	131	48	21	12	59	26	33

Table 11.
Housing Occupancy and Tenure: 2010

[For information on confidentiality protection, nonsampling error, and definitions, see Selected Appendixes at <www.census.gov/prod/cen2010/cph-1-a.pdf>]

Puerto Rico Municipio Municipio Subdivision Place	Total housing units	Occupied housing units						Vacant housing units				
		Total	Owner occupied		Renter occupied	Average household size		Total	For seasonal, recreational, or occasional use	Vacancy rate		
			Number	Percent of occupied housing units		Owner-occupied units	Renter-occupied units			Available housing	Home-owner	Rental
Puerto Rico	1,636,946	1,376,531	986,165	71.6	390,366	2.70	2.63	260,415	59,537	4.9	2.8	9.9
Adjuntas Municipio	8,125	6,851	4,620	67.4	2,231	2.82	2.86	1,274	327	3.7	0.8	9.3
Adjuntas barrio-pueblo	1,968	1,679	857	51.0	822	2.41	2.82	289	40	6.2	1.6	10.7
Adjuntas zona urbana	1,968	1,679	857	51.0	822	2.41	2.82	289	40	6.2	1.6	10.7
Capáez barrio	434	377	237	62.9	140	2.79	2.81	57	15	3.6	0.8	7.9
Garzas barrio	509	424	327	77.1	97	3.12	3.28	85	20	4.3	0.3	15.4
Guayabo Dulce barrio	60	51	33	64.7	18	2.82	2.61	9	1	0.0	0.0	0.0
Guayo barrio	369	320	232	72.5	88	2.62	2.80	49	12	1.8	0.4	5.3
Guilarte barrio	461	392	306	78.1	86	3.05	2.81	69	16	2.7	0.3	10.4
Juan González barrio	347	292	216	74.0	76	2.88	2.99	55	11	4.8	0.5	15.1
Limaní barrio	128	97	69	71.1	28	2.52	3.64	31	15	4.8	1.4	12.1
Pellejas barrio	207	176	135	76.7	41	3.13	3.17	31	8	4.8	0.0	17.6
Portillo barrio	252	208	138	66.3	70	3.01	2.71	44	9	1.9	2.1	1.4
Portugués barrio	214	168	135	80.4	33	2.90	2.58	46	23	4.0	2.9	8.3
Saltillo barrio	1,076	899	677	75.3	222	2.98	2.82	177	65	1.9	0.6	5.9
Tanamá barrio	480	408	284	69.6	124	2.92	2.94	72	18	1.0	0.7	1.6
Vegas Abajo barrio	276	210	168	80.0	42	2.83	3.07	66	22	3.7	0.6	14.3
Vegas Arriba barrio	463	398	299	75.1	99	3.04	3.02	65	13	3.6	0.0	13.2
Yahuecas barrio	613	516	334	64.7	182	2.70	2.68	97	26	2.1	0.6	4.7
Yayales barrio	268	236	173	73.3	63	2.89	2.79	32	13	3.3	0.0	11.3
Aguada Municipio	18,258	15,156	11,744	77.5	3,412	2.81	2.62	3,102	804	4.4	1.9	11.9
Aguada barrio-pueblo	793	600	348	58.0	252	2.14	2.27	193	17	8.1	2.5	14.9
Aguada zona urbana (part)	793	600	348	58.0	252	2.14	2.27	193	17	8.1	2.5	14.9
Asomante barrio	1,278	1,139	807	70.9	332	2.73	2.84	139	28	3.6	1.8	7.8
Aguada zona urbana (part)	189	168	143	85.1	25	2.29	2.48	21	2	4.0	4.0	3.8
Atalaya barrio	1,351	1,088	905	83.2	183	2.90	2.66	263	53	5.6	1.5	20.6
Carrizal barrio	488	356	278	78.1	78	2.84	2.24	132	46	9.6	6.7	18.8
Cerro Gordo barrio	1,159	1,016	865	85.1	151	2.99	2.75	143	25	1.2	0.5	4.9
Cruces barrio	767	629	456	72.5	173	2.64	2.48	138	50	2.6	1.1	6.5
Espinar barrio	626	469	349	74.4	120	2.76	2.64	157	66	5.6	2.0	14.6
Guanábano barrio	343	283	198	70.0	85	2.67	2.59	60	8	2.7	1.0	6.6
Luyando comunidad (part)	282	230	170	73.9	60	2.63	2.38	52	5	2.0	0.6	6.3
Guaniquilla barrio	1,347	1,016	699	68.8	317	2.63	2.59	331	106	7.4	4.2	13.8
Aguada zona urbana (part)	176	149	96	64.4	53	2.31	2.57	27	2	3.8	4.9	1.9
Guayabo barrio	1,514	1,208	881	72.9	327	2.72	2.64	306	70	8.4	6.9	12.2
Aguada zona urbana (part)	459	411	271	65.9	140	2.47	2.70	48	4	2.8	2.5	3.4
Jagüey barrio	844	721	565	78.4	156	2.79	2.67	123	35	3.7	1.2	11.8
Lagunas barrio	1,150	995	850	85.4	145	2.86	2.63	155	59	3.1	1.0	13.5
Mal Paso barrio	1,032	884	724	81.9	160	2.81	2.81	148	9	2.7	0.4	12.0
Luyando comunidad (part)	112	103	90	87.4	13	3.18	2.46	9	2	3.7	1.1	18.8
Mamey barrio	933	826	671	81.2	155	2.95	2.73	107	30	4.1	1.8	12.8
Marías barrio	800	688	551	80.1	137	2.95	2.72	112	31	0.6	0.0	2.8
Naranjo barrio	1,379	1,152	947	82.2	205	2.91	2.62	227	53	1.8	0.4	7.5
Luyando comunidad (part)	811	678	562	82.9	116	2.94	2.79	133	23	0.9	0.2	4.1
Piedras Blancas barrio	1,918	1,655	1,319	79.7	336	2.86	2.57	263	65	4.1	1.1	14.0
Aguada zona urbana (part)	31	25	14	56.0	11	2.71	2.18	6	2	7.4	0.0	15.4
Río Grande barrio	536	431	331	76.8	100	2.72	2.51	105	53	5.0	1.8	14.5
Aguadilla Municipio	28,430	23,552	15,531	65.9	8,021	2.55	2.52	4,878	982	5.7	2.6	11.1
Aguacate barrio	739	595	459	77.1	136	2.63	2.32	144	51	8.4	1.5	26.1
Aguadilla barrio-pueblo	2,587	1,655	953	57.6	702	2.07	2.27	932	103	10.1	2.4	19.0
Aguadilla zona urbana (part)	2,587	1,655	953	57.6	702	2.07	2.27	932	103	10.1	2.4	19.0
Arenales barrio	914	772	629	81.5	143	2.59	2.48	142	43	3.8	1.7	12.0
Borinquen barrio	3,456	2,859	1,908	66.7	951	2.52	2.72	597	166	6.2	4.5	9.5
Aguadilla zona urbana (part)	1,517	1,192	803	67.4	389	2.35	2.60	325	103	8.6	6.0	13.7
Caimital Alto barrio	1,733	1,502	1,171	78.0	331	2.66	2.59	231	61	2.9	1.8	6.7
Caimital Bajo barrio	2,157	1,795	1,110	61.8	685	2.60	2.33	362	60	5.4	1.7	10.7
Aguadilla zona urbana (part)	1,255	1,039	510	49.1	529	2.39	2.23	216	22	5.5	2.6	8.2
Camaceyes barrio	5,564	4,918	2,906	59.1	2,012	2.57	2.51	646	137	2.8	1.1	5.1
Aguadilla zona urbana (part)	1,364	1,221	523	42.8	698	2.26	2.40	143	18	2.7	1.3	3.9
Ceiba Alta barrio	266	238	183	76.9	55	2.77	2.91	28	7	1.2	1.1	1.8
Ceiba Baja barrio	1,017	866	636	73.4	230	2.70	2.59	151	40	4.3	2.0	10.1
Corrales barrio	3,455	2,919	1,940	66.5	979	2.59	2.67	536	82	5.8	4.2	8.9
Cabán comunidad	1,520	1,272	675	53.1	597	2.53	2.70	248	22	7.0	6.4	7.6
Guerrero barrio	1,263	1,014	790	77.9	224	2.65	2.60	249	43	8.7	5.1	19.4
Rafael Hernández comunidad	631	511	391	76.5	120	2.62	2.72	120	26	5.4	1.0	17.2
Maleza Alta barrio	963	773	505	65.3	268	2.56	1.89	190	54	9.6	2.1	20.9
Maleza Baja barrio	834	679	400	58.9	279	2.43	2.43	155	39	9.6	2.9	17.7
Montaña barrio	1,789	1,563	1,117	71.5	446	2.56	2.66	226	45	3.8	1.4	9.3
San Antonio comunidad	900	773	555	71.8	218	2.46	2.58	127	23	3.8	0.9	10.7
Palmar barrio	817	669	493	73.7	176	2.58	2.68	148	37	6.6	1.4	18.8
Victoria barrio	876	735	331	45.0	404	2.27	2.57	141	14	9.7	4.2	13.8
Aguadilla zona urbana (part)	756	632	251	39.7	381	2.16	2.56	124	8	10.6	5.1	14.0
Aguas Buenas Municipio	11,490	10,040	7,384	73.5	2,656	2.86	2.80	1,450	270	3.6	1.0	10.0
Aguas Buenas barrio-pueblo	870	711	365	51.3	346	2.29	2.52	159	3	9.6	3.2	15.5
Aguas Buenas zona urbana (part)	870	711	365	51.3	346	2.29	2.52	159	3	9.6	3.2	15.5
Bairoa barrio	968	819	530	64.7	289	2.95	3.05	149	13	3.0	0.7	6.7
Aguas Buenas zona urbana (part)	440	406	246	60.6	160	2.99	3.33	34	7	2.4	0.8	4.7

Table 11.
Housing Occupancy and Tenure: 2010—Con.

[For information on confidentiality protection, nonsampling error, and definitions, see Selected Appendixes at <www.census.gov/prod/cen2010/cph-1-a.pdf>]

Puerto Rico Municipio Municipio Subdivision Place	Total housing units	Occupied housing units						Vacant housing units				
		Total	Owner occupied		Renter occupied	Average household size		Total	For seasonal, recreational, or occasional use	Vacancy rate		
			Number	Percent of occupied housing units		Owner-occupied units	Renter-occupied units			Available housing	Home-owner	Rental
Aguas Buenas Municipio—Con.												
Bayamoncito barrio	749	610	488	80.0	122	2.84	2.90	139	60	1.8	0.4	6.9
Cagüitas barrio	1,043	925	686	74.2	239	2.85	2.94	118	13	4.9	0.9	14.8
Jagüeyes barrio	840	698	553	79.2	145	2.93	2.38	142	21	3.8	2.1	9.8
Juan Asencio barrio	1,058	934	744	79.7	190	3.01	2.97	124	37	2.3	0.8	7.7
Mula barrio	1,505	1,355	963	71.1	392	2.83	2.81	150	12	2.9	0.1	9.1
Aguas Buenas zona urbana (part)	97	91	70	76.9	21	2.81	2.38	6	0	3.2	0.0	12.5
Mulita barrio	94	88	72	81.8	16	3.15	2.44	6	3	0.0	0.0	0.0
Sonadora barrio	1,227	1,083	870	80.3	213	2.93	2.75	144	43	2.9	0.8	10.8
Aguas Buenas zona urbana (part)	33	30	27	90.0	3	2.63	3.67	3	0	0.0	0.0	0.0
Sumidero barrio	3,136	2,817	2,113	75.0	704	2.83	2.83	319	65	3.0	1.0	8.6
Aguas Buenas zona urbana (part)	389	338	243	71.9	95	2.69	2.56	51	11	6.8	3.2	15.2
Santa Clara comunidad	372	334	250	74.9	84	2.98	2.83	38	3	4.3	2.3	9.5
Aibonito Municipio	10,409	9,367	6,811	72.7	2,556	2.78	2.72	1,042	286	2.0	1.7	2.8
Aibonito barrio-pueblo	1,610	1,443	818	56.7	625	2.48	2.38	167	32	2.9	2.8	2.9
Aibonito zona urbana (part)	1,610	1,443	818	56.7	625	2.48	2.38	167	32	2.9	2.8	2.9
Algarrobo barrio	146	124	100	80.6	24	3.03	3.33	22	11	0.0	0.0	0.0
Asomante barrio	1,104	1,000	806	80.6	194	2.97	2.93	104	26	2.3	2.1	3.4
Caonillas barrio	552	499	377	75.6	122	2.86	2.74	53	12	0.8	1.0	0.0
Aibonito zona urbana (part)	10	10	9	90.0	1	2.33	3.00	0	0	0.0	0.0	0.0
Cuyón barrio	399	344	253	73.5	91	2.83	2.88	55	24	2.0	1.2	4.2
Llanos barrio	2,691	2,410	1,732	71.9	678	2.87	2.75	281	80	2.0	1.8	2.4
Aibonito zona urbana (part)	1,198	1,050	773	73.6	277	2.76	2.84	148	35	1.9	0.9	4.4
Pasto barrio	1,690	1,520	1,169	76.9	351	2.72	2.85	170	49	2.2	1.8	3.8
Pastos comunidad	607	551	389	70.6	162	2.66	2.95	56	13	2.5	0.8	6.3
Plata barrio	657	598	481	80.4	117	2.93	2.69	59	22	1.5	0.8	4.1
Robles barrio	1,560	1,429	1,075	75.2	354	2.63	2.92	131	30	1.4	1.1	2.2
Aibonito zona urbana (part)	693	674	527	78.2	147	2.54	2.90	19	2	0.7	0.4	2.0
Añasco Municipio	12,755	10,942	8,484	77.5	2,458	2.67	2.66	1,813	439	3.1	1.2	9.1
Añasco barrio-pueblo	570	432	229	53.0	203	2.07	2.14	138	12	11.1	7.2	15.1
Añasco zona urbana (part)	570	432	229	53.0	203	2.07	2.14	138	12	11.1	7.2	15.1
Añasco Abajo barrio	2	2	2	100.0	0	3.00	0.00	0	0	0.0	0.0	(X)
Añasco Arriba barrio	737	653	528	80.9	125	2.33	2.73	84	21	2.2	0.9	7.4
Añasco zona urbana (part)	658	582	474	81.4	108	2.34	2.80	76	16	2.3	1.0	7.7
Caguabo barrio	503	322	258	80.1	64	2.62	2.66	181	116	9.0	4.4	23.8
Caracol barrio	778	667	546	81.9	121	2.74	2.92	111	14	3.3	0.5	14.2
Carreras barrio	1,452	1,347	1,042	77.4	305	2.82	2.77	105	18	1.2	0.9	2.2
Añasco zona urbana (part)	16	13	1	7.7	12	1.00	1.67	3	0	18.8	66.7	7.7
Espino comunidad (part)	12	11	11	100.0	0	2.09	0.00	1	1	0.0	0.0	(X)
Casey Abajo barrio	39	35	30	85.7	5	3.20	1.40	4	2	0.0	0.0	0.0
Casey Arriba barrio	222	186	164	88.2	22	2.84	3.00	36	11	5.1	3.0	18.5
Cerro Gordo barrio	216	188	137	72.9	51	2.71	2.47	28	7	1.0	0.7	1.9
Cidra barrio	134	122	101	82.8	21	2.64	2.81	12	4	0.0	0.0	0.0
Corcovada barrio	289	238	199	83.6	39	2.65	2.56	51	15	0.4	0.0	2.5
Dagüey barrio	655	599	485	81.0	114	2.71	2.72	56	8	1.2	1.0	1.7
Añasco zona urbana (part)	396	366	284	77.6	82	2.70	2.73	30	2	1.6	1.7	1.2
Espino barrio	606	535	414	77.4	121	2.58	2.81	71	10	3.7	1.6	10.3
Espino comunidad (part)	536	477	384	80.5	93	2.57	2.82	59	10	3.6	1.8	10.6
Hatillo barrio	560	483	377	78.1	106	2.66	2.53	77	9	1.8	0.3	7.0
La Playa comunidad (part)	191	156	118	75.6	38	2.63	2.42	35	6	1.9	0.8	5.0
Humatas barrio	281	242	197	81.4	45	3.16	2.96	39	11	1.9	0.0	9.8
Marías barrio	1,979	1,746	1,224	70.1	522	2.61	2.64	233	45	2.5	1.0	5.9
Añasco zona urbana (part)	790	696	360	51.7	336	2.38	2.63	94	15	3.1	1.6	4.5
Las Marías comunidad	835	746	627	84.0	119	2.68	2.74	89	15	2.4	0.6	10.4
Miraflores barrio	246	218	165	75.7	53	2.55	2.77	28	4	3.5	1.2	10.2
Ovejas barrio	684	588	496	84.4	92	2.61	2.76	96	20	3.6	1.0	15.6
Piñales barrio	1,153	1,012	850	84.0	162	2.88	2.64	141	20	2.1	0.6	9.5
La Playa comunidad (part)	0	0	0	(X)	0	0.00	0.00	0	0	(X)	(X)	(X)
Playa barrio	753	585	463	79.1	122	2.53	2.68	168	62	3.6	0.2	14.5
La Playa comunidad (part)	753	585	463	79.1	122	2.53	2.68	168	62	3.6	0.2	14.5
Quebrada Larga barrio	667	567	429	75.7	138	2.69	2.72	100	17	3.4	0.9	10.4
Río Arriba barrio	75	56	50	89.3	6	2.48	2.33	19	9	13.8	5.7	50.0
Río Cañas barrio	154	119	98	82.4	21	2.52	2.52	35	4	4.8	3.9	8.7
Arecibo Municipio	43,253	36,579	27,447	75.0	9,132	2.61	2.57	6,674	736	5.2	2.8	12.0
Arecibo barrio-pueblo	4,652	3,622	1,529	42.2	2,093	2.12	2.45	1,030	60	11.1	6.9	14.1
Arecibo zona urbana (part)	4,652	3,622	1,529	42.2	2,093	2.12	2.45	1,030	60	11.1	6.9	14.1
Arenalejos barrio	1,339	1,141	894	78.4	247	2.63	2.81	198	21	4.5	2.8	10.1
Bajadero comunidad (part)	1,050	891	687	77.1	204	2.58	2.90	159	16	4.6	3.1	9.3
Arrozal barrio	477	411	351	85.4	60	2.78	3.15	66	10	1.7	0.0	10.4
Cambalache barrio	26	18	12	66.7	6	2.17	2.33	8	0	4.5	0.0	12.5
Arecibo zona urbana (part)	7	3	1	33.3	2	3.00	2.50	4	0	14.3	0.0	25.0
Carreras barrio	539	465	380	81.7	85	2.64	2.60	74	3	3.7	0.8	14.9
Bajadero comunidad (part)	26	21	18	85.7	3	2.89	4.00	5	0	8.3	5.0	25.0
Domingo Ruíz barrio	1,487	1,217	928	76.3	289	2.57	2.58	270	25	4.7	1.2	14.4
Bajadero comunidad (part)	620	487	379	77.8	108	2.58	2.45	133	15	6.5	1.8	19.7
Dominguito barrio	2,095	1,819	1,424	78.3	395	2.65	2.70	276	59	4.1	1.7	11.8
Arecibo zona urbana (part)	1,358	1,184	923	78.0	261	2.59	2.72	174	22	4.7	2.0	13.3
Esperanza barrio	798	677	547	80.8	130	2.79	2.58	121	18	4.3	3.1	9.1

Table 11.
Housing Occupancy and Tenure: 2010—Con.

[For information on confidentiality protection, nonsampling error, and definitions, see Selected Appendixes at <www.census.gov/prod/cen2010/cph-1-a.pdf>]

Puerto Rico Municipio Municipio Subdivision Place	Total housing units	Occupied housing units						Vacant housing units				
		Total	Owner occupied		Renter occupied	Average household size		Total	For seasonal, recreational, or occasional use	Vacancy rate		
			Number	Percent of occupied housing units		Owner-occupied units	Renter-occupied units			Available housing	Home-owner	Rental
Arecibo Municipio—Con.												
Factor barrio	3,374	2,941	2,390	81.3	551	2.72	2.61	433	46	3.7	2.2	9.7
Animas comunidad	596	488	354	72.5	134	2.46	2.40	108	11	5.0	3.0	9.9
Garrochales barrio	1,040	886	692	78.1	194	2.57	2.71	154	14	3.9	1.1	12.6
Hato Abajo barrio	9,075	7,890	5,815	73.7	2,075	2.47	2.48	1,185	122	5.3	2.6	12.3
Arecibo zona urbana (part)	9,075	7,890	5,815	73.7	2,075	2.47	2.48	1,185	122	5.3	2.6	12.3
Hato Arriba barrio	3,683	3,201	2,609	81.5	592	2.63	2.64	482	41	4.0	3.3	7.0
Arecibo zona urbana (part)	3,683	3,201	2,609	81.5	592	2.63	2.64	482	41	4.0	3.3	7.0
Hato Viejo barrio	856	739	582	78.8	157	2.75	2.73	117	6	1.7	0.5	6.0
Islote barrio	2,810	2,124	1,671	78.7	453	2.63	2.68	686	193	7.0	6.1	10.1
Arecibo zona urbana (part)	1,135	902	687	76.2	215	2.70	2.78	233	41	5.5	4.4	8.9
Miraflores barrio	2,457	2,156	1,744	80.9	412	2.82	2.27	301	28	2.1	0.7	7.3
Río Arriba barrio	388	306	256	83.7	50	2.86	2.52	82	14	8.7	1.5	33.3
Sabana Hoyos barrio	4,360	3,753	3,052	81.3	701	2.74	2.83	607	45	4.2	1.7	13.9
La Alianza comunidad	834	711	567	79.7	144	2.68	2.96	123	14	3.9	1.5	12.0
Sabana Hoyos comunidad	795	686	543	79.2	143	2.60	2.55	109	6	3.7	1.2	12.1
Santana barrio	2,334	1,998	1,634	81.8	364	2.63	2.60	336	21	6.2	4.9	11.8
Tanamá barrio	1,463	1,215	937	77.1	278	2.57	2.68	248	10	3.5	1.5	9.9
Arecibo zona urbana (part)	867	730	554	75.9	176	2.59	2.65	137	5	2.5	1.9	4.3
Arroyo Municipio	8,875	7,191	5,462	76.0	1,729	2.69	2.81	1,684	492	4.0	2.1	9.5
Ancones barrio	2,390	1,986	1,620	81.6	366	2.88	2.86	404	57	3.7	1.8	11.1
Buena Vista comunidad	789	620	471	76.0	149	2.59	2.97	169	19	4.5	2.5	10.2
Palmas comunidad (part)	469	366	283	77.3	83	2.54	3.02	103	20	4.3	1.0	14.3
Arroyo barrio-pueblo	689	501	319	63.7	182	2.29	2.59	188	31	9.1	6.1	14.0
Arroyo zona urbana (part)	689	501	319	63.7	182	2.29	2.59	188	31	9.1	6.1	14.0
Guásimas barrio	1,762	1,557	1,184	76.0	373	2.59	2.57	205	45	2.7	1.6	6.0
Arroyo zona urbana (part)	1,534	1,359	1,022	75.2	337	2.53	2.62	175	37	2.7	1.7	5.8
Palmas barrio	1,814	1,388	959	69.1	429	2.60	3.02	426	270	3.9	2.9	5.9
Arroyo zona urbana (part)	596	540	336	62.2	204	2.49	2.84	56	11	2.5	3.1	1.4
Palmas comunidad (part)	439	344	181	52.6	163	2.85	3.38	95	21	6.3	2.2	10.4
Pitahaya barrio	1,439	1,173	895	76.3	278	2.72	2.89	266	52	3.6	1.2	10.5
Arroyo zona urbana (part)	135	109	77	70.6	32	3.00	2.28	26	4	2.7	0.0	8.6
Yaurel barrio	781	586	485	82.8	101	2.68	2.87	195	37	5.5	2.0	19.0
Yaurel comunidad	507	387	320	82.7	67	2.64	3.06	120	20	6.3	3.0	19.0
Barceloneta Municipio	10,693	9,165	7,181	78.4	1,984	2.68	2.80	1,528	167	4.9	3.6	9.4
Barceloneta barrio-pueblo	256	188	132	70.2	56	2.09	2.82	68	4	23.3	28.2	8.2
Barceloneta zona urbana (part)	256	188	132	70.2	56	2.09	2.82	68	4	23.3	28.2	8.2
Florida Afuera barrio	6,867	5,941	4,622	77.8	1,319	2.69	2.72	926	88	4.4	2.6	10.0
Barceloneta zona urbana (part)	1,043	822	608	74.0	214	2.36	2.58	221	14	7.3	5.6	11.8
Búfalo comunidad	392	348	273	78.4	75	2.72	2.76	44	4	2.5	0.4	9.6
Imbéry comunidad	1,528	1,399	998	71.3	401	2.78	2.80	129	16	2.7	1.2	6.3
Tiburones comunidad (part)	658	562	435	77.4	127	2.74	2.94	96	11	4.4	1.4	13.6
Garrochales barrio	1,894	1,661	1,387	83.5	274	2.73	2.72	233	23	2.8	1.3	9.7
Barceloneta zona urbana (part)	136	109	87	79.8	22	2.71	2.32	27	1	5.9	2.2	17.9
Garrochales comunidad	493	421	354	84.1	67	2.56	2.67	72	4	3.2	2.7	5.6
Tiburones comunidad (part)	28	23	18	78.3	5	2.28	1.80	5	0	0.0	0.0	0.0
Palmas Altas barrio	1,676	1,375	1,040	75.6	335	2.62	3.16	301	52	6.6	6.5	6.9
Barceloneta zona urbana (part)	383	347	141	40.6	206	2.55	3.39	36	2	3.1	2.7	3.3
Barranquitas Municipio	11,404	10,191	7,075	69.4	3,116	2.95	2.92	1,213	338	3.1	1.6	6.5
Barrancas barrio	1,918	1,733	1,163	67.1	570	3.00	3.05	185	47	3.0	0.9	6.8
Barranquitas barrio-pueblo	1,161	1,010	384	38.0	626	2.42	2.62	151	23	4.0	1.5	5.5
Barranquitas zona urbana	1,161	1,010	384	38.0	626	2.42	2.62	151	23	4.0	1.5	5.5
Cañabón barrio	985	889	659	74.1	230	2.97	3.03	96	38	2.0	0.6	5.7
Helechal barrio	1,524	1,366	1,019	74.6	347	2.98	2.98	158	48	2.6	1.0	7.1
Honduras barrio	706	641	443	69.1	198	2.76	3.04	65	25	2.0	0.2	5.7
Palo Hincado barrio	1,761	1,546	1,166	75.4	380	2.92	3.05	215	52	4.8	5.1	4.0
Quebrada Grande barrio	1,234	1,072	807	75.3	265	3.02	2.93	162	45	4.4	1.5	12.2
Quebradillas barrio	2,115	1,934	1,434	74.1	500	3.05	2.89	181	60	2.0	0.4	6.2
Bayamón Municipio	86,060	76,834	54,124	70.4	22,710	2.66	2.60	9,226	742	4.4	2.2	9.1
Bayamón barrio-pueblo	2,407	2,020	517	25.6	1,503	2.23	2.26	387	19	6.2	3.9	7.0
Bayamón zona urbana (part)	2,407	2,020	517	25.6	1,503	2.23	2.26	387	19	6.2	3.9	7.0
Buena Vista barrio	6,000	5,331	4,174	78.3	1,157	2.82	2.94	669	49	4.0	1.1	13.1
Bayamón zona urbana (part)	3,972	3,491	2,574	73.7	917	2.73	2.96	481	30	4.9	0.9	14.6
Cerro Gordo barrio	13,465	11,899	8,757	73.6	3,142	2.65	2.55	1,566	117	5.1	2.0	12.8
Bayamón zona urbana (part)	13,465	11,899	8,757	73.6	3,142	2.65	2.55	1,566	117	5.1	2.0	12.8
Dajaos barrio	1,082	965	802	83.1	163	2.96	2.79	117	23	2.3	0.9	8.9
Guaraguao Abajo barrio	2,986	2,716	2,241	82.5	475	2.96	3.01	270	41	2.4	1.3	7.5
Bayamón zona urbana (part)	1,898	1,773	1,494	84.3	279	2.95	3.00	125	12	2.4	1.4	7.6
Guaraguao Arriba barrio	715	603	503	83.4	100	2.94	3.03	112	29	2.7	1.8	7.4
Hato Tejas barrio	17,536	15,669	11,497	73.4	4,172	2.67	2.58	1,867	109	5.0	3.4	9.0
Bayamón zona urbana (part)	17,536	15,669	11,497	73.4	4,172	2.67	2.58	1,867	109	5.0	3.4	9.0
Juan Sánchez barrio	9,106	8,284	5,373	64.9	2,911	2.41	2.37	822	109	3.3	1.6	6.3
Bayamón zona urbana (part)	9,106	8,284	5,373	64.9	2,911	2.41	2.37	822	109	3.3	1.6	6.3
Minillas barrio	17,036	15,238	10,153	66.6	5,085	2.60	2.52	1,798	112	4.5	2.0	9.1
Bayamón zona urbana (part)	17,036	15,238	10,153	66.6	5,085	2.60	2.52	1,798	112	4.5	2.0	9.1
Nuevo barrio	1,125	976	792	81.1	184	2.98	3.09	149	22	1.6	1.4	2.6
Pájaros barrio	12,226	11,002	7,532	68.5	3,470	2.64	2.93	1,224	85	4.3	2.7	7.6

Table 11.
Housing Occupancy and Tenure: 2010—Con.

[For information on confidentiality protection, nonsampling error, and definitions, see Selected Appendixes at <www.census.gov/prod/cen2010/cph-1-a.pdf>]

Puerto Rico Municipio Municipio Subdivision Place	Total housing units	Occupied housing units						Vacant housing units				
		Total	Owner occupied		Renter occupied	Average household size		Total	For seasonal, recreational, or occasional use	Vacancy rate		
			Number	Percent of occupied housing units		Owner-occupied units	Renter-occupied units			Available housing	Home-owner	Rental
Bayamón Municipio—Con.												
Pájaros barrio—Con.												
Bayamón zona urbana (part)	12,226	11,002	7,532	68.5	3,470	2.64	2.93	1,224	85	4.3	2.7	7.6
Santa Olaya barrio	2,376	2,131	1,783	83.7	348	2.84	2.78	245	27	3.3	1.2	12.7
Bayamón zona urbana (part)	0	0	0	(X)	0	0.00	0.00	0	0	(X)	(X)	(X)
Cabo Rojo Municipio	30,206	19,816	15,407	77.8	4,409	2.55	2.60	10,390	6,463	7.9	6.1	13.8
Bajura barrio	1,102	946	749	79.2	197	2.45	2.62	156	22	2.4	1.4	5.7
Cabo Rojo zona urbana (part)	566	489	393	80.4	96	2.32	2.90	77	7	1.8	1.5	3.0
Monte Grande comunidad (part)	394	341	282	82.7	59	2.65	2.36	53	8	1.7	1.1	4.8
Boquerón barrio	6,450	2,238	1,726	77.1	512	2.37	2.46	4,212	3,212	20.4	15.0	34.3
Boquerón comunidad (part)	1,442	735	533	72.5	202	2.35	2.37	707	403	20.4	16.5	29.0
El Combate comunidad	1,734	194	161	83.0	33	2.19	2.12	1,540	1,305	38.6	19.6	69.6
Cabo Rojo barrio-pueblo	745	534	244	45.7	290	1.92	2.08	211	21	10.5	8.1	12.5
Cabo Rojo zona urbana (part)	745	534	244	45.7	290	1.92	2.08	211	21	10.5	8.1	12.5
Guanajibo barrio	2,680	1,853	1,519	82.0	334	2.68	2.48	827	418	12.1	9.6	21.8
Llanos Costa barrio	2,512	1,376	1,115	81.0	261	2.56	2.65	1,136	797	11.4	10.4	15.3
Pole Ojea comunidad	1,042	629	505	80.3	124	2.66	2.84	413	226	13.9	15.4	7.5
Llanos Tuna barrio	2,938	2,451	1,956	79.8	495	2.48	2.65	487	150	2.0	1.0	5.9
Betances comunidad	428	366	300	82.0	66	2.38	2.44	62	10	0.5	0.0	2.9
Miradero barrio	7,374	5,775	4,675	81.0	1,100	2.69	2.67	1,599	822	6.0	5.2	9.6
Cabo Rojo zona urbana (part)	1,613	1,421	1,171	82.4	250	2.42	2.72	192	72	2.8	1.6	8.0
Puerto Real comunidad	2,417	2,078	1,692	81.4	386	2.89	2.84	339	105	2.8	2.0	6.5
Monte Grande barrio	3,229	2,793	1,968	70.5	825	2.53	2.72	436	68	2.4	1.7	4.1
Cabo Rojo zona urbana (part)	1,416	1,231	776	63.0	455	2.45	2.78	185	31	2.8	2.4	3.6
Monte Grande comunidad (part)	804	714	605	84.7	109	2.70	2.59	90	18	2.2	1.5	6.0
Pedernales barrio	3,176	1,850	1,455	78.6	395	2.45	2.70	1,326	953	6.4	4.5	12.9
Boquerón comunidad (part)	282	130	119	91.5	11	2.19	1.82	152	114	11.1	3.1	50.0
Cabo Rojo zona urbana (part)	367	320	273	85.3	47	2.56	3.04	47	12	3.8	3.5	6.0
Caguas Municipio	60,371	53,273	38,051	71.4	15,222	2.68	2.62	7,098	766	4.9	3.2	8.9
Bairoa barrio	7,772	6,957	5,414	77.8	1,543	2.79	2.67	815	77	4.2	3.5	6.8
Bairoa La Vienticinco comunidad	177	139	132	95.0	7	2.65	2.43	38	0	11.4	11.9	0.0
Caguas zona urbana (part)	5,202	4,800	3,513	73.2	1,287	2.69	2.64	402	49	2.6	1.1	6.5
Las Carolinas comunidad	1,046	904	719	79.5	185	2.84	2.87	142	11	3.1	1.6	8.3
Beatriz barrio	1,769	1,554	1,170	75.3	384	2.81	2.78	215	58	3.3	0.8	10.1
Los Panes comunidad	99	94	68	72.3	26	2.93	2.62	5	1	1.0	0.0	3.6
Borinquen barrio	3,204	2,776	2,231	80.4	545	2.84	2.86	428	56	3.9	2.7	8.6
Parcelas Viejas Borinquen comunidad	287	264	197	74.6	67	2.49	2.70	23	1	2.2	0.0	8.2
Caguas barrio-pueblo	10,920	9,360	4,794	51.2	4,566	2.31	2.43	1,560	85	6.8	2.9	10.6
Caguas zona urbana (part)	10,920	9,360	4,794	51.2	4,566	2.31	2.43	1,560	85	6.8	2.9	10.6
Cañabón barrio	4,317	3,952	3,455	87.4	497	2.87	2.81	365	70	4.2	3.6	8.3
Caguas zona urbana (part)	1,544	1,441	1,182	82.0	259	2.62	2.92	103	19	2.6	1.1	8.7
Hacienda San Jose comunidad	1,204	1,070	1,003	93.7	67	3.32	3.06	134	14	7.0	7.0	6.7
Los Prados comunidad	911	820	728	88.8	92	2.62	2.43	91	28	5.7	4.7	13.1
Cañaboncito barrio	11,647	10,380	7,462	71.9	2,918	2.62	2.65	1,267	139	4.3	1.8	10.2
Caguas zona urbana (part)	8,012	7,144	4,902	68.6	2,242	2.47	2.65	868	92	5.0	2.1	10.8
Río Cañas barrio	3,838	3,352	2,723	81.2	629	2.90	2.63	486	71	3.5	1.7	10.6
La Liga comunidad	115	102	75	73.5	27	2.71	2.89	13	0	1.9	0.0	6.7
San Antonio barrio	934	813	641	78.8	172	2.68	2.63	121	20	2.0	0.9	5.9
San Salvador barrio	1,313	1,108	890	80.3	218	2.79	2.77	205	35	1.8	0.4	6.8
Tomás de Castro barrio	8,156	7,158	5,480	76.6	1,678	2.69	2.67	998	97	7.4	7.1	8.6
Caguas zona urbana (part)	5,063	4,644	3,390	73.0	1,254	2.61	2.66	419	50	3.9	2.4	7.6
Turabo barrio	6,501	5,863	3,791	64.7	2,072	2.62	2.78	638	58	3.7	3.1	4.9
Caguas zona urbana (part)	5,267	4,829	2,989	61.9	1,840	2.55	2.76	438	39	2.9	1.5	5.1
Camuy Municipio	14,431	12,752	10,074	79.0	2,678	2.76	2.71	1,679	392	3.3	1.3	10.2
Abra Honda barrio	784	710	592	83.4	118	2.74	2.70	74	20	1.0	0.0	5.4
Camuy barrio-pueblo	1,657	1,403	904	64.4	499	2.37	2.40	254	25	7.9	2.8	15.9
Camuy zona urbana (part)	1,657	1,403	904	64.4	499	2.37	2.40	254	25	7.9	2.8	15.9
Camuy Arriba barrio	1,287	1,149	963	83.8	186	2.89	2.72	138	45	2.9	1.6	8.8
Piedra Gorda comunidad (part)	521	466	375	80.5	91	2.89	2.88	55	13	2.1	0.5	8.0
Cibao barrio	563	469	390	83.2	79	2.94	2.86	94	30	3.5	0.8	15.1
Ciénagas barrio	606	532	425	79.9	107	2.94	2.85	74	10	1.8	0.9	5.3
Alianza comunidad (part)	111	102	80	78.4	22	2.93	3.05	9	1	0.0	0.0	0.0
Membrillo barrio	1,339	1,204	981	81.5	223	2.86	2.71	135	51	3.4	1.3	11.4
Piedra Gorda barrio	712	643	514	79.9	129	2.86	2.91	69	11	2.7	1.7	6.5
Piedra Gorda comunidad (part)	209	191	142	74.3	49	3.16	2.94	18	3	2.6	2.1	3.9
Puente barrio	2,820	2,526	1,937	76.7	589	2.69	2.83	294	49	3.0	1.3	8.1
Camuy zona urbana (part)	162	139	97	69.8	42	2.52	2.52	23	2	6.0	3.0	12.2
Puertos barrio	527	468	395	84.4	73	2.79	2.92	59	18	0.6	0.0	3.9
Quebrada barrio	1,525	1,341	1,080	80.5	261	2.84	2.86	184	47	3.2	1.5	9.8
Quebrada comunidad	401	351	296	84.3	55	2.82	2.93	50	11	4.1	1.7	15.2
Santiago barrio	181	155	126	81.3	29	2.71	3.00	26	4	3.0	1.6	8.3
Yeguada barrio	1,067	943	779	82.6	164	2.76	2.62	124	45	2.4	1.1	7.7
Zanja barrio	1,363	1,209	988	81.7	221	2.75	2.66	154	37	3.0	1.0	11.2
Alianza comunidad (part)	942	828	685	82.7	143	2.74	2.68	114	30	2.8	1.3	9.5
Canóvanas Municipio	19,474	16,579	13,637	82.3	2,942	2.88	2.83	2,895	390	4.3	3.3	8.6
Canóvanas barrio	8,976	7,719	6,468	83.8	1,251	2.92	2.82	1,257	103	4.9	4.4	7.9
Canóvanas zona urbana (part)	1,353	1,215	928	76.4	287	2.64	2.71	138	12	3.3	2.1	7.1

Table 11.
Housing Occupancy and Tenure: 2010—Con.

[For information on confidentiality protection, nonsampling error, and definitions, see Selected Appendixes at <www.census.gov/prod/cen2010/cph-1-a.pdf>]

Puerto Rico Municipio Municipio Subdivision Place	Total housing units	Occupied housing units						Vacant housing units				
		Total	Owner occupied		Renter occupied	Average household size		Total	For seasonal, recreational, or occasional use	Vacancy rate		
			Number	Percent of occupied housing units		Owner-occupied units	Renter-occupied units			Available housing	Home-owner	Rental
Canóvanas Municipio—Con.												
Canóvanas barrio—Con.												
San Isidro comunidad	2,791	2,338	1,823	78.0	515	2.96	2.78	453	20	3.7	1.7	9.9
Canóvanas barrio-pueblo	1,670	1,480	1,051	71.0	429	2.75	2.71	190	13	3.7	1.8	8.1
Canóvanas zona urbana (part)	1,670	1,480	1,051	71.0	429	2.75	2.71	190	13	3.7	1.8	8.1
Cubuy barrio	812	638	536	84.0	102	2.82	3.23	174	91	3.0	1.1	12.0
Benítez comunidad (part)	263	238	196	82.4	42	2.99	3.71	25	4	2.4	1.0	8.7
Hato Puerco barrio	3,155	2,613	2,144	82.1	469	2.85	2.67	542	138	4.7	3.0	11.3
Campo Rico comunidad	1,217	1,045	864	82.7	181	2.91	2.71	172	26	2.3	1.9	3.9
Lomas barrio	2,164	1,882	1,582	84.1	300	2.81	2.96	282	33	2.1	1.2	6.2
Benítez comunidad (part)	253	239	206	86.2	33	2.80	2.73	14	1	0.4	0.0	2.9
Lomas comunidad	395	352	304	86.4	48	2.63	3.25	43	4	2.7	1.6	9.3
Torrecilla Alta barrio	2,697	2,247	1,856	82.6	391	2.92	2.97	450	12	4.1	3.0	9.2
Santa Bárbara comunidad	1,954	1,603	1,305	81.4	298	2.85	2.94	351	12	2.7	1.0	9.6
Carolina Municipio	79,842	67,192	48,416	72.1	18,776	2.64	2.57	12,650	3,113	5.9	2.4	13.8
Barrazas barrio	1,731	1,463	1,246	85.2	217	2.94	2.95	268	49	3.6	1.6	13.3
Buena Vista barrio	12,132	10,788	7,791	72.2	2,997	2.73	2.65	1,344	84	3.8	1.4	9.6
Carolina zona urbana (part)	12,103	10,764	7,770	72.2	2,994	2.73	2.65	1,339	83	3.9	1.4	9.6
Cacao barrio	1,557	1,329	1,148	86.4	181	3.09	2.91	228	20	2.0	1.4	6.1
Carolina zona urbana (part)	0	0	0	(X)	0	0.00	0.00	0	0	(X)	(X)	(X)
Cangrejo Arriba barrio	12,769	8,229	5,561	67.6	2,668	2.10	2.00	4,540	2,358	15.3	3.6	32.0
Carolina zona urbana (part)	12,769	8,229	5,561	67.6	2,668	2.10	2.00	4,540	2,358	15.3	3.6	32.0
Canovanillas barrio	4,487	4,077	3,469	85.1	608	2.87	2.80	410	47	2.5	1.6	7.4
Carolina zona urbana (part)	3,680	3,359	2,892	86.1	467	2.85	2.83	321	36	2.6	1.7	7.8
Carolina barrio-pueblo	548	449	281	62.6	168	2.57	2.73	99	4	6.0	3.4	9.9
Carolina zona urbana (part)	548	449	281	62.6	168	2.57	2.73	99	4	6.0	3.4	9.9
Carruzos barrio	950	845	716	84.7	129	2.97	2.95	105	15	0.9	0.8	1.5
Cedro barrio	809	683	523	76.6	160	2.90	2.66	126	26	5.2	1.3	16.1
Martín González barrio	10,046	9,043	6,916	76.5	2,127	2.71	2.71	1,003	76	3.8	2.0	9.5
Carolina zona urbana (part)	10,046	9,043	6,916	76.5	2,127	2.71	2.71	1,003	76	3.8	2.0	9.5
Sabana Abajo barrio	24,354	21,306	13,802	64.8	7,504	2.61	2.60	3,048	292	5.4	2.3	10.5
Carolina zona urbana (part)	24,354	21,306	13,802	64.8	7,504	2.61	2.60	3,048	292	5.4	2.3	10.5
San Antón barrio	6,431	5,322	4,038	75.9	1,284	2.48	2.73	1,109	109	6.6	5.9	8.8
Carolina zona urbana (part)	6,431	5,322	4,038	75.9	1,284	2.48	2.73	1,109	109	6.6	5.9	8.8
Santa Cruz barrio	716	632	550	87.0	82	3.11	2.62	84	14	0.3	0.2	1.2
Trujillo Bajo barrio	3,312	3,026	2,375	78.5	651	2.91	2.88	286	19	2.8	1.9	5.8
Carolina zona urbana (part)	2,618	2,400	1,825	76.0	575	2.89	2.89	218	14	2.9	2.1	5.1
Cataño Municipio	11,203	10,108	6,440	63.7	3,668	2.77	2.79	1,095	67	2.6	1.5	4.6
Cataño barrio-pueblo	2,208	1,803	959	53.2	844	2.44	2.25	405	21	4.9	2.2	7.8
Cataño zona urbana (part)	2,208	1,803	959	53.2	844	2.44	2.25	405	21	4.9	2.2	7.8
Palmas barrio	8,995	8,305	5,481	66.0	2,824	2.83	2.96	690	46	2.1	1.3	3.6
Cataño zona urbana (part)	8,995	8,305	5,481	66.0	2,824	2.83	2.96	690	46	2.1	1.3	3.6
Cayey Municipio	20,935	17,681	12,471	70.5	5,210	2.72	2.69	3,254	644	4.9	3.6	7.9
Beatriz barrio	1,341	1,085	908	83.7	177	2.79	2.81	256	24	14.0	14.7	9.7
Cayey barrio-pueblo	7,202	6,028	3,348	55.5	2,680	2.44	2.61	1,174	132	5.2	2.9	8.0
Cayey zona urbana (part)	7,085	5,930	3,276	55.2	2,654	2.44	2.61	1,155	121	5.3	3.0	8.0
Cedro barrio	174	143	105	73.4	38	2.55	2.74	31	8	2.0	0.0	7.1
Cercadillo barrio	360	280	228	81.4	52	3.03	2.48	80	55	1.0	0.9	1.9
Culebras Alto barrio	157	90	72	80.0	18	2.92	2.33	67	59	1.1	1.4	0.0
Culebras Bajo barrio	117	82	68	82.9	14	2.94	2.71	35	15	3.5	2.9	6.7
Farallón barrio	179	147	103	70.1	44	3.17	2.82	32	12	0.0	0.0	0.0
Guavate barrio	854	701	540	77.0	161	2.59	2.86	153	53	5.0	1.8	14.3
Jájome Alto barrio	328	225	162	72.0	63	2.72	3.19	103	49	4.9	2.4	10.5
Jájome Bajo barrio	231	180	146	81.1	34	2.92	2.71	51	13	1.6	2.0	0.0
Lapa barrio	97	68	65	95.6	3	2.72	3.00	29	24	2.9	1.5	25.0
Matón Abajo barrio	387	326	257	78.8	69	2.76	3.14	61	11	2.6	0.8	8.5
Matón Arriba barrio	380	333	251	75.4	82	2.84	3.00	47	10	2.0	2.3	1.2
Monte Llano barrio	1,336	1,174	1,012	86.2	162	2.82	2.72	162	16	4.8	5.1	3.0
Cayey zona urbana (part)	217	197	159	80.7	38	2.70	2.74	20	3	3.0	3.6	0.0
Pasto Viejo barrio	231	196	156	79.6	40	2.65	3.53	35	8	2.5	0.0	11.1
Pedro Avila barrio	54	47	38	80.9	9	2.63	2.78	7	2	2.1	0.0	10.0
Piedras barrio	70	60	48	80.0	12	3.31	3.00	10	2	0.0	0.0	0.0
Quebrada Arriba barrio	630	525	384	73.1	141	2.75	2.81	105	20	2.4	1.0	6.0
Rincón barrio	2,577	2,293	1,868	81.5	425	2.99	2.72	284	50	4.4	3.1	9.5
Sumido barrio	326	282	209	74.1	73	2.76	3.10	44	9	1.4	0.9	2.6
Toíta barrio	2,262	1,953	1,355	69.4	598	2.72	2.67	309	39	4.1	1.8	8.8
Cayey zona urbana (part)	494	434	256	59.0	178	2.60	2.50	60	4	3.5	3.0	4.3
Vegas barrio	1,642	1,463	1,148	78.5	315	2.80	2.75	179	33	4.1	3.1	7.6
G. L. García comunidad	709	638	459	71.9	179	2.69	2.89	71	10	3.2	1.3	7.7
Ceiba Municipio	7,755	5,213	3,843	73.7	1,370	2.63	2.56	2,542	642	4.7	3.0	9.3
Ceiba barrio-pueblo	1,676	1,436	910	63.4	526	2.60	2.49	240	21	5.4	3.9	8.0
Ceiba zona urbana (part)	1,676	1,436	910	63.4	526	2.60	2.49	240	21	5.4	3.9	8.0
Chupacallos barrio	922	755	574	76.0	181	2.66	2.76	167	25	3.4	1.9	8.0
Aguas Claras comunidad (part)	710	584	450	77.1	134	2.64	2.65	126	14	3.6	1.7	9.3
Ceiba zona urbana (part)	17	15	12	80.0	3	3.42	1.67	2	1	6.3	7.7	0.0
Daguao barrio	108	89	64	71.9	25	2.75	2.36	19	2	4.3	1.5	10.7
Guayacán barrio	985	1	1	100.0	0	2.00	0.00	984	0	0.0	0.0	(X)

Table 11.
Housing Occupancy and Tenure: 2010—Con.

[For information on confidentiality protection, nonsampling error, and definitions, see Selected Appendixes at <www.census.gov/prod/cen2010/cph-1-a.pdf>]

Puerto Rico Municipio Municipio Subdivision Place	Total housing units	Occupied housing units						Vacant housing units				
		Total	Owner occupied		Renter occupied	Average household size		Total	For seasonal, recreational, or occasional use	Vacancy rate		
			Number	Percent of occupied housing units		Owner-occupied units	Renter-occupied units			Available housing	Home-owner	Rental
Ceiba Municipio—Con.												
Machos barrio	2,177	1,398	1,071	76.6	327	2.54	2.58	779	536	5.1	3.7	9.5
Aguas Claras comunidad (part)	89	75	58	77.3	17	2.31	2.41	14	3	1.3	1.7	0.0
Ceiba zona urbana (part)	871	734	565	77.0	169	2.60	2.60	137	17	6.9	4.2	15.0
Quebrada Seca barrio	679	546	418	76.6	128	2.64	2.44	133	9	4.0	1.4	11.6
Aguas Claras comunidad (part)	603	485	370	76.3	115	2.66	2.50	118	8	3.2	1.6	7.9
Río Abajo barrio	417	336	284	84.5	52	2.68	2.38	81	28	4.5	1.4	18.8
Saco barrio	791	652	521	79.9	131	2.79	2.74	139	21	4.8	3.6	9.0
Ciales Municipio	7,736	6,487	4,720	72.8	1,767	2.91	2.85	1,249	262	3.6	1.3	9.0
Ciales barrio-pueblo	528	415	245	59.0	170	2.19	2.78	113	9	9.5	6.1	14.1
Ciales zona urbana (part)	528	415	245	59.0	170	2.19	2.78	113	9	9.5	6.1	14.1
Cialitos barrio	550	457	359	78.6	98	3.19	3.11	93	33	1.3	0.3	4.9
Cordillera barrio	911	784	565	72.1	219	2.96	2.99	127	21	2.2	0.4	6.8
Ciales zona urbana (part)	105	86	64	74.4	22	2.72	2.91	19	1	4.4	1.5	12.0
Frontón barrio	936	770	612	79.5	158	2.92	2.77	166	32	1.8	1.8	1.8
Hato Viejo barrio	1,051	886	637	71.9	249	2.76	2.74	165	26	5.5	1.7	13.9
Jaguas barrio	1,746	1,534	1,000	65.2	534	2.99	2.91	212	29	3.8	1.0	8.6
Ciales zona urbana (part)	512	452	264	58.4	188	2.88	3.11	60	4	3.8	0.4	8.1
Pesas barrio	1,015	828	674	81.4	154	2.90	2.66	187	51	2.1	0.6	7.9
Pozas barrio	625	505	395	78.2	110	2.86	2.72	120	33	3.2	1.5	8.9
Toro Negro barrio	374	308	233	75.6	75	3.18	3.07	66	28	3.4	0.9	10.6
Cidra Municipio	17,103	15,135	11,543	76.3	3,592	2.86	2.87	1,968	388	3.4	1.6	8.9
Arenas barrio	2,341	2,127	1,634	76.8	493	2.83	2.92	214	39	4.0	2.6	8.1
Cidra zona urbana (part)	386	350	238	68.0	112	2.79	2.71	36	4	2.5	0.8	5.9
Bayamón barrio	2,261	2,031	1,597	78.6	434	2.93	3.02	230	46	3.0	1.6	7.8
Bayamón comunidad	737	659	522	79.2	137	3.07	3.18	78	12	2.8	1.5	7.4
Cidra zona urbana (part)	506	470	363	77.2	107	2.68	2.87	36	8	3.3	2.1	7.0
Beatriz barrio	1,209	1,092	881	80.7	211	2.85	2.79	117	28	3.1	1.1	10.5
Ceiba barrio	1,647	1,387	974	70.2	413	2.76	2.81	260	46	3.7	1.5	8.7
Cidra zona urbana (part)	214	182	85	46.7	97	2.07	2.87	32	2	5.3	8.3	2.0
Rodríguez Hevia zona urbana	139	123	95	77.2	28	2.53	3.04	16	6	0.8	0.0	3.4
Certenejas barrio	2,290	2,054	1,790	87.1	264	2.97	2.79	236	61	3.0	2.3	7.6
Cidra barrio-pueblo	590	470	268	57.0	202	2.15	2.39	120	9	8.7	2.9	15.3
Cidra zona urbana (part)	590	470	268	57.0	202	2.15	2.39	120	9	8.7	2.9	15.3
Honduras barrio	683	609	449	73.7	160	2.82	2.75	74	16	2.9	0.4	9.0
Monte Llano barrio	386	323	230	71.2	93	3.10	2.91	63	19	4.9	1.6	12.1
Rabanal barrio	1,622	1,434	1,123	78.3	311	2.92	3.01	188	49	2.1	1.1	5.4
Cidra zona urbana (part)	4	4	3	75.0	1	3.00	2.00	0	0	0.0	0.0	0.0
Parcelas La Milagrosa comunidad	504	434	336	77.4	98	2.97	2.98	70	12	3.8	2.9	6.7
Rincón barrio	1,661	1,485	1,121	75.5	364	2.89	2.93	176	27	3.3	0.7	10.4
Parcelas Nuevas comunidad	644	566	393	69.4	173	2.76	2.87	78	11	5.5	1.3	13.9
Río Abajo barrio	455	404	279	69.1	125	2.72	2.70	51	13	3.6	2.1	6.6
Salto barrio	77	68	52	76.5	16	2.67	2.31	9	1	1.4	0.0	5.9
Sud barrio	1,459	1,278	850	66.5	428	2.87	2.97	181	24	3.7	0.8	8.8
Cidra zona urbana (part)	506	456	195	42.8	261	2.72	2.96	50	3	1.9	1.5	2.2
Toíta barrio	422	373	295	79.1	78	2.87	2.83	49	10	2.1	0.3	8.2
Coamo Municipio	16,716	14,281	10,662	74.7	3,619	2.84	2.81	2,435	712	3.1	2.1	5.9
Coamo barrio-pueblo	3,225	2,599	1,475	56.8	1,124	2.43	2.74	626	143	4.3	2.9	6.1
Coamo zona urbana (part)	3,225	2,599	1,475	56.8	1,124	2.43	2.74	626	143	4.3	2.9	6.1
Coamo Arriba barrio	189	148	113	76.4	35	2.59	2.80	41	20	2.5	1.7	5.4
Cuyón barrio	1,205	1,030	830	80.6	200	2.94	3.19	175	57	1.7	1.0	4.7
Hayales barrio	513	436	330	75.7	106	2.83	2.72	77	34	1.6	0.9	3.6
Los Llanos barrio	2,037	1,757	1,452	82.6	305	2.82	2.50	280	93	1.9	1.5	4.0
Los Llanos comunidad	933	786	621	79.0	165	2.70	2.67	147	46	1.5	1.0	3.5
Palmarejo barrio	1,466	1,289	1,040	80.7	249	2.73	3.09	177	40	2.7	0.6	10.6
Coamo zona urbana (part)	564	498	399	80.1	99	2.61	3.11	66	13	3.3	0.3	13.8
Palmarejo comunidad	442	384	316	82.3	68	2.74	3.28	58	9	1.8	0.3	7.9
Pasto barrio	2,153	1,871	1,452	77.6	419	2.97	2.88	282	63	2.1	1.0	5.8
Coamo zona urbana (part)	164	155	110	71.0	45	2.62	2.22	9	1	1.3	0.0	4.3
Pedro García barrio	262	225	175	77.8	50	2.95	3.00	37	18	0.9	0.6	2.0
Pulguillas barrio	465	406	324	79.8	82	2.96	3.00	59	28	1.9	1.2	4.4
San Ildefonso barrio	4,433	3,891	2,981	76.6	910	2.98	2.77	542	158	4.0	3.4	5.9
Coamo zona urbana (part)	1,058	996	732	73.5	264	3.02	3.22	62	15	2.1	1.6	3.6
Mariano Colón comunidad (part)	806	698	553	79.2	145	3.13	3.02	108	30	2.0	1.1	5.2
Santa Catalina barrio	768	629	490	77.9	139	2.81	2.97	139	58	3.6	3.1	5.3
Comerío Municipio	8,091	7,097	5,051	71.2	2,046	2.93	2.91	994	115	1.7	0.7	3.9
Cedrito barrio	467	410	314	76.6	96	2.90	2.93	57	6	2.1	0.9	5.9
Cejas barrio	341	292	245	83.9	47	2.84	2.85	49	21	2.0	0.0	11.1
Comerío barrio-pueblo	1,485	1,320	701	53.1	619	2.59	2.95	165	4	1.1	0.8	1.4
Comerío zona urbana (part)	1,485	1,320	701	53.1	619	2.59	2.95	165	4	1.1	0.8	1.4
Doña Elena barrio	1,182	1,072	828	77.2	244	3.07	2.92	110	20	0.9	0.1	3.5
Naranjo barrio	725	623	500	80.3	123	3.08	3.05	102	15	2.8	2.1	5.4
Palomas barrio	1,874	1,605	1,135	70.7	470	2.94	2.91	269	20	2.2	0.8	5.4
Comerío zona urbana (part)	86	75	54	72.0	21	2.78	3.10	11	2	2.6	0.0	8.3
Palomas comunidad	634	553	401	72.5	152	2.97	3.04	81	9	1.8	1.2	3.2
Piñas barrio	650	586	440	75.1	146	2.98	2.78	64	5	1.0	0.5	2.7
Comerío zona urbana (part)	54	52	45	86.5	7	3.09	1.29	2	1	0.0	0.0	0.0

Table 11.
Housing Occupancy and Tenure: 2010—Con.

[For information on confidentiality protection, nonsampling error, and definitions, see Selected Appendixes at <www.census.gov/prod/cen2010/cph-1-a.pdf>]

Puerto Rico Municipio Municipio Subdivision Place	Total housing units	Occupied housing units						Vacant housing units				
		Total	Owner occupied		Renter occupied	Average household size		Total	For seasonal, recreational, or occasional use	Vacancy rate		
			Number	Percent of occupied housing units		Owner-occupied units	Renter-occupied units			Available housing	Home-owner	Rental
Comerío Municipio—Con.												
Río Hondo barrio	887	780	575	73.7	205	3.02	2.75	107	13	1.0	0.7	1.9
Vega Redonda barrio	480	409	313	76.5	96	2.90	3.02	71	11	2.8	0.0	10.9
Corozal Municipio	13,999	12,446	9,568	76.9	2,878	2.97	2.97	1,553	312	2.7	1.0	7.7
Abras barrio	839	749	588	78.5	161	2.88	2.85	90	31	1.2	0.7	3.0
Corozal zona urbana (part)	31	29	27	93.1	2	2.89	3.00	2	0	3.3	3.6	0.0
Cibuco barrio	1,991	1,777	1,478	83.2	299	3.02	3.08	214	28	2.3	1.3	7.1
Corozal zona urbana (part)	567	517	454	87.8	63	2.98	2.84	50	4	1.9	1.3	6.0
Corozal barrio-pueblo	1,214	994	478	48.1	516	2.52	2.77	220	16	6.5	4.0	8.6
Corozal zona urbana (part)	1,214	994	478	48.1	516	2.52	2.77	220	16	6.5	4.0	8.6
Cuchillas barrio	566	493	400	81.1	93	3.11	3.32	73	13	2.6	0.2	11.4
Dos Bocas barrio	1,124	1,017	830	81.6	187	2.94	3.05	107	28	1.9	1.1	5.6
Corozal zona urbana (part)	82	73	68	93.2	5	2.87	3.00	9	0	2.7	1.4	16.7
Magueyes barrio	123	99	88	88.9	11	3.77	2.82	24	7	2.9	2.2	8.3
Maná barrio	751	670	578	86.3	92	3.12	3.16	81	36	1.9	0.9	8.0
Negros barrio	496	451	368	81.6	83	3.14	2.92	45	13	1.5	0.0	7.8
Padilla barrio	1,282	1,155	921	79.7	234	3.17	3.06	127	35	1.6	0.3	6.4
Palmarejo barrio	2,313	2,076	1,592	76.7	484	2.91	2.89	237	31	2.9	0.9	9.0
Corozal zona urbana (part)	1,050	931	676	72.6	255	2.83	2.98	119	8	4.0	1.0	11.0
Palmarito barrio	789	719	581	80.8	138	3.07	3.20	70	24	1.5	0.3	6.1
Palos Blancos barrio	1,337	1,191	923	77.5	268	2.87	3.02	146	40	2.3	0.6	7.5
Pueblo barrio	1,174	1,055	743	70.4	312	2.77	2.99	119	10	4.0	1.8	8.7
Corozal zona urbana (part)	1,174	1,055	743	70.4	312	2.77	2.99	119	10	4.0	1.8	8.7
Culebra Municipio	1,603	749	484	64.6	265	2.61	2.09	854	413	29.1	2.7	52.7
Culebra barrio-pueblo	324	190	114	60.0	76	2.47	2.37	134	69	20.3	4.9	36.1
Culebra zona urbana (part)	324	190	114	60.0	76	2.47	2.37	134	69	20.3	4.9	36.1
Flamenco barrio	678	393	281	71.5	112	2.80	2.34	285	167	12.7	1.4	31.6
Culebra zona urbana (part)	598	352	260	73.9	92	2.83	2.37	246	141	11.9	1.1	31.9
Fraile barrio	292	20	16	80.0	4	2.31	1.25	272	92	86.4	12.5	97.0
Playa Sardinas I barrio	156	105	40	38.1	65	2.40	1.38	51	32	8.3	0.0	13.3
Culebra zona urbana (part)	137	97	32	33.0	65	2.59	1.38	40	21	8.9	0.0	13.3
Playa Sardinas II barrio	129	36	29	80.6	7	1.83	1.57	93	47	44.1	0.0	78.9
San Isidro barrio	24	5	4	80.0	1	2.50	6.00	19	6	54.5	20.0	83.3
Dorado Municipio	16,687	13,342	10,669	80.0	2,673	2.87	2.81	3,345	1,131	5.5	3.7	12.0
Dorado barrio-pueblo	445	336	194	57.7	142	2.20	2.49	109	8	6.4	3.0	10.6
Dorado zona urbana (part)	445	336	194	57.7	142	2.20	2.49	109	8	6.4	3.0	10.6
Espinosa barrio	1,803	1,574	1,324	84.1	250	2.90	2.80	229	18	2.9	1.3	10.6
Higuillar barrio	11,470	8,962	7,077	79.0	1,885	2.88	2.82	2,508	1,055	5.8	3.7	12.9
Dorado zona urbana (part)	5,919	4,498	3,478	77.3	1,020	2.78	2.74	1,421	738	6.4	4.1	13.4
San Antonio comunidad	3,055	2,570	2,026	78.8	544	2.97	2.86	485	34	4.5	3.4	8.4
Maguayo barrio	1,890	1,570	1,347	85.8	223	2.85	2.96	320	30	7.5	7.7	6.6
Río Lajas comunidad (part)	0	0	0	(X)	0	0.00	0.00	0	0	(X)	(X)	(X)
Mameyal barrio	6	4	4	100.0	0	2.75	0.00	2	0	0.0	0.0	(X)
Río Lajas barrio	1,073	896	723	80.7	173	2.88	2.76	177	20	3.6	1.4	11.9
Río Lajas comunidad (part)	987	830	677	81.6	153	2.88	2.76	157	18	3.7	1.3	12.8
Fajardo Municipio	19,391	13,922	10,404	74.7	3,518	2.61	2.72	5,469	2,424	5.6	4.3	9.3
Cabezas barrio	1,757	581	437	75.2	144	2.34	2.19	1,176	885	11.3	9.1	17.1
Fajardo zona urbana (part)	6	3	3	100.0	0	2.00	0.00	3	0	0.0	0.0	(X)
Las Croabas comunidad	944	432	333	77.1	99	2.41	2.53	512	305	13.0	11.5	17.9
Demajagua barrio	817	519	424	81.7	95	2.77	2.71	298	170	4.9	3.2	11.7
Fajardo barrio-pueblo	6,969	5,248	3,372	64.3	1,876	2.47	2.75	1,721	216	6.8	5.9	8.6
Fajardo zona urbana (part)	6,967	5,246	3,371	64.3	1,875	2.47	2.75	1,721	216	6.8	5.9	8.6
Florencio barrio	1,658	1,449	1,227	84.7	222	2.87	2.81	209	35	4.5	2.9	12.5
Fajardo zona urbana (part)	1,658	1,449	1,227	84.7	222	2.87	2.81	209	35	4.5	2.9	12.5
Naranjo barrio	149	121	110	90.9	11	2.90	2.73	28	10	3.2	1.8	15.4
Quebrada Fajardo barrio	4,327	3,612	2,916	80.7	696	2.69	2.78	715	199	4.2	3.3	8.0
Fajardo zona urbana (part)	4,240	3,561	2,872	80.7	689	2.69	2.79	679	190	4.1	3.1	7.8
Quebrada Vueltas barrio	1,710	1,361	1,109	81.5	252	2.64	2.86	349	137	2.3	1.4	6.3
Fajardo zona urbana (part)	146	105	65	61.9	40	1.94	1.95	41	2	7.0	2.9	13.0
Luis M. Cintrón comunidad	975	830	685	82.5	145	2.70	3.02	145	14	1.9	1.3	4.6
Río Arriba barrio	626	498	409	82.1	89	2.72	2.79	128	32	3.4	2.8	6.3
Sardinera barrio	1,378	533	400	75.0	133	2.26	2.16	845	740	9.5	7.4	15.3
Fajardo zona urbana (part)	1,378	533	400	75.0	133	2.26	2.16	845	740	9.5	7.4	15.3
Florida Municipio	5,137	4,494	3,456	76.9	1,038	2.79	2.93	643	61	3.6	1.7	9.2
Florida Adentro barrio	5,137	4,494	3,456	76.9	1,038	2.79	2.93	643	61	3.6	1.7	9.2
Florida zona urbana	1,964	1,735	1,228	70.8	507	2.65	2.88	229	18	3.4	1.7	7.1
Pajonal comunidad	304	252	193	76.6	59	2.94	2.97	52	3	5.2	4.4	7.8
Guánica Municipio	9,666	7,223	5,456	75.5	1,767	2.65	2.78	2,443	618	4.8	2.2	12.1
Arena barrio	44	34	28	82.4	6	2.96	2.17	10	3	12.8	6.7	33.3
Caño barrio	780	635	457	72.0	178	2.82	2.80	145	30	1.5	0.9	3.3
El Tumbao comunidad (part)	755	613	445	72.6	168	2.84	2.71	142	30	1.4	0.7	3.4
Carenero barrio	1,226	977	771	78.9	206	2.69	2.82	249	83	4.2	1.0	14.7
Guánica zona urbana (part)	110	76	28	36.8	48	2.61	2.98	34	1	23.2	0.0	32.4
María Antonia comunidad	628	500	402	80.4	98	2.50	2.84	128	36	1.9	1.2	4.8
Ciénaga barrio	974	802	612	76.3	190	2.75	2.83	172	22	2.3	1.3	5.4

Table 11.
Housing Occupancy and Tenure: 2010—Con.

[For information on confidentiality protection, nonsampling error, and definitions, see Selected Appendixes at <www.census.gov/prod/cen2010/cph-1-a.pdf>]

Puerto Rico Municipio Municipio Subdivision Place	Total housing units	Occupied housing units						Vacant housing units				
		Total	Owner occupied		Renter occupied	Average household size		Total	For seasonal, recreational, or occasional use	Vacancy rate		
			Number	Percent of occupied housing units		Owner-occupied units	Renter-occupied units			Available housing	Home-owner	Rental
Guánica Municipio—Con.												
Ciénaga barrio—Con.												
Fuig comunidad	470	394	299	75.9	95	2.71	3.04	76	17	3.2	2.0	6.9
Guánica zona urbana (part)	4	2	2	100.0	0	2.00	0.00	2	0	0.0	0.0	(X)
Ensenada barrio	907	689	541	78.5	148	2.43	2.64	218	20	5.5	5.6	5.0
Guánica zona urbana (part)	906	688	540	78.5	148	2.43	2.64	218	20	5.5	5.6	5.0
Guánica barrio-pueblo	1,875	1,373	880	64.1	493	2.43	2.80	502	82	5.3	2.1	10.5
Guánica zona urbana (part)	1,875	1,373	880	64.1	493	2.43	2.80	502	82	5.3	2.1	10.5
Montalva barrio	2,002	1,233	1,029	83.5	204	2.59	2.55	769	318	9.4	3.2	31.7
Guánica zona urbana (part)	949	715	588	82.2	127	2.51	2.67	234	25	1.4	1.2	2.3
Susúa Baja barrio	1,858	1,480	1,138	76.9	342	2.81	2.93	378	60	3.0	1.5	7.8
El Tumbao comunidad (part)	365	295	216	73.2	79	2.68	2.58	70	14	2.0	1.8	2.4
Guayama Municipio	19,711	16,244	11,412	70.3	4,832	2.66	2.62	3,467	606	4.5	3.4	7.0
Algarrobo barrio	3,015	2,535	2,054	81.0	481	2.72	2.82	480	112	2.6	2.0	4.9
Corazón comunidad	959	764	555	72.6	209	2.75	2.90	195	34	2.8	2.4	3.7
Guayama zona urbana (part)	1,215	1,089	921	84.6	168	2.59	2.77	126	30	3.3	2.3	8.1
Caimital barrio	1,672	1,444	1,132	78.4	312	2.80	2.65	228	33	3.4	1.5	9.8
Guayama zona urbana (part)	95	81	72	88.9	9	2.51	1.78	14	0	4.6	0.0	28.6
Olimpo comunidad	899	769	590	76.7	179	2.68	2.65	130	25	2.0	1.3	4.3
Carite barrio	496	397	320	80.6	77	3.09	2.79	99	60	1.2	1.5	0.0
Carmen barrio	310	237	182	76.8	55	2.48	3.04	73	17	1.7	0.0	6.8
Pueblito del Carmen comunidad	282	217	165	76.0	52	2.50	3.08	65	15	1.8	0.0	7.1
Guamaní barrio	765	587	402	68.5	185	2.52	2.39	178	32	8.2	2.6	18.3
Guayama barrio-pueblo	7,937	6,711	3,882	57.8	2,829	2.49	2.54	1,226	89	4.7	3.4	6.4
Guayama zona urbana (part)	7,937	6,711	3,882	57.8	2,829	2.49	2.54	1,226	89	4.7	3.4	6.4
Jobos barrio	2,983	2,304	1,758	76.3	546	2.66	2.73	679	201	5.2	4.8	6.4
Jobos comunidad	1,141	938	673	71.7	265	2.62	2.69	203	20	3.1	2.3	5.0
Machete barrio	1,468	1,308	1,088	83.2	220	2.94	2.93	160	19	1.9	1.4	4.3
Guayama zona urbana (part)	1,007	927	776	83.7	151	2.95	3.07	80	9	1.9	1.5	3.8
Palmas barrio	482	263	219	83.3	44	2.67	2.61	219	17	23.3	23.9	20.0
Pozo Hondo barrio	583	458	375	81.9	83	2.78	2.66	125	26	5.5	4.1	11.3
Guayanilla Municipio	8,725	7,503	5,717	76.2	1,786	2.85	2.93	1,222	329	2.8	1.0	8.1
Barrero barrio	334	287	214	74.6	73	2.87	3.08	47	7	2.4	0.5	7.5
Boca barrio	466	386	298	77.2	88	2.80	2.91	80	17	4.2	2.0	11.1
Indios comunidad (part)	391	328	255	77.7	73	2.75	2.97	63	14	4.1	2.3	9.9
Cedro barrio	1	0	0	(X)	0	0.00	0.00	1	0	100.0	100.0	(X)
Consejo barrio	365	309	253	81.9	56	2.93	2.59	56	23	4.9	0.8	19.7
Guayanilla barrio-pueblo	1,610	1,414	1,042	73.7	372	2.60	2.78	196	46	2.9	2.1	5.1
Guayanilla zona urbana (part)	1,610	1,414	1,042	73.7	372	2.60	2.78	196	46	2.9	2.1	5.1
Indios barrio	1,053	908	753	82.9	155	2.94	2.79	145	35	1.3	0.5	4.9
Indios comunidad (part)	217	188	155	82.4	33	3.10	2.58	29	13	1.0	1.2	0.0
Jagua Pasto barrio	47	37	24	64.9	13	3.13	2.54	10	3	2.6	0.0	7.1
Jaguas barrio	486	445	369	82.9	76	3.20	3.04	41	6	1.8	0.0	9.5
Llano barrio	317	269	213	79.2	56	2.85	2.95	48	6	2.2	0.9	6.6
Macaná barrio	603	511	399	78.1	112	2.82	3.04	92	21	3.9	2.0	10.2
Magas barrio	1,247	1,124	760	67.6	364	2.96	3.20	123	38	2.0	0.6	4.7
Guayanilla zona urbana (part)	85	71	49	69.0	22	2.63	2.86	14	2	7.6	1.9	18.5
Magas Arriba comunidad	459	406	308	75.9	98	2.98	3.02	53	19	2.2	1.0	5.8
Pasto barrio	141	109	76	69.7	33	2.97	3.06	32	4	0.9	0.0	2.9
Playa barrio	523	432	320	74.1	112	2.64	3.04	91	41	2.0	0.3	6.6
Quebrada Honda barrio	164	129	104	80.6	25	2.94	3.36	35	19	8.5	0.0	32.4
Quebradas barrio	975	843	655	77.7	188	2.93	2.69	132	31	4.3	0.9	14.4
Rufina barrio	108	84	66	78.6	18	2.79	2.00	24	15	1.1	0.0	5.0
Sierra Baja barrio	285	216	171	79.2	45	2.77	2.87	69	17	2.3	1.2	6.1
Guaynabo Municipio	42,012	37,402	28,868	77.2	8,534	2.57	2.56	4,610	544	4.1	2.8	8.2
Camarones barrio	2,456	2,117	1,514	71.5	603	2.62	2.72	339	26	4.7	4.2	5.9
Guaynabo zona urbana (part)	1,735	1,468	1,011	68.9	457	2.54	2.70	267	15	6.3	6.0	6.8
Frailes barrio	14,021	12,578	9,589	76.2	2,989	2.50	2.61	1,443	127	5.0	3.7	8.9
Guaynabo zona urbana (part)	14,021	12,578	9,589	76.2	2,989	2.50	2.61	1,443	127	5.0	3.7	8.9
Guaraguao barrio	1,668	1,496	1,211	80.9	285	2.83	2.53	172	21	2.4	0.3	10.3
Guaynabo barrio-pueblo	1,904	1,734	1,142	65.9	592	2.16	2.61	170	21	3.9	1.8	7.9
Guaynabo zona urbana (part)	1,904	1,734	1,142	65.9	592	2.16	2.61	170	21	3.9	1.8	7.9
Hato Nuevo barrio	1,671	1,448	1,194	82.5	254	2.86	2.67	223	32	6.2	5.3	10.4
Mamey barrio	1,189	1,060	871	82.2	189	2.96	2.77	129	23	2.1	0.3	9.5
Pueblo Viejo barrio	10,875	9,465	7,370	77.9	2,095	2.36	2.38	1,410	221	4.1	3.0	7.9
Guaynabo zona urbana (part)	10,875	9,465	7,370	77.9	2,095	2.36	2.38	1,410	221	4.1	3.0	7.9
Río barrio	1,159	1,022	688	67.3	334	2.80	2.22	137	13	4.1	1.6	9.0
Santa Rosa barrio	6,524	5,997	4,934	82.3	1,063	2.84	2.67	527	53	2.5	1.5	6.9
Guaynabo zona urbana (part)	4,457	4,156	3,540	85.2	616	2.88	2.50	301	33	2.6	1.8	6.6
Sonadora barrio	545	485	355	73.2	130	2.72	2.74	60	7	2.2	1.1	5.0
Gurabo Municipio	18,108	15,753	12,926	82.1	2,827	2.87	2.82	2,355	276	5.1	4.2	9.1
Celada barrio	1,250	1,113	928	83.4	185	2.85	2.78	137	19	3.6	1.9	11.4
Celada comunidad (part)	161	132	94	71.2	38	2.74	2.79	29	2	8.2	1.0	22.0
Gurabo barrio-pueblo	853	619	327	52.8	292	2.10	2.62	234	1	5.7	4.1	7.6
Gurabo zona urbana (part)	853	619	327	52.8	292	2.10	2.62	234	1	5.7	4.1	7.6
Hato Nuevo barrio	3,647	3,187	2,703	84.8	484	2.93	2.92	460	48	6.8	5.8	11.7
Celada comunidad (part)	1,386	1,277	1,056	82.7	221	2.91	2.90	109	17	2.3	0.8	9.0

Table 11.
Housing Occupancy and Tenure: 2010—Con.

[For information on confidentiality protection, nonsampling error, and definitions, see Selected Appendixes at <www.census.gov/prod/cen2010/cph-1-a.pdf>]

Puerto Rico Municipio Municipio Subdivision Place	Total housing units	Occupied housing units						Vacant housing units				
		Total	Owner occupied		Renter occupied	Average household size		Total	For seasonal, recreational, or occasional use	Vacancy rate		
			Number	Percent of occupied housing units		Owner-occupied units	Renter-occupied units			Available housing	Home-owner	Rental
Gurabo Municipio—Con.												
Jaguar barrio	360	280	221	78.9	59	2.61	2.69	80	8	6.3	3.0	16.9
Gurabo zona urbana (part)	0	0	0	(X)	0	0.00	0.00	0	0	(X)	(X)	(X)
Jaguas barrio	848	744	601	80.8	143	2.83	2.68	104	27	1.6	0.3	6.5
Mamey barrio	1,818	1,611	1,382	85.8	229	2.89	2.92	207	33	4.0	2.8	10.4
Gurabo zona urbana (part)	410	369	289	78.3	80	2.77	2.81	41	6	3.4	3.0	4.7
Masa barrio	605	533	428	80.3	105	2.85	2.90	72	14	2.4	0.7	8.7
Navarro barrio	3,942	3,549	3,061	86.2	488	2.99	2.78	393	41	3.9	3.8	5.0
Parcelas de Navarro comunidad	662	585	428	73.2	157	2.60	2.91	77	4	3.0	2.0	5.4
Quebrada Infierno barrio	298	254	213	83.9	41	3.07	2.93	44	19	2.3	2.3	2.4
Rincón barrio	4,487	3,863	3,062	79.3	801	2.78	2.86	624	66	6.8	6.0	9.6
Gurabo zona urbana (part)	2,041	1,790	1,317	73.6	473	2.75	2.96	251	22	4.3	2.5	8.9
Hatillo Municipio	17,365	15,386	11,758	76.4	3,628	2.73	2.71	1,979	279	2.6	1.3	6.4
Aibonito barrio	1,182	1,025	780	76.1	245	2.74	2.78	157	28	2.5	1.5	5.7
Bayaney barrio	1,496	1,308	993	75.9	315	2.74	2.63	188	32	4.0	0.8	13.2
Buena Vista barrio	992	907	715	78.8	192	2.68	2.84	85	4	2.3	0.3	9.0
Rafael González comunidad (part)	478	440	344	78.2	96	2.68	2.86	38	2	0.4	0.3	1.0
Campo Alegre barrio	2,243	1,946	1,514	77.8	432	2.62	2.84	297	25	2.2	0.6	7.3
Rafael Capó comunidad	750	627	490	78.1	137	2.68	2.83	123	8	1.3	0.2	4.9
Rafael González comunidad (part)	416	374	282	75.4	92	2.65	3.04	42	3	1.3	0.7	3.2
Capáez barrio	1,718	1,521	1,235	81.2	286	2.77	2.84	197	22	2.1	1.5	4.7
Hatillo zona urbana (part)	0	0	0	(X)	0	0.00	0.00	0	0	(X)	(X)	(X)
Carrizales barrio	3,320	2,910	2,221	76.3	689	2.82	2.61	410	75	3.4	2.3	6.8
Carrizales comunidad	1,126	984	796	80.9	188	2.81	2.66	142	16	2.6	1.5	7.4
Corcovado barrio	1,802	1,643	1,298	79.0	345	2.83	2.67	159	11	1.6	0.9	4.1
Corcovado comunidad	564	497	401	80.7	96	2.75	3.15	67	3	1.0	1.0	1.0
Rafael González comunidad (part)	32	31	18	58.1	13	2.94	1.85	1	0	0.0	0.0	0.0
Hatillo barrio	1,638	1,417	1,093	77.1	324	2.67	2.73	221	41	3.8	3.2	6.1
Hatillo zona urbana (part)	619	520	426	81.9	94	2.54	2.56	99	20	3.8	1.6	13.0
Hatillo barrio-pueblo	1,369	1,223	740	60.5	483	2.45	2.69	146	22	2.2	1.1	3.9
Hatillo zona urbana (part)	1,369	1,223	740	60.5	483	2.45	2.69	146	22	2.2	1.1	3.9
Naranjito barrio	1,605	1,486	1,169	78.7	317	2.76	2.59	119	19	0.8	0.0	3.6
Hormigueros Municipio	7,783	6,821	5,067	74.3	1,754	2.52	2.46	962	150	3.4	1.6	8.4
Benavente barrio	28	17	11	64.7	6	2.27	2.50	11	1	10.5	0.0	25.0
Guanajibo barrio	2,763	2,402	1,748	72.8	654	2.42	2.43	361	42	4.9	1.5	12.8
Hormigueros zona urbana (part)	2,577	2,225	1,593	71.6	632	2.40	2.41	352	42	5.2	1.5	13.1
Hormigueros barrio	1,942	1,748	1,305	74.7	443	2.55	2.29	194	48	2.4	2.1	3.5
Hormigueros zona urbana (part)	1,110	965	709	73.5	256	2.48	2.55	145	27	3.1	2.5	4.8
Hormigueros barrio-pueblo	561	494	317	64.2	177	2.33	2.59	67	4	2.0	0.9	3.8
Hormigueros zona urbana (part)	560	493	316	64.1	177	2.33	2.59	67	4	2.0	0.9	3.8
Jaguitas barrio	647	551	407	73.9	144	2.53	2.46	96	15	3.3	1.2	8.6
Hormigueros zona urbana (part)	246	220	168	76.4	52	2.54	2.33	26	6	1.8	0.0	6.9
Lavadero barrio	1,842	1,609	1,279	79.5	330	2.67	2.69	233	40	2.6	1.4	7.2
Hormigueros zona urbana (part)	1,172	1,037	836	80.6	201	2.70	2.63	135	26	2.1	1.1	6.0
Humacao Municipio	28,100	21,780	16,312	74.9	5,468	2.67	2.62	6,320	2,333	6.9	4.7	12.9
Antón Ruíz barrio	1,449	1,265	977	77.2	288	2.78	2.72	184	12	5.0	1.8	14.5
Antón Ruíz comunidad	680	580	443	76.4	137	2.73	2.77	100	2	6.0	2.2	16.5
Bajandas comunidad (part)	306	277	221	79.8	56	2.78	2.50	29	3	3.4	0.4	13.6
Buena Vista barrio	1,625	1,382	1,104	79.9	278	2.53	2.61	243	39	3.9	1.6	12.0
Buena Vista comunidad	527	433	341	78.8	92	2.56	2.85	94	15	5.8	3.6	13.1
Palmas del Mar comunidad (part)	25	23	21	91.3	2	2.38	3.50	2	0	0.0	0.0	0.0
Candelero Abajo barrio	4,708	1,861	1,648	88.6	213	2.74	2.88	2,847	1,898	23.0	21.3	33.7
Candelero Abajo comunidad	265	205	164	80.0	41	2.88	3.07	60	6	6.5	2.9	17.5
Palmas del Mar comunidad (part)	3,378	776	699	90.1	77	2.58	2.55	2,602	1,876	37.2	34.5	53.9
Candelero Arriba barrio	1,535	1,332	1,090	81.8	242	2.73	2.57	203	31	2.2	1.0	7.4
Candelero Arriba comunidad	536	465	395	84.9	70	2.61	2.66	71	12	3.1	2.0	8.6
Cataño barrio	1,443	1,229	792	64.4	437	2.68	2.86	214	36	4.0	1.5	8.3
Humacao zona urbana (part)	324	299	21	7.0	278	2.48	2.92	25	1	4.8	0.0	5.1
Collores barrio	1,117	949	740	78.0	209	2.75	2.66	168	16	7.1	1.8	21.9
Humacao barrio-pueblo	2,051	1,551	887	57.2	664	2.31	2.52	500	23	9.1	6.2	12.7
Humacao zona urbana (part)	2,051	1,551	887	57.2	664	2.31	2.52	500	23	9.1	6.2	12.7
Mabú barrio	3,607	3,130	2,193	70.1	937	2.63	2.27	477	45	4.4	2.2	9.1
Humacao zona urbana (part)	2,507	2,194	1,486	67.7	708	2.59	2.12	313	26	4.3	2.2	8.3
La Fermina comunidad (part)	693	608	480	78.9	128	2.73	2.92	85	11	3.0	1.2	9.2
Mambiche barrio	925	816	675	82.7	141	2.83	2.70	109	10	3.5	0.6	15.6
Mariana barrio	1,391	1,187	912	76.8	275	2.70	2.79	204	19	6.1	4.9	9.8
Punta Santiago barrio	2,055	1,738	1,383	79.6	355	2.65	2.92	317	65	3.5	1.4	10.9
Punta Santiago comunidad (part)	2,049	1,734	1,381	79.6	353	2.66	2.93	315	64	3.5	1.4	10.9
Río Abajo barrio	3,108	2,730	2,114	77.4	616	2.72	2.83	378	75	4.5	2.9	9.9
Bajandas comunidad (part)	240	205	165	80.5	40	2.87	2.03	35	8	5.0	0.6	20.0
Humacao zona urbana (part)	2,135	1,889	1,441	76.3	448	2.70	2.89	246	47	3.9	3.0	6.8
Punta Santiago comunidad (part)	141	113	87	77.0	26	2.28	1.92	28	11	9.5	2.2	27.8
Tejas barrio	3,086	2,610	1,797	68.9	813	2.65	2.51	476	64	5.7	1.3	14.1
Humacao zona urbana (part)	1,537	1,263	838	66.3	425	2.60	2.46	274	36	8.1	2.2	17.6
Isabela Municipio	21,267	17,072	12,878	75.4	4,194	2.66	2.66	4,195	1,476	6.1	3.9	12.2
Arenales Altos barrio	1,722	1,467	1,153	78.6	314	2.82	2.67	255	135	3.3	1.9	8.0
Arenales Bajos barrio	1,502	1,293	1,020	78.9	273	2.78	2.67	209	45	4.9	2.4	13.3

Table 11.
Housing Occupancy and Tenure: 2010—Con.

[For information on confidentiality protection, nonsampling error, and definitions, see Selected Appendixes at <www.census.gov/prod/cen2010/cph-1-a.pdf>]

Puerto Rico Municipio Municipio Subdivision Place	Total housing units	Occupied housing units						Vacant housing units				
		Total	Owner occupied		Renter occupied	Average household size		Total	For seasonal, recreational, or occasional use	Vacancy rate		
			Number	Percent of occupied housing units		Owner-occupied units	Renter-occupied units			Available housing	Home-owner	Rental
Isabela Municipio—Con.												
Arenales Bajos barrio—Con.												
Mora comunidad (part)	90	80	58	72.5	22	2.48	2.73	10	1	4.8	0.0	15.4
Bajura barrio	916	286	207	72.4	79	2.41	2.09	630	408	36.7	28.0	51.5
Isabela zona urbana (part)	226	45	36	80.0	9	1.86	1.89	181	112	37.7	2.7	70.0
Bejucos barrio	2,147	1,848	1,483	80.2	365	2.72	2.68	299	88	5.0	3.6	10.5
Isabela zona urbana (part)	198	165	115	69.7	50	2.49	2.82	33	10	2.8	0.0	9.1
Coto barrio	1,579	1,327	1,046	78.8	281	2.73	2.57	252	79	3.6	1.8	10.2
Galateo Alto barrio	577	470	349	74.3	121	2.78	2.84	107	52	4.4	2.2	10.2
Galateo Bajo barrio	835	687	537	78.2	150	2.80	2.82	148	48	6.2	2.3	17.7
Guayabos barrio	748	555	423	76.2	132	2.65	2.58	193	64	12.1	11.5	13.8
Isabela zona urbana (part)	373	232	171	73.7	61	2.45	2.59	141	55	20.3	23.3	10.0
Guerrero barrio	1,628	1,352	1,001	74.0	351	2.57	2.68	276	58	4.1	1.9	9.7
Mora comunidad (part)	641	519	382	73.6	137	2.52	2.77	122	18	3.8	3.0	6.1
Isabela barrio-pueblo	3,813	3,030	1,942	64.1	1,088	2.48	2.73	783	168	6.8	4.1	11.2
Isabela zona urbana (part)	3,813	3,030	1,942	64.1	1,088	2.48	2.73	783	168	6.8	4.1	11.2
Jobos barrio	1,713	1,339	1,020	76.2	319	2.62	2.40	374	137	6.8	4.8	12.5
Llanadas barrio	1,026	840	663	78.9	177	2.77	2.69	186	64	3.5	1.5	10.6
Mora barrio	2,112	1,802	1,436	79.7	366	2.55	2.63	310	66	5.7	4.7	9.2
Isabela zona urbana (part)	1,065	931	754	81.0	177	2.47	2.64	134	23	3.7	3.2	5.8
Planas barrio	949	776	598	77.1	178	2.63	2.81	173	64	2.1	1.6	3.8
Jayuya Municipio	6,541	5,569	3,817	68.5	1,752	2.96	3.02	972	219	3.7	1.3	8.5
Coabey barrio	799	713	350	49.1	363	2.81	3.26	86	13	1.4	0.6	2.1
Collores barrio	693	575	394	68.5	181	2.80	3.11	118	36	4.5	1.0	11.3
Jauca barrio	52	36	22	61.1	14	2.86	3.79	16	4	5.3	0.0	12.5
Jayuya barrio-pueblo	649	503	234	46.5	269	2.48	2.39	146	7	11.9	3.3	18.2
Jayuya zona urbana (part)	649	503	234	46.5	269	2.48	2.39	146	7	11.9	3.3	18.2
Jayuya Abajo barrio	1,316	1,105	796	72.0	309	3.04	3.07	211	50	3.8	1.5	9.3
Jayuya zona urbana (part)	418	369	215	58.3	154	2.87	2.95	49	16	2.6	1.4	4.2
Mameyes Arriba barrio	803	681	510	74.9	171	3.28	3.23	122	27	3.3	3.0	3.9
Pica barrio	66	49	37	75.5	12	3.11	2.00	17	5	2.0	2.6	0.0
Río Grande barrio	338	300	229	76.3	71	2.85	3.20	38	12	3.5	1.3	10.1
Saliente barrio	268	232	176	75.9	56	2.81	2.75	36	14	3.3	1.7	8.2
Veguitas barrio	1,344	1,210	937	77.4	273	3.02	3.14	134	33	1.6	0.3	5.9
Jayuya zona urbana (part)	194	182	160	87.9	22	2.58	2.45	12	2	0.5	0.0	4.3
Zamas barrio	213	165	132	80.0	33	3.08	2.79	48	18	1.2	0.0	5.6
Juana Díaz Municipio	20,019	17,252	13,379	77.6	3,873	2.94	2.90	2,767	430	3.2	2.6	5.4
Amuelas barrio	1,786	1,543	1,227	79.5	316	3.07	2.55	243	32	5.9	5.5	7.3
Juana Díaz zona urbana (part)	0	0	0	(X)	0	0.00	0.00	0	0	(X)	(X)	(X)
Piedra Aguza comunidad	1,077	947	799	84.4	148	3.06	3.07	130	26	4.6	4.6	4.5
Callabo barrio	814	741	602	81.2	139	3.00	3.08	73	23	2.4	0.7	9.2
Capitanejo barrio	1,847	1,541	1,174	76.2	367	2.74	3.03	306	58	2.7	2.7	2.6
Potala Pastillo comunidad	1,315	1,101	820	74.5	281	2.72	3.00	214	41	1.3	1.1	2.0
Cintrona barrio	1,307	1,094	925	84.6	169	2.91	3.15	213	27	7.8	8.3	5.0
Collores barrio	796	670	540	80.6	130	3.09	3.06	126	44	0.9	0.2	3.6
Emajagual barrio	0	0	0	(X)	0	0.00	0.00	0	0	(X)	(X)	(X)
Guayabal barrio	2,180	1,917	1,514	79.0	403	3.03	2.95	263	47	2.0	0.7	6.7
Guayabal comunidad	806	705	540	76.6	165	2.78	2.96	101	12	1.7	0.9	4.1
Jacaguas barrio	1,789	1,331	1,025	77.0	306	2.93	3.04	458	24	2.0	1.2	4.6
Luis Lloréns Torres comunidad	1,282	975	729	74.8	246	2.93	3.07	307	18	2.2	1.7	3.9
Juana Díaz barrio-pueblo	1,750	1,573	837	53.2	736	2.39	2.69	177	17	3.7	2.2	5.4
Juana Díaz zona urbana (part)	1,750	1,573	837	53.2	736	2.39	2.69	177	17	3.7	2.2	5.4
Lomas barrio	409	332	262	78.9	70	2.84	2.76	77	12	2.9	1.1	9.1
Juana Díaz zona urbana (part)	375	310	244	78.7	66	2.88	2.80	65	4	3.1	1.2	9.6
Río Cañas Abajo barrio	1,117	971	816	84.0	155	2.95	2.78	146	29	3.5	3.1	5.4
Río Cañas Abajo comunidad	402	347	281	81.0	66	3.02	2.88	55	12	2.0	1.4	4.3
Río Cañas Arriba barrio	770	682	545	79.9	137	3.16	3.23	88	30	1.0	0.0	4.8
Sabana Llana barrio	3,251	2,937	2,391	81.4	546	3.01	3.11	314	42	1.5	0.6	5.1
Aguilita comunidad	1,725	1,540	1,237	80.3	303	3.06	3.18	185	21	1.6	0.6	5.2
Capitanejo comunidad (part)	1,245	1,143	934	81.7	209	3.05	2.99	102	16	1.5	0.7	4.5
Tijeras barrio	2,203	1,920	1,521	79.2	399	3.00	2.76	283	45	4.8	4.8	4.7
Juana Díaz zona urbana (part)	1,223	1,092	787	72.1	305	2.85	2.66	131	28	2.0	0.9	4.7
Juncos Municipio	16,718	14,382	10,991	76.4	3,391	2.76	2.86	2,336	256	5.5	2.9	13.3
Caimito barrio	954	818	643	78.6	175	2.82	2.83	136	10	7.7	0.8	26.1
El Mangó comunidad (part)	593	508	402	79.1	106	2.83	2.75	85	6	8.7	1.0	29.0
Ceiba Norte barrio	3,899	3,436	2,857	83.1	579	2.83	2.80	463	56	3.3	1.9	10.0
Juncos zona urbana (part)	1,202	1,120	933	83.3	187	2.76	2.84	82	14	2.0	1.0	6.9
Ceiba Sur barrio	2,233	1,966	1,449	73.7	517	2.70	3.04	267	35	2.8	1.9	5.3
Juncos zona urbana (part)	108	85	58	68.2	27	2.24	2.85	23	1	6.5	1.6	15.6
Gurabo Abajo barrio	1,888	1,672	1,377	82.4	295	2.86	3.02	216	15	6.6	2.1	23.1
Gurabo Arriba barrio	272	214	179	83.6	35	2.63	2.69	58	3	13.5	7.1	36.4
El Mangó comunidad (part)	8	8	6	75.0	2	3.33	4.00	0	0	0.0	0.0	0.0
Juncos barrio-pueblo	1,340	1,031	505	49.0	526	2.21	2.51	309	27	13.3	6.3	19.3
Juncos zona urbana (part)	1,340	1,031	505	49.0	526	2.21	2.51	309	27	13.3	6.3	19.3
Lirios barrio	2,424	1,962	1,383	70.5	579	2.80	3.04	462	40	6.3	4.7	10.0
Juncos zona urbana (part)	509	312	185	59.3	127	3.06	2.43	197	0	3.7	0.0	8.6
Mamey barrio	1,704	1,533	1,170	76.3	363	2.76	2.99	171	23	6.5	5.5	9.5
Juncos zona urbana (part)	364	340	140	41.2	200	2.24	3.01	24	5	3.7	4.1	3.4

Table 11.
Housing Occupancy and Tenure: 2010—Con.

[For information on confidentiality protection, nonsampling error, and definitions, see Selected Appendixes at <www.census.gov/prod/cen2010/cph-1-a.pdf>]

Puerto Rico Municipio Municipio Subdivision Place	Total housing units	Occupied housing units						Vacant housing units				
		Total	Owner occupied		Renter occupied	Average household size		Total	For seasonal, recreational, or occasional use	Vacancy rate		
			Number	Percent of occupied housing units		Owner-occupied units	Renter-occupied units			Available housing	Home-owner	Rental
Juncos Municipio—Con.												
Valenciano Abajo barrio	1,469	1,293	1,068	82.6	225	2.78	2.73	176	35	2.0	1.3	5.1
Valenciano Arriba barrio	535	457	360	78.8	97	2.65	2.55	78	12	4.6	2.4	11.5
Lajas Municipio	12,397	9,670	7,460	77.1	2,210	2.64	2.72	2,727	1,316	3.0	2.0	6.2
Candelaria barrio	1,520	1,320	874	66.2	446	2.59	2.96	200	49	2.4	1.6	4.1
Lajas zona urbana (part)	374	354	150	42.4	204	2.65	3.23	20	1	2.5	3.2	1.9
Palmarejo comunidad (part)	106	91	66	72.5	25	2.33	2.52	15	4	0.0	0.0	0.0
Costa barrio	773	604	476	78.8	128	2.71	2.65	169	67	0.8	0.8	0.8
Lajas barrio	1,270	1,038	809	77.9	229	2.64	2.45	232	35	6.2	5.5	8.7
Lajas zona urbana (part)	408	318	228	71.7	90	2.58	2.13	90	9	10.4	8.8	14.3
Lajas barrio-pueblo	347	236	112	47.5	124	2.20	2.52	111	8	7.3	2.5	11.3
Lajas zona urbana (part)	347	236	112	47.5	124	2.20	2.52	111	8	7.3	2.5	11.3
Lajas Arriba barrio	1,053	908	729	80.3	179	2.68	2.82	145	39	1.4	0.5	4.8
Llanos barrio	315	260	209	80.4	51	2.58	2.67	55	19	2.3	1.9	3.8
Maguayo comunidad (part)	28	20	15	75.0	5	2.87	3.80	8	2	9.1	6.3	16.7
Palmarejo barrio	1,954	1,461	1,198	82.0	263	2.54	2.68	493	283	2.6	2.1	5.0
Maguayo comunidad (part)	398	326	263	80.7	63	2.52	2.73	72	15	1.5	1.1	3.1
Palmarejo comunidad (part)	357	299	245	81.9	54	2.48	2.61	58	10	0.3	0.0	1.8
Parguera barrio	1,655	809	657	81.2	152	2.57	2.61	846	685	5.8	3.8	13.4
La Parguera comunidad	699	413	334	80.9	79	2.52	2.57	286	231	2.8	0.9	10.2
París barrio	425	360	285	79.2	75	2.66	2.81	65	30	2.2	1.4	5.1
Plata barrio	1,069	897	717	79.9	180	2.96	2.78	172	46	1.8	0.8	5.7
Sabana Yeguas barrio	1,374	1,206	969	80.3	237	2.57	2.65	168	44	2.2	0.8	7.4
Lajas zona urbana (part)	963	856	700	81.8	156	2.54	2.51	107	26	1.9	1.0	6.0
Santa Rosa barrio	642	571	425	74.4	146	2.78	2.80	71	11	1.5	0.7	3.9
Lares Municipio	12,956	11,154	7,651	68.6	3,503	2.72	2.78	1,802	438	3.3	1.7	6.8
Bartolo barrio	923	763	426	55.8	337	2.71	2.61	160	40	3.9	2.9	5.0
Buenos Aires barrio	922	798	521	65.3	277	2.81	2.87	124	29	2.0	0.9	3.8
Lares zona urbana (part)	49	44	36	81.8	8	2.72	2.50	5	0	4.3	0.0	20.0
Callejones barrio	1,860	1,632	1,232	75.5	400	2.77	2.76	228	81	2.0	0.8	5.6
Espino barrio	716	611	386	63.2	225	2.76	2.76	105	23	3.5	2.0	5.8
Lares barrio	1,436	1,231	854	69.4	377	2.68	2.97	205	49	4.3	3.4	6.2
Lares zona urbana (part)	170	157	116	73.9	41	2.34	3.37	13	1	2.5	2.5	2.4
Lares barrio-pueblo	1,367	1,093	583	53.3	510	2.30	2.58	274	25	6.7	3.6	10.0
Lares zona urbana (part)	1,367	1,093	583	53.3	510	2.30	2.58	274	25	6.7	3.6	10.0
La Torre barrio	661	549	374	68.1	175	2.82	2.93	112	20	5.2	3.0	9.8
Lares zona urbana (part)	47	26	19	73.1	7	2.53	2.71	21	2	15.9	16.7	12.5
Mirasol barrio	364	316	237	75.0	79	2.90	2.87	48	9	1.2	0.8	2.4
Pezuela barrio	175	164	116	70.7	48	2.80	3.10	11	2	0.0	0.0	0.0
Piletas barrio	2,261	2,005	1,484	74.0	521	2.80	2.83	256	104	2.5	0.7	7.3
Pueblo barrio	2,031	1,786	1,334	74.7	452	2.67	2.83	245	46	3.1	1.4	7.7
Lares zona urbana (part)	701	628	490	78.0	138	2.56	2.70	73	23	2.2	0.8	6.7
Río Prieto barrio	240	206	104	50.5	102	2.80	2.71	34	10	3.7	0.0	7.3
Las Marías Municipio	3,987	3,561	2,459	69.1	1,102	2.71	2.84	426	110	2.1	1.1	4.2
Alto Sano barrio	76	69	47	68.1	22	2.49	2.82	7	5	0.0	0.0	0.0
Anones barrio	514	441	314	71.2	127	2.73	2.94	73	19	2.4	1.9	3.8
Bucarabones barrio	250	223	166	74.4	57	2.72	2.89	27	7	1.8	0.0	6.6
Buena Vista barrio	280	235	171	72.8	64	2.53	2.86	45	11	4.4	0.6	13.3
Cerrote barrio	200	174	125	71.8	49	2.82	2.92	26	12	1.1	0.0	3.9
Chamorro barrio	44	37	19	51.4	18	2.58	2.72	7	1	7.5	5.0	10.0
Espino barrio	65	56	30	53.6	26	2.83	3.69	9	0	12.5	0.0	23.5
Furnias barrio	582	538	352	65.4	186	2.78	2.67	44	6	1.5	0.8	2.6
Las Marías barrio-pueblo	136	112	59	52.7	53	2.22	2.47	24	8	2.6	3.3	1.8
Las Marías zona urbana (part)	118	97	53	54.6	44	2.15	2.48	21	8	3.0	3.6	2.2
Maravilla Este barrio	334	294	195	66.3	99	2.41	2.82	40	9	2.0	1.0	3.8
Las Marías zona urbana (part)	133	110	63	57.3	47	2.59	2.74	23	4	2.7	3.1	2.1
Maravilla Norte barrio	220	195	141	72.3	54	2.70	3.31	25	7	1.5	2.1	0.0
Maravilla Sur barrio	715	680	445	65.4	235	2.83	2.87	35	4	1.4	1.3	1.7
Las Marías zona urbana (part)	118	110	82	74.5	28	2.71	2.46	8	0	3.5	2.4	6.7
Naranjales barrio	203	183	137	74.9	46	2.91	2.80	20	7	1.6	0.0	6.1
Palma Escrita barrio	214	186	147	79.0	39	2.78	2.54	28	12	0.5	0.0	2.5
Purísima Concepción barrio	38	34	21	61.8	13	2.62	2.46	4	0	0.0	0.0	0.0
Río Cañas barrio	116	104	90	86.5	14	2.73	2.71	12	2	2.8	3.2	0.0
Las Piedras Municipio	16,248	14,058	10,818	77.0	3,240	2.75	2.72	2,190	263	5.7	3.5	12.2
Boquerón barrio	774	664	542	81.6	122	2.75	2.74	110	9	3.0	1.2	10.9
Boquerón comunidad	469	396	329	83.1	67	2.60	2.81	73	3	2.5	1.6	6.9
Ceiba barrio	1,050	905	756	83.5	149	2.80	2.57	145	22	8.2	5.4	20.3
Collores barrio	2,093	1,788	1,415	79.1	373	2.60	2.75	305	29	6.2	3.2	16.1
La Fermina comunidad (part)	472	409	318	77.8	91	2.52	2.82	63	6	4.2	2.5	9.9
Las Piedras zona urbana (part)	5	3	2	66.7	1	2.50	3.00	2	0	40.0	0.0	66.7
El Río barrio	2,079	1,796	1,438	80.1	358	2.86	2.72	283	9	6.3	5.5	9.3
Pueblito del Río comunidad	523	462	368	79.7	94	2.84	2.81	61	0	2.9	2.4	5.0
Las Piedras barrio-pueblo	877	655	283	43.2	372	2.04	2.48	222	12	13.1	5.3	18.1
Las Piedras zona urbana (part)	877	655	283	43.2	372	2.04	2.48	222	12	13.1	5.3	18.1
Montones barrio	3,899	3,368	2,603	77.3	765	2.79	2.70	531	91	6.2	4.6	11.4
Quebrada Arenas barrio	1,676	1,482	1,234	83.3	248	2.82	2.86	194	14	4.6	3.8	8.1
Las Piedras zona urbana (part)	542	461	366	79.4	95	2.66	2.77	81	9	8.3	9.8	2.1

Table 11.
Housing Occupancy and Tenure: 2010—Con.

[For information on confidentiality protection, nonsampling error, and definitions, see Selected Appendixes at <www.census.gov/prod/cen2010/cph-1-a.pdf>]

Puerto Rico Municipio Municipio Subdivision Place	Total housing units	Occupied housing units						Vacant housing units				
		Total	Owner occupied		Renter occupied	Average household size		Total	For seasonal, recreational, or occasional use	Vacancy rate		
			Number	Percent of occupied housing units		Owner-occupied units	Renter-occupied units			Available housing	Home-owner	Rental
Las Piedras Municipio—Con.												
Tejas barrio	3,800	3,400	2,547	74.9	853	2.77	2.82	400	77	3.3	1.0	9.4
Las Piedras zona urbana (part)	1,196	1,116	774	69.4	342	2.71	2.99	80	8	2.9	1.4	5.9
Loíza Municipio	12,689	10,130	8,347	82.4	1,783	2.94	3.06	2,559	725	5.5	1.4	20.7
Canóvanas barrio	2,494	2,310	2,017	87.3	293	2.97	3.28	184	16	2.7	1.3	11.1
Loíza barrio-pueblo	1,451	1,313	806	61.4	507	2.86	3.09	138	25	1.9	0.5	4.1
Loíza zona urbana	1,451	1,313	806	61.4	507	2.86	3.09	138	25	1.9	0.5	4.1
Medianía Alta barrio	4,071	2,757	2,368	85.9	389	2.88	3.01	1,314	295	13.0	2.4	47.6
Vieques comunidad	1,693	1,137	949	83.5	188	2.85	3.07	556	245	3.8	2.7	9.1
Medianía Baja barrio	3,772	2,958	2,442	82.6	516	2.96	2.98	814	351	2.3	1.3	6.8
Suárez comunidad	794	673	568	84.4	105	2.85	2.77	121	9	0.9	0.5	2.6
Torrecilla Alta barrio	0	0	0	(X)	0	0.00	0.00	0	0	(X)	(X)	(X)
Torrecilla Baja barrio	901	792	714	90.2	78	3.06	2.82	109	38	1.6	0.0	14.3
Luquillo Municipio	10,968	7,302	5,580	76.4	1,722	2.71	2.85	3,666	2,237	7.6	4.7	16.1
Juan Martín barrio	397	312	238	76.3	74	2.75	2.96	85	23	6.2	3.6	13.8
Luquillo barrio-pueblo	886	467	264	56.5	203	2.16	2.26	419	243	18.9	6.9	31.0
Luquillo zona urbana (part)	886	467	264	56.5	203	2.16	2.26	419	243	18.9	6.9	31.0
Mameyes I barrio	1,182	830	646	77.8	184	2.80	2.70	352	134	7.8	4.6	17.5
Playa Fortuna comunidad (part)	736	529	410	77.5	119	2.68	2.55	207	67	9.8	5.5	22.1
Mata de Plátano barrio	5,385	3,260	2,620	80.4	640	2.69	3.00	2,125	1,668	6.2	3.4	16.1
Luquillo zona urbana (part)	2,126	1,895	1,515	79.9	380	2.75	3.05	231	67	2.8	1.5	7.7
Playa Fortuna comunidad (part)	152	107	80	74.8	27	2.43	3.48	45	7	9.1	3.2	23.7
Pitahaya barrio	2,082	1,594	1,126	70.6	468	2.79	2.92	488	127	8.5	8.3	9.2
Luquillo zona urbana (part)	211	193	3	1.6	190	2.00	2.75	18	2	5.8	0.0	5.9
Ramos comunidad	812	653	501	76.7	152	2.73	2.91	159	18	3.7	2.1	8.3
Sabana barrio	1,036	839	686	81.8	153	2.78	2.93	197	42	4.2	3.0	9.5
Luquillo zona urbana (part)	333	298	250	83.9	48	2.93	3.02	35	7	4.4	1.9	15.8
Manatí Municipio	19,260	16,309	11,733	71.9	4,576	2.68	2.74	2,951	410	6.3	3.1	13.8
Bajura Adentro barrio	989	880	689	78.3	191	2.71	2.96	109	32	2.4	1.4	5.5
Bajura Afuera barrio	282	250	206	82.4	44	2.65	2.98	32	2	1.9	0.9	6.4
Manatí zona urbana (part)	111	104	88	84.6	16	2.67	3.06	7	0	1.9	1.1	5.9
Coto Norte barrio	4,528	4,027	2,847	70.7	1,180	2.73	2.89	501	46	3.2	1.9	6.2
Coto Norte comunidad (part)	407	355	255	71.8	100	2.55	2.74	52	5	3.0	0.4	9.1
Manatí zona urbana (part)	1,659	1,500	1,003	66.9	497	2.61	2.77	159	20	3.1	1.6	6.2
Coto Sur barrio	3,405	2,961	2,156	72.8	805	2.70	2.89	444	19	7.1	4.3	13.8
Manatí zona urbana (part)	1,677	1,407	888	63.1	519	2.62	2.94	270	4	9.8	4.3	18.0
Manatí barrio-pueblo	3,117	2,449	1,227	50.1	1,222	2.22	2.47	668	15	13.8	5.4	20.8
Manatí zona urbana (part)	3,117	2,449	1,227	50.1	1,222	2.22	2.47	668	15	13.8	5.4	20.8
Río Arriba Poniente barrio	769	678	530	78.2	148	2.72	2.81	91	18	4.1	2.9	7.9
Río Arriba Saliente barrio	1,474	1,306	992	76.0	314	2.76	2.61	168	31	4.8	1.4	13.9
Manatí zona urbana (part)	44	35	26	74.3	9	2.42	2.33	9	0	16.3	0.0	43.8
Tierras Nuevas Poniente barrio	1,575	1,295	1,052	81.2	243	2.76	2.86	280	53	3.7	1.7	11.5
La Luisa comunidad	1,078	900	730	81.1	170	2.83	2.99	178	14	3.2	1.6	9.4
Tierras Nuevas Saliente barrio	3,121	2,463	2,034	82.6	429	2.75	2.69	658	194	6.8	4.1	18.0
Tierras Nuevas Poniente comunidad	1,470	1,158	981	84.7	177	2.78	2.80	312	108	7.9	6.0	17.4
Maricao Municipio	2,740	2,289	1,660	72.5	629	2.71	2.80	451	124	3.0	1.2	7.2
Bucarabones barrio	85	63	50	79.4	13	2.46	3.15	22	8	17.1	2.0	48.0
Indiera Alta barrio	530	468	318	67.9	150	2.92	2.91	62	1	1.7	0.0	5.0
Indiera Baja barrio	189	167	118	70.7	49	3.04	3.24	22	5	0.0	0.0	0.0
Indiera Fría barrio	194	160	127	79.4	33	2.75	3.03	34	12	0.0	0.0	0.0
Maricao barrio-pueblo	374	289	155	53.6	134	2.30	2.63	85	19	3.6	2.5	4.9
Maricao zona urbana (part)	374	289	155	53.6	134	2.30	2.63	85	19	3.6	2.5	4.9
Maricao Afuera barrio	955	788	613	77.8	175	2.65	2.59	167	60	3.5	2.1	8.4
Maricao zona urbana (part)	72	65	42	64.6	23	2.48	2.09	7	1	5.8	0.0	14.8
Montoso barrio	413	354	279	78.8	75	2.74	2.92	59	19	2.5	1.1	7.3
Maunabo Municipio	5,546	4,446	3,406	76.6	1,040	2.75	2.71	1,100	494	3.0	1.2	8.3
Calzada barrio	456	390	303	77.7	87	2.81	2.67	66	23	2.5	1.3	6.5
Emajagua barrio	2,143	1,661	1,331	80.1	330	2.75	2.65	482	264	2.8	1.5	7.7
Emajagua comunidad	1,422	1,039	804	77.4	235	2.77	2.67	383	226	3.2	1.7	8.0
Maunabo zona urbana (part)	147	135	115	85.2	20	2.26	2.65	12	2	2.2	0.9	9.1
Lizas barrio	360	282	228	80.9	54	2.71	2.67	78	39	2.4	0.0	11.5
Matuyas Alto barrio	132	113	91	80.5	22	2.64	2.18	19	6	0.9	1.1	0.0
Matuyas Bajo barrio	172	124	102	82.3	22	2.60	2.68	48	34	0.0	0.0	0.0
Maunabo barrio-pueblo	185	134	83	61.9	51	2.14	2.35	51	5	12.2	4.5	22.4
Maunabo zona urbana (part)	185	134	83	61.9	51	2.14	2.35	51	5	12.2	4.5	22.4
Palo Seco barrio	544	471	346	73.5	125	2.65	2.83	73	29	3.3	1.7	7.3
Palo Seco comunidad	433	376	267	71.0	109	2.62	2.83	57	17	3.6	2.2	6.7
Quebrada Arenas barrio	756	626	412	65.8	214	2.59	2.79	130	32	2.5	0.7	5.7
Maunabo zona urbana (part)	400	360	211	58.6	149	2.72	2.97	40	8	3.4	0.9	6.8
Talante barrio	570	451	362	80.3	89	3.12	2.81	119	56	3.2	1.1	10.9
Maunabo zona urbana (part)	7	5	5	100.0	0	4.20	0.00	2	1	0.0	0.0	(X)
Tumbao barrio	228	194	148	76.3	46	3.09	2.93	34	6	2.5	0.0	9.8
Mayagüez Municipio	42,825	35,805	20,531	57.3	15,274	2.47	2.41	7,020	711	5.1	3.4	7.4
Algarrobos barrio	2,535	1,718	1,345	78.3	373	2.59	2.36	817	49	10.4	10.8	8.8
Mayagüez zona urbana (part)	2,535	1,718	1,345	78.3	373	2.59	2.36	817	49	10.4	10.8	8.8

Table 11.
Housing Occupancy and Tenure: 2010—Con.

[For information on confidentiality protection, nonsampling error, and definitions, see Selected Appendixes at <www.census.gov/prod/cen2010/cph-1-a.pdf>]

Puerto Rico Municipio Municipio Subdivision Place	Total housing units	Occupied housing units						Vacant housing units				
		Total	Owner occupied		Renter occupied	Average household size		Total	For seasonal, recreational, or occasional use	Vacancy rate		
			Number	Percent of occupied housing units		Owner-occupied units	Renter-occupied units			Available housing	Home-owner	Rental
Mayagüez Municipio—Con.												
Bateyes barrio	544	454	323	71.1	131	2.51	2.64	90	10	1.7	0.9	3.6
Guanajibo barrio	2,836	2,508	1,725	68.8	783	2.38	2.45	328	42	2.7	1.6	4.9
Mayagüez zona urbana (part)	2,836	2,508	1,725	68.8	783	2.38	2.45	328	42	2.7	1.6	4.9
Isla de Mona e Islote Monito barrio	0	0	0	(X)	0	0.00	0.00	0	0	(X)	(X)	(X)
Juan Alonso barrio	526	455	360	79.1	95	2.55	2.43	71	24	3.4	2.2	7.7
Mayagüez zona urbana (part)	341	295	232	78.6	63	2.44	2.41	46	11	4.8	2.9	11.1
Leguísamo barrio	909	766	592	77.3	174	2.72	2.78	143	19	2.4	1.3	5.9
Limón barrio	603	502	379	75.5	123	2.69	2.90	101	35	2.3	1.3	5.4
Malezas barrio	505	424	315	74.3	109	2.57	2.41	81	16	4.1	0.9	12.1
Mayagüez barrio-pueblo	14,565	11,898	3,922	33.0	7,976	2.10	2.31	2,667	139	7.3	6.3	7.7
Mayagüez zona urbana (part)	14,565	11,898	3,922	33.0	7,976	2.10	2.31	2,667	139	7.3	6.3	7.7
Mayagüez Arriba barrio	2,199	1,768	1,192	67.4	576	2.42	2.47	431	43	5.4	3.0	10.0
Mayagüez zona urbana (part)	1,962	1,548	1,058	68.3	490	2.38	2.40	414	37	5.8	3.0	11.2
Miradero barrio	2,742	2,369	1,531	64.6	838	2.53	2.11	373	43	6.3	2.9	11.8
Mayagüez zona urbana (part)	2,742	2,369	1,531	64.6	838	2.53	2.11	373	43	6.3	2.9	11.8
Montoso barrio	436	386	291	75.4	95	2.70	2.77	50	7	1.3	1.4	1.0
Naranjales barrio	484	409	324	79.2	85	2.70	2.76	75	12	1.9	1.8	2.3
Quebrada Grande barrio	2,518	2,169	1,516	69.9	653	2.56	2.55	349	48	4.1	2.2	8.3
Mayagüez zona urbana (part)	2,230	1,912	1,315	68.8	597	2.55	2.51	318	43	4.2	2.5	7.7
Quemado barrio	1,176	984	721	73.3	263	2.52	2.65	192	29	3.0	1.5	7.0
Río Cañas Abajo barrio	1,039	874	703	80.4	171	2.93	2.30	165	29	7.2	4.6	16.3
Mayagüez zona urbana (part)	670	575	485	84.3	90	3.02	2.21	95	14	6.2	5.2	11.7
Río Cañas Arriba barrio	602	491	383	78.0	108	2.66	2.95	111	24	2.4	2.5	1.8
Río Hondo barrio	1,565	1,375	1,000	72.7	375	2.57	2.74	190	23	2.7	1.6	5.7
Mayagüez zona urbana (part)	1,118	987	714	72.3	273	2.55	2.68	131	16	2.6	1.4	5.8
Rosario barrio	582	511	413	80.8	98	2.69	2.98	71	14	2.7	1.0	9.3
Sábalos barrio	4,504	4,139	2,287	55.3	1,852	2.54	2.60	365	44	2.0	1.3	3.0
Mayagüez zona urbana (part)	4,504	4,139	2,287	55.3	1,852	2.54	2.60	365	44	2.0	1.3	3.0
Sabanetas barrio	1,955	1,605	1,209	75.3	396	2.50	2.47	350	61	3.1	0.6	10.2
Mayagüez zona urbana (part)	1,140	959	720	75.1	239	2.51	2.39	181	28	2.7	0.5	8.6
Moca Municipio	16,800	14,360	10,956	76.3	3,404	2.80	2.71	2,440	554	3.4	1.2	9.9
Aceitunas barrio	1,365	1,105	878	79.5	227	2.81	2.72	260	52	5.0	4.1	8.3
Aceitunas comunidad	609	500	402	80.4	98	2.88	2.76	109	14	4.7	2.4	13.0
Capá barrio	1,488	1,281	999	78.0	282	2.95	2.77	207	53	3.3	1.1	10.4
Centro barrio	418	361	278	77.0	83	2.94	2.67	57	5	2.4	0.7	7.7
Cerro Gordo barrio	964	822	662	80.5	160	2.91	2.83	142	27	2.0	0.0	9.6
Cruz barrio	453	385	306	79.5	79	2.83	2.92	68	15	4.0	2.2	10.1
Cuchillas barrio	1,832	1,569	1,219	77.7	350	2.77	2.78	263	65	2.4	0.3	8.8
Marías barrio	721	612	481	78.6	131	2.88	2.89	109	36	1.6	0.2	6.4
Moca barrio-pueblo	882	726	393	54.1	333	2.33	2.46	156	32	7.2	2.7	12.0
Moca zona urbana (part)	882	726	393	54.1	333	2.33	2.46	156	32	7.2	2.7	12.0
Naranjo barrio	1,213	1,015	825	81.3	190	2.83	2.84	198	65	3.4	1.4	11.2
Plata barrio	1,088	960	770	80.2	190	2.93	2.86	128	28	2.8	1.3	8.7
Pueblo barrio	2,718	2,352	1,665	70.8	687	2.72	2.64	366	53	4.7	1.2	12.0
Moca zona urbana (part)	873	794	552	69.5	242	2.55	2.97	79	11	2.8	0.4	7.9
Rocha barrio	1,708	1,471	1,181	80.3	290	2.68	2.74	237	55	2.0	0.6	7.3
Voladoras barrio	1,950	1,701	1,299	76.4	402	2.80	2.66	249	68	3.1	0.9	9.3
Morovis Municipio	12,381	10,859	8,384	77.2	2,475	3.01	2.96	1,522	272	3.8	1.8	10.1
Barahona barrio	1,964	1,740	1,395	80.2	345	2.98	3.10	224	33	3.3	1.9	8.7
Barahona comunidad	940	827	642	77.6	185	2.96	3.08	113	16	3.1	1.4	8.8
Cuchillas barrio	807	736	628	85.3	108	3.20	3.01	71	11	3.4	0.6	16.5
Fránquez barrio	1,744	1,521	1,241	81.6	280	2.99	3.12	223	37	2.7	0.6	11.1
Fránquez comunidad	769	678	524	77.3	154	2.82	3.05	91	9	1.6	0.4	5.5
Monte Llano barrio	1,084	1,035	592	57.2	443	2.94	2.64	49	16	1.3	0.5	2.4
Morovis zona urbana (part)	421	401	185	46.1	216	2.75	2.36	20	5	2.2	0.0	4.0
Morovis barrio-pueblo	480	347	185	53.3	162	2.46	2.69	133	6	19.3	11.8	26.4
Morovis zona urbana (part)	480	347	185	53.3	162	2.46	2.69	133	6	19.3	11.8	26.4
Morovis Norte barrio	1,354	1,202	944	78.5	258	2.93	3.02	152	18	4.8	2.1	13.7
Morovis zona urbana (part)	54	45	35	77.8	10	2.69	2.50	9	1	8.2	7.9	9.1
Morovis Sud barrio	1,520	1,379	1,081	78.4	298	3.05	3.05	141	25	3.7	3.4	4.8
Pasto barrio	277	239	183	76.6	56	3.17	3.32	38	9	1.2	0.0	5.1
Perchas barrio	552	438	347	79.2	91	3.11	2.82	114	42	6.6	3.1	18.0
Río Grande barrio	221	200	175	87.5	25	2.91	3.36	21	7	3.4	0.6	19.4
San Lorenzo barrio	437	384	300	78.1	84	3.20	2.95	53	15	0.5	0.3	1.2
Torrecillas barrio	252	222	178	80.2	44	2.78	2.93	30	7	5.1	2.7	13.7
Unibón barrio	1,495	1,265	1,000	79.1	265	3.04	3.08	230	29	2.5	1.0	7.6
Vaga barrio	194	151	135	89.4	16	3.17	2.69	43	17	3.2	0.0	23.8
Naguabo Municipio	12,028	9,755	7,435	76.2	2,320	2.74	2.73	2,273	394	5.5	2.4	14.3
Daguao barrio	1,097	848	656	77.4	192	2.66	2.70	249	23	8.3	2.7	23.8
Daguao comunidad	763	597	454	76.0	143	2.67	2.75	166	17	8.7	2.7	23.9
Duque barrio	1,128	916	695	75.9	221	2.65	2.60	212	30	4.0	1.0	12.4
Duque comunidad	600	477	367	76.9	110	2.76	2.68	123	10	5.9	1.0	19.1
Naguabo zona urbana (part)	236	204	156	76.5	48	2.33	2.69	32	6	3.3	1.3	9.3
Húcares barrio	1,422	1,062	769	72.4	293	2.68	2.94	360	149	8.0	3.1	18.7
Maizales barrio	819	701	564	80.5	137	2.70	2.86	118	21	3.1	0.9	11.5
Naguabo zona urbana (part)	6	3	2	66.7	1	1.50	3.00	3	2	0.0	0.0	0.0
Mariana barrio	984	792	590	74.5	202	2.64	2.57	192	12	5.4	2.8	12.4

Table 11.
Housing Occupancy and Tenure: 2010—Con.

[For information on confidentiality protection, nonsampling error, and definitions, see Selected Appendixes at <www.census.gov/prod/cen2010/cph-1-a.pdf>]

Puerto Rico Municipio Municipio Subdivision Place	Total housing units	Occupied housing units						Vacant housing units				
		Total	Owner occupied		Renter occupied	Average household size		Total	For seasonal, recreational, or occasional use	Vacancy rate		
			Number	Percent of occupied housing units		Owner-occupied units	Renter-occupied units			Available housing	Home-owner	Rental
Naguabo Municipio—Con.												
Naguabo barrio-pueblo	838	614	263	42.8	351	2.20	2.62	224	19	13.3	7.6	17.2
Naguabo zona urbana (part)	838	614	263	42.8	351	2.20	2.62	224	19	13.3	7.6	17.2
Peña Pobre barrio	1,635	1,356	1,068	78.8	288	3.12	2.77	279	69	2.9	1.6	7.3
Peña Pobre comunidad	433	356	252	70.8	104	2.73	2.91	77	9	6.0	3.4	11.8
Río barrio	2,186	1,902	1,552	81.6	350	2.82	2.79	284	26	4.2	2.6	10.6
Naguabo zona urbana (part)	1,048	899	675	75.1	224	2.69	2.73	149	8	3.1	1.2	8.5
Río Blanco barrio	1,550	1,286	1,053	81.9	233	2.64	2.67	264	27	3.9	2.4	10.2
Río Blanco comunidad	712	615	511	83.1	104	2.68	2.88	97	12	4.7	3.7	9.3
Santiago y Lima barrio	369	278	225	80.9	53	2.50	2.79	91	18	7.9	2.6	24.7
Naranjito Municipio	11,282	10,163	7,920	77.9	2,243	2.98	2.98	1,119	177	1.7	0.5	5.7
Achiote barrio	1,461	1,310	986	75.3	324	2.93	3.12	151	19	2.0	0.8	5.5
Naranjito zona urbana (part)	100	88	58	65.9	30	2.33	2.60	12	1	2.2	0.0	6.3
Anones barrio	1,761	1,592	1,291	81.1	301	3.11	3.16	169	42	0.9	0.3	3.2
Naranjito zona urbana (part)	86	74	45	60.8	29	2.27	2.90	12	2	6.3	4.3	9.4
Cedro Abajo barrio	1,687	1,540	1,245	80.8	295	3.00	2.95	147	23	2.5	0.6	9.7
Cedro Arriba barrio	1,404	1,277	1,028	80.5	249	3.07	2.90	127	33	1.4	0.3	5.6
Guadiana barrio	1,510	1,348	1,011	75.0	337	2.96	2.92	162	12	1.0	0.2	3.1
Naranjito zona urbana (part)	34	29	24	82.8	5	2.83	3.60	5	0	0.0	0.0	0.0
Lomas barrio	1,448	1,310	1,028	78.5	282	2.95	2.95	138	21	1.5	0.3	5.6
Naranjito barrio-pueblo	528	449	243	54.1	206	2.37	2.80	79	1	5.8	2.0	10.0
Naranjito zona urbana (part)	528	449	243	54.1	206	2.37	2.80	79	1	5.8	2.0	10.0
Nuevo barrio	1,483	1,337	1,088	81.4	249	2.98	2.95	146	26	1.2	0.6	3.5
Naranjito zona urbana (part)	6	5	5	100.0	0	2.20	0.00	1	0	0.0	0.0	(X)
Orocovis Municipio	9,255	7,812	5,822	74.5	1,990	2.98	2.98	1,443	486	3.5	1.5	8.8
Ala de la Piedra barrio	241	140	115	82.1	25	3.05	2.72	101	37	3.4	0.9	13.8
Barros barrio	756	648	512	79.0	136	2.95	3.00	108	28	4.4	0.8	16.0
Bauta Abajo barrio	605	490	419	85.5	71	3.00	3.15	115	57	1.8	0.7	7.7
Bauta Arriba barrio	319	278	229	82.4	49	3.17	3.41	41	11	2.5	0.9	9.3
Bermejales barrio	179	148	121	81.8	27	3.19	2.74	31	17	0.7	0.0	3.6
Botijas barrio	1,482	1,254	941	75.0	313	2.94	2.95	228	78	3.3	1.7	7.9
Cacaos barrio	387	299	219	73.2	80	2.91	3.00	88	29	6.8	2.2	17.3
Collores barrio	60	46	29	63.0	17	3.21	3.47	14	8	2.1	0.0	5.6
Damián Abajo barrio	290	250	200	80.0	50	3.05	2.90	40	18	2.0	0.5	7.4
Damián Arriba barrio	342	308	252	81.8	56	2.94	3.05	34	15	0.6	0.0	3.4
Gato barrio	804	714	549	76.9	165	2.96	2.72	90	38	3.5	1.1	10.6
Mata de Cañas barrio	202	176	141	80.1	35	3.03	3.17	26	3	1.1	0.0	5.4
Orocovis barrio	1,452	1,249	783	62.7	466	2.92	2.95	203	33	4.3	2.5	7.4
Orocovis zona urbana (part)	21	15	12	80.0	3	2.50	3.33	6	0	11.1	7.1	25.0
Orocovis barrio-pueblo	332	252	90	35.7	162	2.29	2.78	80	19	4.8	5.1	4.6
Orocovis zona urbana (part)	332	252	90	35.7	162	2.29	2.78	80	19	4.8	5.1	4.6
Pellejas barrio	219	194	164	84.5	30	2.99	2.87	25	16	2.5	0.6	11.4
Sabana barrio	377	323	235	72.8	88	3.04	2.98	54	13	7.7	8.5	5.4
Saltos barrio	1,208	1,043	823	78.9	220	3.07	3.22	165	66	2.8	0.6	10.2
Patillas Municipio	9,360	7,271	5,583	76.8	1,688	2.66	2.63	2,089	652	5.5	4.0	10.1
Apeadero barrio	336	259	200	77.2	59	2.72	2.64	77	30	2.6	1.5	6.3
Bajo barrio	977	605	463	76.5	142	2.43	2.84	372	148	12.3	11.4	15.0
Lamboglia comunidad	515	397	297	74.8	100	2.56	2.89	118	30	1.7	1.3	2.9
Cacao Alto barrio	1,115	886	637	71.9	249	2.67	3.01	229	46	9.3	11.5	2.7
Patillas zona urbana (part)	290	214	46	21.5	168	3.09	3.26	76	1	19.9	48.2	1.8
Cacao Bajo barrio	683	544	439	80.7	105	2.60	2.83	139	28	3.9	1.3	13.1
Palmas comunidad (part)	88	62	51	82.3	11	2.92	3.18	26	4	4.5	1.9	15.4
Patillas zona urbana (part)	0	0	0	(X)	0	0.00	0.00	0	0	(X)	(X)	(X)
Egozcue barrio	22	20	19	95.0	1	2.68	1.00	2	0	4.8	0.0	50.0
Guardarraya barrio	950	631	478	75.8	153	2.52	2.61	319	138	7.8	4.0	18.1
Jacaboa barrio	593	458	375	81.9	83	2.73	3.06	135	29	4.2	3.6	6.7
Jagual barrio	181	139	111	79.9	28	2.76	2.04	42	14	3.4	4.2	0.0
Mamey barrio	670	585	410	70.1	175	2.64	1.70	85	25	5.8	2.6	12.3
Patillas zona urbana (part)	447	400	267	66.8	133	2.67	1.46	47	8	5.4	1.5	12.3
Marín barrio	421	330	272	82.4	58	2.81	2.19	91	46	3.8	1.1	14.7
Patillas zona urbana (part)	1	1	1	100.0	0	1.00	0.00	0	0	0.0	0.0	(X)
Mulas barrio	197	156	124	79.5	32	2.96	2.25	41	18	4.3	0.0	17.9
Muñoz Rivera barrio	331	256	199	77.7	57	2.56	2.86	75	23	3.0	0.0	12.3
Patillas barrio-pueblo	1,108	901	641	71.1	260	2.49	2.62	207	20	4.1	3.3	6.1
Patillas zona urbana (part)	1,108	901	641	71.1	260	2.49	2.62	207	20	4.1	3.3	6.1
Pollos barrio	1,262	1,109	912	82.2	197	2.85	2.76	153	45	2.8	0.3	12.8
Patillas zona urbana (part)	159	150	137	91.3	13	3.09	2.54	9	4	2.6	0.7	18.8
Quebrada Arriba barrio	326	257	204	79.4	53	2.75	2.85	69	27	0.4	0.5	0.0
Ríos barrio	188	135	99	73.3	36	2.65	2.39	53	15	1.5	0.0	5.3
Peñuelas Municipio	9,220	7,863	6,196	78.8	1,667	3.07	3.14	1,357	234	3.4	2.2	7.6
Barreal barrio	110	88	76	86.4	12	2.99	3.75	22	8	0.0	0.0	0.0
Coto barrio	522	476	396	83.2	80	3.00	3.50	46	16	1.0	1.0	1.2
Peñuelas zona urbana (part)	302	278	235	84.5	43	2.99	3.51	24	6	0.7	0.4	2.3
Cuebas barrio	167	144	114	79.2	30	3.20	2.80	23	3	2.0	0.0	9.1
Encarnación barrio	543	455	391	85.9	64	3.06	2.84	88	16	2.2	1.8	4.5
Tallaboa comunidad	349	305	254	83.3	51	3.02	3.08	44	4	0.3	0.0	1.9
Jaguas barrio	821	720	593	82.4	127	3.05	3.16	101	25	1.9	1.0	5.9

Table 11.
Housing Occupancy and Tenure: 2010—Con.

[For information on confidentiality protection, nonsampling error, and definitions, see Selected Appendixes at <www.census.gov/prod/cen2010/cph-1-a.pdf>]

Puerto Rico Municipio Municipio Subdivision Place	Total housing units	Occupied housing units						Vacant housing units				
		Total	Owner occupied		Renter occupied	Average household size		Total	For seasonal, recreational, or occasional use	Vacancy rate		
			Number	Percent of occupied housing units		Owner-occupied units	Renter-occupied units			Available housing	Home-owner	Rental
Peñuelas Municipio—Con.												
Jaguas barrio—Con.												
Peñuelas zona urbana (part)	459	419	351	83.8	68	3.11	3.19	40	9	1.6	1.4	2.8
Macaná barrio	341	275	227	82.5	48	2.87	3.17	66	19	3.5	0.4	15.8
Peñuelas barrio-pueblo	657	529	281	53.1	248	2.62	2.76	128	9	8.9	2.4	15.2
Peñuelas zona urbana (part)	657	529	281	53.1	248	2.62	2.76	128	9	8.9	2.4	15.2
Quebrada Ceiba barrio	1,768	1,522	1,209	79.4	313	3.08	3.21	246	26	2.9	1.1	9.2
Peñuelas zona urbana (part)	874	755	586	77.6	169	2.98	3.14	119	11	3.3	1.8	8.1
Tallaboa Alta comunidad (part)	344	300	247	82.3	53	3.00	3.19	44	6	3.5	0.4	15.9
Rucio barrio	415	333	265	79.6	68	3.22	3.09	82	31	0.3	0.4	0.0
Santo Domingo barrio	2,120	1,822	1,456	79.9	366	3.11	3.37	298	42	4.4	4.1	5.3
Santo Domingo comunidad	1,155	1,000	808	80.8	192	3.15	3.20	155	22	2.6	1.6	6.6
Tallaboa Alta barrio	1,362	1,167	927	79.4	240	3.27	3.14	195	30	3.6	3.4	4.4
Tallaboa Alta comunidad (part)	362	307	236	76.9	71	2.86	3.23	55	2	4.9	4.0	7.8
Tallaboa Poniente barrio	260	225	187	83.1	38	3.00	3.55	35	9	1.3	0.0	7.3
Tallaboa Saliente barrio	134	107	74	69.2	33	2.38	2.06	27	0	2.7	1.3	5.7
Ponce Municipio	69,630	60,049	41,277	68.7	18,772	2.70	2.67	9,581	1,077	4.5	2.6	8.3
Anón barrio	629	542	408	75.3	134	3.19	2.74	87	41	0.7	0.7	0.7
Anon Raices comunidad	91	88	74	84.1	14	3.23	3.43	3	0	0.0	0.0	0.0
Bucaná barrio	1,487	1,359	1,121	82.5	238	2.67	2.66	128	33	2.9	1.7	8.0
Ponce zona urbana (part)	1,487	1,359	1,121	82.5	238	2.67	2.66	128	33	2.9	1.7	8.0
Canas barrio	11,431	10,012	7,844	78.3	2,168	2.87	3.03	1,419	165	3.1	2.0	6.8
Ponce zona urbana (part)	10,146	8,960	6,980	77.9	1,980	2.85	3.04	1,186	96	3.1	2.1	6.5
Quebrada del Agua comunidad	455	386	326	84.5	60	3.20	3.25	69	10	4.2	0.9	18.9
Canas Urbano barrio	8,503	7,233	4,472	61.8	2,761	2.46	2.41	1,270	130	6.8	3.4	11.7
Ponce zona urbana (part)	8,503	7,233	4,472	61.8	2,761	2.46	2.41	1,270	130	6.8	3.4	11.7
Capitanejo barrio	409	363	287	79.1	76	2.78	2.64	46	12	1.9	1.0	4.9
Capitanejo comunidad (part)	198	173	129	74.6	44	2.83	2.68	25	0	2.3	1.5	4.3
Cerrillos barrio	1,772	1,464	1,266	86.5	198	2.98	2.95	308	28	8.5	8.6	8.2
Cerillos Hoyos comunidad	281	247	198	80.2	49	2.96	3.31	34	9	3.1	1.0	10.9
Ponce zona urbana (part)	1,250	1,092	965	88.4	127	2.97	2.78	158	15	9.0	9.3	7.1
Coto Laurel barrio	2,782	2,500	2,123	84.9	377	2.83	2.89	282	32	4.1	3.9	4.8
Coto Laurel comunidad	1,204	1,096	861	78.6	235	2.75	2.89	108	20	0.7	0.3	2.1
Ponce zona urbana (part)	210	193	184	95.3	9	2.84	3.44	17	0	4.0	2.1	30.8
Cuarto barrio	1,334	986	493	50.0	493	2.05	1.94	348	24	10.4	5.6	14.7
Ponce zona urbana (part)	1,334	986	493	50.0	493	2.05	1.94	348	24	10.4	5.6	14.7
Guaraguao barrio	458	378	294	77.8	84	2.96	2.95	80	47	1.6	1.0	3.4
Machuelo Abajo barrio	5,129	4,529	2,666	58.9	1,863	2.55	2.69	600	36	3.0	1.6	4.9
Ponce zona urbana (part)	5,129	4,529	2,666	58.9	1,863	2.55	2.69	600	36	3.0	1.6	4.9
Machuelo Arriba barrio	4,760	4,330	3,369	77.8	961	2.79	2.84	430	60	2.8	1.7	6.4
El Paraiso comunidad	624	568	491	86.4	77	3.04	2.90	56	4	2.4	1.4	8.1
La Yuca comunidad	239	209	170	81.3	39	3.10	3.54	30	3	1.9	1.2	4.7
Ponce zona urbana (part)	3,103	2,892	2,169	75.0	723	2.69	2.75	211	28	2.5	1.0	6.5
Vayas comunidad	239	205	166	81.0	39	2.52	2.82	34	4	2.3	1.2	6.7
Magueyes barrio	2,305	2,072	1,734	83.7	338	2.82	3.09	233	24	2.1	1.9	3.4
Corral Viejo comunidad	101	91	62	68.1	29	2.63	3.34	10	3	0.0	0.0	0.0
Ponce zona urbana (part)	2,124	1,918	1,625	84.7	293	2.80	3.02	206	16	2.2	1.9	3.6
Magueyes Urbano barrio	442	406	351	86.5	55	2.71	3.29	36	5	1.5	0.8	5.2
Ponce zona urbana (part)	442	406	351	86.5	55	2.71	3.29	36	5	1.5	0.8	5.2
Maragüez barrio	207	178	144	80.9	34	3.13	2.76	29	15	1.1	0.7	2.9
Marueño barrio	637	571	472	82.7	99	2.98	2.89	66	14	1.7	0.2	8.3
Marueño comunidad	368	339	286	84.4	53	2.99	2.92	29	8	1.2	0.0	7.0
Ponce zona urbana (part)	0	0	0	(X)	0	0.00	0.00	0	0	(X)	(X)	(X)
Monte Llano barrio	227	174	142	81.6	32	3.04	2.84	53	38	3.8	4.7	0.0
Monte Verde comunidad	103	59	50	84.7	9	2.24	2.78	44	33	7.7	8.9	0.0
Tibes comunidad (part)	12	11	9	81.8	2	2.89	3.50	1	0	0.0	0.0	0.0
Playa barrio	5,934	5,284	3,608	68.3	1,676	2.65	2.65	650	89	3.3	1.2	7.5
Ponce zona urbana (part)	5,934	5,284	3,608	68.3	1,676	2.65	2.65	650	89	3.3	1.2	7.5
Portugués barrio	1,457	1,345	694	51.6	651	3.00	3.15	112	17	1.5	0.7	2.2
Ponce zona urbana (part)	809	749	387	51.7	362	2.85	3.24	60	3	2.5	1.0	4.0
Tibes comunidad (part)	13	13	10	76.9	3	4.60	3.00	0	0	0.0	0.0	0.0
Portugués Urbano barrio	1,666	1,447	1,122	77.5	325	2.78	3.04	219	10	3.5	1.5	9.7
Ponce zona urbana (part)	1,666	1,447	1,122	77.5	325	2.78	3.04	219	10	3.5	1.5	9.7
Primero barrio	1,733	1,370	462	33.7	908	2.18	2.33	363	18	12.5	10.8	13.4
Ponce zona urbana (part)	1,733	1,370	462	33.7	908	2.18	2.33	363	18	12.5	10.8	13.4
Quebrada Limón barrio	311	263	213	81.0	50	2.60	3.02	48	10	2.2	0.9	7.4
Ponce zona urbana (part)	81	72	55	76.4	17	2.44	3.18	9	0	1.4	1.8	0.0
Quinto barrio	472	302	124	41.1	178	2.01	1.69	170	4	11.1	10.7	11.4
Ponce zona urbana (part)	472	302	124	41.1	178	2.01	1.69	170	4	11.1	10.7	11.4
Real barrio	1,272	1,177	969	82.3	208	3.11	3.22	95	18	1.2	0.6	3.7
Parcelas Mandry comunidad	215	194	136	70.1	58	2.82	3.24	21	5	1.0	0.7	1.7
Sabanetas barrio	2,128	1,914	1,311	68.5	603	2.68	3.01	214	15	2.6	2.5	2.7
Ponce zona urbana (part)	2,109	1,898	1,301	68.5	597	2.68	3.00	211	14	2.6	2.5	2.8
San Antón barrio	4,937	4,434	2,335	52.7	2,099	2.37	2.60	503	71	3.7	2.5	4.9
Ponce zona urbana (part)	4,937	4,434	2,335	52.7	2,099	2.37	2.60	503	71	3.7	2.5	4.9
San Patricio barrio	236	181	159	87.8	22	3.07	3.45	55	27	1.1	0.6	4.3
Segundo barrio	4,132	2,977	1,709	57.4	1,268	2.33	2.40	1,155	44	11.0	6.2	16.7
Ponce zona urbana (part)	4,132	2,977	1,709	57.4	1,268	2.33	2.40	1,155	44	11.0	6.2	16.7
Sexto barrio	1,772	1,357	860	63.4	497	2.52	2.66	415	11	5.8	1.8	12.1
Ponce zona urbana (part)	1,772	1,357	860	63.4	497	2.52	2.66	415	11	5.8	1.8	12.1

Table 11.
Housing Occupancy and Tenure: 2010—Con.

[For information on confidentiality protection, nonsampling error, and definitions, see Selected Appendixes at <www.census.gov/prod/cen2010/cph-1-a.pdf>]

Puerto Rico Municipio Municipio Subdivision Place	Total housing units	Occupied housing units						Vacant housing units				
		Total	Owner occupied		Renter occupied	Average household size		Total	For seasonal, recreational, or occasional use	Vacancy rate		
			Number	Percent of occupied housing units		Owner-occupied units	Renter-occupied units			Available housing	Home-owner	Rental
Ponce Municipio—Con.												
Tercero barrio	343	267	58	21.7	209	2.24	2.50	76	6	9.6	22.6	4.8
Ponce zona urbana (part)	343	267	58	21.7	209	2.24	2.50	76	6	9.6	22.6	4.8
Tibes barrio	299	261	213	81.6	48	3.15	2.79	38	23	0.4	0.0	2.0
Ponce zona urbana (part)	4	4	2	50.0	2	3.00	2.00	0	0	0.0	0.0	0.0
Tibes comunidad (part)	91	84	77	91.7	7	3.38	2.00	7	6	0.0	0.0	0.0
Vayas barrio	426	373	254	68.1	119	2.63	1.95	53	10	3.1	0.8	7.7
Calzada comunidad	102	80	59	73.8	21	2.39	2.38	22	7	3.6	1.7	8.3
Ponce zona urbana (part)	136	132	115	87.1	17	2.79	3.00	4	1	0.0	0.0	0.0
Quebradillas Municipio	10,754	9,442	6,800	72.0	2,642	2.79	2.62	1,312	394	3.8	2.6	6.6
Cacao barrio	1,801	1,635	1,275	78.0	360	2.88	2.74	166	47	2.2	1.7	3.9
Cacao comunidad	392	354	267	75.4	87	2.82	2.86	38	3	2.7	2.5	3.3
Quebradillas zona urbana (part)	108	103	78	75.7	25	2.90	2.68	5	4	0.0	0.0	0.0
Charcas barrio	151	138	121	87.7	17	3.01	2.18	13	7	0.7	0.8	0.0
Cocos barrio	1,910	1,706	1,303	76.4	403	2.88	2.82	204	62	3.5	1.4	9.5
Guajataca barrio	679	564	452	80.1	112	2.89	2.72	115	49	4.0	2.5	9.5
Quebradillas barrio-pueblo	1,479	1,283	595	46.4	688	2.33	2.49	196	48	4.7	2.8	6.3
Quebradillas zona urbana (part)	1,479	1,283	595	46.4	688	2.33	2.49	196	48	4.7	2.8	6.3
San Antonio barrio	2,080	1,828	1,447	79.2	381	2.84	2.71	252	83	2.5	1.5	6.1
San Antonio comunidad	698	624	491	78.7	133	2.74	2.74	74	19	1.4	1.4	1.5
San José barrio	1,307	1,130	806	71.3	324	2.83	2.17	177	43	6.6	8.1	2.7
Terranova barrio	1,347	1,158	801	69.2	357	2.62	2.81	189	55	4.8	2.3	9.8
Quebradillas zona urbana (part)	784	696	461	66.2	235	2.64	2.86	88	16	4.2	2.9	6.7
Rincón Municipio	9,694	5,998	4,613	76.9	1,385	2.55	2.43	3,696	2,046	11.4	5.6	26.3
Atalaya barrio	434	348	282	81.0	66	2.80	2.52	86	27	1.7	1.4	2.9
Barrero barrio	578	413	349	84.5	64	2.66	2.42	165	101	5.0	1.7	20.0
Calvache barrio	1,623	881	722	82.0	159	2.51	2.56	742	479	14.0	8.9	31.5
Stella comunidad (part)	571	123	96	78.0	27	2.40	1.93	448	348	35.5	29.3	51.8
Cruces barrio	664	538	441	82.0	97	2.58	2.87	126	36	4.2	0.7	17.4
Ensenada barrio	1,043	530	405	76.4	125	2.58	2.25	513	362	15.9	10.1	30.1
Rincón zona urbana (part)	553	220	162	73.6	58	2.30	1.93	333	273	19.6	18.0	23.7
Jagüey barrio	324	259	196	75.7	63	2.74	2.62	65	23	2.2	1.0	5.9
Pueblo barrio	2,247	1,487	1,117	75.1	370	2.57	2.49	760	429	9.2	3.8	22.1
Rincón zona urbana (part)	44	20	14	70.0	6	2.07	1.67	24	9	42.9	48.1	25.0
Stella comunidad (part)	688	332	268	80.7	64	2.37	2.69	356	223	19.9	6.5	50.0
Puntas barrio	1,447	687	554	80.6	133	2.33	2.14	760	377	21.8	3.1	55.3
Rincón barrio-pueblo	509	407	199	48.9	208	2.15	2.19	102	13	8.1	3.9	11.8
Rincón zona urbana (part)	509	407	199	48.9	208	2.15	2.19	102	13	8.1	3.9	11.8
Río Grande barrio	825	448	348	77.7	100	2.64	2.50	377	199	16.5	16.7	16.0
Río Grande Municipio	24,299	18,869	15,194	80.5	3,675	2.83	2.79	5,430	2,660	4.5	3.9	7.2
Ciénaga Alta barrio	2,043	1,721	1,421	82.6	300	2.84	2.80	322	75	1.7	1.4	2.9
Ciénaga Baja barrio	7,346	6,494	5,092	78.4	1,402	2.84	2.76	852	97	3.3	2.3	6.9
La Dolores comunidad	1,324	1,108	884	79.8	224	2.74	2.90	216	14	4.4	1.8	13.6
Río Grande zona urbana (part)	3,857	3,510	2,565	73.1	945	2.74	2.71	347	45	3.1	2.9	3.8
Guzmán Abajo barrio	3,224	2,644	2,108	79.7	536	2.79	2.75	580	122	5.5	4.5	9.3
Bartolo comunidad	559	464	374	80.6	90	2.86	2.70	95	16	6.1	3.5	15.5
Río Grande zona urbana (part)	237	222	122	55.0	100	2.70	2.67	15	0	0.0	0.0	0.0
Guzmán Arriba barrio	493	410	357	87.1	53	2.75	2.55	83	43	1.0	0.3	5.2
Herreras barrio	609	294	220	74.8	74	2.64	2.73	315	142	26.3	30.5	8.6
Río Grande zona urbana (part)	331	270	199	73.7	71	2.68	2.76	61	0	3.9	1.9	9.0
Jiménez barrio	1,279	1,045	869	83.2	176	2.73	2.80	234	57	3.2	2.8	5.3
Mameyes II barrio	2,125	1,017	847	83.3	170	2.69	2.66	1,108	874	6.3	4.7	13.6
Palmer comunidad (part)	419	358	276	77.1	82	2.79	2.78	61	10	3.4	3.0	4.7
Río Grande barrio-pueblo	881	709	451	63.6	258	2.35	2.74	172	12	4.5	2.7	7.5
Río Grande zona urbana (part)	881	709	451	63.6	258	2.35	2.74	172	12	4.5	2.7	7.5
Zarzal barrio	6,299	4,535	3,829	84.4	706	2.97	2.96	1,764	1,238	5.1	4.8	6.6
Hato Candal comunidad	848	737	610	82.8	127	2.80	2.75	111	17	2.0	1.8	3.0
Palmer comunidad (part)	14	12	8	66.7	4	2.63	3.00	2	0	7.7	0.0	20.0
Sabana Grande Municipio	10,958	9,372	7,186	76.7	2,186	2.63	2.81	1,586	265	2.4	1.7	4.6
Machuchal barrio	2,067	1,763	1,385	78.6	378	2.62	2.74	304	52	1.6	0.9	4.0
Liborio Negrón Torres comunidad	496	409	319	78.0	90	2.72	2.72	87	8	1.7	1.5	2.2
Sabana Grande zona urbana (part)	187	165	124	75.2	41	2.30	2.32	22	5	1.8	2.4	0.0
Rayo barrio	1,285	1,142	892	78.1	250	2.70	2.63	143	27	1.0	0.3	3.5
Sabana Grande zona urbana (part)	44	38	23	60.5	15	2.61	2.87	6	1	5.0	0.0	11.8
Rincón barrio	1,512	1,320	969	73.4	351	2.60	2.65	192	30	1.9	0.9	4.6
Sabana Grande zona urbana (part)	335	275	221	80.4	54	2.24	2.35	60	2	2.1	0.5	8.5
Sabana Grande barrio-pueblo	887	645	350	54.3	295	2.03	2.65	242	32	6.3	3.0	9.8
Sabana Grande zona urbana (part)	887	645	350	54.3	295	2.03	2.65	242	32	6.3	3.0	9.8
Santana barrio	3,016	2,689	2,108	78.4	581	2.64	2.98	327	56	2.4	2.3	2.5
Sabana Grande zona urbana (part)	2,215	2,020	1,556	77.0	464	2.64	3.03	195	26	2.8	3.0	2.1
Susúa barrio	1,236	1,002	794	79.2	208	2.65	3.03	234	45	1.8	1.2	4.1
Lluveras comunidad	806	643	507	78.8	136	2.62	2.96	163	25	1.8	1.0	4.8
Tabonuco barrio	119	103	86	83.5	17	2.77	2.53	16	2	0.0	0.0	0.0
Torre barrio	836	708	602	85.0	106	2.92	3.21	128	21	4.6	4.3	6.2

Table 11.
Housing Occupancy and Tenure: 2010—Con.

[For information on confidentiality protection, nonsampling error, and definitions, see Selected Appendixes at <www.census.gov/prod/cen2010/cph-1-a.pdf>]

Puerto Rico Municipio Municipio Subdivision Place	Total housing units	Occupied housing units						Vacant housing units				
		Total	Owner occupied		Renter occupied	Average household size		Total	For seasonal, recreational, or occasional use	Vacancy rate		
			Number	Percent of occupied housing units		Owner-occupied units	Renter-occupied units			Available housing	Home-owner	Rental
Salinas Municipio	14,380	11,400	8,740	76.7	2,660	2.67	2.73	2,980	611	3.4	2.4	6.5
Aguirre barrio	6,582	5,177	4,060	78.4	1,117	2.69	2.67	1,405	286	3.4	2.7	6.0
Central Aguirre comunidad	635	488	384	78.7	104	2.68	2.60	147	3	3.2	2.5	5.5
Coquí comunidad	1,531	1,217	879	72.2	338	2.63	2.89	314	11	4.1	2.8	7.5
Playita comunidad	319	220	161	73.2	59	2.36	2.93	99	55	2.7	2.4	3.3
Salinas zona urbana (part)	574	503	426	84.7	77	2.67	2.58	71	7	2.1	1.2	7.2
Lapa barrio	3,869	3,281	2,605	79.4	676	2.80	2.84	588	122	3.4	1.9	8.5
Coco comunidad	2,353	2,031	1,619	79.7	412	2.83	2.86	322	56	3.6	2.3	8.1
Salinas zona urbana (part)	0	0	0	(X)	0	0.00	0.00	0	0	(X)	(X)	(X)
Vázquez comunidad (part)	802	673	538	79.9	135	2.69	2.89	129	30	2.3	1.3	6.2
Palmas barrio	148	118	101	85.6	17	2.65	2.59	30	4	3.3	1.9	10.5
Vázquez comunidad (part)	32	24	18	75.0	6	1.83	3.00	8	1	7.4	5.0	14.3
Quebrada Yeguas barrio	629	506	356	70.4	150	2.89	2.81	123	16	1.4	1.7	0.7
La Plena comunidad	357	306	206	67.3	100	2.75	2.98	51	2	0.3	0.0	1.0
Río Jueyes barrio	1,817	1,301	923	70.9	378	2.44	2.73	516	167	4.1	2.4	8.0
Las Ochenta comunidad	513	380	285	75.0	95	2.46	2.64	133	16	1.3	1.0	2.1
Salinas zona urbana (part)	417	382	236	61.8	146	2.46	2.74	35	2	3.8	3.7	3.9
Salinas barrio-pueblo	1,335	1,017	695	68.3	322	2.27	2.71	318	16	3.2	2.7	4.4
Salinas zona urbana (part)	1,335	1,017	695	68.3	322	2.27	2.71	318	16	3.2	2.7	4.4
San Germán Municipio	15,920	13,542	9,713	71.7	3,829	2.59	2.56	2,378	415	3.2	1.9	6.3
Ancones barrio	715	607	440	72.5	167	2.33	2.08	108	12	3.8	0.5	11.6
San Germán zona urbana (part)	529	461	330	71.6	131	2.27	2.04	68	12	3.1	0.6	9.0
Caín Alto barrio	1,241	1,049	847	80.7	202	2.72	2.62	192	31	2.4	1.7	5.2
Caín Bajo barrio	509	440	357	81.1	83	2.75	2.70	69	15	2.0	0.0	9.8
Cotuí barrio	342	287	210	73.2	77	2.56	2.75	55	13	2.4	0.0	8.2
Duey Alto barrio	563	488	395	80.9	93	2.81	2.59	75	23	0.8	0.0	4.1
Duey Bajo barrio	407	362	286	79.0	76	2.67	2.71	45	12	2.2	1.0	6.2
Guamá barrio	954	854	485	56.8	369	2.68	2.24	100	29	0.9	0.4	1.6
San Germán zona urbana (part)	383	370	104	28.1	266	2.55	2.04	13	2	1.1	0.9	1.1
Hoconuco Alto barrio	271	216	167	77.3	49	2.74	2.33	55	18	2.7	1.2	7.4
Hoconuco Bajo barrio	854	712	588	82.6	124	2.61	2.86	142	25	5.0	4.8	6.0
Maresúa barrio	763	680	536	78.8	144	2.69	2.44	83	24	2.8	0.7	10.0
San Germán zona urbana (part)	187	167	137	82.0	30	2.60	2.50	20	7	2.9	0.0	14.3
Minillas barrio	1,492	1,259	1,004	79.7	255	2.69	2.67	233	52	3.6	2.9	6.2
Retiro barrio	2,918	2,593	1,651	63.7	942	2.49	2.77	325	44	1.9	1.5	2.4
San Germán zona urbana (part)	1,586	1,446	819	56.6	627	2.36	2.63	140	19	1.7	1.4	2.0
Rosario Alto barrio	304	262	212	80.9	50	2.78	2.64	42	12	3.0	2.3	5.7
Rosario Bajo barrio	580	521	321	61.6	200	2.74	3.20	59	13	1.7	0.9	2.9
Rosario Peñón barrio	330	289	234	81.0	55	2.82	2.65	41	13	1.4	0.4	5.2
Sabana Eneas barrio	906	774	629	81.3	145	2.50	2.90	132	30	2.1	0.5	8.7
Sabana Eneas comunidad	698	607	498	82.0	109	2.51	2.97	91	18	1.5	0.4	5.9
Sabana Grande Abajo barrio	1,042	918	753	82.0	165	2.60	2.53	124	16	3.2	2.3	7.2
San Germán zona urbana (part)	932	829	687	82.9	142	2.59	2.57	103	11	3.4	2.3	8.3
San Germán barrio-pueblo	1,686	1,190	563	47.3	627	2.14	2.12	496	32	9.8	6.7	12.4
San Germán zona urbana (part)	1,686	1,190	563	47.3	627	2.14	2.12	496	32	9.8	6.7	12.4
Tuna barrio	43	41	35	85.4	6	2.03	2.83	2	1	0.0	0.0	0.0
San Juan Municipio	199,915	165,316	90,239	54.6	75,077	2.36	2.33	34,599	3,965	7.6	4.5	11.1
Caimito barrio	9,234	8,186	6,858	83.8	1,328	2.67	2.52	1,048	112	3.7	2.3	10.2
San Juan zona urbana (part)	6,401	5,713	4,928	86.3	785	2.63	2.54	688	61	4.2	2.5	13.6
Cupey barrio	15,690	13,911	10,736	77.2	3,175	2.54	2.65	1,779	187	4.1	3.3	6.6
San Juan zona urbana (part)	14,079	12,474	9,617	77.1	2,857	2.52	2.66	1,605	157	4.3	3.6	6.7
El Cinco barrio	3,273	2,819	1,715	60.8	1,104	2.21	2.06	454	43	4.9	1.8	9.3
San Juan zona urbana (part)	3,273	2,819	1,715	60.8	1,104	2.21	2.06	454	43	4.9	1.8	9.3
Gobernador Piñero barrio	21,532	18,126	8,988	49.6	9,138	2.37	2.38	3,406	250	6.9	3.0	10.5
San Juan zona urbana (part)	21,532	18,126	8,988	49.6	9,138	2.37	2.38	3,406	250	6.9	3.0	10.5
Hato Rey Central barrio	10,172	7,727	3,753	48.6	3,974	2.10	2.16	2,445	169	7.5	3.4	11.1
San Juan zona urbana (part)	10,172	7,727	3,753	48.6	3,974	2.10	2.16	2,445	169	7.5	3.4	11.1
Hato Rey Norte barrio	9,589	7,886	3,402	43.1	4,484	1.97	2.16	1,703	349	8.4	10.1	7.0
San Juan zona urbana (part)	9,589	7,886	3,402	43.1	4,484	1.97	2.16	1,703	349	8.4	10.1	7.0
Hato Rey Sur barrio	6,962	5,386	2,304	42.8	3,082	1.89	1.74	1,576	175	14.0	3.0	20.8
San Juan zona urbana (part)	6,962	5,386	2,304	42.8	3,082	1.89	1.74	1,576	175	14.0	3.0	20.8
Monacillo barrio	4,985	4,538	3,040	67.0	1,498	2.48	2.60	447	76	3.4	2.0	6.1
San Juan zona urbana (part)	4,985	4,538	3,040	67.0	1,498	2.48	2.60	447	76	3.4	2.0	6.1
Monacillo Urbano barrio	10,272	8,979	5,596	62.3	3,383	2.41	2.52	1,293	87	5.5	4.9	6.3
San Juan zona urbana (part)	10,272	8,979	5,596	62.3	3,383	2.41	2.52	1,293	87	5.5	4.9	6.3
Oriente barrio	14,455	12,250	5,767	47.1	6,483	2.48	2.61	2,205	125	4.4	2.3	6.3
San Juan zona urbana (part)	14,455	12,250	5,767	47.1	6,483	2.48	2.61	2,205	125	4.4	2.3	6.3
Pueblo barrio	4,907	3,742	1,311	35.0	2,431	2.46	2.14	1,165	38	14.6	5.7	18.7
San Juan zona urbana (part)	4,907	3,742	1,311	35.0	2,431	2.46	2.14	1,165	38	14.6	5.7	18.7
Quebrada Arenas barrio	1,155	993	777	78.2	216	2.74	2.71	162	16	3.5	3.7	3.1
Sabana Llana Norte barrio	13,362	11,443	6,617	57.8	4,826	2.54	2.69	1,919	96	5.5	2.5	9.4
San Juan zona urbana (part)	13,362	11,443	6,617	57.8	4,826	2.54	2.69	1,919	96	5.5	2.5	9.4
Sabana Llana Sur barrio	18,652	16,577	10,607	64.0	5,970	2.40	2.52	2,075	207	4.0	1.7	7.9
San Juan zona urbana (part)	18,652	16,577	10,607	64.0	5,970	2.40	2.52	2,075	207	4.0	1.7	7.9
San Juan Antiguo barrio	5,159	3,285	1,187	36.1	2,098	1.96	1.82	1,874	357	21.7	24.6	19.8
San Juan zona urbana (part)	5,159	3,285	1,187	36.1	2,098	1.96	1.82	1,874	357	21.7	24.6	19.8
Santurce barrio	47,619	36,885	15,965	43.3	20,920	2.11	2.22	10,734	1,652	11.1	8.2	13.2
San Juan zona urbana (part)	47,619	36,885	15,965	43.3	20,920	2.11	2.22	10,734	1,652	11.1	8.2	13.2
Tortugo barrio	1,777	1,617	1,310	81.0	307	2.80	2.82	160	17	2.3	0.5	9.6

Table 11.
Housing Occupancy and Tenure: 2010—Con.

[For information on confidentiality protection, nonsampling error, and definitions, see Selected Appendixes at <www.census.gov/prod/cen2010/cph-1-a.pdf>]

Puerto Rico Municipio Municipio Subdivision Place	Total housing units	Occupied housing units						Vacant housing units				
		Total	Owner occupied		Renter occupied	Average household size		Total	For seasonal, recreational, or occasional use	Vacancy rate		
			Number	Percent of occupied housing units		Owner-occupied units	Renter-occupied units			Available housing	Home-owner	Rental
San Juan Municipio—Con.												
Tortugo barrio—Con.												
San Juan zona urbana (part)	1,777	1,617	1,310	81.0	307	2.80	2.82	160	17	2.3	0.5	9.6
Universidad barrio	1,120	966	306	31.7	660	2.40	1.98	154	9	7.2	3.1	9.0
San Juan zona urbana (part)	1,120	966	306	31.7	660	2.40	1.98	154	9	7.2	3.1	9.0
San Lorenzo Municipio	17,226	14,746	11,139	75.5	3,607	2.77	2.79	2,480	348	4.4	3.5	7.0
Cayaguas barrio	736	599	458	76.5	141	2.82	2.77	137	18	4.0	1.9	10.1
Cerro Gordo barrio	2,218	1,929	1,523	79.0	406	2.74	2.73	289	41	3.9	3.3	6.2
San Lorenzo zona urbana (part)	595	533	464	87.1	69	2.72	2.72	62	4	8.1	8.3	6.8
Espino barrio	1,467	1,240	916	73.9	324	2.76	2.77	227	79	1.7	0.9	3.8
Florida barrio	2,190	1,919	1,525	79.5	394	2.73	2.84	271	33	3.1	1.7	8.1
Hato barrio	2,828	2,452	1,701	69.4	751	2.78	2.89	376	25	6.5	6.7	6.0
San Lorenzo zona urbana (part)	1,462	1,325	813	61.4	512	2.69	2.99	137	9	2.8	1.2	5.2
Jagual barrio	1,522	1,367	1,081	79.1	286	2.96	2.94	155	37	2.0	0.9	5.9
Jagual comunidad	392	356	276	77.5	80	3.00	2.94	36	10	2.5	1.1	6.9
Quebrada barrio	1,387	1,161	937	80.7	224	2.90	2.69	226	12	9.7	11.3	2.2
Quebrada Arenas barrio	1,026	834	652	78.2	182	2.84	2.96	192	27	2.3	0.6	8.1
Quebrada Honda barrio	888	724	526	72.7	198	2.65	2.45	164	31	3.5	1.7	7.8
Quemados barrio	1,876	1,660	1,359	81.9	301	2.84	2.83	216	35	3.1	1.7	9.0
San Lorenzo zona urbana (part)	340	306	232	75.8	74	2.52	2.81	34	2	3.8	2.5	7.5
San Lorenzo barrio-pueblo	1,088	861	461	53.5	400	2.16	2.63	227	10	7.4	4.5	10.4
San Lorenzo zona urbana (part)	1,088	861	461	53.5	400	2.16	2.63	227	10	7.4	4.5	10.4
San Sebastián Municipio	18,695	16,047	11,638	72.5	4,409	2.62	2.66	2,648	747	3.5	2.3	6.6
Aibonito barrio	871	750	587	78.3	163	2.65	2.55	121	62	2.0	0.8	5.8
Alto Sano barrio	390	344	270	78.5	74	2.56	2.74	46	17	2.5	0.7	8.4
Bahomamey barrio	1,019	882	319	36.2	563	2.24	2.67	137	18	4.2	5.3	3.6
San Sebastián zona urbana (part)	1,019	882	319	36.2	563	2.24	2.67	137	18	4.2	5.3	3.6
Calabazas barrio	1,186	1,025	763	74.4	262	2.64	2.73	161	51	2.7	1.5	6.0
Cibao barrio	552	441	361	81.9	80	2.73	3.00	111	31	4.9	4.0	8.9
Cidral barrio	200	157	115	73.2	42	2.61	2.74	43	7	4.3	1.7	10.6
Culebrinas barrio	1,656	1,454	1,079	74.2	375	2.63	2.46	202	58	3.4	2.2	6.7
San Sebastián zona urbana (part)	906	815	591	72.5	224	2.60	2.31	91	25	3.5	2.5	6.3
Eneas barrio	409	362	281	77.6	81	2.79	2.63	47	14	4.2	2.4	10.0
Guacio barrio	269	223	175	78.5	48	2.81	3.10	46	7	3.5	2.2	7.7
Guajataca barrio	240	210	163	77.6	47	2.84	2.34	30	13	0.9	0.0	4.1
Guatemala barrio	1,149	1,006	813	80.8	193	2.45	2.69	143	42	3.8	3.5	4.9
San Sebastián zona urbana (part)	603	550	474	86.2	76	2.40	2.82	53	17	1.9	1.4	4.9
Hato Arriba barrio	850	747	597	79.9	150	2.65	2.65	103	36	3.2	2.1	7.3
Hato Arriba comunidad	299	263	205	77.9	58	2.63	2.36	36	13	2.6	1.9	4.9
Hoya Mala barrio	1,628	1,376	1,001	72.7	375	2.58	2.66	252	78	3.7	2.6	6.5
Juncal barrio	805	707	542	76.7	165	2.67	2.84	98	16	2.2	1.6	4.1
Juncal comunidad	433	381	282	74.0	99	2.55	2.78	52	10	2.6	1.7	4.8
Magos barrio	108	95	76	80.0	19	2.38	2.68	13	4	3.1	0.0	13.6
Mirabales barrio	295	246	189	76.8	57	2.74	2.70	49	9	2.8	1.6	6.6
Perchas 1 barrio	425	345	239	69.3	106	2.53	2.75	80	23	4.2	2.8	7.0
Perchas 2 barrio	438	337	249	73.9	88	2.90	3.02	101	38	5.1	2.7	11.1
Piedras Blancas barrio	1,160	1,012	641	63.3	371	2.43	2.71	148	34	2.7	2.4	3.1
San Sebastián zona urbana (part)	728	636	358	56.3	278	2.30	2.74	92	21	2.9	2.4	3.4
Pozas barrio	1,437	1,287	993	77.2	294	2.74	2.69	150	40	3.0	2.4	4.8
San Sebastián zona urbana (part)	453	398	308	77.4	90	2.39	2.78	55	8	3.1	2.5	5.1
Robles barrio	724	627	479	76.4	148	2.68	2.78	97	43	2.6	1.8	5.1
Salto barrio	1,312	1,144	927	81.0	217	2.69	2.65	168	52	3.0	1.0	10.7
San Sebastián barrio-pueblo	819	614	262	42.7	352	2.08	2.49	205	25	9.2	7.9	10.1
San Sebastián zona urbana (part)	819	614	262	42.7	352	2.08	2.49	205	25	9.2	7.9	10.1
Sonador barrio	753	656	517	78.8	139	2.83	2.52	97	29	4.3	2.1	11.9
Santa Isabel Municipio	9,575	8,225	6,181	75.1	2,044	2.84	2.79	1,350	325	2.6	1.5	5.8
Boca Velázquez barrio	1,044	933	625	67.0	308	3.15	2.39	111	13	3.2	0.6	8.0
Playita Cortada comunidad (part)	0	0	0	(X)	0	0.00	0.00	0	0	(X)	(X)	(X)
Santa Isabel zona urbana (part)	273	242	81	33.5	161	3.14	1.84	31	1	9.0	0.0	13.0
Descalabrado barrio	1,741	1,491	1,155	77.5	336	2.79	2.73	250	29	3.2	2.4	6.0
Las Ollas comunidad	664	570	421	73.9	149	2.75	2.68	94	8	2.6	0.9	7.1
Playita Cortada comunidad (part)	731	614	475	77.4	139	2.84	2.76	117	16	3.6	2.6	6.7
Felicia 1 barrio	211	184	153	83.2	31	2.90	2.81	27	6	2.6	0.0	13.9
Santa Isabel zona urbana (part)	117	107	97	90.7	10	2.79	2.20	10	1	0.0	0.0	0.0
Felicia 2 barrio	1,248	1,109	916	82.6	193	2.92	2.89	139	33	1.8	1.3	4.0
El Ojo comunidad	616	529	393	74.3	136	2.73	2.99	87	17	1.1	1.3	0.7
Jauca 1 barrio	996	784	580	74.0	204	2.70	2.91	212	85	2.7	2.0	4.7
Jauca comunidad	675	556	397	71.4	159	2.66	2.96	119	36	2.9	2.2	4.8
Jauca 2 barrio	1,787	1,504	1,257	83.6	247	3.04	2.98	283	108	2.6	1.5	8.0
Mariano Colón comunidad (part)	34	23	19	82.6	4	2.95	4.25	11	8	0.0	0.0	0.0
Parcelas Peñuelas comunidad	382	318	240	75.5	78	2.95	3.00	64	4	1.5	0.0	6.0
Playa barrio	375	287	226	78.7	61	2.82	2.79	88	33	3.7	2.2	9.0
Santa Isabel barrio-pueblo	2,173	1,933	1,269	65.6	664	2.54	2.87	240	18	2.2	1.3	3.9
Santa Isabel zona urbana (part)	2,173	1,933	1,269	65.6	664	2.54	2.87	240	18	2.2	1.3	3.9
Toa Alta Municipio	27,006	24,515	20,356	83.0	4,159	3.02	2.95	2,491	324	3.0	1.9	7.8
Contorno barrio	1,830	1,636	1,149	70.2	487	2.84	3.01	194	25	3.1	0.9	8.1
Galateo comunidad (part)	17	14	12	85.7	2	2.58	3.00	3	0	17.6	14.3	33.3

Table 11.
Housing Occupancy and Tenure: 2010—Con.

[For information on confidentiality protection, nonsampling error, and definitions, see Selected Appendixes at <www.census.gov/prod/cen2010/cph-1-a.pdf>]

Puerto Rico Municipio Municipio Subdivision Place	Total housing units	Occupied housing units						Vacant housing units				
		Total	Owner occupied		Renter occupied	Average household size		Total	For seasonal, recreational, or occasional use	Vacancy rate		
			Number	Percent of occupied housing units		Owner-occupied units	Renter-occupied units			Available housing	Home-owner	Rental
Toa Alta Municipio—Con.												
Contorno barrio—Con.												
Toa Alta zona urbana (part)	1,263	1,145	782	68.3	363	2.84	3.01	118	13	3.3	0.9	8.3
Galateo barrio	2,115	1,919	1,534	79.9	385	3.06	3.05	196	22	3.3	1.7	9.4
Galateo comunidad (part)	912	819	644	78.6	175	3.06	3.20	93	6	2.3	1.1	6.4
H. Rivera Colón comunidad (part)	97	92	52	56.5	40	2.42	3.13	5	1	2.1	0.0	4.8
Mucarabones barrio	8,267	7,616	6,598	86.6	1,018	3.06	2.85	651	44	2.8	2.2	6.3
Mucarabones comunidad	591	524	412	78.6	112	3.01	2.85	67	5	4.2	1.2	13.8
Pájaros comunidad (part)	681	603	504	83.6	99	2.86	2.89	78	2	1.1	0.4	4.8
Ortíz barrio	9,511	8,751	7,339	83.9	1,412	3.02	3.05	760	110	2.6	1.9	6.3
Pájaros comunidad (part)	2,938	2,744	2,219	80.9	525	3.05	3.11	194	21	1.5	0.9	4.2
Piñas barrio	525	457	388	84.9	69	2.99	2.80	68	8	4.5	4.6	4.1
Quebrada Arenas barrio	1,431	1,286	1,064	82.7	222	3.07	3.07	145	31	2.4	1.8	5.1
H. Rivera Colón comunidad (part)	513	463	355	76.7	108	3.12	3.26	50	14	1.3	0.8	2.7
Quebrada Cruz barrio	2,130	1,836	1,468	80.0	368	2.94	2.78	294	48	4.0	1.7	12.2
H. Rivera Colón comunidad (part)	303	260	206	79.2	54	2.90	2.65	43	7	3.3	2.8	5.2
Río Lajas barrio	958	848	730	86.1	118	3.03	2.99	110	33	1.8	1.5	4.1
Toa Alta barrio-pueblo	239	166	86	51.8	80	2.40	2.39	73	3	18.0	3.3	29.3
Toa Alta zona urbana (part)	239	166	86	51.8	80	2.40	2.39	73	3	18.0	3.3	29.3
Toa Baja Municipio	36,546	32,617	24,820	76.1	7,797	2.77	2.63	3,929	366	3.8	1.5	10.2
Candelaria barrio	9,286	8,385	6,839	81.6	1,546	2.79	2.74	901	74	3.3	1.9	9.1
Candelaria comunidad	6,558	5,970	5,014	84.0	956	2.82	2.74	588	51	3.3	2.1	9.0
Candelaria Arenas comunidad (part)	2,013	1,756	1,336	76.1	420	2.71	2.82	257	11	3.8	1.2	11.1
Media Luna barrio	4,706	4,192	3,273	78.1	919	2.88	3.00	514	49	2.9	1.5	7.7
Campanilla comunidad	2,662	2,373	1,877	79.1	496	2.86	3.01	289	26	2.8	1.2	8.2
Candelaria Arenas comunidad (part)	1	1	1	100.0	0	3.00	0.00	0	0	0.0	0.0	(X)
San José comunidad	1,119	988	787	79.7	201	2.93	2.96	131	15	2.2	1.3	5.6
Toa Baja zona urbana (part)	357	315	166	52.7	149	2.61	3.11	42	5	4.8	4.0	5.7
Palo Seco barrio	162	114	91	79.8	23	2.44	2.87	48	9	2.5	3.1	0.0
Sabana Seca barrio	22,083	19,697	14,458	73.4	5,239	2.75	2.54	2,386	232	4.1	1.3	11.1
Ingenio comunidad	2,097	1,893	1,483	78.3	410	2.81	2.91	204	21	2.1	0.9	5.9
Levittown comunidad	11,701	10,295	7,102	69.0	3,193	2.67	2.46	1,406	127	5.6	1.5	13.6
Sabana Seca comunidad	4,062	3,539	2,663	75.2	876	2.74	2.70	523	32	3.2	1.0	9.3
Toa Baja zona urbana (part)	1	1	0	0.0	1	0.00	3.00	0	0	0.0	(X)	0.0
Toa Baja barrio-pueblo	309	229	159	69.4	70	2.42	2.59	80	2	6.5	4.7	10.3
Toa Baja zona urbana (part)	309	229	159	69.4	70	2.42	2.59	80	2	6.5	4.7	10.3
Trujillo Alto Municipio	30,295	26,935	20,185	74.9	6,750	2.76	2.72	3,360	324	4.4	2.6	9.3
Carraízo barrio	6,436	5,773	4,849	84.0	924	2.82	2.83	663	67	4.4	3.8	7.0
Trujillo Alto zona urbana (part)	3,258	2,991	2,543	85.0	448	2.84	2.87	267	30	3.2	2.1	8.7
Cuevas barrio	8,086	7,202	4,753	66.0	2,449	2.67	2.80	884	56	5.2	3.9	7.5
Trujillo Alto zona urbana (part)	8,086	7,202	4,753	66.0	2,449	2.67	2.80	884	56	5.2	3.9	7.5
Dos Bocas barrio	3,128	2,884	2,589	89.8	295	2.97	3.00	244	31	2.0	1.3	7.7
Trujillo Alto zona urbana (part)	2,411	2,238	2,032	90.8	206	3.02	2.81	173	21	2.0	1.2	9.1
La Gloria barrio	1,867	1,619	1,203	74.3	416	2.88	2.72	248	20	4.6	1.2	13.0
Trujillo Alto zona urbana (part)	63	48	37	77.1	11	2.54	1.82	15	0	0.0	0.0	0.0
Quebrada Grande barrio	1,629	1,418	1,132	79.8	286	2.96	2.89	211	47	3.2	1.3	10.0
Quebrada Negrito barrio	2,239	1,911	1,548	81.0	363	2.92	2.97	328	43	3.7	1.8	10.8
St. Just barrio	6,585	5,868	3,985	67.9	1,883	2.52	2.41	717	58	5.2	1.5	12.1
Trujillo Alto zona urbana (part)	5,747	5,070	3,634	71.7	1,436	2.52	2.30	677	55	5.5	1.6	14.2
Trujillo Alto barrio-pueblo	325	260	126	48.5	134	2.33	2.83	65	2	2.2	3.8	0.7
Trujillo Alto zona urbana (part)	325	260	126	48.5	134	2.33	2.83	65	2	2.2	3.8	0.7
Utuado Municipio	14,192	11,885	8,135	68.4	3,750	2.77	2.80	2,307	672	6.4	2.1	14.4
Angeles barrio	1,348	1,116	727	65.1	389	2.70	2.76	232	66	7.0	2.9	13.7
Arenas barrio	757	656	495	75.5	161	2.80	2.94	101	26	7.6	2.2	20.8
Caguana barrio	1,767	1,488	1,091	73.3	397	2.67	2.71	279	92	4.0	1.5	10.3
Cayuco comunidad	511	417	299	71.7	118	2.61	2.87	94	19	6.3	2.3	14.9
Caníaco barrio	82	75	64	85.3	11	2.58	3.00	7	4	1.3	0.0	8.3
Caonillas Abajo barrio	396	331	230	69.5	101	2.92	2.91	65	31	3.5	0.4	9.7
Caonillas Arriba barrio	145	105	74	70.5	31	2.92	2.58	40	20	6.1	0.0	17.5
Consejo barrio	256	202	138	68.3	64	2.99	3.08	54	33	4.2	2.1	8.3
Don Alonso barrio	405	325	238	73.2	87	2.67	3.05	80	50	3.6	2.4	6.5
Guaonico barrio	223	188	154	81.9	34	2.92	2.59	35	23	4.1	2.5	10.5
Las Palmas barrio	482	410	291	71.0	119	2.82	2.80	72	24	3.5	1.4	8.3
Limón barrio	97	82	59	72.0	23	2.66	3.04	15	5	3.5	3.3	4.2
Mameyes Abajo barrio	470	375	280	74.7	95	2.97	3.20	95	37	9.8	4.1	23.2
Paso Palma barrio	248	204	159	77.9	45	2.77	3.13	44	19	3.3	0.6	11.5
Río Abajo barrio	112	90	69	76.7	21	2.81	2.05	22	10	5.3	1.4	16.0
Roncador barrio	228	201	147	73.1	54	3.07	2.72	27	14	2.4	0.7	6.9
Sabana Grande barrio	438	388	292	75.3	96	2.90	2.76	50	17	1.8	0.7	5.0
Salto Abajo barrio	1,540	1,390	988	71.1	402	2.83	2.83	150	38	4.4	0.7	12.4
Utuado zona urbana (part)	933	877	652	74.3	225	2.89	2.92	56	14	2.8	0.6	8.4
Salto Arriba barrio	228	202	143	70.8	59	3.13	2.80	26	2	4.2	4.7	3.2
Santa Isabel barrio	269	222	137	61.7	85	2.82	3.21	47	18	5.5	2.8	9.5
Santa Rosa barrio	0	0	0	(X)	0	0.00	0.00	0	0	(X)	(X)	(X)
Tetuán barrio	247	209	155	74.2	54	3.28	3.17	38	22	3.7	1.9	8.5
Utuado barrio-pueblo	2,880	2,247	1,172	52.2	1,075	2.45	2.73	633	63	12.7	4.3	20.3
Utuado zona urbana (part)	2,880	2,247	1,172	52.2	1,075	2.45	2.73	633	63	12.7	4.3	20.3
Viví Abajo barrio	1,241	1,110	850	76.6	260	2.88	2.69	131	39	4.0	1.4	11.5

Table 11.
Housing Occupancy and Tenure: 2010—Con.

[For information on confidentiality protection, nonsampling error, and definitions, see Selected Appendixes at <www.census.gov/prod/cen2010/cph-1-a.pdf>]

Puerto Rico Municipio Municipio Subdivision Place	Total housing units	Occupied housing units						Vacant housing units				
		Total	Owner occupied		Renter occupied	Average household size		Total	For seasonal, recreational, or occasional use	Vacancy rate		
			Number	Percent of occupied housing units		Owner-occupied units	Renter-occupied units			Available housing	Home-owner	Rental
Utuado Municipio—Con.												
Viví Abajo barrio—Con.												
Utuado zona urbana (part)	1	1	1	100.0	0	3.00	0.00	0	0	0.0	0.0	(X)
Viví Arriba barrio	333	269	182	67.7	87	2.77	2.79	64	19	4.2	2.1	8.2
Vega Alta Municipio	17,002	13,925	10,784	77.4	3,141	2.82	2.91	3,077	947	5.5	3.6	11.7
Bajura barrio	1,438	1,288	894	69.4	394	2.84	3.01	150	18	2.7	0.8	6.8
Vega Alta zona urbana (part)	516	460	257	55.9	203	2.62	2.98	56	6	3.7	1.1	6.8
Candelaria barrio	748	640	536	83.8	104	3.06	2.59	108	53	1.4	0.9	3.7
Cienegueta barrio	248	235	214	91.1	21	3.05	2.81	13	6	0.4	0.5	0.0
Espinosa barrio	4,528	4,058	2,980	73.4	1,078	2.74	2.98	470	69	3.8	2.0	8.6
Vega Alta zona urbana (part)	2,847	2,544	1,981	77.9	563	2.68	2.94	303	53	4.3	2.5	10.0
Maricao barrio	2,076	1,764	1,353	76.7	411	2.93	2.93	312	49	4.6	1.5	13.7
Vega Alta zona urbana (part)	38	35	28	80.0	7	2.50	2.71	3	0	2.8	3.4	0.0
Mavilla barrio	129	122	112	91.8	10	2.99	3.40	7	2	0.8	0.0	9.1
Sabana barrio	7,248	5,339	4,401	82.4	938	2.82	2.83	1,909	740	8.1	6.3	15.7
Breñas comunidad	1,875	1,221	1,045	85.6	176	2.74	2.74	654	336	12.3	12.0	14.3
Ceiba comunidad (part)	1,022	886	721	81.4	165	2.92	2.63	136	10	2.9	0.4	12.7
Monserrate comunidad (part)	117	101	71	70.3	30	2.66	2.87	16	0	3.8	2.7	6.3
Sabana comunidad (part)	48	40	28	70.0	12	2.75	3.67	8	1	0.0	0.0	0.0
Vega Alta zona urbana (part)	223	199	179	89.9	20	2.25	3.25	24	2	1.9	0.0	15.4
Vega Alta barrio-pueblo	587	479	294	61.4	185	2.23	2.76	108	10	9.6	3.0	18.3
Vega Alta zona urbana (part)	587	479	294	61.4	185	2.23	2.76	108	10	9.6	3.0	18.3
Vega Baja Municipio	25,401	21,335	16,486	77.3	4,849	2.76	2.86	4,066	964	4.5	2.5	10.8
Algarrobo barrio	6,440	5,654	4,406	77.9	1,248	2.75	2.87	786	72	3.9	2.1	10.1
Coto Norte comunidad (part)	279	250	181	72.4	69	2.69	2.80	29	2	1.2	1.1	1.4
Vega Baja zona urbana (part)	4,047	3,508	2,636	75.1	872	2.70	2.90	539	40	4.4	2.0	11.0
Almirante Norte barrio	1,719	1,518	1,231	81.1	287	2.92	2.78	201	23	2.7	1.2	8.8
Almirante Sur barrio	1,233	1,053	821	78.0	232	2.87	3.01	180	19	3.5	1.4	10.3
Miranda comunidad	748	639	504	78.9	135	2.78	2.96	109	8	3.8	1.4	11.7
Cabo Caribe barrio	1,672	1,452	1,007	69.4	445	2.61	3.03	220	10	3.4	1.9	6.6
Vega Baja zona urbana (part)	1,237	1,105	747	67.6	358	2.50	2.95	132	7	2.7	1.6	5.0
Ceiba barrio	1,977	1,669	1,239	74.2	430	2.72	3.01	308	28	3.8	1.3	10.1
Ceiba comunidad (part)	353	299	225	75.3	74	2.67	2.72	54	3	7.4	1.3	21.4
Monserrate comunidad (part)	980	826	587	71.1	239	2.72	3.01	154	17	4.4	2.0	9.7
Sabana comunidad (part)	629	531	417	78.5	114	2.74	3.20	98	7	0.7	0.5	1.7
Cibuco barrio	18	16	11	68.8	5	3.18	3.00	2	0	0.0	0.0	0.0
Puerto Nuevo barrio	3,214	2,193	1,706	77.8	487	2.70	2.67	1,021	594	6.6	3.0	17.1
Pugnado Adentro barrio	515	449	361	80.4	88	2.80	2.97	66	22	3.8	1.4	12.7
Pugnado Afuera barrio	4,658	4,166	3,347	80.3	819	2.79	2.96	492	35	4.2	3.1	8.4
Vega Baja zona urbana (part)	3,090	2,831	2,275	80.4	556	2.75	2.97	259	21	2.4	1.0	7.7
Quebrada Arenas barrio	293	253	207	81.8	46	2.92	2.80	40	10	5.2	3.3	13.2
Río Abajo barrio	2,041	1,711	1,265	73.9	446	2.77	2.88	330	32	4.6	1.4	12.7
Vega Baja zona urbana (part)	1,946	1,625	1,195	73.5	430	2.76	2.88	321	31	4.7	1.5	12.7
Río Arriba barrio	136	116	98	84.5	18	3.02	3.11	20	5	4.1	1.0	18.2
Vega Baja barrio-pueblo	544	397	219	55.2	178	2.05	2.06	147	6	11.5	7.9	15.5
Vega Baja zona urbana (part)	544	397	219	55.2	178	2.05	2.06	147	6	11.5	7.9	15.5
Yeguada barrio	941	688	568	82.6	120	2.79	2.67	253	108	8.6	8.2	10.4
Vieques Municipio	5,541	3,666	2,635	71.9	1,031	2.50	2.61	1,875	848	4.8	2.0	11.1
Florida barrio	1,822	1,402	946	67.5	456	2.65	2.87	420	180	3.5	0.9	8.5
Vieques zona urbana (part)	206	171	69	40.4	102	2.39	3.08	35	7	5.0	0.0	8.1
Isabel II barrio-pueblo	781	498	272	54.6	226	2.38	2.45	283	71	5.5	4.5	6.8
Vieques zona urbana (part)	781	498	272	54.6	226	2.38	2.45	283	71	5.5	4.5	6.8
Llave barrio	11	5	2	40.0	3	6.00	2.00	6	4	0.0	0.0	0.0
Mosquito barrio	0	0	0	(X)	0	0.00	0.00	0	0	(X)	(X)	(X)
Puerto Diablo barrio	1,380	762	599	78.6	163	2.51	2.42	618	300	5.8	2.9	14.9
Vieques zona urbana (part)	186	116	90	77.6	26	2.20	2.08	70	16	4.9	2.2	12.9
Puerto Ferro barrio	585	315	267	84.8	48	2.21	2.38	270	168	6.8	1.8	27.3
Puerto Real barrio	962	684	549	80.3	135	2.43	2.36	278	125	4.6	1.6	14.8
Esperanza comunidad	689	504	398	79.0	106	2.46	2.25	185	73	5.0	2.0	14.8
Punta Arenas barrio	0	0	0	(X)	0	0.00	0.00	0	0	(X)	(X)	(X)
Villalba Municipio	9,710	8,373	6,582	78.6	1,791	3.14	2.95	1,337	315	2.5	0.6	8.6
Caonillas Abajo barrio	549	462	408	88.3	54	3.14	2.83	87	28	4.1	0.2	25.3
Caonillas Arriba barrio	586	477	406	85.1	71	3.29	2.83	109	51	0.4	0.0	2.7
Hato Puerco Abajo barrio	597	516	408	79.1	108	3.49	3.15	81	14	1.5	0.0	6.8
Hato Puerco Arriba barrio	2,864	2,481	1,894	76.3	587	3.10	2.96	383	60	2.2	0.5	7.3
Villalba zona urbana (part)	782	668	514	76.9	154	2.93	2.95	114	11	2.6	0.6	8.7
Vacas barrio	1,360	1,239	1,088	87.8	151	3.27	3.28	121	41	1.7	0.8	7.3
Villalba zona urbana (part)	0	0	0	(X)	0	0.00	0.00	0	0	(X)	(X)	(X)
Villalba barrio-pueblo	312	265	159	60.0	106	2.74	2.75	47	4	4.6	3.0	7.0
Villalba zona urbana (part)	312	265	159	60.0	106	2.74	2.75	47	4	4.6	3.0	7.0
Villalba Abajo barrio	1,155	975	791	81.1	184	2.97	2.88	180	34	3.2	1.1	11.4
Villalba Arriba barrio	2,287	1,958	1,428	72.9	530	3.08	2.89	329	83	3.0	0.7	8.7
Villalba zona urbana (part)	272	242	162	66.9	80	2.81	2.99	30	7	2.0	0.6	4.7
Yabucoa Municipio	15,798	13,507	10,682	79.1	2,825	2.81	2.77	2,291	417	2.7	1.1	8.6
Aguacate barrio	1,144	978	797	81.5	181	2.89	2.86	166	63	1.7	1.0	4.7
Calabazas barrio	3,146	2,700	2,152	79.7	548	2.81	2.87	446	53	2.3	0.8	7.6

Table 11.
Housing Occupancy and Tenure: 2010—Con.

[For information on confidentiality protection, nonsampling error, and definitions, see Selected Appendixes at <www.census.gov/prod/cen2010/cph-1-a.pdf>]

Puerto Rico Municipio Municipio Subdivision Place	Total housing units	Occupied housing units						Vacant housing units				
		Total	Owner occupied		Renter occupied	Average household size		Total	For seasonal, recreational, or occasional use	Vacancy rate		
			Number	Percent of occupied housing units		Owner-occupied units	Renter-occupied units			Available housing	Home-owner	Rental
Yabucoa Municipio—Con.												
Calabazas barrio—Con.												
Playita comunidad	614	525	414	78.9	111	2.89	3.24	89	11	2.6	1.0	8.2
Rosa Sánchez comunidad	443	382	303	79.3	79	2.71	2.97	61	9	1.8	1.0	4.7
Yabucoa zona urbana (part)	482	408	309	75.7	99	2.63	2.47	74	6	2.8	0.6	9.1
Camino Nuevo barrio	1,471	1,216	1,004	82.6	212	2.80	2.71	255	107	2.7	1.2	9.3
El Negro comunidad	454	391	319	81.6	72	2.72	2.86	63	16	1.5	0.6	5.1
Guayabota barrio	1,291	1,105	884	80.0	221	2.85	2.73	186	40	0.8	0.3	2.6
Jácanas barrio	1,332	1,165	982	84.3	183	2.80	2.72	167	41	1.6	0.3	8.0
Juan Martín barrio	1,558	1,404	1,067	76.0	337	2.84	2.55	154	10	3.1	1.4	8.2
Yabucoa zona urbana (part)	994	896	656	73.2	240	2.75	2.46	98	3	3.7	2.1	7.7
Limones barrio	1,360	1,141	924	81.0	217	2.80	2.97	219	21	3.5	1.4	11.6
Martorell comunidad	946	791	632	79.9	159	2.75	3.09	155	10	4.6	1.8	14.3
Playa barrio	2,022	1,723	1,413	82.0	310	2.83	2.89	299	56	2.4	0.9	8.8
Comunas comunidad	830	691	561	81.2	130	2.73	2.83	139	31	2.7	1.2	8.5
Tejas barrio	1,155	1,025	814	79.4	211	3.02	2.78	130	17	3.3	0.6	12.4
Yabucoa barrio-pueblo	1,319	1,050	645	61.4	405	2.34	2.65	269	9	6.6	3.7	10.9
Yabucoa zona urbana (part)	1,319	1,050	645	61.4	405	2.34	2.65	269	9	6.6	3.7	10.9
Yauco Municipio	18,020	15,138	11,499	76.0	3,639	2.75	2.76	2,882	516	4.1	3.0	7.3
Aguas Blancas barrio	106	73	43	58.9	30	3.09	3.27	33	16	0.0	0.0	0.0
Algarrobo barrio	170	134	103	76.9	31	3.17	3.00	36	5	1.5	0.0	6.1
Almácigo Alto barrio	656	564	429	76.1	135	2.98	2.81	92	21	2.4	1.6	4.9
Almácigo Bajo barrio	2,269	2,019	1,485	73.6	534	2.74	2.38	250	55	2.2	1.0	5.3
Yauco zona urbana (part)	1,023	917	742	80.9	175	2.80	2.81	106	16	3.1	1.4	9.7
Barina barrio	2,473	2,091	1,749	83.6	342	2.82	2.92	382	54	6.7	6.3	8.7
Yauco zona urbana (part)	13	9	7	77.8	2	1.43	7.00	4	0	0.0	0.0	0.0
Caimito barrio	207	158	121	76.6	37	2.78	2.57	49	6	2.5	0.0	9.8
Collores barrio	307	268	206	76.9	62	2.83	2.71	39	4	0.0	0.0	0.0
Diego Hernández barrio	529	427	326	76.3	101	2.98	2.73	102	24	2.7	0.9	8.2
Duey barrio	431	364	307	84.3	57	2.91	2.88	67	14	0.3	0.3	0.0
Frailes barrio	136	101	81	80.2	20	3.20	3.10	35	17	0.0	0.0	0.0
Jácana barrio	713	605	485	80.2	120	2.75	2.88	108	24	1.6	0.2	6.7
Yauco zona urbana (part)	156	137	115	83.9	22	2.65	3.23	19	2	1.4	0.9	4.2
Naranjo barrio	267	214	176	82.2	38	2.82	2.68	53	6	0.9	0.0	5.0
Quebradas barrio	341	288	232	80.6	56	3.15	2.71	53	8	1.7	1.2	3.4
Ranchera barrio	196	158	123	77.8	35	2.81	2.86	38	8	0.0	0.0	0.0
Río Prieto barrio	307	218	162	74.3	56	3.17	2.98	89	42	1.4	0.0	5.1
Rubias barrio	125	102	67	65.7	35	2.85	3.37	23	9	1.9	1.4	2.7
Sierra Alta barrio	447	369	310	84.0	59	2.91	2.71	78	18	1.1	1.0	1.6
Susúa Alta barrio	1,599	1,336	1,040	77.8	296	2.74	2.93	263	58	5.4	5.2	6.2
Yauco zona urbana (part)	1,036	872	711	81.5	161	2.78	3.01	164	39	7.1	7.1	7.3
Susúa Baja barrio	4,959	4,344	3,294	75.8	1,050	2.65	2.90	615	98	4.0	3.1	6.7
Palomas comunidad	848	708	559	79.0	149	2.72	2.79	140	31	3.5	1.2	11.2
Yauco zona urbana (part)	3,558	3,178	2,388	75.1	790	2.61	2.95	380	58	4.1	3.8	5.2
Vegas barrio	56	40	32	80.0	8	3.59	3.75	16	2	8.9	8.3	11.1
Yauco barrio-pueblo	1,726	1,265	728	57.5	537	2.30	2.51	461	27	9.6	5.9	14.2
Yauco zona urbana (part)	1,726	1,265	728	57.5	537	2.30	2.51	461	27	9.6	5.9	14.2

Table 12.
Housing Occupancy and Tenure: 2010

[For information on confidentiality protection, nonsampling error, and definitions, see Selected Appendixes at <www.census.gov/prod/cen2010/cph-1-a.pdf>]

Puerto Rico Municipio Municipio Subdivision and Place Subbarrio	Total housing units	Occupied housing units						Vacant housing units				
		Total	Owner occupied		Renter occupied	Average household size		Total	For seasonal, recreational, or occasional use	Vacancy rate		
			Number	Percent of occupied housing units		Owner-occupied units	Renter-occupied units			Available housing	Home-owner	Rental
Puerto Rico	1,636,946	1,376,531	986,165	71.6	390,366	2.70	2.63	260,415	59,537	4.9	2.8	9.9
MUNICIPIO												
Adjuntas Municipio	8,125	6,851	4,620	67.4	2,231	2.82	2.86	1,274	327	3.7	0.8	9.3
Aguada Municipio	18,258	15,156	11,744	77.5	3,412	2.81	2.62	3,102	804	4.4	1.9	11.9
Aguadilla Municipio	28,430	23,552	15,531	65.9	8,021	2.55	2.52	4,878	982	5.7	2.6	11.1
Aguas Buenas Municipio	11,490	10,040	7,384	73.5	2,656	2.86	2.80	1,450	270	3.6	1.0	10.0
Aibonito Municipio	10,409	9,367	6,811	72.7	2,556	2.78	2.72	1,042	286	2.0	1.7	2.8
Añasco Municipio	12,755	10,942	8,484	77.5	2,458	2.67	2.66	1,813	439	3.1	1.2	9.1
Arecibo Municipio	43,253	36,579	27,447	75.0	9,132	2.61	2.57	6,674	736	5.2	2.8	12.0
Arroyo Municipio	8,875	7,191	5,462	76.0	1,729	2.69	2.81	1,684	492	4.0	2.1	9.5
Barceloneta Municipio	10,693	9,165	7,181	78.4	1,984	2.68	2.80	1,528	167	4.9	3.6	9.4
Barranquitas Municipio	11,404	10,191	7,075	69.4	3,116	2.95	2.92	1,213	338	3.1	1.6	6.5
Bayamón Municipio	86,060	76,834	54,124	70.4	22,710	2.66	2.60	9,226	742	4.4	2.2	9.1
Cabo Rojo Municipio	30,206	19,816	15,407	77.8	4,409	2.55	2.60	10,390	6,463	7.9	6.1	13.8
Caguas Municipio	60,371	53,273	38,051	71.4	15,222	2.68	2.62	7,098	766	4.9	3.2	8.9
Camuy Municipio	14,431	12,752	10,074	79.0	2,678	2.76	2.71	1,679	392	3.3	1.3	10.2
Canóvanas Municipio	19,474	16,579	13,637	82.3	2,942	2.88	2.83	2,895	390	4.3	3.3	8.6
Carolina Municipio	79,842	67,192	48,416	72.1	18,776	2.64	2.57	12,650	3,113	5.9	2.4	13.8
Cataño Municipio	11,203	10,108	6,440	63.7	3,668	2.77	2.79	1,095	67	2.6	1.5	4.6
Cayey Municipio	20,935	17,681	12,471	70.5	5,210	2.72	2.69	3,254	644	4.9	3.6	7.9
Ceiba Municipio	7,755	5,213	3,843	73.7	1,370	2.63	2.56	2,542	642	4.7	3.0	9.3
Ciales Municipio	7,736	6,487	4,720	72.8	1,767	2.91	2.85	1,249	262	3.6	1.3	9.0
Cidra Municipio	17,103	15,135	11,543	76.3	3,592	2.86	2.87	1,968	388	3.4	1.6	8.9
Coamo Municipio	16,716	14,281	10,662	74.7	3,619	2.84	2.81	2,435	712	3.1	2.1	5.9
Comerío Municipio	8,091	7,097	5,051	71.2	2,046	2.93	2.91	994	115	1.7	0.7	3.9
Corozal Municipio	13,999	12,446	9,568	76.9	2,878	2.97	2.97	1,553	312	2.7	1.0	7.7
Culebra Municipio	1,603	749	484	64.6	265	2.61	2.09	854	413	29.1	2.7	52.7
Dorado Municipio	16,687	13,342	10,669	80.0	2,673	2.87	2.81	3,345	1,131	5.5	3.7	12.0
Fajardo Municipio	19,391	13,922	10,404	74.7	3,518	2.61	2.72	5,469	2,424	5.6	4.3	9.3
Florida Municipio	5,137	4,494	3,456	76.9	1,038	2.79	2.93	643	61	3.6	1.7	9.2
Guánica Municipio	9,666	7,223	5,456	75.5	1,767	2.65	2.78	2,443	618	4.8	2.2	12.1
Guayama Municipio	19,711	16,244	11,412	70.3	4,832	2.66	2.62	3,467	606	4.5	3.4	7.0
Guayanilla Municipio	8,725	7,503	5,717	76.2	1,786	2.85	2.93	1,222	329	2.8	1.0	8.1
Guaynabo Municipio	42,012	37,402	28,868	77.2	8,534	2.57	2.56	4,610	544	4.1	2.8	8.2
Gurabo Municipio	18,108	15,753	12,926	82.1	2,827	2.87	2.82	2,355	276	5.1	4.2	9.1
Hatillo Municipio	17,365	15,386	11,758	76.4	3,628	2.73	2.71	1,979	279	2.6	1.3	6.4
Hormigueros Municipio	7,783	6,821	5,067	74.3	1,754	2.52	2.46	962	150	3.4	1.6	8.4
Humacao Municipio	28,100	21,780	16,312	74.9	5,468	2.67	2.62	6,320	2,333	6.9	4.7	12.9
Isabela Municipio	21,267	17,072	12,878	75.4	4,194	2.66	2.66	4,195	1,476	6.1	3.9	12.2
Jayuya Municipio	6,541	5,569	3,817	68.5	1,752	2.96	3.02	972	219	3.7	1.3	8.5
Juana Díaz Municipio	20,019	17,252	13,379	77.6	3,873	2.94	2.90	2,767	430	3.2	2.6	5.4
Juncos Municipio	16,718	14,382	10,991	76.4	3,391	2.76	2.86	2,336	256	5.5	2.9	13.3
Lajas Municipio	12,397	9,670	7,460	77.1	2,210	2.64	2.72	2,727	1,316	3.0	2.0	6.2
Lares Municipio	12,956	11,154	7,651	68.6	3,503	2.72	2.78	1,802	438	3.3	1.7	6.8
Las Marías Municipio	3,987	3,561	2,459	69.1	1,102	2.71	2.84	426	110	2.1	1.1	4.2
Las Piedras Municipio	16,248	14,058	10,818	77.0	3,240	2.75	2.72	2,190	263	5.7	3.5	12.2
Loíza Municipio	12,689	10,130	8,347	82.4	1,783	2.94	3.06	2,559	725	5.5	1.4	20.7
Luquillo Municipio	10,968	7,302	5,580	76.4	1,722	2.71	2.85	3,666	2,237	7.6	4.7	16.1
Manatí Municipio	19,260	16,309	11,733	71.9	4,576	2.68	2.74	2,951	410	6.3	3.1	13.8
Maricao Municipio	2,740	2,289	1,660	72.5	629	2.71	2.80	451	124	3.0	1.2	7.2
Maunabo Municipio	5,546	4,446	3,406	76.6	1,040	2.75	2.71	1,100	494	3.0	1.2	8.3
Mayagüez Municipio	42,825	35,805	20,531	57.3	15,274	2.47	2.41	7,020	711	5.1	3.4	7.4
Moca Municipio	16,800	14,360	10,956	76.3	3,404	2.80	2.71	2,440	554	3.4	1.2	9.9
Morovis Municipio	12,381	10,859	8,384	77.2	2,475	3.01	2.96	1,522	272	3.8	1.8	10.1
Naguabo Municipio	12,028	9,755	7,435	76.2	2,320	2.74	2.73	2,273	394	5.5	2.4	14.3
Naranjito Municipio	11,282	10,163	7,920	77.9	2,243	2.98	2.98	1,119	177	1.7	0.5	5.7
Orocovis Municipio	9,255	7,812	5,822	74.5	1,990	2.98	2.98	1,443	486	3.5	1.5	8.8
Patillas Municipio	9,360	7,271	5,583	76.8	1,688	2.66	2.63	2,089	652	5.5	4.0	10.1
Peñuelas Municipio	9,220	7,863	6,196	78.8	1,667	3.07	3.14	1,357	234	3.4	2.2	7.6
Ponce Municipio	69,630	60,049	41,277	68.7	18,772	2.70	2.67	9,581	1,077	4.5	2.6	8.3
Quebradillas Municipio	10,754	9,442	6,800	72.0	2,642	2.79	2.62	1,312	394	3.8	2.6	6.6
Rincón Municipio	9,694	5,998	4,613	76.9	1,385	2.55	2.43	3,696	2,046	11.4	5.6	26.3
Río Grande Municipio	24,299	18,869	15,194	80.5	3,675	2.83	2.79	5,430	2,660	4.5	3.9	7.2
Sabana Grande Municipio	10,958	9,372	7,186	76.7	2,186	2.63	2.81	1,586	265	2.4	1.7	4.6
Salinas Municipio	14,380	11,400	8,740	76.7	2,660	2.67	2.73	2,980	611	3.4	2.4	6.5
San Germán Municipio	15,920	13,542	9,713	71.7	3,829	2.59	2.56	2,378	415	3.2	1.9	6.3
San Juan Municipio	199,915	165,316	90,239	54.6	75,077	2.36	2.33	34,599	3,965	7.6	4.5	11.1
San Lorenzo Municipio	17,226	14,746	11,139	75.5	3,607	2.77	2.79	2,480	348	4.4	3.5	7.0
San Sebastián Municipio	18,695	16,047	11,638	72.5	4,409	2.62	2.66	2,648	747	3.5	2.3	6.6
Santa Isabel Municipio	9,575	8,225	6,181	75.1	2,044	2.84	2.79	1,350	325	2.6	1.5	5.8
Toa Alta Municipio	27,006	24,515	20,356	83.0	4,159	3.02	2.95	2,491	324	3.0	1.9	7.8
Toa Baja Municipio	36,546	32,617	24,820	76.1	7,797	2.77	2.63	3,929	366	3.8	1.5	10.2
Trujillo Alto Municipio	30,295	26,935	20,185	74.9	6,750	2.76	2.72	3,360	324	4.4	2.6	9.3

Table 12.
Housing Occupancy and Tenure: 2010—Con.

[For information on confidentiality protection, nonsampling error, and definitions, see Selected Appendixes at <www.census.gov/prod/cen2010/cph-1-a.pdf>]

Puerto Rico Municipio Municipio Subdivision and Place Subbarrio	Total housing units	Occupied housing units						Vacant housing units				
		Total	Owner occupied		Renter occupied	Average household size		Total	For seasonal, recreational, or occasional use	Vacancy rate		
			Number	Percent of occupied housing units		Owner-occupied units	Renter-occupied units			Available housing	Home-owner	Rental
MUNICIPIO—Con.												
Utuado Municipio	14,192	11,885	8,135	68.4	3,750	2.77	2.80	2,307	672	6.4	2.1	14.4
Vega Alta Municipio	17,002	13,925	10,784	77.4	3,141	2.82	2.91	3,077	947	5.5	3.6	11.7
Vega Baja Municipio	25,401	21,335	16,486	77.3	4,849	2.76	2.86	4,066	964	4.5	2.5	10.8
Vieques Municipio	5,541	3,666	2,635	71.9	1,031	2.50	2.61	1,875	848	4.8	2.0	11.1
Villalba Municipio	9,710	8,373	6,582	78.6	1,791	3.14	2.95	1,337	315	2.5	0.6	8.6
Yabucoa Municipio	15,798	13,507	10,682	79.1	2,825	2.81	2.77	2,291	417	2.7	1.1	8.6
Yauco Municipio	18,020	15,138	11,499	76.0	3,639	2.75	2.76	2,882	516	4.1	3.0	7.3
MUNICIPIO SUBDIVISION AND PLACE												
Abra Honda barrio, Camuy Municipio	784	710	592	83.4	118	2.74	2.70	74	20	1.0	0.0	5.4
Abras barrio, Corozal Municipio	839	749	588	78.5	161	2.88	2.85	90	31	1.2	0.7	3.0
Aceitunas comunidad, Moca Municipio	609	500	402	80.4	98	2.88	2.76	109	14	4.7	2.4	13.0
Aceitunas barrio, Moca Municipio	1,365	1,105	878	79.5	227	2.81	2.72	260	52	5.0	4.1	8.3
Achiote barrio, Naranjito Municipio	1,461	1,310	986	75.3	324	2.93	3.12	151	19	2.0	0.8	5.5
Adjuntas zona urbana, Adjuntas Municipio	1,968	1,679	857	51.0	822	2.41	2.82	289	40	6.2	1.6	10.7
Adjuntas barrio-pueblo, Adjuntas Municipio	1,968	1,679	857	51.0	822	2.41	2.82	289	40	6.2	1.6	10.7
Aguacate barrio, Aguadilla Municipio	739	595	459	77.1	136	2.63	2.32	144	51	8.4	1.5	26.1
Aguacate barrio, Yabucoa Municipio	1,144	978	797	81.5	181	2.89	2.86	166	63	1.7	1.0	4.7
Aguada zona urbana, Aguada Municipio	1,648	1,353	872	64.4	481	2.30	2.44	295	27	5.6	3.0	10.0
Aguada barrio-pueblo, Aguada Municipio	793	600	348	58.0	252	2.14	2.27	193	17	8.1	2.5	14.9
Aguadilla zona urbana, Aguadilla Municipio	7,479	5,739	3,040	53.0	2,699	2.24	2.38	1,740	254	7.5	3.4	11.9
Aguadilla barrio-pueblo, Aguadilla Municipio	2,587	1,655	953	57.6	702	2.07	2.27	932	103	10.1	2.4	19.0
Aguas Blancas barrio, Yauco Municipio	106	73	43	58.9	30	3.09	3.27	33	16	0.0	0.0	0.0
Aguas Buenas zona urbana, Aguas Buenas Municipio	1,829	1,576	951	60.3	625	2.62	2.73	253	21	6.7	2.2	12.8
Aguas Buenas barrio-pueblo, Aguas Buenas Municipio	870	711	365	51.3	346	2.29	2.52	159	3	9.6	3.2	15.5
Aguas Claras comunidad, Ceiba Municipio	1,402	1,144	878	76.7	266	2.63	2.57	258	25	3.3	1.7	8.2
Aguilita comunidad, Juana Díaz Municipio	1,725	1,540	1,237	80.3	303	3.06	3.18	185	21	1.6	0.6	5.2
Aguirre barrio, Salinas Municipio	6,582	5,177	4,060	78.4	1,117	2.69	2.67	1,405	286	3.4	2.7	6.0
Aibonito zona urbana, Aibonito Municipio	3,511	3,177	2,127	66.9	1,050	2.60	2.58	334	69	2.1	1.5	3.2
Aibonito barrio-pueblo, Aibonito Municipio	1,610	1,443	818	56.7	625	2.48	2.38	167	32	2.9	2.8	2.9
Aibonito barrio, Hatillo Municipio	1,182	1,025	780	76.1	245	2.74	2.78	157	28	2.5	1.5	5.7
Aibonito barrio, San Sebastián Municipio	871	750	587	78.3	163	2.65	2.55	121	62	2.0	0.8	5.8
Ala de la Piedra barrio, Orocovis Municipio	241	140	115	82.1	25	3.05	2.72	101	37	3.4	0.9	13.8
Algarrobo barrio, Aibonito Municipio	146	124	100	80.6	24	3.03	3.33	22	11	0.0	0.0	0.0
Algarrobo barrio, Guayama Municipio	3,015	2,535	2,054	81.0	481	2.72	2.82	480	112	2.6	2.0	4.9
Algarrobo barrio, Vega Baja Municipio	6,440	5,654	4,406	77.9	1,248	2.75	2.87	786	72	3.9	2.1	10.1
Algarrobo barrio, Yauco Municipio	170	134	103	76.9	31	3.17	3.00	36	5	1.5	0.0	6.1
Algarrobos barrio, Mayagüez Municipio	2,535	1,718	1,345	78.3	373	2.59	2.36	817	49	10.4	10.8	8.8
Alianza comunidad, Camuy Municipio	1,053	930	765	82.3	165	2.76	2.73	123	31	2.5	1.2	8.3
Almácigo Alto barrio, Yauco Municipio	656	564	429	76.1	135	2.98	2.81	92	21	2.4	1.6	4.9
Almácigo Bajo barrio, Yauco Municipio	2,269	2,019	1,485	73.6	534	2.74	2.38	250	55	2.2	1.0	5.3
Almirante Norte barrio, Vega Baja Municipio	1,719	1,518	1,231	81.1	287	2.92	2.78	201	23	2.7	1.2	8.8
Almirante Sur barrio, Vega Baja Municipio	1,233	1,053	821	78.0	232	2.87	3.01	180	19	3.5	1.4	10.3
Alto Sano barrio, Las Marías Municipio	76	69	47	68.1	22	2.49	2.82	7	5	0.0	0.0	0.0
Alto Sano barrio, San Sebastián Municipio	390	344	270	78.5	74	2.56	2.74	46	17	2.5	0.7	8.4
Amuelas barrio, Juana Díaz Municipio	1,786	1,543	1,227	79.5	316	3.07	2.55	243	32	5.9	5.5	7.3
Añasco barrio-pueblo, Añasco Municipio	570	432	229	53.0	203	2.07	2.14	138	12	11.1	7.2	15.1
Añasco zona urbana, Añasco Municipio	2,430	2,089	1,348	64.5	741	2.38	2.52	341	45	4.5	2.6	7.9
Añasco Abajo barrio, Añasco Municipio	2	2	2	100.0	0	3.00	0.00	0	0	0.0	0.0	(X)
Añasco Arriba barrio, Añasco Municipio	737	653	528	80.9	125	2.33	2.73	84	21	2.2	0.9	7.4
Ancones barrio, Arroyo Municipio	2,390	1,986	1,620	81.6	366	2.88	2.86	404	57	3.7	1.8	11.1
Ancones barrio, San Germán Municipio	715	607	440	72.5	167	2.33	2.08	108	12	3.8	0.5	11.6
Angeles barrio, Utuado Municipio	1,348	1,116	727	65.1	389	2.70	2.76	232	66	7.0	2.9	13.7
Animas comunidad, Arecibo Municipio	596	488	354	72.5	134	2.46	2.40	108	11	5.0	3.0	9.9
Anón barrio, Ponce Municipio	629	542	408	75.3	134	3.19	2.74	87	41	0.7	0.7	0.7
Anones barrio, Las Marías Municipio	514	441	314	71.2	127	2.73	2.94	73	19	2.4	1.9	3.8
Anones barrio, Naranjito Municipio	1,761	1,592	1,291	81.1	301	3.11	3.16	169	42	0.9	0.3	3.2
Anon Raices comunidad, Ponce Municipio	91	88	74	84.1	14	3.23	3.43	3	0	0.0	0.0	0.0
Antón Ruíz comunidad, Humacao Municipio	680	580	443	76.4	137	2.73	2.77	100	2	6.0	2.2	16.5
Antón Ruíz barrio, Humacao Municipio	1,449	1,265	977	77.2	288	2.78	2.72	184	12	5.0	1.8	14.5
Apeadero barrio, Patillas Municipio	336	259	200	77.2	59	2.72	2.64	77	30	2.6	1.5	6.3
Arecibo zona urbana, Arecibo Municipio	20,777	17,532	12,118	69.1	5,414	2.49	2.52	3,245	291	6.2	3.4	12.1
Arecibo barrio-pueblo, Arecibo Municipio	4,652	3,622	1,529	42.2	2,093	2.12	2.45	1,030	60	11.1	6.9	14.1
Arena barrio, Guánica Municipio	44	34	28	82.4	6	2.96	2.17	10	3	12.8	6.7	33.3
Arenalejos barrio, Arecibo Municipio	1,339	1,141	894	78.4	247	2.63	2.81	198	21	4.5	2.8	10.1
Arenales barrio, Aguadilla Municipio	914	772	629	81.5	143	2.59	2.48	142	43	3.8	1.7	12.0
Arenales Altos barrio, Isabela Municipio	1,722	1,467	1,153	78.6	314	2.82	2.67	255	135	3.3	1.9	8.0
Arenales Bajos barrio, Isabela Municipio	1,502	1,293	1,020	78.9	273	2.78	2.67	209	45	4.9	2.4	13.3
Arenas barrio, Cidra Municipio	2,341	2,127	1,634	76.8	493	2.83	2.92	214	39	4.0	2.6	8.1
Arenas barrio, Utuado Municipio	757	656	495	75.5	161	2.80	2.94	101	26	7.6	2.2	20.8
Arroyo zona urbana, Arroyo Municipio	2,954	2,509	1,754	69.9	755	2.50	2.66	445	83	4.0	2.7	7.0

Table 12.
Housing Occupancy and Tenure: 2010—Con.

[For information on confidentiality protection, nonsampling error, and definitions, see Selected Appendixes at <www.census.gov/prod/cen2010/cph-1-a.pdf>]

Puerto Rico Municipio Municipio Subdivision and Place Subbarrio	Total housing units	Occupied housing units						Vacant housing units				
		Total	Owner occupied		Renter occupied	Average household size		Total	For seasonal, recreational, or occasional use	Vacancy rate		
			Number	Percent of occupied housing units		Owner-occupied units	Renter-occupied units			Available housing	Home-owner	Rental
MUNICIPIO SUBDIVISION AND PLACE—Con.												
Arroyo barrio-pueblo, Arroyo Municipio	689	501	319	63.7	182	2.29	2.59	188	31	9.1	6.1	14.0
Arrozal barrio, Arecibo Municipio	477	411	351	85.4	60	2.78	3.15	66	10	1.7	0.0	10.4
Asomante barrio, Aguada Municipio	1,278	1,139	807	70.9	332	2.73	2.84	139	28	3.6	1.8	7.8
Asomante barrio, Aibonito Municipio	1,104	1,000	806	80.6	194	2.97	2.93	104	26	2.3	2.1	3.4
Atalaya barrio, Aguada Municipio	1,351	1,088	905	83.2	183	2.90	2.66	263	53	5.6	1.5	20.6
Atalaya barrio, Rincón Municipio	434	348	282	81.0	66	2.80	2.52	86	27	1.7	1.4	2.9
Bahomamey barrio, San Sebastián Municipio	1,019	882	319	36.2	563	2.24	2.67	137	18	4.2	5.3	3.6
Bairoa barrio, Aguas Buenas Municipio	968	819	530	64.7	289	2.95	3.05	149	13	3.0	0.7	6.7
Bairoa barrio, Caguas Municipio	7,772	6,957	5,414	77.8	1,543	2.79	2.67	815	77	4.2	3.5	6.8
Bairoa La Vienticinco comunidad, Caguas Municipio	177	139	132	95.0	7	2.65	2.43	38	0	11.4	11.9	0.0
Bajadero comunidad, Arecibo Municipio	1,696	1,399	1,084	77.5	315	2.59	2.76	297	31	5.3	2.7	13.4
Bajandas comunidad, Humacao Municipio	546	482	386	80.1	96	2.82	2.30	64	11	4.1	0.5	16.4
Bajo barrio, Patillas Municipio	977	605	463	76.5	142	2.43	2.84	372	148	12.3	11.4	15.0
Bajura barrio, Cabo Rojo Municipio	1,102	946	749	79.2	197	2.45	2.62	156	22	2.4	1.4	5.7
Bajura barrio, Isabela Municipio	916	286	207	72.4	79	2.41	2.09	630	408	36.7	28.0	51.5
Bajura barrio, Vega Alta Municipio	1,438	1,288	894	69.4	394	2.84	3.01	150	18	2.7	0.8	6.8
Bajura Adentro barrio, Manatí Municipio	989	880	689	78.3	191	2.71	2.96	109	32	2.4	1.4	5.5
Bajura Afuera barrio, Manatí Municipio	282	250	206	82.4	44	2.65	2.98	32	2	1.9	0.9	6.4
Barahona comunidad, Morovis Municipio	940	827	642	77.6	185	2.96	3.08	113	16	3.1	1.4	8.8
Barahona barrio, Morovis Municipio	1,964	1,740	1,395	80.2	345	2.98	3.10	224	33	3.3	1.9	8.7
Barceloneta zona urbana, Barceloneta Municipio	1,818	1,466	968	66.0	498	2.38	2.93	352	21	8.7	8.8	8.4
Barceloneta barrio-pueblo, Barceloneta Municipio	256	188	132	70.2	56	2.09	2.82	68	4	23.3	28.2	8.2
Barina barrio, Yauco Municipio	2,473	2,091	1,749	83.6	342	2.82	2.92	382	54	6.7	6.3	8.7
Barrancas barrio, Barranquitas Municipio	1,918	1,733	1,163	67.1	570	3.00	3.05	185	47	3.0	0.9	6.8
Barranquitas zona urbana, Barranquitas Municipio	1,161	1,010	384	38.0	626	2.42	2.62	151	23	4.0	1.5	5.5
Barranquitas barrio-pueblo, Barranquitas Municipio	1,161	1,010	384	38.0	626	2.42	2.62	151	23	4.0	1.5	5.5
Barrazas barrio, Carolina Municipio	1,731	1,463	1,246	85.2	217	2.94	2.95	268	49	3.6	1.6	13.3
Barreal barrio, Peñuelas Municipio	110	88	76	86.4	12	2.99	3.75	22	8	0.0	0.0	0.0
Barrero barrio, Guayanilla Municipio	334	287	214	74.6	73	2.87	3.08	47	7	2.4	0.5	7.5
Barrero barrio, Rincón Municipio	578	413	349	84.5	64	2.66	2.42	165	101	5.0	1.7	20.0
Barros barrio, Orocovis Municipio	756	648	512	79.0	136	2.95	3.00	108	28	4.4	0.8	16.0
Bartolo barrio, Lares Municipio	923	763	426	55.8	337	2.71	2.61	160	40	3.9	2.9	5.0
Bartolo comunidad, Río Grande Municipio	559	464	374	80.6	90	2.86	2.70	95	16	6.1	3.5	15.5
Bateyes barrio, Mayagüez Municipio	544	454	323	71.1	131	2.51	2.64	90	10	1.7	0.9	3.6
Bauta Abajo barrio, Orocovis Municipio	605	490	419	85.5	71	3.00	3.15	115	57	1.8	0.7	7.7
Bauta Arriba barrio, Orocovis Municipio	319	278	229	82.4	49	3.17	3.41	41	11	2.5	0.9	9.3
Bayamón zona urbana, Bayamón Municipio	77,646	69,376	47,897	69.0	21,479	2.63	2.59	8,270	593	4.6	2.3	9.1
Bayamón barrio-pueblo, Bayamón Municipio	2,407	2,020	517	25.6	1,503	2.23	2.26	387	19	6.2	3.9	7.0
Bayamón comunidad, Cidra Municipio	737	659	522	79.2	137	3.07	3.18	78	12	2.8	1.5	7.4
Bayamón barrio, Cidra Municipio	2,261	2,031	1,597	78.6	434	2.93	3.02	230	46	3.0	1.6	7.8
Bayamoncito barrio, Aguas Buenas Municipio	749	610	488	80.0	122	2.84	2.90	139	60	1.8	0.4	6.9
Bayaney barrio, Hatillo Municipio	1,496	1,308	993	75.9	315	2.74	2.63	188	32	4.0	0.8	13.2
Beatriz barrio, Caguas Municipio	1,769	1,554	1,170	75.3	384	2.81	2.78	215	58	3.3	0.8	10.1
Beatriz barrio, Cayey Municipio	1,341	1,085	908	83.7	177	2.79	2.81	256	24	14.0	14.7	9.7
Beatriz barrio, Cidra Municipio	1,209	1,092	881	80.7	211	2.85	2.79	117	28	3.1	1.1	10.5
Bejucos barrio, Isabela Municipio	2,147	1,848	1,483	80.2	365	2.72	2.68	299	88	5.0	3.6	10.5
Benavente barrio, Hormigueros Municipio	28	17	11	64.7	6	2.27	2.50	11	1	10.5	0.0	25.0
Benítez comunidad, Canóvanas Municipio	516	477	402	84.3	75	2.89	3.28	39	5	1.4	0.5	6.3
Bermejales barrio, Orocovis Municipio	179	148	121	81.8	27	3.19	2.74	31	17	0.7	0.0	3.6
Betances comunidad, Cabo Rojo Municipio	428	366	300	82.0	66	2.38	2.44	62	10	0.5	0.0	2.9
Boca barrio, Guayanilla Municipio	466	386	298	77.2	88	2.80	2.91	80	17	4.2	2.0	11.1
Boca Velázquez barrio, Santa Isabel Municipio	1,044	933	625	67.0	308	3.15	2.39	111	13	3.2	0.6	8.0
Boquerón comunidad (Cabo Rojo Municipio), Cabo Rojo Municipio	1,724	865	652	75.4	213	2.32	2.34	859	517	19.1	14.3	30.7
Boquerón barrio, Cabo Rojo Municipio	6,450	2,238	1,726	77.1	512	2.37	2.46	4,212	3,212	20.4	15.0	34.3
Boquerón comunidad (Las Piedras Municipio), Las Piedras Municipio	469	396	329	83.1	67	2.60	2.81	73	3	2.5	1.6	6.9
Boquerón barrio, Las Piedras Municipio	774	664	542	81.6	122	2.75	2.74	110	9	3.0	1.2	10.9
Borinquen barrio, Aguadilla Municipio	3,456	2,859	1,908	66.7	951	2.52	2.72	597	166	6.2	4.5	9.5
Borinquen barrio, Caguas Municipio	3,204	2,776	2,231	80.4	545	2.84	2.86	428	56	3.9	2.7	8.6
Botijas barrio, Orocovis Municipio	1,482	1,254	941	75.0	313	2.94	2.95	228	78	3.3	1.7	7.9
Breñas comunidad, Vega Alta Municipio	1,875	1,221	1,045	85.6	176	2.74	2.74	654	336	12.3	12.0	14.3
Bucaná barrio, Ponce Municipio	1,487	1,359	1,121	82.5	238	2.67	2.66	128	33	2.9	1.7	8.0
Bucarabones barrio, Las Marías Municipio	250	223	166	74.4	57	2.72	2.89	27	7	1.8	0.0	6.6
Bucarabones barrio, Maricao Municipio	85	63	50	79.4	13	2.46	3.15	22	8	17.1	2.0	48.0

Table 12.
Housing Occupancy and Tenure: 2010—Con.

[For information on confidentiality protection, nonsampling error, and definitions, see Selected Appendixes at <www.census.gov/prod/cen2010/cph-1-a.pdf>]

Puerto Rico Municipio Municipio Subdivision and Place Subbarrio	Total housing units	Occupied housing units						Vacant housing units				
		Total	Owner occupied		Renter occupied	Average household size		Total	For seasonal, recreational, or occasional use	Vacancy rate		
			Number	Percent of occupied housing units		Owner-occupied units	Renter-occupied units			Available housing	Home-owner	Rental
MUNICIPIO SUBDIVISION AND PLACE—Con.												
Buena Vista comunidad (Arroyo Municipio), Arroyo Municipio	789	620	471	76.0	149	2.59	2.97	169	19	4.5	2.5	10.2
Buena Vista barrio, Bayamón Municipio	6,000	5,331	4,174	78.3	1,157	2.82	2.94	669	49	4.0	1.1	13.1
Buena Vista barrio, Carolina Municipio	12,132	10,788	7,791	72.2	2,997	2.73	2.65	1,344	84	3.8	1.4	9.6
Buena Vista barrio, Hatillo Municipio	992	907	715	78.8	192	2.68	2.84	85	4	2.3	0.3	9.0
Buena Vista comunidad (Humacao Municipio), Humacao Municipio	527	433	341	78.8	92	2.56	2.85	94	15	5.8	3.6	13.1
Buena Vista barrio, Humacao Municipio	1,625	1,382	1,104	79.9	278	2.53	2.61	243	39	3.9	1.6	12.0
Buena Vista barrio, Las Marías Municipio	280	235	171	72.8	64	2.53	2.86	45	11	4.4	0.6	13.3
Buenos Aires barrio, Lares Municipio	922	798	521	65.3	277	2.81	2.87	124	29	2.0	0.9	3.8
Búfalo comunidad, Barceloneta Municipio	392	348	273	78.4	75	2.72	2.76	44	4	2.5	0.4	9.6
Cabán comunidad, Aguadilla Municipio	1,520	1,272	675	53.1	597	2.53	2.70	248	22	7.0	6.4	7.6
Cabezas barrio, Fajardo Municipio	1,757	581	437	75.2	144	2.34	2.19	1,176	885	11.3	9.1	17.1
Cabo Caribe barrio, Vega Baja Municipio	1,672	1,452	1,007	69.4	445	2.61	3.03	220	10	3.4	1.9	6.6
Cabo Rojo barrio-pueblo, Cabo Rojo Municipio	745	534	244	45.7	290	1.92	2.08	211	21	10.5	8.1	12.5
Cabo Rojo zona urbana, Cabo Rojo Municipio	4,707	3,995	2,857	71.5	1,138	2.38	2.61	712	143	3.9	2.6	7.1
Cacao barrio, Carolina Municipio	1,557	1,329	1,148	86.4	181	3.09	2.91	228	20	2.0	1.4	6.1
Cacao comunidad, Quebradillas Municipio	392	354	267	75.4	87	2.82	2.86	38	3	2.7	2.5	3.3
Cacao barrio, Quebradillas Municipio	1,801	1,635	1,275	78.0	360	2.88	2.74	166	47	2.2	1.7	3.9
Cacao Alto barrio, Patillas Municipio	1,115	886	637	71.9	249	2.67	3.01	229	46	9.3	11.5	2.7
Cacao Bajo barrio, Patillas Municipio	683	544	439	80.7	105	2.60	2.83	139	28	3.9	1.3	13.1
Cacaos barrio, Orocovis Municipio	387	299	219	73.2	80	2.91	3.00	88	29	6.8	2.2	17.3
Caguabo barrio, Añasco Municipio	503	322	258	80.1	64	2.62	2.66	181	116	9.0	4.4	23.8
Caguana barrio, Utuado Municipio	1,767	1,488	1,091	73.3	397	2.67	2.71	279	92	4.0	1.5	10.3
Caguas zona urbana, Caguas Municipio	36,008	32,218	20,770	64.5	11,448	2.51	2.59	3,790	334	4.6	2.0	9.0
Caguas barrio-pueblo, Caguas Municipio	10,920	9,360	4,794	51.2	4,566	2.31	2.43	1,560	85	6.8	2.9	10.6
Cagüitas barrio, Aguas Buenas Municipio	1,043	925	686	74.2	239	2.85	2.94	118	13	4.9	0.9	14.8
Caimital barrio, Guayama Municipio	1,672	1,444	1,132	78.4	312	2.80	2.65	228	33	3.4	1.5	9.8
Caimital Alto barrio, Aguadilla Municipio	1,733	1,502	1,171	78.0	331	2.66	2.59	231	61	2.9	1.8	6.7
Caimital Bajo barrio, Aguadilla Municipio	2,157	1,795	1,110	61.8	685	2.60	2.33	362	60	5.4	1.7	10.7
Caimito barrio, Juncos Municipio	954	818	643	78.6	175	2.82	2.83	136	10	7.7	0.8	26.1
Caimito barrio, San Juan Municipio	9,234	8,186	6,858	83.8	1,328	2.67	2.52	1,048	112	3.7	2.3	10.2
Caimito barrio, Yauco Municipio	207	158	121	76.6	37	2.78	2.57	49	6	2.5	0.0	9.8
Caín Alto barrio, San Germán Municipio	1,241	1,049	847	80.7	202	2.72	2.62	192	31	2.4	1.7	5.2
Caín Bajo barrio, San Germán Municipio	509	440	357	81.1	83	2.75	2.70	69	15	2.0	0.0	9.8
Calabazas barrio, San Sebastián Municipio	1,186	1,025	763	74.4	262	2.64	2.73	161	51	2.7	1.5	6.0
Calabazas barrio, Yabucoa Municipio	3,146	2,700	2,152	79.7	548	2.81	2.87	446	53	2.3	0.8	7.6
Callabo barrio, Juana Díaz Municipio	814	741	602	81.2	139	3.00	3.08	73	23	2.4	0.7	9.2
Callejones barrio, Lares Municipio	1,860	1,632	1,232	75.5	400	2.77	2.76	228	81	2.0	0.8	5.6
Calvache barrio, Rincón Municipio	1,623	881	722	82.0	159	2.51	2.56	742	479	14.0	8.9	31.5
Calzada barrio, Maunabo Municipio	456	390	303	77.7	87	2.81	2.67	66	23	2.5	1.3	6.5
Calzada comunidad, Ponce Municipio	102	80	59	73.8	21	2.39	2.38	22	7	3.6	1.7	8.3
Camaceyes barrio, Aguadilla Municipio	5,564	4,918	2,906	59.1	2,012	2.57	2.51	646	137	2.8	1.1	5.1
Camarones barrio, Guaynabo Municipio	2,456	2,117	1,514	71.5	603	2.62	2.72	339	26	4.7	4.2	5.9
Cambalache barrio, Arecibo Municipio	26	18	12	66.7	6	2.17	2.33	8	0	4.5	0.0	12.5
Camino Nuevo barrio, Yabucoa Municipio	1,471	1,216	1,004	82.6	212	2.80	2.71	255	107	2.7	1.2	9.3
Campanilla comunidad, Toa Baja Municipio	2,662	2,373	1,877	79.1	496	2.86	3.01	289	26	2.8	1.2	8.2
Campo Alegre barrio, Hatillo Municipio	2,243	1,946	1,514	77.8	432	2.62	2.84	297	25	2.2	0.6	7.3
Campo Rico comunidad, Canóvanas Municipio	1,217	1,045	864	82.7	181	2.91	2.71	172	26	2.3	1.9	3.9
Camuy zona urbana, Camuy Municipio	1,819	1,542	1,001	64.9	541	2.38	2.41	277	27	7.8	2.8	15.6
Camuy barrio-pueblo, Camuy Municipio	1,657	1,403	904	64.4	499	2.37	2.40	254	25	7.9	2.8	15.9
Camuy Arriba barrio, Camuy Municipio	1,287	1,149	963	83.8	186	2.89	2.72	138	45	2.9	1.6	8.8
Cañabón barrio, Barranquitas Municipio	985	889	659	74.1	230	2.97	3.03	96	38	2.0	0.6	5.7
Cañabón barrio, Caguas Municipio	4,317	3,952	3,455	87.4	497	2.87	2.81	365	70	4.2	3.6	8.3
Cañaboncito barrio, Caguas Municipio	11,647	10,380	7,462	71.9	2,918	2.62	2.65	1,267	139	4.3	1.8	10.2
Canas barrio, Ponce Municipio	11,431	10,012	7,844	78.3	2,168	2.87	3.03	1,419	165	3.1	2.0	6.8
Canas Urbano barrio, Ponce Municipio	8,503	7,233	4,472	61.8	2,761	2.46	2.41	1,270	130	6.8	3.4	11.7
Candelaria barrio, Lajas Municipio	1,520	1,320	874	66.2	446	2.59	2.96	200	49	2.4	1.6	4.1
Candelaria comunidad, Toa Baja Municipio	6,558	5,970	5,014	84.0	956	2.82	2.74	588	51	3.3	2.1	9.0
Candelaria barrio, Toa Baja Municipio	9,286	8,385	6,839	81.6	1,546	2.79	2.74	901	74	3.3	1.9	9.1
Candelaria barrio, Vega Alta Municipio	748	640	536	83.8	104	3.06	2.59	108	53	1.4	0.9	3.7
Candelaria Arenas comunidad, Toa Baja Municipio	2,014	1,757	1,337	76.1	420	2.71	2.82	257	11	3.8	1.2	11.1
Candelero Abajo comunidad, Humacao Municipio	265	205	164	80.0	41	2.88	3.07	60	6	6.5	2.9	17.5
Candelero Abajo barrio, Humacao Municipio	4,708	1,861	1,648	88.6	213	2.74	2.88	2,847	1,898	23.0	21.3	33.7
Candelero Arriba comunidad, Humacao Municipio	536	465	395	84.9	70	2.61	2.66	71	12	3.1	2.0	8.6
Candelero Arriba barrio, Humacao Municipio	1,535	1,332	1,090	81.8	242	2.73	2.57	203	31	2.2	1.0	7.4

Table 12.
Housing Occupancy and Tenure: 2010—Con.

[For information on confidentiality protection, nonsampling error, and definitions, see Selected Appendixes at <www.census.gov/prod/cen2010/cph-1-a.pdf>]

Puerto Rico Municipio Municipio Subdivision and Place Subbarrio	Total housing units	Occupied housing units						Vacant housing units				
		Total	Owner occupied		Renter occupied	Average household size		Total	For seasonal, recreational, or occasional use	Vacancy rate		
			Number	Percent of occupied housing units		Owner-occupied units	Renter-occupied units			Available housing	Home-owner	Rental
MUNICIPIO SUBDIVISION AND PLACE—Con.												
Cangrejo Arriba barrio, Carolina Municipio...	12,769	8,229	5,561	67.6	2,668	2.10	2.00	4,540	2,358	15.3	3.6	32.0
Caníaco barrio, Utuado Municipio.....	82	75	64	85.3	11	2.58	3.00	7	4	1.3	0.0	8.3
Caño barrio, Guánica Municipio.....	780	635	457	72.0	178	2.82	2.80	145	30	1.5	0.9	3.3
Canóvanas zona urbana, Canóvanas Municipio.....	3,023	2,695	1,979	73.4	716	2.70	2.71	328	25	3.5	1.9	7.7
Canóvanas barrio, Canóvanas Municipio.....	8,976	7,719	6,468	83.8	1,251	2.92	2.82	1,257	103	4.9	4.4	7.9
Canóvanas barrio-pueblo, Canóvanas Municipio.....	1,670	1,480	1,051	71.0	429	2.75	2.71	190	13	3.7	1.8	8.1
Canóvanas barrio, Loíza Municipio.....	2,494	2,310	2,017	87.3	293	2.97	3.28	184	16	2.7	1.3	11.1
Canovanillas barrio, Carolina Municipio.....	4,487	4,077	3,469	85.1	608	2.87	2.80	410	47	2.5	1.6	7.4
Caonillas barrio, Aibonito Municipio.....	552	499	377	75.6	122	2.86	2.74	53	12	0.8	1.0	0.0
Caonillas Abajo barrio, Utuado Municipio.....	396	331	230	69.5	101	2.92	2.91	65	31	3.5	0.4	9.7
Caonillas Abajo barrio, Villalba Municipio.....	549	462	408	88.3	54	3.14	2.83	87	28	4.1	0.2	25.3
Caonillas Arriba barrio, Utuado Municipio.....	145	105	74	70.5	31	2.92	2.58	40	20	6.1	0.0	17.5
Caonillas Arriba barrio, Villalba Municipio.....	586	477	406	85.1	71	3.29	2.83	109	51	0.4	0.0	2.7
Capá barrio, Moca Municipio.....	1,488	1,281	999	78.0	282	2.95	2.77	207	53	3.3	1.1	10.4
Capáez barrio, Adjuntas Municipio.....	434	377	237	62.9	140	2.79	2.81	57	15	3.6	0.8	7.9
Capáez barrio, Hatillo Municipio.....	1,718	1,521	1,235	81.2	286	2.77	2.84	197	22	2.1	1.5	4.7
Capitanejo barrio, Juana Díaz Municipio.....	1,847	1,541	1,174	76.2	367	2.74	3.03	306	58	2.7	2.7	2.6
Capitanejo comunidad.....	1,443	1,316	1,063	80.8	253	3.02	2.94	127	16	1.6	0.8	4.5
Juana Díaz Municipio (part).....	1,245	1,143	934	81.7	209	3.05	2.99	102	16	1.5	0.7	4.5
Ponce Municipio (part).....	198	173	129	74.6	44	2.83	2.68	25	0	2.3	1.5	4.3
Capitanejo barrio, Ponce Municipio.....	409	363	287	79.1	76	2.78	2.64	46	12	1.9	1.0	4.9
Caracol barrio, Añasco Municipio.....	778	667	546	81.9	121	2.74	2.92	111	14	3.3	0.5	14.2
Carenero barrio, Guánica Municipio.....	1,226	977	771	78.9	206	2.69	2.82	249	83	4.2	1.0	14.7
Carite barrio, Guayama Municipio.....	496	397	320	80.6	77	3.09	2.79	99	60	1.2	1.5	0.0
Carmen barrio, Guayama Municipio.....	310	237	182	76.8	55	2.48	3.04	73	17	1.7	0.0	6.8
Carolina zona urbana, Carolina Municipio....	72,549	60,872	43,085	70.8	17,787	2.60	2.56	11,677	2,972	6.3	2.6	14.0
Carolina barrio-pueblo, Carolina Municipio...	548	449	281	62.6	168	2.57	2.73	99	4	6.0	3.4	9.9
Carraízo barrio, Trujillo Alto Municipio.....	6,436	5,773	4,849	84.0	924	2.82	2.83	663	67	4.4	3.8	7.0
Carreras barrio, Añasco Municipio.....	1,452	1,347	1,042	77.4	305	2.82	2.77	105	18	1.2	0.9	2.2
Carreras barrio, Arecibo Municipio.....	539	465	380	81.7	85	2.64	2.60	74	3	3.7	0.8	14.9
Carrizal barrio, Aguada Municipio.....	488	356	278	78.1	78	2.84	2.24	132	46	9.6	6.7	18.8
Carrizales comunidad, Hatillo Municipio.....	1,126	984	796	80.9	188	2.81	2.66	142	16	2.6	1.5	7.4
Carrizales barrio, Hatillo Municipio.....	3,320	2,910	2,221	76.3	689	2.82	2.61	410	75	3.4	2.3	6.8
Carruzos barrio, Carolina Municipio.....	950	845	716	84.7	129	2.97	2.95	105	15	0.9	0.8	1.5
Casey Abajo barrio, Añasco Municipio.....	39	35	30	85.7	5	3.20	1.40	4	2	0.0	0.0	0.0
Casey Arriba barrio, Añasco Municipio.....	222	186	164	88.2	22	2.84	3.00	36	11	5.1	3.0	18.5
Cataño zona urbana, Cataño Municipio.....	11,203	10,108	6,440	63.7	3,668	2.77	2.79	1,095	67	2.6	1.5	4.6
Cataño barrio-pueblo, Cataño Municipio.....	2,208	1,803	959	53.2	844	2.44	2.25	405	21	4.9	2.2	7.8
Cataño barrio, Humacao Municipio.....	1,443	1,229	792	64.4	437	2.68	2.86	214	36	4.0	1.5	8.3
Cayaguas barrio, San Lorenzo Municipio.....	736	599	458	76.5	141	2.82	2.77	137	18	4.0	1.9	10.1
Cayey zona urbana, Cayey Municipio.....	7,796	6,561	3,691	56.3	2,870	2.46	2.60	1,235	128	5.1	3.0	7.7
Cayey barrio-pueblo, Cayey Municipio.....	7,202	6,028	3,348	55.5	2,680	2.44	2.61	1,174	132	5.2	2.9	8.0
Cayuco comunidad, Utuado Municipio.....	511	417	299	71.7	118	2.61	2.87	94	19	6.3	2.3	14.9
Cedrito barrio, Comerío Municipio.....	467	410	314	76.6	96	2.90	2.93	57	6	2.1	0.9	5.9
Cedro barrio, Carolina Municipio.....	809	683	523	76.6	160	2.90	2.66	126	26	5.2	1.3	16.1
Cedro barrio, Cayey Municipio.....	174	143	105	73.4	38	2.55	2.74	31	8	2.0	0.0	7.1
Cedro barrio, Guayanilla Municipio.....	1	0	0	(X)	0	0.00	0.00	1	0	100.0	100.0	(X)
Cedro Abajo barrio, Naranjito Municipio.....	1,687	1,540	1,245	80.8	295	3.00	2.95	147	23	2.5	0.6	9.7
Cedro Arriba barrio, Naranjito Municipio.....	1,404	1,277	1,028	80.5	249	3.07	2.90	127	33	1.4	0.3	5.6
Ceiba zona urbana, Ceiba Municipio.....	2,564	2,185	1,487	68.1	698	2.61	2.52	379	39	6.0	4.1	9.7
Ceiba barrio-pueblo, Ceiba Municipio.....	1,676	1,436	910	63.4	526	2.60	2.49	240	21	5.4	3.9	8.0
Ceiba barrio, Cidra Municipio.....	1,647	1,387	974	70.2	413	2.76	2.81	260	46	3.7	1.5	8.7
Ceiba barrio, Las Piedras Municipio.....	1,050	905	756	83.5	149	2.80	2.57	145	22	8.2	5.4	20.3
Ceiba comunidad.....	1,375	1,185	946	79.8	239	2.86	2.66	190	13	4.1	0.6	15.7
Vega Alta Municipio (part).....	1,022	886	721	81.4	165	2.92	2.63	136	10	2.9	0.4	12.7
Vega Baja Municipio (part).....	353	299	225	75.3	74	2.67	2.72	54	3	7.4	1.3	21.4
Ceiba barrio, Vega Baja Municipio.....	1,977	1,669	1,239	74.2	430	2.72	3.01	308	28	3.8	1.3	10.1
Ceiba Alta barrio, Aguadilla Municipio.....	266	238	183	76.9	55	2.77	2.91	28	7	1.2	1.1	1.8
Ceiba Baja barrio, Aguadilla Municipio.....	1,017	866	636	73.4	230	2.70	2.59	151	40	4.3	2.0	10.1
Ceiba Norte barrio, Juncos Municipio.....	3,899	3,436	2,857	83.1	579	2.83	2.80	463	56	3.3	1.9	10.0
Ceiba Sur barrio, Juncos Municipio.....	2,233	1,966	1,449	73.7	517	2.70	3.04	267	35	2.8	1.9	5.3
Cejas barrio, Comerío Municipio.....	341	292	245	83.9	47	2.84	2.85	49	21	2.0	0.0	11.1
Celada comunidad, Gurabo Municipio.....	1,547	1,409	1,150	81.6	259	2.90	2.89	138	19	2.9	0.8	11.2
Celada barrio, Gurabo Municipio.....	1,250	1,113	928	83.4	185	2.85	2.78	137	19	3.6	1.9	11.4
Central Aguirre comunidad, Salinas Municipio.....	635	488	384	78.7	104	2.68	2.60	147	3	3.2	2.5	5.5
Centro barrio, Moca Municipio.....	418	361	278	77.0	83	2.94	2.67	57	5	2.4	0.7	7.7
Cercadillo barrio, Cayey Municipio.....	360	280	228	81.4	52	3.03	2.48	80	55	1.0	0.9	1.9

Table 12.
Housing Occupancy and Tenure: 2010—Con.

[For information on confidentiality protection, nonsampling error, and definitions, see Selected Appendixes at <www.census.gov/prod/cen2010/cph-1-a.pdf>]

Puerto Rico Municipio Municipio Subdivision and Place Subbarrio	Total housing units	Occupied housing units						Vacant housing units				
		Total	Owner occupied		Renter occupied	Average household size		Total	For seasonal, recreational, or occasional use	Vacancy rate		
			Number	Percent of occupied housing units		Owner-occupied units	Renter-occupied units			Available housing	Home-owner	Rental
MUNICIPIO SUBDIVISION AND PLACE—Con.												
Cerrillos barrio, Ponce Municipio	1,772	1,464	1,266	86.5	198	2.98	2.95	308	28	8.5	8.6	8.2
Cerillos Hoyos comunidad, Ponce Municipio	281	247	198	80.2	49	2.96	3.31	34	9	3.1	1.0	10.9
Cerro Gordo barrio, Aguada Municipio	1,159	1,016	865	85.1	151	2.99	2.75	143	25	1.2	0.5	4.9
Cerro Gordo barrio, Añasco Municipio	216	188	137	72.9	51	2.71	2.47	28	7	1.0	0.7	1.9
Cerro Gordo barrio, Bayamón Municipio	13,465	11,899	8,757	73.6	3,142	2.65	2.55	1,566	117	5.1	2.0	12.8
Cerro Gordo barrio, Moca Municipio	964	822	662	80.5	160	2.91	2.83	142	27	2.0	0.0	9.6
Cerro Gordo barrio, San Lorenzo Municipio	2,218	1,929	1,523	79.0	406	2.74	2.73	289	41	3.9	3.3	6.2
Cerrote barrio, Las Marías Municipio	200	174	125	71.8	49	2.82	2.92	26	12	1.1	0.0	3.9
Certenejas barrio, Cidra Municipio	2,290	2,054	1,790	87.1	264	2.97	2.79	236	61	3.0	2.3	7.6
Chamorro barrio, Las Marías Municipio	44	37	19	51.4	18	2.58	2.72	7	1	7.5	5.0	10.0
Charcas barrio, Quebradillas Municipio	151	138	121	87.7	17	3.01	2.18	13	7	0.7	0.8	0.0
Chupacallos barrio, Ceiba Municipio	922	755	574	76.0	181	2.66	2.76	167	25	3.4	1.9	8.0
Ciales barrio-pueblo, Ciales Municipio	528	415	245	59.0	170	2.19	2.78	113	9	9.5	6.1	14.1
Ciales zona urbana, Ciales Municipio	1,145	953	573	60.1	380	2.57	2.95	192	14	6.4	3.0	11.1
Cialitos barrio, Ciales Municipio	550	457	359	78.6	98	3.19	3.11	93	33	1.3	0.3	4.9
Cibao barrio, Camuy Municipio	563	469	390	83.2	79	2.94	2.86	94	30	3.5	0.8	15.1
Cibao barrio, San Sebastián Municipio	552	441	361	81.9	80	2.73	3.00	111	31	4.9	4.0	8.9
Cibuco barrio, Corozal Municipio	1,991	1,777	1,478	83.2	299	3.02	3.08	214	28	2.3	1.3	7.1
Cibuco barrio, Vega Baja Municipio	18	16	11	68.8	5	3.18	3.00	2	0	0.0	0.0	0.0
Cidra barrio, Añasco Municipio	134	122	101	82.8	21	2.64	2.81	12	4	0.0	0.0	0.0
Cidra zona urbana, Cidra Municipio	2,206	1,932	1,152	59.6	780	2.54	2.75	274	26	4.4	2.5	7.1
Cidra barrio-pueblo, Cidra Municipio	590	470	268	57.0	202	2.15	2.39	120	9	8.7	2.9	15.3
Cidral barrio, San Sebastián Municipio	200	157	115	73.2	42	2.61	2.74	43	7	4.3	1.7	10.6
Ciénaga barrio, Guánica Municipio	974	802	612	76.3	190	2.75	2.83	172	22	2.3	1.3	5.4
Ciénaga Alta barrio, Río Grande Municipio	2,043	1,721	1,421	82.6	300	2.84	2.80	322	75	1.7	1.4	2.9
Ciénaga Baja barrio, Río Grande Municipio	7,346	6,494	5,092	78.4	1,402	2.84	2.76	852	97	3.3	2.3	6.9
Ciénagas barrio, Camuy Municipio	606	532	425	79.9	107	2.94	2.85	74	10	1.8	0.9	5.3
Cienegueta barrio, Vega Alta Municipio	248	235	214	91.1	21	3.05	2.81	13	6	0.4	0.5	0.0
Cintrona barrio, Juana Díaz Municipio	1,307	1,094	925	84.6	169	2.91	3.15	213	27	7.8	8.3	5.0
Coabey barrio, Jayuya Municipio	799	713	350	49.1	363	2.81	3.26	86	13	1.4	0.6	2.1
Coamo zona urbana, Coamo Municipio	5,011	4,248	2,716	63.9	1,532	2.63	2.83	763	172	3.6	2.0	6.1
Coamo barrio-pueblo, Coamo Municipio	3,225	2,599	1,475	56.8	1,124	2.43	2.74	626	143	4.3	2.9	6.1
Coamo Arriba barrio, Coamo Municipio	189	148	113	76.4	35	2.59	2.80	41	20	2.5	1.7	5.4
Coco comunidad, Salinas Municipio	2,353	2,031	1,619	79.7	412	2.83	2.86	322	56	3.6	2.3	8.1
Cocos barrio, Quebradillas Municipio	1,910	1,706	1,303	76.4	403	2.88	2.82	204	62	3.5	1.4	9.5
Collores barrio, Humacao Municipio	1,117	949	740	78.0	209	2.75	2.66	168	16	7.1	1.8	21.9
Collores barrio, Jayuya Municipio	693	575	394	68.5	181	2.80	3.11	118	36	4.5	1.0	11.3
Collores barrio, Juana Díaz Municipio	796	670	540	80.6	130	3.09	3.06	126	44	0.9	0.2	3.6
Collores barrio, Las Piedras Municipio	2,093	1,788	1,415	79.1	373	2.60	2.75	305	29	6.2	3.2	16.1
Collores barrio, Orocovis Municipio	60	46	29	63.0	17	3.21	3.47	14	8	2.1	0.0	5.6
Collores barrio, Yauco Municipio	307	268	206	76.9	62	2.83	2.71	39	4	0.0	0.0	0.0
Comerío zona urbana, Comerío Municipio	1,625	1,447	800	55.3	647	2.63	2.93	178	7	1.2	0.7	1.7
Comerío barrio-pueblo, Comerío Municipio	1,485	1,320	701	53.1	619	2.59	2.95	165	4	1.1	0.8	1.4
Comunas comunidad, Yabucoa Municipio	830	691	561	81.2	130	2.73	2.83	139	31	2.7	1.2	8.5
Consejo barrio, Guayanilla Municipio	365	309	253	81.9	56	2.93	2.59	56	23	4.9	0.8	19.7
Consejo barrio, Utuado Municipio	256	202	138	68.3	64	2.99	3.08	54	33	4.2	2.1	8.3
Contorno barrio, Toa Alta Municipio	1,830	1,636	1,149	70.2	487	2.84	3.01	194	25	3.1	0.9	8.1
Coquí comunidad, Salinas Municipio	1,531	1,217	879	72.2	338	2.63	2.89	314	11	4.1	2.8	7.5
Corazón comunidad, Guayama Municipio	959	764	555	72.6	209	2.75	2.90	195	34	2.8	2.4	3.7
Corcovada barrio, Añasco Municipio	289	238	199	83.6	39	2.65	2.56	51	15	0.4	0.0	2.5
Corcovado comunidad, Hatillo Municipio	564	497	401	80.7	96	2.75	3.15	67	3	1.0	1.0	1.0
Corcovado barrio, Hatillo Municipio	1,802	1,643	1,298	79.0	345	2.83	2.67	159	11	1.6	0.9	4.1
Cordillera barrio, Ciales Municipio	911	784	565	72.1	219	2.96	2.99	127	21	2.2	0.4	6.8
Corozal zona urbana, Corozal Municipio	4,118	3,599	2,446	68.0	1,153	2.78	2.88	519	38	4.4	2.0	9.1
Corozal barrio-pueblo, Corozal Municipio	1,214	994	478	48.1	516	2.52	2.77	220	16	6.5	4.0	8.6
Corrales barrio, Aguadilla Municipio	3,455	2,919	1,940	66.5	979	2.59	2.67	536	82	5.8	4.2	8.9
Corral Viejo comunidad, Ponce Municipio	101	91	62	68.1	29	2.63	3.34	10	3	0.0	0.0	0.0
Costa barrio, Lajas Municipio	773	604	476	78.8	128	2.71	2.65	169	67	0.8	0.8	0.8
Coto barrio, Isabela Municipio	1,579	1,327	1,046	78.8	281	2.73	2.57	252	79	3.6	1.8	10.2
Coto barrio, Peñuelas Municipio	522	476	396	83.2	80	3.00	3.50	46	16	1.0	1.0	1.2
Coto Laurel comunidad, Ponce Municipio	1,204	1,096	861	78.6	235	2.75	2.89	108	20	0.7	0.3	2.1
Coto Laurel barrio, Ponce Municipio	2,782	2,500	2,123	84.9	377	2.83	2.89	282	32	4.1	3.9	4.8
Coto Norte barrio, Manatí Municipio	4,528	4,027	2,847	70.7	1,180	2.73	2.89	501	46	3.2	1.9	6.2
Coto Norte comunidad	686	605	436	72.1	169	2.61	2.76	81	7	2.2	0.7	6.1
Manatí Municipio (part)	407	355	255	71.8	100	2.55	2.74	52	5	3.0	0.4	9.1
Vega Baja Municipio (part)	279	250	181	72.4	69	2.69	2.80	29	2	1.2	1.1	1.4
Coto Sur barrio, Manatí Municipio	3,405	2,961	2,156	72.8	805	2.70	2.89	444	19	7.1	4.3	13.8
Cotuí barrio, San Germán Municipio	342	287	210	73.2	77	2.56	2.75	55	13	2.4	0.0	8.2
Cruces barrio, Aguada Municipio	767	629	456	72.5	173	2.64	2.48	138	50	2.6	1.1	6.5
Cruces barrio, Rincón Municipio	664	538	441	82.0	97	2.58	2.87	126	36	4.2	0.7	17.4
Cruz barrio, Moca Municipio	453	385	306	79.5	79	2.83	2.92	68	15	4.0	2.2	10.1
Cuarto barrio, Ponce Municipio	1,334	986	493	50.0	493	2.05	1.94	348	24	10.4	5.6	14.7

Table 12.
Housing Occupancy and Tenure: 2010—Con.

[For information on confidentiality protection, nonsampling error, and definitions, see Selected Appendixes at <www.census.gov/prod/cen2010/cph-1-a.pdf>]

Puerto Rico Municipio Municipio Subdivision and Place Subbarrio	Total housing units	Occupied housing units						Vacant housing units				
		Total	Owner occupied		Renter occupied	Average household size		Total	For seasonal, recreational, or occasional use	Vacancy rate		
			Number	Percent of occupied housing units		Owner-occupied units	Renter-occupied units			Available housing	Home-owner	Rental
MUNICIPIO SUBDIVISION AND PLACE—Con.												
Cubuy barrio, Canóvanas Municipio	812	638	536	84.0	102	2.82	3.23	174	91	3.0	1.1	12.0
Cuchillas barrio, Corozal Municipio	566	493	400	81.1	93	3.11	3.32	73	13	2.6	0.2	11.4
Cuchillas barrio, Moca Municipio	1,832	1,569	1,219	77.7	350	2.77	2.78	263	65	2.4	0.3	8.8
Cuchillas barrio, Morovis Municipio	807	736	628	85.3	108	3.20	3.01	71	11	3.4	0.6	16.5
Cuebas barrio, Peñuelas Municipio	167	144	114	79.2	30	3.20	2.80	23	3	2.0	0.0	9.1
Cuevas barrio, Trujillo Alto Municipio	8,086	7,202	4,753	66.0	2,449	2.67	2.80	884	56	5.2	3.9	7.5
Culebra zona urbana, Culebra Municipio	1,059	639	406	63.5	233	2.71	2.09	420	231	14.1	2.1	29.3
Culebra barrio-pueblo, Culebra Municipio	324	190	114	60.0	76	2.47	2.37	134	69	20.3	4.9	36.1
Culebras Alto barrio, Cayey Municipio	157	90	72	80.0	18	2.92	2.33	67	59	1.1	1.4	0.0
Culebras Bajo barrio, Cayey Municipio	117	82	68	82.9	14	2.94	2.71	35	15	3.5	2.9	6.7
Culebrinas barrio, San Sebastián Municipio	1,656	1,454	1,079	74.2	375	2.63	2.46	202	58	3.4	2.2	6.7
Cupey barrio, San Juan Municipio	15,690	13,911	10,736	77.2	3,175	2.54	2.65	1,779	187	4.1	3.3	6.6
Cuyón barrio, Aibonito Municipio	399	344	253	73.5	91	2.83	2.88	55	24	2.0	1.2	4.2
Cuyón barrio, Coamo Municipio	1,205	1,030	830	80.6	200	2.94	3.19	175	57	1.7	1.0	4.7
Daguao barrio, Ceiba Municipio	108	89	64	71.9	25	2.75	2.36	19	2	4.3	1.5	10.7
Daguao comunidad, Naguabo Municipio	763	597	454	76.0	143	2.67	2.75	166	17	8.7	2.7	23.9
Daguao barrio, Naguabo Municipio	1,097	848	656	77.4	192	2.66	2.70	249	23	8.3	2.7	23.8
Dagüey barrio, Añasco Municipio	655	599	485	81.0	114	2.71	2.72	56	8	1.2	1.0	1.7
Dajaos barrio, Bayamón Municipio	1,082	965	802	83.1	163	2.96	2.79	117	23	2.3	0.9	8.9
Damián Abajo barrio, Orocovis Municipio	290	250	200	80.0	50	3.05	2.90	40	18	2.0	0.5	7.4
Damián Arriba barrio, Orocovis Municipio	342	308	252	81.8	56	2.94	3.05	34	15	0.6	0.0	3.4
Demajagua barrio, Fajardo Municipio	817	519	424	81.7	95	2.77	2.71	298	170	4.9	3.2	11.7
Descalabrado barrio, Santa Isabel Municipio	1,741	1,491	1,155	77.5	336	2.79	2.73	250	29	3.2	2.4	6.0
Diego Hernández barrio, Yauco Municipio	529	427	326	76.3	101	2.98	2.73	102	24	2.7	0.9	8.2
Domingo Ruíz barrio, Arecibo Municipio	1,487	1,217	928	76.3	289	2.57	2.58	270	25	4.7	1.2	14.4
Dominguito barrio, Arecibo Municipio	2,095	1,819	1,424	78.3	395	2.65	2.70	276	59	4.1	1.7	11.8
Doña Elena barrio, Comerío Municipio	1,182	1,072	828	77.2	244	3.07	2.92	110	20	0.9	0.1	3.5
Don Alonso barrio, Utuado Municipio	405	325	238	73.2	87	2.67	3.05	80	50	3.6	2.4	6.5
Dorado zona urbana, Dorado Municipio	6,364	4,834	3,672	76.0	1,162	2.75	2.71	1,530	746	6.4	4.0	13.1
Dorado barrio-pueblo, Dorado Municipio	445	336	194	57.7	142	2.20	2.49	109	8	6.4	3.0	10.6
Dos Bocas barrio, Corozal Municipio	1,124	1,017	830	81.6	187	2.94	3.05	107	28	1.9	1.1	5.6
Dos Bocas barrio, Trujillo Alto Municipio	3,128	2,884	2,589	89.8	295	2.97	3.00	244	31	2.0	1.3	7.7
Duey barrio, Yauco Municipio	431	364	307	84.3	57	2.91	2.88	67	14	0.3	0.3	0.0
Duey Alto barrio, San Germán Municipio	563	488	395	80.9	93	2.81	2.59	75	23	0.8	0.0	4.1
Duey Bajo barrio, San Germán Municipio	407	362	286	79.0	76	2.67	2.71	45	12	2.2	1.0	6.2
Duque comunidad, Naguabo Municipio	600	477	367	76.9	110	2.76	2.68	123	10	5.9	1.0	19.1
Duque barrio, Naguabo Municipio	1,128	916	695	75.9	221	2.65	2.60	212	30	4.0	1.0	12.4
Egozcue barrio, Patillas Municipio	22	20	19	95.0	1	2.68	1.00	2	0	4.8	0.0	50.0
El Cinco barrio, San Juan Municipio	3,273	2,819	1,715	60.8	1,104	2.21	2.06	454	43	4.9	1.8	9.3
El Combate comunidad, Cabo Rojo Municipio	1,734	194	161	83.0	33	2.19	2.12	1,540	1,305	38.6	19.6	69.6
El Mangó comunidad, Juncos Municipio	601	516	408	79.1	108	2.84	2.78	85	6	8.5	1.0	28.7
El Negro comunidad, Yabucoa Municipio	454	391	319	81.6	72	2.72	2.86	63	16	1.5	0.6	5.1
El Ojo comunidad, Santa Isabel Municipio	616	529	393	74.3	136	2.73	2.99	87	17	1.1	1.3	0.7
El Paraiso comunidad, Ponce Municipio	624	568	491	86.4	77	3.04	2.90	56	4	2.4	1.4	8.1
El Río barrio, Las Piedras Municipio	2,079	1,796	1,438	80.1	358	2.86	2.72	283	9	6.3	5.5	9.3
El Tumbao comunidad, Guánica Municipio	1,120	908	661	72.8	247	2.79	2.67	212	44	1.6	1.0	3.1
Emajagua comunidad, Maunabo Municipio	1,422	1,039	804	77.4	235	2.77	2.67	383	226	3.2	1.7	8.0
Emajagua barrio, Maunabo Municipio	2,143	1,661	1,331	80.1	330	2.75	2.65	482	264	2.8	1.5	7.7
Emajagual barrio, Juana Díaz Municipio	0	0	0	(X)	0	0.00	0.00	0	0	(X)	(X)	(X)
Encarnación barrio, Peñuelas Municipio	543	455	391	85.9	64	3.06	2.84	88	16	2.2	1.8	4.5
Eneas barrio, San Sebastián Municipio	409	362	281	77.6	81	2.79	2.63	47	14	4.2	2.4	10.0
Ensenada barrio, Guánica Municipio	907	689	541	78.5	148	2.43	2.64	218	20	5.5	5.6	5.0
Ensenada barrio, Rincón Municipio	1,043	530	405	76.4	125	2.58	2.25	513	362	15.9	10.1	30.1
Esperanza barrio, Arecibo Municipio	798	677	547	80.8	130	2.79	2.58	121	18	4.3	3.1	9.1
Esperanza comunidad, Vieques Municipio	689	504	398	79.0	106	2.46	2.25	185	73	5.0	2.0	14.8
Espinar barrio, Aguada Municipio	626	469	349	74.4	120	2.76	2.64	157	66	5.6	2.0	14.6
Espino comunidad, Añasco Municipio	548	488	395	80.9	93	2.55	2.82	60	11	3.5	1.7	10.6
Espino barrio, Añasco Municipio	606	535	414	77.4	121	2.58	2.81	71	10	3.7	1.6	10.3
Espino barrio, Lares Municipio	716	611	386	63.2	225	2.76	2.76	105	23	3.5	2.0	5.8
Espino barrio, Las Marías Municipio	65	56	30	53.6	26	2.83	3.69	9	0	12.5	0.0	23.5
Espino barrio, San Lorenzo Municipio	1,467	1,240	916	73.9	324	2.76	2.77	227	79	1.7	0.9	3.8
Espinosa barrio, Dorado Municipio	1,803	1,574	1,324	84.1	250	2.90	2.80	229	18	2.9	1.3	10.6
Espinosa barrio, Vega Alta Municipio	4,528	4,058	2,980	73.4	1,078	2.74	2.98	470	69	3.8	2.0	8.6
Factor barrio, Arecibo Municipio	3,374	2,941	2,390	81.3	551	2.72	2.61	433	46	3.7	2.2	9.7
Fajardo zona urbana, Fajardo Municipio	14,395	10,897	7,938	72.8	2,959	2.60	2.73	3,498	1,183	5.8	4.5	9.1
Fajardo barrio-pueblo, Fajardo Municipio	6,969	5,248	3,372	64.3	1,876	2.47	2.75	1,721	216	6.8	5.9	8.6
Farallón barrio, Cayey Municipio	179	147	103	70.1	44	3.17	2.82	32	12	0.0	0.0	0.0
Felicia 1 barrio, Santa Isabel Municipio	211	184	153	83.2	31	2.90	2.81	27	6	2.6	0.0	13.9
Felicia 2 barrio, Santa Isabel Municipio	1,248	1,109	916	82.6	193	2.92	2.89	139	33	1.8	1.3	4.0
Flamenco barrio, Culebra Municipio	678	393	281	71.5	112	2.80	2.34	285	167	12.7	1.4	31.6
Florencio barrio, Fajardo Municipio	1,658	1,449	1,227	84.7	222	2.87	2.81	209	35	4.5	2.9	12.5

Table 12.
Housing Occupancy and Tenure: 2010—Con.

[For information on confidentiality protection, nonsampling error, and definitions, see Selected Appendixes at <www.census.gov/prod/cen2010/cph-1-a.pdf>]

Puerto Rico Municipio Municipio Subdivision and Place Subbarrio	Total housing units	Occupied housing units						Vacant housing units				
		Total	Owner occupied		Renter occupied	Average household size		Total	For seasonal, recreational, or occasional use	Vacancy rate		
			Number	Percent of occupied housing units		Owner-occupied units	Renter-occupied units			Available housing	Home-owner	Rental
MUNICIPIO SUBDIVISION AND PLACE—Con.												
Florida zona urbana, Florida Municipio	1,964	1,735	1,228	70.8	507	2.65	2.88	229	18	3.4	1.7	7.1
Florida barrio, San Lorenzo Municipio	2,190	1,919	1,525	79.5	394	2.73	2.84	271	33	3.1	1.7	8.1
Florida barrio, Vieques Municipio	1,822	1,402	946	67.5	456	2.65	2.87	420	180	3.5	0.9	8.5
Florida Adentro barrio, Florida Municipio	5,137	4,494	3,456	76.9	1,038	2.79	2.93	643	61	3.6	1.7	9.2
Florida Afuera barrio, Barceloneta Municipio	6,867	5,941	4,622	77.8	1,319	2.69	2.72	926	88	4.4	2.6	10.0
Fraile barrio, Culebra Municipio	292	20	16	80.0	4	2.31	1.25	272	92	86.4	12.5	97.0
Frailes barrio, Guaynabo Municipio	14,021	12,578	9,589	76.2	2,989	2.50	2.61	1,443	127	5.0	3.7	8.9
Frailes barrio, Yauco Municipio	136	101	81	80.2	20	3.20	3.10	35	17	0.0	0.0	0.0
Fránquez comunidad, Morovis Municipio	769	678	524	77.3	154	2.82	3.05	91	9	1.6	0.4	5.5
Fránquez barrio, Morovis Municipio	1,744	1,521	1,241	81.6	280	2.99	3.12	223	37	2.7	0.6	11.1
Frontón barrio, Ciales Municipio	936	770	612	79.5	158	2.92	2.77	166	32	1.8	1.8	1.8
Fuig comunidad, Guánica Municipio	470	394	299	75.9	95	2.71	3.04	76	17	3.2	2.0	6.9
Furnias barrio, Las Marías Municipio	582	538	352	65.4	186	2.78	2.67	44	6	1.5	0.8	2.6
Galateo comunidad, Toa Alta Municipio	929	833	656	78.8	177	3.05	3.20	96	6	2.6	1.3	6.8
Galateo barrio, Toa Alta Municipio	2,115	1,919	1,534	79.9	385	3.06	3.05	196	22	3.3	1.7	9.4
Galateo Alto barrio, Isabela Municipio	577	470	349	74.3	121	2.78	2.84	107	52	4.4	2.2	10.2
Galateo Bajo barrio, Isabela Municipio	835	687	537	78.2	150	2.80	2.82	148	48	6.2	2.3	17.7
Garrochales barrio, Arecibo Municipio	1,040	886	692	78.1	194	2.57	2.71	154	14	3.9	1.1	12.6
Garrochales comunidad, Barceloneta Municipio	493	421	354	84.1	67	2.56	2.67	72	4	3.2	2.7	5.6
Garrochales barrio, Barceloneta Municipio	1,894	1,661	1,387	83.5	274	2.73	2.72	233	23	2.8	1.3	9.7
Garzas barrio, Adjuntas Municipio	509	424	327	77.1	97	3.12	3.28	85	20	4.3	0.3	15.4
Gato barrio, Orocovis Municipio	804	714	549	76.9	165	2.96	2.72	90	38	3.5	1.1	10.6
G. L. García comunidad, Cayey Municipio	709	638	459	71.9	179	2.69	2.89	71	10	3.2	1.3	7.7
Gobernador Piñero barrio, San Juan Municipio	21,532	18,126	8,988	49.6	9,138	2.37	2.38	3,406	250	6.9	3.0	10.5
Guacio barrio, San Sebastián Municipio	269	223	175	78.5	48	2.81	3.10	46	7	3.5	2.2	7.7
Guadiana barrio, Naranjito Municipio	1,510	1,348	1,011	75.0	337	2.96	2.92	162	12	1.0	0.2	3.1
Guajataca barrio, Quebradillas Municipio	679	564	452	80.1	112	2.89	2.72	115	49	4.0	2.5	9.5
Guajataca barrio, San Sebastián Municipio	240	210	163	77.6	47	2.84	2.34	30	13	0.9	0.0	4.1
Guamá barrio, San Germán Municipio	954	854	485	56.8	369	2.68	2.24	100	29	0.9	0.4	1.6
Guamaní barrio, Guayama Municipio	765	587	402	68.5	185	2.52	2.39	178	32	8.2	2.6	18.3
Guanábano barrio, Aguada Municipio	343	283	198	70.0	85	2.67	2.59	60	8	2.7	1.0	6.6
Guanajibo barrio, Cabo Rojo Municipio	2,680	1,853	1,519	82.0	334	2.68	2.48	827	418	12.1	9.6	21.8
Guanajibo barrio, Hormigueros Municipio	2,763	2,402	1,748	72.8	654	2.42	2.43	361	42	4.9	1.5	12.8
Guanajibo barrio, Mayagüez Municipio	2,836	2,508	1,725	68.8	783	2.38	2.45	328	42	2.7	1.6	4.9
Guánica zona urbana, Guánica Municipio	3,844	2,854	2,038	71.4	816	2.45	2.76	990	128	5.0	2.8	10.1
Guánica barrio-pueblo, Guánica Municipio	1,875	1,373	880	64.1	493	2.43	2.80	502	82	5.3	2.1	10.5
Guaniquilla barrio, Aguada Municipio	1,347	1,016	699	68.8	317	2.63	2.59	331	106	7.4	4.2	13.8
Guaonico barrio, Utuado Municipio	223	188	154	81.9	34	2.92	2.59	35	23	4.1	2.5	10.5
Guaraguao barrio, Guaynabo Municipio	1,668	1,496	1,211	80.9	285	2.83	2.53	172	21	2.4	0.3	10.3
Guaraguao barrio, Ponce Municipio	458	378	294	77.8	84	2.96	2.95	80	47	1.6	1.0	3.4
Guaraguao Abajo barrio, Bayamón Municipio	2,986	2,716	2,241	82.5	475	2.96	3.01	270	41	2.4	1.3	7.5
Guaraguao Arriba barrio, Bayamón Municipio	715	603	503	83.4	100	2.94	3.03	112	29	2.7	1.8	7.4
Guardarraya barrio, Patillas Municipio	950	631	478	75.8	153	2.52	2.61	319	138	7.8	4.0	18.1
Guásimas barrio, Arroyo Municipio	1,762	1,557	1,184	76.0	373	2.59	2.57	205	45	2.7	1.6	6.0
Guatemala barrio, San Sebastián Municipio	1,149	1,006	813	80.8	193	2.45	2.69	143	42	3.8	3.5	4.9
Guavate barrio, Cayey Municipio	854	701	540	77.0	161	2.59	2.86	153	53	5.0	1.8	14.3
Guayabal comunidad, Juana Díaz Municipio	806	705	540	76.6	165	2.78	2.96	101	12	1.7	0.9	4.1
Guayabal barrio, Juana Díaz Municipio	2,180	1,917	1,514	79.0	403	3.03	2.95	263	47	2.0	0.7	6.7
Guayabo barrio, Aguada Municipio	1,514	1,208	881	72.9	327	2.72	2.64	306	70	8.4	6.9	12.2
Guayabo Dulce barrio, Adjuntas Municipio	60	51	33	64.7	18	2.82	2.61	9	1	0.0	0.0	0.0
Guayabos barrio, Isabela Municipio	748	555	423	76.2	132	2.65	2.58	193	64	12.1	11.5	13.8
Guayabota barrio, Yabucoa Municipio	1,291	1,105	884	80.0	221	2.85	2.73	186	40	0.8	0.3	2.6
Guayacán barrio, Ceiba Municipio	985	1	1	100.0	0	2.00	0.00	984	0	0.0	0.0	(X)
Guayama zona urbana, Guayama Municipio	10,254	8,808	5,651	64.2	3,157	2.57	2.58	1,446	128	4.2	2.9	6.4
Guayama barrio-pueblo, Guayama Municipio	7,937	6,711	3,882	57.8	2,829	2.49	2.54	1,226	89	4.7	3.4	6.4
Guayanilla zona urbana, Guayanilla Municipio	1,695	1,485	1,091	73.5	394	2.60	2.79	210	48	3.1	2.1	5.9
Guayanilla barrio-pueblo, Guayanilla Municipio	1,610	1,414	1,042	73.7	372	2.60	2.78	196	46	2.9	2.1	5.1
Guaynabo zona urbana, Guaynabo Municipio	32,992	29,401	22,652	77.0	6,749	2.50	2.53	3,591	417	4.4	3.2	8.1
Guaynabo barrio-pueblo, Guaynabo Municipio	1,904	1,734	1,142	65.9	592	2.16	2.61	170	21	3.9	1.8	7.9
Guayo barrio, Adjuntas Municipio	369	320	232	72.5	88	2.62	2.80	49	12	1.8	0.4	5.3
Guerrero barrio, Aguadilla Municipio	1,263	1,014	790	77.9	224	2.65	2.60	249	43	8.7	5.1	19.4
Guerrero barrio, Isabela Municipio	1,628	1,352	1,001	74.0	351	2.57	2.68	276	58	4.1	1.9	9.7
Guilarte barrio, Adjuntas Municipio	461	392	306	78.1	86	3.05	2.81	69	16	2.7	0.3	10.4
Gurabo zona urbana, Gurabo Municipio	3,304	2,778	1,933	69.6	845	2.64	2.83	526	29	4.5	2.8	8.1

Table 12.
Housing Occupancy and Tenure: 2010—Con.

[For information on confidentiality protection, nonsampling error, and definitions, see Selected Appendixes at <www.census.gov/prod/cen2010/cph-1-a.pdf>]

Puerto Rico Municipio Municipio Subdivision and Place Subbarrio	Total housing units	Occupied housing units						Vacant housing units				
		Total	Owner occupied		Renter occupied	Average household size		Total	For seasonal, recreational, or occasional use	Vacancy rate		
			Number	Percent of occupied housing units		Owner-occupied units	Renter-occupied units			Available housing	Home-owner	Rental
MUNICIPIO SUBDIVISION AND PLACE—Con.												
Gurabo barrio-pueblo, Gurabo Municipio	853	619	327	52.8	292	2.10	2.62	234	1	5.7	4.1	7.6
Gurabo Abajo barrio, Juncos Municipio	1,888	1,672	1,377	82.4	295	2.86	3.02	216	15	6.6	2.1	23.1
Gurabo Arriba barrio, Juncos Municipio	272	214	179	83.6	35	2.63	2.69	58	3	13.5	7.1	36.4
Guzmán Abajo barrio, Río Grande Municipio	3,224	2,644	2,108	79.7	536	2.79	2.75	580	122	5.5	4.5	9.3
Guzmán Arriba barrio, Río Grande Municipio	493	410	357	87.1	53	2.75	2.55	83	43	1.0	0.3	5.2
Hacienda San Jose comunidad, Caguas Municipio	1,204	1,070	1,003	93.7	67	3.32	3.06	134	14	7.0	7.0	6.7
Hatillo barrio, Añasco Municipio	560	483	377	78.1	106	2.66	2.53	77	9	1.8	0.3	7.0
Hatillo zona urbana, Hatillo Municipio	1,988	1,743	1,166	66.9	577	2.48	2.67	245	42	2.7	1.3	5.5
Hatillo barrio, Hatillo Municipio	1,638	1,417	1,093	77.1	324	2.67	2.73	221	41	3.8	3.2	6.1
Hatillo barrio-pueblo, Hatillo Municipio	1,369	1,223	740	60.5	483	2.45	2.69	146	22	2.2	1.1	3.9
Hato barrio, San Lorenzo Municipio	2,828	2,452	1,701	69.4	751	2.78	2.89	376	25	6.5	6.7	6.0
Hato Abajo barrio, Arecibo Municipio	9,075	7,890	5,815	73.7	2,075	2.47	2.48	1,185	122	5.3	2.6	12.3
Hato Arriba barrio, Arecibo Municipio	3,683	3,201	2,609	81.5	592	2.63	2.64	482	41	4.0	3.3	7.0
Hato Arriba comunidad, San Sebastián Municipio	299	263	205	77.9	58	2.63	2.36	36	13	2.6	1.9	4.9
Hato Arriba barrio, San Sebastián Municipio	850	747	597	79.9	150	2.65	2.65	103	36	3.2	2.1	7.3
Hato Candal comunidad, Río Grande Municipio	848	737	610	82.8	127	2.80	2.75	111	17	2.0	1.8	3.0
Hato Nuevo barrio, Guaynabo Municipio	1,671	1,448	1,194	82.5	254	2.86	2.67	223	32	6.2	5.3	10.4
Hato Nuevo barrio, Gurabo Municipio	3,647	3,187	2,703	84.8	484	2.93	2.92	460	48	6.8	5.8	11.7
Hato Puerco barrio, Canóvanas Municipio	3,155	2,613	2,144	82.1	469	2.85	2.67	542	138	4.7	3.0	11.3
Hato Puerco Abajo barrio, Villalba Municipio	597	516	408	79.1	108	3.49	3.15	81	14	1.5	0.0	6.8
Hato Puerco Arriba barrio, Villalba Municipio	2,864	2,481	1,894	76.3	587	3.10	2.96	383	60	2.2	0.5	7.3
Hato Rey Central barrio, San Juan Municipio	10,172	7,727	3,753	48.6	3,974	2.10	2.16	2,445	169	7.5	3.4	11.1
Hato Rey Norte barrio, San Juan Municipio	9,589	7,886	3,402	43.1	4,484	1.97	2.16	1,703	349	8.4	10.1	7.0
Hato Rey Sur barrio, San Juan Municipio	6,962	5,386	2,304	42.8	3,082	1.89	1.74	1,576	175	14.0	3.0	20.8
Hato Tejas barrio, Bayamón Municipio	17,536	15,669	11,497	73.4	4,172	2.67	2.58	1,867	109	5.0	3.4	9.0
Hato Viejo barrio, Arecibo Municipio	856	739	582	78.8	157	2.75	2.73	117	6	1.7	0.5	6.0
Hato Viejo barrio, Ciales Municipio	1,051	886	637	71.9	249	2.76	2.74	165	26	5.5	1.7	13.9
Hayales barrio, Coamo Municipio	513	436	330	75.7	106	2.83	2.72	77	34	1.6	0.9	3.6
Helechal barrio, Barranquitas Municipio	1,524	1,366	1,019	74.6	347	2.98	2.98	158	48	2.6	1.0	7.1
Herreras barrio, Río Grande Municipio	609	294	220	74.8	74	2.64	2.73	315	142	26.3	30.5	8.6
Higuillar barrio, Dorado Municipio	11,470	8,962	7,077	79.0	1,885	2.88	2.82	2,508	1,055	5.8	3.7	12.9
Hoconuco Alto barrio, San Germán Municipio	271	216	167	77.3	49	2.74	2.33	55	18	2.7	1.2	7.4
Hoconuco Bajo barrio, San Germán Municipio	854	712	588	82.6	124	2.61	2.86	142	25	5.0	4.8	6.0
Honduras barrio, Barranquitas Municipio	706	641	443	69.1	198	2.76	3.04	65	25	2.0	0.2	5.7
Honduras barrio, Cidra Municipio	683	609	449	73.7	160	2.82	2.75	74	16	2.9	0.4	9.0
Hormigueros zona urbana, Hormigueros Municipio	5,665	4,940	3,622	73.3	1,318	2.49	2.49	725	105	3.7	1.5	9.1
Hormigueros barrio, Hormigueros Municipio	1,942	1,748	1,305	74.7	443	2.55	2.29	194	48	2.4	2.1	3.5
Hormigueros barrio-pueblo, Hormigueros Municipio	561	494	317	64.2	177	2.33	2.59	67	4	2.0	0.9	3.8
Hoya Mala barrio, San Sebastián Municipio	1,628	1,376	1,001	72.7	375	2.58	2.66	252	78	3.7	2.6	6.5
H. Rivera Colón comunidad, Toa Alta Municipio	913	815	613	75.2	202	2.99	3.07	98	22	2.0	1.4	3.8
Húcares barrio, Naguabo Municipio	1,422	1,062	769	72.4	293	2.68	2.94	360	149	8.0	3.1	18.7
Humacao zona urbana, Humacao Municipio	8,554	7,196	4,673	64.9	2,523	2.57	2.51	1,358	133	6.0	3.2	10.6
Humacao barrio-pueblo, Humacao Municipio	2,051	1,551	887	57.2	664	2.31	2.52	500	23	9.1	6.2	12.7
Humatas barrio, Añasco Municipio	281	242	197	81.4	45	3.16	2.96	39	11	1.9	0.0	9.8
Imbéry comunidad, Barceloneta Municipio	1,528	1,399	998	71.3	401	2.78	2.80	129	16	2.7	1.2	6.3
Indiera Alta barrio, Maricao Municipio	530	468	318	67.9	150	2.92	2.91	62	1	1.7	0.0	5.0
Indiera Baja barrio, Maricao Municipio	189	167	118	70.7	49	3.04	3.24	22	5	0.0	0.0	0.0
Indiera Fría barrio, Maricao Municipio	194	160	127	79.4	33	2.75	3.03	34	12	0.0	0.0	0.0
Indios comunidad, Guayanilla Municipio	608	516	410	79.5	106	2.88	2.85	92	27	3.0	1.9	7.0
Indios barrio, Guayanilla Municipio	1,053	908	753	82.9	155	2.94	2.79	145	35	1.3	0.5	4.9
Ingenio comunidad, Toa Baja Municipio	2,097	1,893	1,483	78.3	410	2.81	2.91	204	21	2.1	0.9	5.9
Isabela zona urbana, Isabela Municipio	5,675	4,403	3,018	68.5	1,385	2.47	2.71	1,272	368	7.3	5.1	11.9
Isabela barrio-pueblo, Isabela Municipio	3,813	3,030	1,942	64.1	1,088	2.48	2.73	783	168	6.8	4.1	11.2
Isabel II barrio-pueblo, Vieques Municipio	781	498	272	54.6	226	2.38	2.45	283	71	5.5	4.5	6.8
Isla de Mona e Islote Monito barrio, Mayagüez Municipio	0	0	0	(X)	0	0.00	0.00	0	0	(X)	(X)	(X)
Islote barrio, Arecibo Municipio	2,810	2,124	1,671	78.7	453	2.63	2.68	686	193	7.0	6.1	10.1
Jacaboa barrio, Patillas Municipio	593	458	375	81.9	83	2.73	3.06	135	29	4.2	3.6	6.7
Jacaguas barrio, Juana Díaz Municipio	1,789	1,331	1,025	77.0	306	2.93	3.04	458	24	2.0	1.2	4.6
Jácana barrio, Yauco Municipio	713	605	485	80.2	120	2.75	2.88	108	24	1.6	0.2	6.7
Jácanas barrio, Yabucoa Municipio	1,332	1,165	982	84.3	183	2.80	2.72	167	41	1.6	0.3	8.0
Jagual barrio, Patillas Municipio	181	139	111	79.9	28	2.76	2.04	42	14	3.4	4.2	0.0
Jagual comunidad, San Lorenzo Municipio	392	356	276	77.5	80	3.00	2.94	36	10	2.5	1.1	6.9
Jagual barrio, San Lorenzo Municipio	1,522	1,367	1,081	79.1	286	2.96	2.94	155	37	2.0	0.9	5.9
Jagua Pasto barrio, Guayanilla Municipio	47	37	24	64.9	13	3.13	2.54	10	3	2.6	0.0	7.1

Table 12.
Housing Occupancy and Tenure: 2010—Con.

[For information on confidentiality protection, nonsampling error, and definitions, see Selected Appendixes at <www.census.gov/prod/cen2010/cph-1-a.pdf>]

Puerto Rico Municipio Municipio Subdivision and Place Subbarrio	Total housing units	Occupied housing units						Vacant housing units				
		Total	Owner occupied		Renter occupied	Average household size		Total	For seasonal, recreational, or occasional use	Vacancy rate		
			Number	Percent of occupied housing units		Owner-occupied units	Renter-occupied units			Available housing	Home-owner	Rental
MUNICIPIO SUBDIVISION AND PLACE—Con.												
Jaguar barrio, Gurabo Municipio	360	280	221	78.9	59	2.61	2.69	80	8	6.3	3.0	16.9
Jaguas barrio, Ciales Municipio	1,746	1,534	1,000	65.2	534	2.99	2.91	212	29	3.8	1.0	8.6
Jaguas barrio, Guayanilla Municipio	486	445	369	82.9	76	3.20	3.04	41	6	1.8	0.0	9.5
Jaguas barrio, Gurabo Municipio	848	744	601	80.8	143	2.83	2.68	104	27	1.6	0.3	6.5
Jaguas barrio, Peñuelas Municipio	821	720	593	82.4	127	3.05	3.16	101	25	1.9	1.0	5.9
Jagüey barrio, Aguada Municipio	844	721	565	78.4	156	2.79	2.67	123	35	3.7	1.2	11.8
Jagüey barrio, Rincón Municipio	324	259	196	75.7	63	2.74	2.62	65	23	2.2	1.0	5.9
Jagüeyes barrio, Aguas Buenas Municipio	840	698	553	79.2	145	2.93	2.38	142	21	3.8	2.1	9.8
Jaguitas barrio, Hormigueros Municipio	647	551	407	73.9	144	2.53	2.46	96	15	3.3	1.2	8.6
Jájome Alto barrio, Cayey Municipio	328	225	162	72.0	63	2.72	3.19	103	49	4.9	2.4	10.5
Jájome Bajo barrio, Cayey Municipio	231	180	146	81.1	34	2.92	2.71	51	13	1.6	2.0	0.0
Jauca barrio, Jayuya Municipio	52	36	22	61.1	14	2.86	3.79	16	4	5.3	0.0	12.5
Jauca comunidad, Santa Isabel Municipio	675	556	397	71.4	159	2.66	2.96	119	36	2.9	2.2	4.8
Jauca 1 barrio, Santa Isabel Municipio	996	784	580	74.0	204	2.70	2.91	212	85	2.7	2.0	4.7
Jauca 2 barrio, Santa Isabel Municipio	1,787	1,504	1,257	83.6	247	3.04	2.98	283	108	2.6	1.5	8.0
Jayuya zona urbana, Jayuya Municipio	1,261	1,054	609	57.8	445	2.64	2.58	207	25	7.0	1.8	13.2
Jayuya barrio-pueblo, Jayuya Municipio	649	503	234	46.5	269	2.48	2.39	146	7	11.9	3.3	18.2
Jayuya Abajo barrio, Jayuya Municipio	1,316	1,105	796	72.0	309	3.04	3.07	211	50	3.8	1.5	9.3
Jiménez barrio, Río Grande Municipio	1,279	1,045	869	83.2	176	2.73	2.80	234	57	3.2	2.8	5.3
Jobos comunidad, Guayama Municipio	1,141	938	673	71.7	265	2.62	2.69	203	20	3.1	2.3	5.0
Jobos barrio, Guayama Municipio	2,983	2,304	1,758	76.3	546	2.66	2.73	679	201	5.2	4.8	6.4
Jobos barrio, Isabela Municipio	1,713	1,339	1,020	76.2	319	2.62	2.40	374	137	6.8	4.8	12.5
Juana Díaz zona urbana, Juana Díaz Municipio	3,348	2,975	1,868	62.8	1,107	2.65	2.69	373	49	3.0	1.5	5.5
Juana Díaz barrio-pueblo, Juana Díaz Municipio	1,750	1,573	837	53.2	736	2.39	2.69	177	17	3.7	2.2	5.4
Juan Alonso barrio, Mayagüez Municipio	526	455	360	79.1	95	2.55	2.43	71	24	3.4	2.2	7.7
Juan Asencio barrio, Aguas Buenas Municipio	1,058	934	744	79.7	190	3.01	2.97	124	37	2.3	0.8	7.7
Juan González barrio, Adjuntas Municipio	347	292	216	74.0	76	2.88	2.99	55	11	4.8	0.5	15.1
Juan Martín barrio, Luquillo Municipio	397	312	238	76.3	74	2.75	2.96	85	23	6.2	3.6	13.8
Juan Martín barrio, Yabucoa Municipio	1,558	1,404	1,067	76.0	337	2.84	2.55	154	10	3.1	1.4	8.2
Juan Sánchez barrio, Bayamón Municipio	9,106	8,284	5,373	64.9	2,911	2.41	2.37	822	109	3.3	1.6	6.3
Juncal comunidad, San Sebastián Municipio	433	381	282	74.0	99	2.55	2.78	52	10	2.6	1.7	4.8
Juncal barrio, San Sebastián Municipio	805	707	542	76.7	165	2.67	2.84	98	16	2.2	1.6	4.1
Juncos zona urbana, Juncos Municipio	3,523	2,888	1,821	63.1	1,067	2.58	2.66	635	47	6.9	2.7	13.3
Juncos barrio-pueblo, Juncos Municipio	1,340	1,031	505	49.0	526	2.21	2.51	309	27	13.3	6.3	19.3
La Alianza comunidad, Arecibo Municipio	834	711	567	79.7	144	2.68	2.96	123	14	3.9	1.5	12.0
La Dolores comunidad, Río Grande Municipio	1,324	1,108	884	79.8	224	2.74	2.90	216	14	4.4	1.8	13.6
La Fermina comunidad	1,165	1,017	798	78.5	219	2.65	2.88	148	17	3.5	1.7	9.5
Humacao Municipio (part)	693	608	480	78.9	128	2.73	2.92	85	11	3.0	1.2	9.2
Las Piedras Municipio (part)	472	409	318	77.8	91	2.52	2.82	63	6	4.2	2.5	9.9
La Gloria barrio, Trujillo Alto Municipio	1,867	1,619	1,203	74.3	416	2.88	2.72	248	20	4.6	1.2	13.0
Lagunas barrio, Aguada Municipio	1,150	995	850	85.4	145	2.86	2.63	155	59	3.1	1.0	13.5
Lajas zona urbana, Lajas Municipio	2,092	1,764	1,190	67.5	574	2.53	2.71	328	44	4.4	3.0	7.2
Lajas barrio, Lajas Municipio	1,270	1,038	809	77.9	229	2.64	2.45	232	35	6.2	5.5	8.7
Lajas barrio-pueblo, Lajas Municipio	347	236	112	47.5	124	2.20	2.52	111	8	7.3	2.5	11.3
Lajas Arriba barrio, Lajas Municipio	1,053	908	729	80.3	179	2.68	2.82	145	39	1.4	0.5	4.8
La Liga comunidad, Caguas Municipio	115	102	75	73.5	27	2.71	2.89	13	0	1.9	0.0	6.7
La Luisa comunidad, Manatí Municipio	1,078	900	730	81.1	170	2.83	2.99	178	14	3.2	1.6	9.4
Lamboglia comunidad, Patillas Municipio	515	397	297	74.8	100	2.56	2.89	118	30	1.7	1.3	2.9
Lapa barrio, Cayey Municipio	97	68	65	95.6	3	2.72	3.00	29	24	2.9	1.5	25.0
Lapa barrio, Salinas Municipio	3,869	3,281	2,605	79.4	676	2.80	2.84	588	122	3.4	1.9	8.5
La Parguera comunidad, Lajas Municipio	699	413	334	80.9	79	2.52	2.57	286	231	2.8	0.9	10.2
La Playa comunidad, Añasco Municipio	944	741	581	78.4	160	2.55	2.62	203	68	3.2	0.3	12.4
La Plena comunidad, Salinas Municipio	357	306	206	67.3	100	2.75	2.98	51	2	0.3	0.0	1.0
Lares zona urbana, Lares Municipio	2,334	1,948	1,244	63.9	704	2.42	2.65	386	51	5.1	2.7	9.1
Lares barrio, Lares Municipio	1,436	1,231	854	69.4	377	2.68	2.97	205	49	4.3	3.4	6.2
Lares barrio-pueblo, Lares Municipio	1,367	1,093	583	53.3	510	2.30	2.58	274	25	6.7	3.6	10.0
Las Carolinas comunidad, Caguas Municipio	1,046	904	719	79.5	185	2.84	2.87	142	11	3.1	1.6	8.3
Las Croabas comunidad, Fajardo Municipio	944	432	333	77.1	99	2.41	2.53	512	305	13.0	11.5	17.9
Las Marías comunidad, Añasco Municipio	835	746	627	84.0	119	2.68	2.74	89	15	2.4	0.6	10.4
Las Marías zona urbana, Las Marías Municipio	369	317	198	62.5	119	2.52	2.58	52	12	3.0	2.9	3.2
Las Marías barrio-pueblo, Las Marías Municipio	136	112	59	52.7	53	2.22	2.47	24	8	2.6	3.3	1.8
Las Ochenta comunidad, Salinas Municipio	513	380	285	75.0	95	2.46	2.64	133	16	1.3	1.0	2.1
Las Ollas comunidad, Santa Isabel Municipio	664	570	421	73.9	149	2.75	2.68	94	8	2.6	0.9	7.1
Las Palmas barrio, Utuado Municipio	482	410	291	71.0	119	2.82	2.80	72	24	3.5	1.4	8.3

Table 12.
Housing Occupancy and Tenure: 2010—Con.

[For information on confidentiality protection, nonsampling error, and definitions, see Selected Appendixes at <www.census.gov/prod/cen2010/cph-1-a.pdf>]

Puerto Rico Municipio Municipio Subdivision and Place Subbarrio	Total housing units	Occupied housing units						Vacant housing units				
		Total	Owner occupied		Renter occupied	Average household size		Total	For seasonal, recreational, or occasional use	Vacancy rate		
			Number	Percent of occupied housing units		Owner-occupied units	Renter-occupied units			Available housing	Home-owner	Rental
MUNICIPIO SUBDIVISION AND PLACE—Con.												
Las Piedras zona urbana, Las Piedras Municipio	2,620	2,235	1,425	63.8	810	2.56	2.73	385	29	7.3	4.5	11.7
Las Piedras barrio-pueblo, Las Piedras Municipio	877	655	283	43.2	372	2.04	2.48	222	12	13.1	5.3	18.1
La Torre barrio, Lares Municipio	661	549	374	68.1	175	2.82	2.93	112	20	5.2	3.0	9.8
Lavadero barrio, Hormigueros Municipio	1,842	1,609	1,279	79.5	330	2.67	2.69	233	40	2.6	1.4	7.2
La Yuca comunidad, Ponce Municipio	239	209	170	81.3	39	3.10	3.54	30	3	1.9	1.2	4.7
Leguísamo barrio, Mayagüez Municipio	909	766	592	77.3	174	2.72	2.78	143	19	2.4	1.3	5.9
Levittown comunidad, Toa Baja Municipio	11,701	10,295	7,102	69.0	3,193	2.67	2.46	1,406	127	5.6	1.5	13.6
Liborio Negrón Torres comunidad, Sabana Grande Municipio	496	409	319	78.0	90	2.72	2.72	87	8	1.7	1.5	2.2
Limaní barrio, Adjuntas Municipio	128	97	69	71.1	28	2.52	3.64	31	15	4.8	1.4	12.1
Limón barrio, Mayagüez Municipio	603	502	379	75.5	123	2.69	2.90	101	35	2.3	1.3	5.4
Limón barrio, Utuado Municipio	97	82	59	72.0	23	2.66	3.04	15	5	3.5	3.3	4.2
Limones barrio, Yabucoa Municipio	1,360	1,141	924	81.0	217	2.80	2.97	219	21	3.5	1.4	11.6
Lirios barrio, Juncos Municipio	2,424	1,962	1,383	70.5	579	2.80	3.04	462	40	6.3	4.7	10.0
Lizas barrio, Maunabo Municipio	360	282	228	80.9	54	2.71	2.67	78	39	2.4	0.0	11.5
Llanadas barrio, Isabela Municipio	1,026	840	663	78.9	177	2.77	2.69	186	64	3.5	1.5	10.6
Llano barrio, Guayanilla Municipio	317	269	213	79.2	56	2.85	2.95	48	6	2.2	0.9	6.6
Llanos barrio, Aibonito Municipio	2,691	2,410	1,732	71.9	678	2.87	2.75	281	80	2.0	1.8	2.4
Llanos barrio, Lajas Municipio	315	260	209	80.4	51	2.58	2.67	55	19	2.3	1.9	3.8
Llanos Costa barrio, Cabo Rojo Municipio	2,512	1,376	1,115	81.0	261	2.56	2.65	1,136	797	11.4	10.4	15.3
Llanos Tuna barrio, Cabo Rojo Municipio	2,938	2,451	1,956	79.8	495	2.48	2.65	487	150	2.0	1.0	5.9
Llave barrio, Vieques Municipio	11	5	2	40.0	3	6.00	2.00	6	4	0.0	0.0	0.0
Lluveras comunidad, Sabana Grande Municipio	806	643	507	78.8	136	2.62	2.96	163	25	1.8	1.0	4.8
Loíza zona urbana, Loíza Municipio	1,451	1,313	806	61.4	507	2.86	3.09	138	25	1.9	0.5	4.1
Loíza barrio-pueblo, Loíza Municipio	1,451	1,313	806	61.4	507	2.86	3.09	138	25	1.9	0.5	4.1
Lomas comunidad, Canóvanas Municipio	395	352	304	86.4	48	2.63	3.25	43	4	2.7	1.6	9.3
Lomas barrio, Canóvanas Municipio	2,164	1,882	1,582	84.1	300	2.81	2.96	282	33	2.1	1.2	6.2
Lomas barrio, Juana Díaz Municipio	409	332	262	78.9	70	2.84	2.76	77	12	2.9	1.1	9.1
Lomas barrio, Naranjito Municipio	1,448	1,310	1,028	78.5	282	2.95	2.95	138	21	1.5	0.3	5.6
Los Llanos comunidad, Coamo Municipio	933	786	621	79.0	165	2.70	2.67	147	46	1.5	1.0	3.5
Los Llanos barrio, Coamo Municipio	2,037	1,757	1,452	82.6	305	2.82	2.50	280	93	1.9	1.5	4.0
Los Panes comunidad, Caguas Municipio	99	94	68	72.3	26	2.93	2.62	5	1	1.0	0.0	3.6
Los Prados comunidad, Caguas Municipio	911	820	728	88.8	92	2.62	2.43	91	28	5.7	4.7	13.1
Luis Lloréns Torres comunidad, Juana Díaz Municipio	1,282	975	729	74.8	246	2.93	3.07	307	18	2.2	1.7	3.9
Luis M. Cintrón comunidad, Fajardo Municipio	975	830	685	82.5	145	2.70	3.02	145	14	1.9	1.3	4.6
Luquillo zona urbana, Luquillo Municipio	3,556	2,853	2,032	71.2	821	2.69	2.78	703	319	6.3	2.3	15.0
Luquillo barrio-pueblo, Luquillo Municipio	886	467	264	56.5	203	2.16	2.26	419	243	18.9	6.9	31.0
Luyando comunidad, Aguada Municipio	1,205	1,011	822	81.3	189	2.90	2.64	194	30	1.4	0.4	5.9
Mabú barrio, Humacao Municipio	3,607	3,130	2,193	70.1	937	2.63	2.27	477	45	4.4	2.2	9.1
Macaná barrio, Guayanilla Municipio	603	511	399	78.1	112	2.82	3.04	92	21	3.9	2.0	10.2
Macaná barrio, Peñuelas Municipio	341	275	227	82.5	48	2.87	3.17	66	19	3.5	0.4	15.8
Machete barrio, Guayama Municipio	1,468	1,308	1,088	83.2	220	2.94	2.93	160	19	1.9	1.4	4.3
Machos barrio, Ceiba Municipio	2,177	1,398	1,071	76.6	327	2.54	2.58	779	536	5.1	3.7	9.5
Machuchal barrio, Sabana Grande Municipio	2,067	1,763	1,385	78.6	378	2.62	2.74	304	52	1.6	0.9	4.0
Machuelo Abajo barrio, Ponce Municipio	5,129	4,529	2,666	58.9	1,863	2.55	2.69	600	36	3.0	1.6	4.9
Machuelo Arriba barrio, Ponce Municipio	4,760	4,330	3,369	77.8	961	2.79	2.84	430	60	2.8	1.7	6.4
Magas barrio, Guayanilla Municipio	1,247	1,124	760	67.6	364	2.96	3.20	123	38	2.0	0.6	4.7
Magas Arriba comunidad, Guayanilla Municipio	459	406	308	75.9	98	2.98	3.02	53	19	2.2	1.0	5.8
Magos barrio, San Sebastián Municipio	108	95	76	80.0	19	2.38	2.68	13	4	3.1	0.0	13.6
Maguayo barrio, Dorado Municipio	1,890	1,570	1,347	85.8	223	2.85	2.96	320	30	7.5	7.7	6.6
Maguayo comunidad, Lajas Municipio	426	346	278	80.3	68	2.54	2.81	80	17	2.0	1.4	4.2
Magueyes barrio, Corozal Municipio	123	99	88	88.9	11	3.77	2.82	24	7	2.9	2.2	8.3
Magueyes barrio, Ponce Municipio	2,305	2,072	1,734	83.7	338	2.82	3.09	233	24	2.1	1.9	3.4
Magueyes Urbano barrio, Ponce Municipio	442	406	351	86.5	55	2.71	3.29	36	5	1.5	0.8	5.2
Maizales barrio, Naguabo Municipio	819	701	564	80.5	137	2.70	2.86	118	21	3.1	0.9	11.5
Maleza Alta barrio, Aguadilla Municipio	963	773	505	65.3	268	2.56	1.89	190	54	9.6	2.1	20.9
Maleza Baja barrio, Aguadilla Municipio	834	679	400	58.9	279	2.43	2.43	155	39	9.6	2.9	17.7
Malezas barrio, Mayagüez Municipio	505	424	315	74.3	109	2.57	2.41	81	16	4.1	0.9	12.1
Mal Paso barrio, Aguada Municipio	1,032	884	724	81.9	160	2.81	2.81	148	9	2.7	0.4	12.0
Mambiche barrio, Humacao Municipio	925	816	675	82.7	141	2.83	2.70	109	10	3.5	0.6	15.6
Mamey barrio, Aguada Municipio	933	826	671	81.2	155	2.95	2.73	107	30	4.1	1.8	12.8
Mamey barrio, Guaynabo Municipio	1,189	1,060	871	82.2	189	2.96	2.77	129	23	2.1	0.3	9.5
Mamey barrio, Gurabo Municipio	1,818	1,611	1,382	85.8	229	2.89	2.92	207	33	4.0	2.8	10.4
Mamey barrio, Juncos Municipio	1,704	1,533	1,170	76.3	363	2.76	2.99	171	23	6.5	5.5	9.5
Mamey barrio, Patillas Municipio	670	585	410	70.1	175	2.64	1.70	85	25	5.8	2.6	12.3
Mameyal barrio, Dorado Municipio	6	4	4	100.0	0	2.75	0.00	2	0	0.0	0.0	(X)
Mameyes Abajo barrio, Utuado Municipio	470	375	280	74.7	95	2.97	3.20	95	37	9.8	4.1	23.2

Table 12.
Housing Occupancy and Tenure: 2010—Con.

[For information on confidentiality protection, nonsampling error, and definitions, see Selected Appendixes at <www.census.gov/prod/cen2010/cph-1-a.pdf>]

Puerto Rico Municipio Municipio Subdivision and Place Subbarrio	Total housing units	Occupied housing units						Vacant housing units				
		Total	Owner occupied		Renter occupied	Average household size		Total	For seasonal, recreational, or occasional use	Vacancy rate		
			Number	Percent of occupied housing units		Owner-occupied units	Renter-occupied units			Available housing	Home-owner	Rental
MUNICIPIO SUBDIVISION AND PLACE—Con.												
Mameyes Arriba barrio, Jayuya Municipio....	803	681	510	74.9	171	3.28	3.23	122	27	3.3	3.0	3.9
Mameyes I barrio, Luquillo Municipio.....	1,182	830	646	77.8	184	2.80	2.70	352	134	7.8	4.6	17.5
Mameyes II barrio, Río Grande Municipio.....	2,125	1,017	847	83.3	170	2.69	2.66	1,108	874	6.3	4.7	13.6
Maná barrio, Corozal Municipio.....	751	670	578	86.3	92	3.12	3.16	81	36	1.9	0.9	8.0
Manatí zona urbana, Manatí Municipio.....	6,608	5,495	3,232	58.8	2,263	2.47	2.65	1,113	39	9.9	3.8	17.4
Manatí barrio-pueblo, Manatí Municipio.....	3,117	2,449	1,227	50.1	1,222	2.22	2.47	668	15	13.8	5.4	20.8
Maragüez barrio, Ponce Municipio.....	207	178	144	80.9	34	3.13	2.76	29	15	1.1	0.7	2.9
Maravilla Este barrio, Las Marías Municipio..	334	294	195	66.3	99	2.41	2.82	40	9	2.0	1.0	3.8
Maravilla Norte barrio, Las Marías Municipio	220	195	141	72.3	54	2.70	3.31	25	7	1.5	2.1	0.0
Maravilla Sur barrio, Las Marías Municipio...	715	680	445	65.4	235	2.83	2.87	35	4	1.4	1.3	1.7
Maresúa barrio, San Germán Municipio.....	763	680	536	78.8	144	2.69	2.44	83	24	2.8	0.7	10.0
María Antonia comunidad, Guánica Municipio.....	628	500	402	80.4	98	2.50	2.84	128	36	1.9	1.2	4.8
Mariana barrio, Humacao Municipio.....	1,391	1,187	912	76.8	275	2.70	2.79	204	19	6.1	4.9	9.8
Mariana barrio, Naguabo Municipio.....	984	792	590	74.5	202	2.64	2.57	192	12	5.4	2.8	12.4
Mariano Colón comunidad.....	840	721	572	79.3	149	3.12	3.05	119	38	1.9	1.0	5.1
Coamo Municipio (part).....	806	698	553	79.2	145	3.13	3.02	108	30	2.0	1.1	5.2
Santa Isabel Municipio (part).....	34	23	19	82.6	4	2.95	4.25	11	8	0.0	0.0	0.0
Marías barrio, Aguada Municipio.....	800	688	551	80.1	137	2.95	2.72	112	31	0.6	0.0	2.8
Marías barrio, Añasco Municipio.....	1,979	1,746	1,224	70.1	522	2.61	2.64	233	45	2.5	1.0	5.9
Marías barrio, Moca Municipio.....	721	612	481	78.6	131	2.88	2.89	109	36	1.6	0.2	6.4
Maricao zona urbana, Maricao Municipio.....	446	354	197	55.6	157	2.34	2.55	92	20	4.0	2.0	6.5
Maricao barrio-pueblo, Maricao Municipio....	374	289	155	53.6	134	2.30	2.63	85	19	3.6	2.5	4.9
Maricao barrio, Vega Alta Municipio.....	2,076	1,764	1,353	76.7	411	2.93	2.93	312	49	4.6	1.5	13.7
Maricao Afuera barrio, Maricao Municipio.....	955	788	613	77.8	175	2.65	2.59	167	60	3.5	2.1	8.4
Marín barrio, Patillas Municipio.....	421	330	272	82.4	58	2.81	2.19	91	46	3.8	1.1	14.7
Martín González barrio, Carolina Municipio..	10,046	9,043	6,916	76.5	2,127	2.71	2.71	1,003	76	3.8	2.0	9.5
Martorell comunidad, Yabucoa Municipio.....	946	791	632	79.9	159	2.75	3.09	155	10	4.6	1.8	14.3
Marueño comunidad, Ponce Municipio.....	368	339	286	84.4	53	2.99	2.92	29	8	1.2	0.0	7.0
Marueño barrio, Ponce Municipio.....	637	571	472	82.7	99	2.98	2.89	66	14	1.7	0.2	8.3
Masa barrio, Gurabo Municipio.....	605	533	428	80.3	105	2.85	2.90	72	14	2.4	0.7	8.7
Mata de Cañas barrio, Orocovis Municipio...	202	176	141	80.1	35	3.03	3.17	26	3	1.1	0.0	5.4
Mata de Plátano barrio, Luquillo Municipio...	5,385	3,260	2,620	80.4	640	2.69	3.00	2,125	1,668	6.2	3.4	16.1
Matón Abajo barrio, Cayey Municipio.....	387	326	257	78.8	69	2.76	3.14	61	11	2.6	0.8	8.5
Matón Arriba barrio, Cayey Municipio.....	380	333	251	75.4	82	2.84	3.00	47	10	2.0	2.3	1.2
Matuyas Alto barrio, Maunabo Municipio.....	132	113	91	80.5	22	2.64	2.18	19	6	0.9	1.1	0.0
Matuyas Bajo barrio, Maunabo Municipio.....	172	124	102	82.3	22	2.60	2.68	48	34	0.0	0.0	0.0
Maunabo barrio-pueblo, Maunabo Municipio	185	134	83	61.9	51	2.14	2.35	51	5	12.2	4.5	22.4
Maunabo zona urbana, Maunabo Municipio.	739	634	414	65.3	220	2.50	2.80	105	16	5.2	1.6	11.2
Mavilla barrio, Vega Alta Municipio.....	129	122	112	91.8	10	2.99	3.40	7	2	0.8	0.0	9.1
Mayagüez zona urbana, Mayagüez Municipio.....	34,643	28,908	15,334	53.0	13,574	2.41	2.37	5,735	466	5.6	4.1	7.4
Mayagüez barrio-pueblo, Mayagüez Municipio.....	14,565	11,898	3,922	33.0	7,976	2.10	2.31	2,667	139	7.3	6.3	7.7
Mayagüez Arriba barrio, Mayagüez Municipio.....	2,199	1,768	1,192	67.4	576	2.42	2.47	431	43	5.4	3.0	10.0
Media Luna barrio, Toa Baja Municipio.....	4,706	4,192	3,273	78.1	919	2.88	3.00	514	49	2.9	1.5	7.7
Medianía Alta barrio, Loíza Municipio.....	4,071	2,757	2,368	85.9	389	2.88	3.01	1,314	295	13.0	2.4	47.6
Medianía Baja barrio, Loíza Municipio.....	3,772	2,958	2,442	82.6	516	2.96	2.98	814	351	2.3	1.3	6.8
Membrillo barrio, Camuy Municipio.....	1,339	1,204	981	81.5	223	2.86	2.71	135	51	3.4	1.3	11.4
Minillas barrio, Bayamón Municipio.....	17,036	15,238	10,153	66.6	5,085	2.60	2.52	1,798	112	4.5	2.0	9.1
Minillas barrio, San Germán Municipio.....	1,492	1,259	1,004	79.7	255	2.69	2.67	233	52	3.6	2.9	6.2
Mirabales barrio, San Sebastián Municipio...	295	246	189	76.8	57	2.74	2.70	49	9	2.8	1.6	6.6
Miradero barrio, Cabo Rojo Municipio.....	7,374	5,775	4,675	81.0	1,100	2.69	2.67	1,599	822	6.0	5.2	9.6
Miradero barrio, Mayagüez Municipio.....	2,742	2,369	1,531	64.6	838	2.53	2.11	373	43	6.3	2.9	11.8
Miraflores barrio, Añasco Municipio.....	246	218	165	75.7	53	2.55	2.77	28	4	3.5	1.2	10.2
Miraflores barrio, Arecibo Municipio.....	2,457	2,156	1,744	80.9	412	2.82	2.27	301	28	2.1	0.7	7.3
Miranda comunidad, Vega Baja Municipio....	748	639	504	78.9	135	2.78	2.96	109	8	3.8	1.4	11.7
Mirasol barrio, Lares Municipio.....	364	316	237	75.0	79	2.90	2.87	48	9	1.2	0.8	2.4
Moca zona urbana, Moca Municipio.....	1,755	1,520	945	62.2	575	2.46	2.67	235	43	4.9	1.3	10.3
Moca barrio-pueblo, Moca Municipio.....	882	726	393	54.1	333	2.33	2.46	156	32	7.2	2.7	12.0
Monacillo barrio, San Juan Municipio.....	4,985	4,538	3,040	67.0	1,498	2.48	2.60	447	76	3.4	2.0	6.1
Monacillo Urbano barrio, San Juan Municipio.....	10,272	8,979	5,596	62.3	3,383	2.41	2.52	1,293	87	5.5	4.9	6.3
Monserrate comunidad.....	1,097	927	658	71.0	269	2.71	3.00	170	17	4.3	2.1	9.3
Vega Alta Municipio (part).....	117	101	71	70.3	30	2.66	2.87	16	0	3.8	2.7	6.3
Vega Baja Municipio (part).....	980	826	587	71.1	239	2.72	3.01	154	17	4.4	2.0	9.7
Montalva barrio, Guánica Municipio.....	2,002	1,233	1,029	83.5	204	2.59	2.55	769	318	9.4	3.2	31.7
Montaña barrio, Aguadilla Municipio.....	1,789	1,563	1,117	71.5	446	2.56	2.66	226	45	3.8	1.4	9.3
Monte Grande comunidad, Cabo Rojo Municipio.....	1,198	1,055	887	84.1	168	2.68	2.51	143	26	2.0	1.3	5.6

Table 12.
Housing Occupancy and Tenure: 2010—Con.

[For information on confidentiality protection, nonsampling error, and definitions, see Selected Appendixes at <www.census.gov/prod/cen2010/cph-1-a.pdf>]

Puerto Rico Municipio Municipio Subdivision and Place Subbarrio	Total housing units	Occupied housing units						Vacant housing units				
		Total	Owner occupied		Renter occupied	Average household size		Total	For seasonal, recreational, or occasional use	Vacancy rate		
			Number	Percent of occupied housing units		Owner-occupied units	Renter-occupied units			Available housing	Home-owner	Rental
MUNICIPIO SUBDIVISION AND PLACE—Con.												
Monte Grande barrio, Cabo Rojo Municipio..	3,229	2,793	1,968	70.5	825	2.53	2.72	436	68	2.4	1.7	4.1
Monte Llano barrio, Cayey Municipio.....	1,336	1,174	1,012	86.2	162	2.82	2.72	162	16	4.8	5.1	3.0
Monte Llano barrio, Cidra Municipio.....	386	323	230	71.2	93	3.10	2.91	63	19	4.9	1.6	12.1
Monte Llano barrio, Morovis Municipio.....	1,084	1,035	592	57.2	443	2.94	2.64	49	16	1.3	0.5	2.4
Monte Llano barrio, Ponce Municipio.....	227	174	142	81.6	32	3.04	2.84	53	38	3.8	4.7	0.0
Monte Verde comunidad, Ponce Municipio...	103	59	50	84.7	9	2.24	2.78	44	33	7.7	8.9	0.0
Montones barrio, Las Piedras Municipio.....	3,899	3,368	2,603	77.3	765	2.79	2.70	531	91	6.2	4.6	11.4
Montoso barrio, Maricao Municipio.....	413	354	279	78.8	75	2.74	2.92	59	19	2.5	1.1	7.3
Montoso barrio, Mayagüez Municipio.....	436	386	291	75.4	95	2.70	2.77	50	7	1.3	1.4	1.0
Mora comunidad, Isabela Municipio.....	731	599	440	73.5	159	2.52	2.76	132	19	4.0	2.6	7.5
Mora barrio, Isabela Municipio.....	2,112	1,802	1,436	79.7	366	2.55	2.63	310	66	5.7	4.7	9.2
Morovis zona urbana, Morovis Municipio.....	955	793	405	51.1	388	2.61	2.50	162	12	10.8	6.5	14.9
Morovis barrio-pueblo, Morovis Municipio.....	480	347	185	53.3	162	2.46	2.69	133	6	19.3	11.8	26.4
Morovis Norte barrio, Morovis Municipio.....	1,354	1,202	944	78.5	258	2.93	3.02	152	18	4.8	2.1	13.7
Morovis Sud barrio, Morovis Municipio.....	1,520	1,379	1,081	78.4	298	3.05	3.05	141	25	3.7	3.4	4.8
Mosquito barrio, Vieques Municipio.....	0	0	0	(X)	0	0.00	0.00	0	0	(X)	(X)	(X)
Mucarabones comunidad, Toa Alta Municipio.....	591	524	412	78.6	112	3.01	2.85	67	5	4.2	1.2	13.8
Mucarabones barrio, Toa Alta Municipio.....	8,267	7,616	6,598	86.6	1,018	3.06	2.85	651	44	2.8	2.2	6.3
Mula barrio, Aguas Buenas Municipio.....	1,505	1,355	963	71.1	392	2.83	2.81	150	12	2.9	0.1	9.1
Mulas barrio, Patillas Municipio.....	197	156	124	79.5	32	2.96	2.25	41	18	4.3	0.0	17.9
Mulita barrio, Aguas Buenas Municipio.....	94	88	72	81.8	16	3.15	2.44	6	3	0.0	0.0	0.0
Muñoz Rivera barrio, Patillas Municipio.....	331	256	199	77.7	57	2.56	2.86	75	23	3.0	0.0	12.3
Naguabo zona urbana, Naguabo Municipio..	2,128	1,720	1,096	63.7	624	2.52	2.67	408	35	7.0	2.8	13.6
Naguabo barrio-pueblo, Naguabo Municipio.	838	614	263	42.8	351	2.20	2.62	224	19	13.3	7.6	17.2
Naranjales barrio, Las Marías Municipio.....	203	183	137	74.9	46	2.91	2.80	20	7	1.6	0.0	6.1
Naranjales barrio, Mayagüez Municipio.....	484	409	324	79.2	85	2.70	2.76	75	12	1.9	1.8	2.3
Naranjito barrio, Hatillo Municipio.....	1,605	1,486	1,169	78.7	317	2.76	2.59	119	19	0.8	0.0	3.6
Naranjito zona urbana, Naranjito Municipio..	754	645	375	58.1	270	2.38	2.80	109	4	5.1	1.8	9.4
Naranjito barrio-pueblo, Naranjito Municipio.	528	449	243	54.1	206	2.37	2.80	79	1	5.8	2.0	10.0
Naranjo barrio, Aguada Municipio.....	1,379	1,152	947	82.2	205	2.91	2.62	227	53	1.8	0.4	7.5
Naranjo barrio, Comerío Municipio.....	725	623	500	80.3	123	3.08	3.05	102	15	2.8	2.1	5.4
Naranjo barrio, Fajardo Municipio.....	149	121	110	90.9	11	2.90	2.73	28	10	3.2	1.8	15.4
Naranjo barrio, Moca Municipio.....	1,213	1,015	825	81.3	190	2.83	2.84	198	65	3.4	1.4	11.2
Naranjo barrio, Yauco Municipio.....	267	214	176	82.2	38	2.82	2.68	53	6	0.9	0.0	5.0
Navarro barrio, Gurabo Municipio.....	3,942	3,549	3,061	86.2	488	2.99	2.78	393	41	3.9	3.8	5.0
Negros barrio, Corozal Municipio.....	496	451	368	81.6	83	3.14	2.92	45	13	1.5	0.0	7.8
Nuevo barrio, Bayamón Municipio.....	1,125	976	792	81.1	184	2.98	3.09	149	22	1.6	1.4	2.6
Nuevo barrio, Naranjito Municipio.....	1,483	1,337	1,088	81.4	249	2.98	2.95	146	26	1.2	0.6	3.5
Olimpo comunidad, Guayama Municipio.....	899	769	590	76.7	179	2.68	2.65	130	25	2.0	1.3	4.3
Oriente barrio, San Juan Municipio.....	14,455	12,250	5,767	47.1	6,483	2.48	2.61	2,205	125	4.4	2.3	6.3
Orocovis zona urbana, Orocovis Municipio...	353	267	102	38.2	165	2.31	2.79	86	19	5.2	5.4	5.1
Orocovis barrio, Orocovis Municipio.....	1,452	1,249	783	62.7	466	2.92	2.95	203	33	4.3	2.5	7.4
Orocovis barrio-pueblo, Orocovis Municipio..	332	252	90	35.7	162	2.29	2.78	80	19	4.8	5.1	4.6
Ortíz barrio, Toa Alta Municipio.....	9,511	8,751	7,339	83.9	1,412	3.02	3.05	760	110	2.6	1.9	6.3
Ovejas barrio, Añasco Municipio.....	684	588	496	84.4	92	2.61	2.76	96	20	3.6	1.0	15.6
Padilla barrio, Corozal Municipio.....	1,282	1,155	921	79.7	234	3.17	3.06	127	35	1.6	0.3	6.4
Pájaros barrio, Bayamón Municipio.....	12,226	11,002	7,532	68.5	3,470	2.64	2.93	1,224	85	4.3	2.7	7.6
Pájaros comunidad, Toa Alta Municipio.....	3,619	3,347	2,723	81.4	624	3.01	3.08	272	23	1.5	0.8	4.3
Pajonal comunidad, Florida Municipio.....	304	252	193	76.6	59	2.94	2.97	52	3	5.2	4.4	7.8
Palma Escrita barrio, Las Marías Municipio..	214	186	147	79.0	39	2.78	2.54	28	12	0.5	0.0	2.5
Palmar barrio, Aguadilla Municipio.....	817	669	493	73.7	176	2.58	2.68	148	37	6.6	1.4	18.8
Palmarejo comunidad (Coamo Municipio), Coamo Municipio.....	442	384	316	82.3	68	2.74	3.28	58	9	1.8	0.3	7.9
Palmarejo barrio, Coamo Municipio.....	1,466	1,289	1,040	80.7	249	2.73	3.09	177	40	2.7	0.6	10.6
Palmarejo barrio, Corozal Municipio.....	2,313	2,076	1,592	76.7	484	2.91	2.89	237	31	2.9	0.9	9.0
Palmarejo comunidad (Lajas Municipio), Lajas Municipio.....	463	390	311	79.7	79	2.45	2.58	73	14	0.3	0.0	1.3
Palmarejo barrio, Lajas Municipio.....	1,954	1,461	1,198	82.0	263	2.54	2.68	493	283	2.6	2.1	5.0
Palmarito barrio, Corozal Municipio.....	789	719	581	80.8	138	3.07	3.20	70	24	1.5	0.3	6.1
Palmas barrio, Arroyo Municipio.....	1,814	1,388	959	69.1	429	2.60	3.02	426	270	3.9	2.9	5.9
Palmas barrio, Cataño Municipio.....	8,995	8,305	5,481	66.0	2,824	2.83	2.96	690	46	2.1	1.3	3.6
Palmas barrio, Guayama Municipio.....	482	263	219	83.3	44	2.67	2.61	219	17	23.3	23.9	20.0
Palmas comunidad.....	996	772	515	66.7	257	2.69	3.26	224	45	5.2	1.5	11.9
Arroyo Municipio (part).....	908	710	464	65.4	246	2.66	3.26	198	41	5.3	1.5	11.8
Patillas Municipio (part).....	88	62	51	82.3	11	2.92	3.18	26	4	4.5	1.9	15.4
Palmas barrio, Salinas Municipio.....	148	118	101	85.6	17	2.65	2.59	30	4	3.3	1.9	10.5
Palmas Altas barrio, Barceloneta Municipio..	1,676	1,375	1,040	75.6	335	2.62	3.16	301	52	6.6	6.5	6.9
Palmas del Mar comunidad, Humacao Municipio.....	3,403	799	720	90.1	79	2.57	2.57	2,604	1,876	36.5	33.9	53.3
Palmer comunidad, Río Grande Municipio....	433	370	284	76.8	86	2.79	2.79	63	10	3.5	3.0	5.5
Palo Hincado barrio, Barranquitas Municipio	1,761	1,546	1,166	75.4	380	2.92	3.05	215	52	4.8	5.1	4.0

Table 12.
Housing Occupancy and Tenure: 2010—Con.

[For information on confidentiality protection, nonsampling error, and definitions, see Selected Appendixes at <www.census.gov/prod/cen2010/cph-1-a.pdf>]

Puerto Rico Municipio Municipio Subdivision and Place Subbarrio	Total housing units	Occupied housing units						Vacant housing units				
		Total	Owner occupied		Renter occupied	Average household size		Total	For seasonal, recreational, or occasional use	Vacancy rate		
			Number	Percent of occupied housing units		Owner-occupied units	Renter-occupied units			Available housing	Home-owner	Rental
MUNICIPIO SUBDIVISION AND PLACE—Con.												
Palomas comunidad (Comerío Municipio), Comerío Municipio	634	553	401	72.5	152	2.97	3.04	81	9	1.8	1.2	3.2
Palomas barrio, Comerío Municipio	1,874	1,605	1,135	70.7	470	2.94	2.91	269	20	2.2	0.8	5.4
Palomas comunidad (Yauco Municipio), Yauco Municipio	848	708	559	79.0	149	2.72	2.79	140	31	3.5	1.2	11.2
Palos Blancos barrio, Corozal Municipio	1,337	1,191	923	77.5	268	2.87	3.02	146	40	2.3	0.6	7.5
Palo Seco comunidad, Maunabo Municipio	433	376	267	71.0	109	2.62	2.83	57	17	3.6	2.2	6.7
Palo Seco barrio, Maunabo Municipio	544	471	346	73.5	125	2.65	2.83	73	29	3.3	1.7	7.3
Palo Seco barrio, Toa Baja Municipio	162	114	91	79.8	23	2.44	2.87	48	9	2.5	3.1	0.0
Parcelas de Navarro comunidad, Gurabo Municipio	662	585	428	73.2	157	2.60	2.91	77	4	3.0	2.0	5.4
Parcelas La Milagrosa comunidad, Cidra Municipio	504	434	336	77.4	98	2.97	2.98	70	12	3.8	2.9	6.7
Parcelas Mandry comunidad, Ponce Municipio	215	194	136	70.1	58	2.82	3.24	21	5	1.0	0.7	1.7
Parcelas Nuevas comunidad, Cidra Municipio	644	566	393	69.4	173	2.76	2.87	78	11	5.5	1.3	13.9
Parcelas Peñuelas comunidad, Santa Isabel Municipio	382	318	240	75.5	78	2.95	3.00	64	4	1.5	0.0	6.0
Parcelas Viejas Borinquen comunidad, Caguas Municipio	287	264	197	74.6	67	2.49	2.70	23	1	2.2	0.0	8.2
Parguera barrio, Lajas Municipio	1,655	809	657	81.2	152	2.57	2.61	846	685	5.8	3.8	13.4
París barrio, Lajas Municipio	425	360	285	79.2	75	2.66	2.81	65	30	2.2	1.4	5.1
Paso Palma barrio, Utuado Municipio	248	204	159	77.9	45	2.77	3.13	44	19	3.3	0.6	11.5
Pasto barrio, Aibonito Municipio	1,690	1,520	1,169	76.9	351	2.72	2.85	170	49	2.2	1.8	3.8
Pasto barrio, Coamo Municipio	2,153	1,871	1,452	77.6	419	2.97	2.88	282	63	2.1	1.0	5.8
Pasto barrio, Guayanilla Municipio	141	109	76	69.7	33	2.97	3.06	32	4	0.9	0.0	2.9
Pasto barrio, Morovis Municipio	277	239	183	76.6	56	3.17	3.32	38	9	1.2	0.0	5.1
Pastos comunidad, Aibonito Municipio	607	551	389	70.6	162	2.66	2.95	56	13	2.5	0.8	6.3
Pasto Viejo barrio, Cayey Municipio	231	196	156	79.6	40	2.65	3.53	35	8	2.5	0.0	11.1
Patillas zona urbana, Patillas Municipio	2,005	1,666	1,092	65.5	574	2.63	2.53	339	33	6.7	6.7	6.8
Patillas barrio-pueblo, Patillas Municipio	1,108	901	641	71.1	260	2.49	2.62	207	20	4.1	3.3	6.1
Pedernales barrio, Cabo Rojo Municipio	3,176	1,850	1,455	78.6	395	2.45	2.70	1,326	953	6.4	4.5	12.9
Pedro Avila barrio, Cayey Municipio	54	47	38	80.9	9	2.63	2.78	7	2	2.1	0.0	10.0
Pedro García barrio, Coamo Municipio	262	225	175	77.8	50	2.95	3.00	37	18	0.9	0.6	2.0
Pellejas barrio, Adjuntas Municipio	207	176	135	76.7	41	3.13	3.17	31	8	4.8	0.0	17.6
Pellejas barrio, Orocovis Municipio	219	194	164	84.5	30	2.99	2.87	25	16	2.5	0.6	11.4
Peña Pobre comunidad, Naguabo Municipio	433	356	252	70.8	104	2.73	2.91	77	9	6.0	3.4	11.8
Peña Pobre barrio, Naguabo Municipio	1,635	1,356	1,068	78.8	288	3.12	2.77	279	69	2.9	1.6	7.3
Peñuelas zona urbana, Peñuelas Municipio	2,292	1,981	1,453	73.3	528	2.94	3.00	311	35	4.2	1.6	10.6
Peñuelas barrio-pueblo, Peñuelas Municipio	657	529	281	53.1	248	2.62	2.76	128	9	8.9	2.4	15.2
Perchas barrio, Morovis Municipio	552	438	347	79.2	91	3.11	2.82	114	42	6.6	3.1	18.0
Perchas 1 barrio, San Sebastián Municipio	425	345	239	69.3	106	2.53	2.75	80	23	4.2	2.8	7.0
Perchas 2 barrio, San Sebastián Municipio	438	337	249	73.9	88	2.90	3.02	101	38	5.1	2.7	11.1
Pesas barrio, Ciales Municipio	1,015	828	674	81.4	154	2.90	2.66	187	51	2.1	0.6	7.9
Pezuela barrio, Lares Municipio	175	164	116	70.7	48	2.80	3.10	11	2	0.0	0.0	0.0
Pica barrio, Jayuya Municipio	66	49	37	75.5	12	3.11	2.00	17	5	2.0	2.6	0.0
Piedra Aguza comunidad, Juana Díaz Municipio	1,077	947	799	84.4	148	3.06	3.07	130	26	4.6	4.6	4.5
Piedra Gorda comunidad, Camuy Municipio	730	657	517	78.7	140	2.96	2.90	73	16	2.2	1.0	6.6
Piedra Gorda barrio, Camuy Municipio	712	643	514	79.9	129	2.86	2.91	69	11	2.7	1.7	6.5
Piedras barrio, Cayey Municipio	70	60	48	80.0	12	3.31	3.00	10	2	0.0	0.0	0.0
Piedras Blancas barrio, Aguada Municipio	1,918	1,655	1,319	79.7	336	2.86	2.57	263	65	4.1	1.1	14.0
Piedras Blancas barrio, San Sebastián Municipio	1,160	1,012	641	63.3	371	2.43	2.71	148	34	2.7	2.4	3.1
Piletas barrio, Lares Municipio	2,261	2,005	1,484	74.0	521	2.80	2.83	256	104	2.5	0.7	7.3
Piñales barrio, Añasco Municipio	1,153	1,012	850	84.0	162	2.88	2.64	141	20	2.1	0.6	9.5
Piñas barrio, Comerío Municipio	650	586	440	75.1	146	2.98	2.78	64	5	1.0	0.5	2.7
Piñas barrio, Toa Alta Municipio	525	457	388	84.9	69	2.99	2.80	68	8	4.5	4.6	4.1
Pitahaya barrio, Arroyo Municipio	1,439	1,173	895	76.3	278	2.72	2.89	266	52	3.6	1.2	10.5
Pitahaya barrio, Luquillo Municipio	2,082	1,594	1,126	70.6	468	2.79	2.92	488	127	8.5	8.3	9.2
Planas barrio, Isabela Municipio	949	776	598	77.1	178	2.63	2.81	173	64	2.1	1.6	3.8
Plata barrio, Aibonito Municipio	657	598	481	80.4	117	2.93	2.69	59	22	1.5	0.8	4.1
Plata barrio, Lajas Municipio	1,069	897	717	79.9	180	2.96	2.78	172	46	1.8	0.8	5.7
Plata barrio, Moca Municipio	1,088	960	770	80.2	190	2.93	2.86	128	28	2.8	1.3	8.7
Playa barrio, Añasco Municipio	753	585	463	79.1	122	2.53	2.68	168	62	3.6	0.2	14.5
Playa barrio, Guayanilla Municipio	523	432	320	74.1	112	2.64	3.04	91	41	2.0	0.3	6.6
Playa barrio, Ponce Municipio	5,934	5,284	3,608	68.3	1,676	2.65	2.65	650	89	3.3	1.2	7.5
Playa barrio, Santa Isabel Municipio	375	287	226	78.7	61	2.82	2.79	88	33	3.7	2.2	9.0
Playa barrio, Yabucoa Municipio	2,022	1,723	1,413	82.0	310	2.83	2.89	299	56	2.4	0.9	8.8
Playa Fortuna comunidad, Luquillo Municipio	888	636	490	77.0	146	2.64	2.73	252	74	9.7	5.1	22.4
Playa Sardinas I barrio, Culebra Municipio	156	105	40	38.1	65	2.40	1.38	51	32	8.3	0.0	13.3

Table 12.
Housing Occupancy and Tenure: 2010—Con.

[For information on confidentiality protection, nonsampling error, and definitions, see Selected Appendixes at <www.census.gov/prod/cen2010/cph-1-a.pdf>]

Puerto Rico Municipio Municipio Subdivision and Place Subbarrio	Total housing units	Occupied housing units						Vacant housing units				
		Total	Owner occupied		Renter occupied	Average household size		Total	For seasonal, recreational, or occasional use	Vacancy rate		
			Number	Percent of occupied housing units		Owner-occupied units	Renter-occupied units			Available housing	Home-owner	Rental
MUNICIPIO SUBDIVISION AND PLACE—Con.												
Playa Sardinas II barrio, Culebra Municipio..	129	36	29	80.6	7	1.83	1.57	93	47	44.1	0.0	78.9
Playita comunidad (Salinas Municipio), Salinas Municipio	319	220	161	73.2	59	2.36	2.93	99	55	2.7	2.4	3.3
Playita comunidad (Yabucoa Municipio), Yabucoa Municipio	614	525	414	78.9	111	2.89	3.24	89	11	2.6	1.0	8.2
Playita Cortada comunidad, Santa Isabel Municipio	731	614	475	77.4	139	2.84	2.76	117	16	3.6	2.6	6.7
Pole Ojea comunidad, Cabo Rojo Municipio.	1,042	629	505	80.3	124	2.66	2.84	413	226	13.9	15.4	7.5
Pollos barrio, Patillas Municipio	1,262	1,109	912	82.2	197	2.85	2.76	153	45	2.8	0.3	12.8
Ponce zona urbana, Ponce Municipio	57,856	49,861	33,164	66.5	16,697	2.63	2.63	7,995	654	4.8	2.8	8.7
Portillo barrio, Adjuntas Municipio	252	208	138	66.3	70	3.01	2.71	44	9	1.9	2.1	1.4
Portugués barrio, Adjuntas Municipio	214	168	135	80.4	33	2.90	2.58	46	23	4.0	2.9	8.3
Portugués barrio, Ponce Municipio	1,457	1,345	694	51.6	651	3.00	3.15	112	17	1.5	0.7	2.2
Portugués Urbano barrio, Ponce Municipio...	1,666	1,447	1,122	77.5	325	2.78	3.04	219	10	3.5	1.5	9.7
Potala Pastillo comunidad, Juana Díaz Municipio	1,315	1,101	820	74.5	281	2.72	3.00	214	41	1.3	1.1	2.0
Pozas barrio, Ciales Municipio	625	505	395	78.2	110	2.86	2.72	120	33	3.2	1.5	8.9
Pozas barrio, San Sebastián Municipio	1,437	1,287	993	77.2	294	2.74	2.69	150	40	3.0	2.4	4.8
Pozo Hondo barrio, Guayama Municipio	583	458	375	81.9	83	2.78	2.66	125	26	5.5	4.1	11.3
Primero barrio, Ponce Municipio	1,733	1,370	462	33.7	908	2.18	2.33	363	18	12.5	10.8	13.4
Pueblito del Carmen comunidad, Guayama Municipio	282	217	165	76.0	52	2.50	3.08	65	15	1.8	0.0	7.1
Pueblito del Río comunidad, Las Piedras Municipio	523	462	368	79.7	94	2.84	2.81	61	0	2.9	2.4	5.0
Pueblo barrio, Corozal Municipio	1,174	1,055	743	70.4	312	2.77	2.99	119	10	4.0	1.8	8.7
Pueblo barrio, Lares Municipio	2,031	1,786	1,334	74.7	452	2.67	2.83	245	46	3.1	1.4	7.7
Pueblo barrio, Moca Municipio	2,718	2,352	1,665	70.8	687	2.72	2.64	366	53	4.7	1.2	12.0
Pueblo barrio, Rincón Municipio	2,247	1,487	1,117	75.1	370	2.57	2.49	760	429	9.2	3.8	22.1
Pueblo barrio, San Juan Municipio	4,907	3,742	1,311	35.0	2,431	2.46	2.14	1,165	38	14.6	5.7	18.7
Pueblo Viejo barrio, Guaynabo Municipio	10,875	9,465	7,370	77.9	2,095	2.36	2.38	1,410	221	4.1	3.0	7.9
Puente barrio, Camuy Municipio	2,820	2,526	1,937	76.7	589	2.69	2.83	294	49	3.0	1.3	8.1
Puerto Diablo barrio, Vieques Municipio	1,380	762	599	78.6	163	2.51	2.42	618	300	5.8	2.9	14.9
Puerto Ferro barrio, Vieques Municipio	585	315	267	84.8	48	2.21	2.38	270	168	6.8	1.8	27.3
Puerto Nuevo barrio, Vega Baja Municipio...	3,214	2,193	1,706	77.8	487	2.70	2.67	1,021	594	6.6	3.0	17.1
Puerto Real comunidad, Cabo Rojo Municipio	2,417	2,078	1,692	81.4	386	2.89	2.84	339	105	2.8	2.0	6.5
Puerto Real barrio, Vieques Municipio	962	684	549	80.3	135	2.43	2.36	278	125	4.6	1.6	14.8
Puertos barrio, Camuy Municipio	527	468	395	84.4	73	2.79	2.92	59	18	0.6	0.0	3.9
Pugnado Adentro barrio, Vega Baja Municipio	515	449	361	80.4	88	2.80	2.97	66	22	3.8	1.4	12.7
Pugnado Afuera barrio, Vega Baja Municipio	4,658	4,166	3,347	80.3	819	2.79	2.96	492	35	4.2	3.1	8.4
Pulguillas barrio, Coamo Municipio	465	406	324	79.8	82	2.96	3.00	59	28	1.9	1.2	4.4
Punta Arenas barrio, Vieques Municipio	0	0	0	(X)	0	0.00	0.00	0	0	(X)	(X)	(X)
Puntas barrio, Rincón Municipio	1,447	687	554	80.6	133	2.33	2.14	760	377	21.8	3.1	55.3
Punta Santiago comunidad, Humacao Municipio	2,190	1,847	1,468	79.5	379	2.63	2.86	343	75	3.9	1.5	12.3
Punta Santiago barrio, Humacao Municipio..	2,055	1,738	1,383	79.6	355	2.65	2.92	317	65	3.5	1.4	10.9
Purísima Concepción barrio, Las Marías Municipio	38	34	21	61.8	13	2.62	2.46	4	0	0.0	0.0	0.0
Quebrada comunidad, Camuy Municipio	401	351	296	84.3	55	2.82	2.93	50	11	4.1	1.7	15.2
Quebrada barrio, Camuy Municipio	1,525	1,341	1,080	80.5	261	2.84	2.86	184	47	3.2	1.5	9.8
Quebrada barrio, San Lorenzo Municipio	1,387	1,161	937	80.7	224	2.90	2.69	226	12	9.7	11.3	2.2
Quebrada Arenas barrio, Las Piedras Municipio	1,676	1,482	1,234	83.3	248	2.82	2.86	194	14	4.6	3.8	8.1
Quebrada Arenas barrio, Maunabo Municipio	756	626	412	65.8	214	2.59	2.79	130	32	2.5	0.7	5.7
Quebrada Arenas barrio, San Juan Municipio	1,155	993	777	78.2	216	2.74	2.71	162	16	3.5	3.7	3.1
Quebrada Arenas barrio, San Lorenzo Municipio	1,026	834	652	78.2	182	2.84	2.96	192	27	2.3	0.6	8.1
Quebrada Arenas barrio, Toa Alta Municipio	1,431	1,286	1,064	82.7	222	3.07	3.07	145	31	2.4	1.8	5.1
Quebrada Arenas barrio, Vega Baja Municipio	293	253	207	81.8	46	2.92	2.80	40	10	5.2	3.3	13.2
Quebrada Arriba barrio, Cayey Municipio	630	525	384	73.1	141	2.75	2.81	105	20	2.4	1.0	6.0
Quebrada Arriba barrio, Patillas Municipio	326	257	204	79.4	53	2.75	2.85	69	27	0.4	0.5	0.0
Quebrada Ceiba barrio, Peñuelas Municipio.	1,768	1,522	1,209	79.4	313	3.08	3.21	246	26	2.9	1.1	9.2
Quebrada Cruz barrio, Toa Alta Municipio	2,130	1,836	1,468	80.0	368	2.94	2.78	294	48	4.0	1.7	12.2
Quebrada del Agua comunidad, Ponce Municipio	455	386	326	84.5	60	3.20	3.25	69	10	4.2	0.9	18.9
Quebrada Fajardo barrio, Fajardo Municipio.	4,327	3,612	2,916	80.7	696	2.69	2.78	715	199	4.2	3.3	8.0

Table 12.
Housing Occupancy and Tenure: 2010—Con.

[For information on confidentiality protection, nonsampling error, and definitions, see Selected Appendixes at <www.census.gov/prod/cen2010/cph-1-a.pdf>]

Puerto Rico Municipio Municipio Subdivision and Place Subbarrio	Total housing units	Occupied housing units						Vacant housing units				
		Total	Owner occupied		Renter occupied	Average household size		Total	For seasonal, recreational, or occasional use	Vacancy rate		
			Number	Percent of occupied housing units		Owner-occupied units	Renter-occupied units			Available housing	Home-owner	Rental
MUNICIPIO SUBDIVISION AND PLACE—Con.												
Quebrada Grande barrio, Barranquitas Municipio	1,234	1,072	807	75.3	265	3.02	2.93	162	45	4.4	1.5	12.2
Quebrada Grande barrio, Mayagüez Municipio	2,518	2,169	1,516	69.9	653	2.56	2.55	349	48	4.1	2.2	8.3
Quebrada Grande barrio, Trujillo Alto Municipio	1,629	1,418	1,132	79.8	286	2.96	2.89	211	47	3.2	1.3	10.0
Quebrada Honda barrio, Guayanilla Municipio	164	129	104	80.6	25	2.94	3.36	35	19	8.5	0.0	32.4
Quebrada Honda barrio, San Lorenzo Municipio	888	724	526	72.7	198	2.65	2.45	164	31	3.5	1.7	7.8
Quebrada Infierno barrio, Gurabo Municipio	298	254	213	83.9	41	3.07	2.93	44	19	2.3	2.3	2.4
Quebrada Larga barrio, Añasco Municipio	667	567	429	75.7	138	2.69	2.72	100	17	3.4	0.9	10.4
Quebrada Limón barrio, Ponce Municipio	311	263	213	81.0	50	2.60	3.02	48	10	2.2	0.9	7.4
Quebrada Negrito barrio, Trujillo Alto Municipio	2,239	1,911	1,548	81.0	363	2.92	2.97	328	43	3.7	1.8	10.8
Quebradas barrio, Guayanilla Municipio	975	843	655	77.7	188	2.93	2.69	132	31	4.3	0.9	14.4
Quebradas barrio, Yauco Municipio	341	288	232	80.6	56	3.15	2.71	53	8	1.7	1.2	3.4
Quebrada Seca barrio, Ceiba Municipio	679	546	418	76.6	128	2.64	2.44	133	9	4.0	1.4	11.6
Quebrada Vueltas barrio, Fajardo Municipio	1,710	1,361	1,109	81.5	252	2.64	2.86	349	137	2.3	1.4	6.3
Quebrada Yeguas barrio, Salinas Municipio	629	506	356	70.4	150	2.89	2.81	123	16	1.4	1.7	0.7
Quebradillas barrio, Barranquitas Municipio	2,115	1,934	1,434	74.1	500	3.05	2.89	181	60	2.0	0.4	6.2
Quebradillas zona urbana, Quebradillas Municipio	2,371	2,082	1,134	54.5	948	2.50	2.58	289	68	4.3	2.6	6.3
Quebradillas barrio-pueblo, Quebradillas Municipio	1,479	1,283	595	46.4	688	2.33	2.49	196	48	4.7	2.8	6.3
Quemado barrio, Mayagüez Municipio	1,176	984	721	73.3	263	2.52	2.65	192	29	3.0	1.5	7.0
Quemados barrio, San Lorenzo Municipio	1,876	1,660	1,359	81.9	301	2.84	2.83	216	35	3.1	1.7	9.0
Quinto barrio, Ponce Municipio	472	302	124	41.1	178	2.01	1.69	170	4	11.1	10.7	11.4
Rabanal barrio, Cidra Municipio	1,622	1,434	1,123	78.3	311	2.92	3.01	188	49	2.1	1.1	5.4
Rafael Capó comunidad, Hatillo Municipio	750	627	490	78.1	137	2.68	2.83	123	8	1.3	0.2	4.9
Rafael González comunidad, Hatillo Municipio	926	845	644	76.2	201	2.68	2.88	81	5	0.8	0.5	2.0
Rafael Hernández comunidad, Aguadilla Municipio	631	511	391	76.5	120	2.62	2.72	120	26	5.4	1.0	17.2
Ramos comunidad, Luquillo Municipio	812	653	501	76.7	152	2.73	2.91	159	18	3.7	2.1	8.3
Ranchera barrio, Yauco Municipio	196	158	123	77.8	35	2.81	2.86	38	8	0.0	0.0	0.0
Rayo barrio, Sabana Grande Municipio	1,285	1,142	892	78.1	250	2.70	2.63	143	27	1.0	0.3	3.5
Real barrio, Ponce Municipio	1,272	1,177	969	82.3	208	3.11	3.22	95	18	1.2	0.6	3.7
Retiro barrio, San Germán Municipio	2,918	2,593	1,651	63.7	942	2.49	2.77	325	44	1.9	1.5	2.4
Rincón barrio, Cayey Municipio	2,577	2,293	1,868	81.5	425	2.99	2.72	284	50	4.4	3.1	9.5
Rincón barrio, Cidra Municipio	1,661	1,485	1,121	75.5	364	2.89	2.93	176	27	3.3	0.7	10.4
Rincón barrio, Gurabo Municipio	4,487	3,863	3,062	79.3	801	2.78	2.86	624	66	6.8	6.0	9.6
Rincón zona urbana, Rincón Municipio	1,106	647	375	58.0	272	2.21	2.13	459	295	13.9	13.1	14.9
Rincón barrio-pueblo, Rincón Municipio	509	407	199	48.9	208	2.15	2.19	102	13	8.1	3.9	11.8
Rincón barrio, Sabana Grande Municipio	1,512	1,320	969	73.4	351	2.60	2.65	192	30	1.9	0.9	4.6
Río barrio, Guaynabo Municipio	1,159	1,022	688	67.3	334	2.80	2.22	137	13	4.1	1.6	9.0
Río barrio, Naguabo Municipio	2,186	1,902	1,552	81.6	350	2.82	2.79	284	26	4.2	2.6	10.6
Río Abajo barrio, Ceiba Municipio	417	336	284	84.5	52	2.68	2.38	81	28	4.5	1.4	18.8
Río Abajo barrio, Cidra Municipio	455	404	279	69.1	125	2.72	2.70	51	13	3.6	2.1	6.6
Río Abajo barrio, Humacao Municipio	3,108	2,730	2,114	77.4	616	2.72	2.83	378	75	4.5	2.9	9.9
Río Abajo barrio, Utuado Municipio	112	90	69	76.7	21	2.81	2.05	22	10	5.3	1.4	16.0
Río Abajo barrio, Vega Baja Municipio	2,041	1,711	1,265	73.9	446	2.77	2.88	330	32	4.6	1.4	12.7
Río Arriba barrio, Añasco Municipio	75	56	50	89.3	6	2.48	2.33	19	9	13.8	5.7	50.0
Río Arriba barrio, Arecibo Municipio	388	306	256	83.7	50	2.86	2.52	82	14	8.7	1.5	33.3
Río Arriba barrio, Fajardo Municipio	626	498	409	82.1	89	2.72	2.79	128	32	3.4	2.8	6.3
Río Arriba barrio, Vega Baja Municipio	136	116	98	84.5	18	3.02	3.11	20	5	4.1	1.0	18.2
Río Arriba Poniente barrio, Manatí Municipio	769	678	530	78.2	148	2.72	2.81	91	18	4.1	2.9	7.9
Río Arriba Saliente barrio, Manatí Municipio	1,474	1,306	992	76.0	314	2.76	2.61	168	31	4.8	1.4	13.9
Río Blanco comunidad, Naguabo Municipio	712	615	511	83.1	104	2.68	2.88	97	12	4.7	3.7	9.3
Río Blanco barrio, Naguabo Municipio	1,550	1,286	1,053	81.9	233	2.64	2.67	264	27	3.9	2.4	10.2
Río Cañas barrio, Añasco Municipio	154	119	98	82.4	21	2.52	2.52	35	4	4.8	3.9	8.7
Río Cañas barrio, Caguas Municipio	3,838	3,352	2,723	81.2	629	2.90	2.63	486	71	3.5	1.7	10.6
Río Cañas barrio, Las Marías Municipio	116	104	90	86.5	14	2.73	2.71	12	2	2.8	3.2	0.0
Río Cañas Abajo comunidad, Juana Díaz Municipio	402	347	281	81.0	66	3.02	2.88	55	12	2.0	1.4	4.3
Río Cañas Abajo barrio, Juana Díaz Municipio	1,117	971	816	84.0	155	2.95	2.78	146	29	3.5	3.1	5.4
Río Cañas Abajo barrio, Mayagüez Municipio	1,039	874	703	80.4	171	2.93	2.30	165	29	7.2	4.6	16.3
Río Cañas Arriba barrio, Juana Díaz Municipio	770	682	545	79.9	137	3.16	3.23	88	30	1.0	0.0	4.8
Río Cañas Arriba barrio, Mayagüez Municipio	602	491	383	78.0	108	2.66	2.95	111	24	2.4	2.5	1.8
Río Grande barrio, Aguada Municipio	536	431	331	76.8	100	2.72	2.51	105	53	5.0	1.8	14.5

Table 12.
Housing Occupancy and Tenure: 2010—Con.

[For information on confidentiality protection, nonsampling error, and definitions, see Selected Appendixes at <www.census.gov/prod/cen2010/cph-1-a.pdf>]

Puerto Rico Municipio Municipio Subdivision and Place Subbarrio	Total housing units	Occupied housing units						Vacant housing units				
		Total	Owner occupied		Renter occupied	Average household size		Total	For seasonal, recreational, or occasional use	Vacancy rate		
			Number	Percent of occupied housing units		Owner-occupied units	Renter-occupied units			Available housing	Home-owner	Rental
MUNICIPIO SUBDIVISION AND PLACE—Con.												
Río Grande barrio, Jayuya Municipio	338	300	229	76.3	71	2.85	3.20	38	12	3.5	1.3	10.1
Río Grande barrio, Morovis Municipio	221	200	175	87.5	25	2.91	3.36	21	7	3.4	0.6	19.4
Río Grande barrio, Rincón Municipio	825	448	348	77.7	100	2.64	2.50	377	199	16.5	16.7	16.0
Río Grande zona urbana, Río Grande Municipio	5,306	4,711	3,337	70.8	1,374	2.68	2.71	595	57	3.2	2.7	4.5
Río Grande barrio-pueblo, Río Grande Municipio	881	709	451	63.6	258	2.35	2.74	172	12	4.5	2.7	7.5
Río Hondo barrio, Comerío Municipio	887	780	575	73.7	205	3.02	2.75	107	13	1.0	0.7	1.9
Río Hondo barrio, Mayagüez Municipio	1,565	1,375	1,000	72.7	375	2.57	2.74	190	23	2.7	1.6	5.7
Río Jueyes barrio, Salinas Municipio	1,817	1,301	923	70.9	378	2.44	2.73	516	167	4.1	2.4	8.0
Río Lajas comunidad, Dorado Municipio	987	830	677	81.6	153	2.88	2.76	157	18	3.7	1.3	12.8
Río Lajas barrio, Dorado Municipio	1,073	896	723	80.7	173	2.88	2.76	177	20	3.6	1.4	11.9
Río Lajas barrio, Toa Alta Municipio	958	848	730	86.1	118	3.03	2.99	110	33	1.8	1.5	4.1
Río Prieto barrio, Lares Municipio	240	206	104	50.5	102	2.80	2.71	34	10	3.7	0.0	7.3
Río Prieto barrio, Yauco Municipio	307	218	162	74.3	56	3.17	2.98	89	42	1.4	0.0	5.1
Ríos barrio, Patillas Municipio	188	135	99	73.3	36	2.65	2.39	53	15	1.5	0.0	5.3
Robles barrio, Aibonito Municipio	1,560	1,429	1,075	75.2	354	2.63	2.92	131	30	1.4	1.1	2.2
Robles barrio, San Sebastián Municipio	724	627	479	76.4	148	2.68	2.78	97	43	2.6	1.8	5.1
Rocha barrio, Moca Municipio	1,708	1,471	1,181	80.3	290	2.68	2.74	237	55	2.0	0.6	7.3
Rodríguez Hevia zona urbana, Cidra Municipio	139	123	95	77.2	28	2.53	3.04	16	6	0.8	0.0	3.4
Roncador barrio, Utuado Municipio	228	201	147	73.1	54	3.07	2.72	27	14	2.4	0.7	6.9
Rosario barrio, Mayagüez Municipio	582	511	413	80.8	98	2.69	2.98	71	14	2.7	1.0	9.3
Rosario Alto barrio, San Germán Municipio	304	262	212	80.9	50	2.78	2.64	42	12	3.0	2.3	5.7
Rosario Bajo barrio, San Germán Municipio	580	521	321	61.6	200	2.74	3.20	59	13	1.7	0.9	2.9
Rosario Peñón barrio, San Germán Municipio	330	289	234	81.0	55	2.82	2.65	41	13	1.4	0.4	5.2
Rosa Sánchez comunidad, Yabucoa Municipio	443	382	303	79.3	79	2.71	2.97	61	9	1.8	1.0	4.7
Rubias barrio, Yauco Municipio	125	102	67	65.7	35	2.85	3.37	23	9	1.9	1.4	2.7
Rucio barrio, Peñuelas Municipio	415	333	265	79.6	68	3.22	3.09	82	31	0.3	0.4	0.0
Rufina barrio, Guayanilla Municipio	108	84	66	78.6	18	2.79	2.00	24	15	1.1	0.0	5.0
Sábalos barrio, Mayagüez Municipio	4,504	4,139	2,287	55.3	1,852	2.54	2.60	365	44	2.0	1.3	3.0
Sabana barrio, Luquillo Municipio	1,036	839	686	81.8	153	2.78	2.93	197	42	4.2	3.0	9.5
Sabana barrio, Orocovis Municipio	377	323	235	72.8	88	3.04	2.98	54	13	7.7	8.5	5.4
Sabana barrio, Vega Alta Municipio	7,248	5,339	4,401	82.4	938	2.82	2.83	1,909	740	8.1	6.3	15.7
Sabana comunidad	677	571	445	77.9	126	2.74	3.25	106	8	0.7	0.4	1.6
Vega Alta Municipio (part)	48	40	28	70.0	12	2.75	3.67	8	1	0.0	0.0	0.0
Vega Baja Municipio (part)	629	531	417	78.5	114	2.74	3.20	98	7	0.7	0.5	1.7
Sabana Abajo barrio, Carolina Municipio	24,354	21,306	13,802	64.8	7,504	2.61	2.60	3,048	292	5.4	2.3	10.5
Sabana Eneas comunidad, San Germán Municipio	698	607	498	82.0	109	2.51	2.97	91	18	1.5	0.4	5.9
Sabana Eneas barrio, San Germán Municipio	906	774	629	81.3	145	2.50	2.90	132	30	2.1	0.5	8.7
Sabana Grande zona urbana, Sabana Grande Municipio	3,668	3,143	2,274	72.4	869	2.49	2.82	525	66	3.5	2.7	5.4
Sabana Grande barrio-pueblo, Sabana Grande Municipio	887	645	350	54.3	295	2.03	2.65	242	32	6.3	3.0	9.8
Sabana Grande barrio, Utuado Municipio	438	388	292	75.3	96	2.90	2.76	50	17	1.8	0.7	5.0
Sabana Grande Abajo barrio, San Germán Municipio	1,042	918	753	82.0	165	2.60	2.53	124	16	3.2	2.3	7.2
Sabana Hoyos comunidad, Arecibo Municipio	795	686	543	79.2	143	2.60	2.55	109	6	3.7	1.2	12.1
Sabana Hoyos barrio, Arecibo Municipio	4,360	3,753	3,052	81.3	701	2.74	2.83	607	45	4.2	1.7	13.9
Sabana Llana barrio, Juana Díaz Municipio	3,251	2,937	2,391	81.4	546	3.01	3.11	314	42	1.5	0.6	5.1
Sabana Llana Norte barrio, San Juan Municipio	13,362	11,443	6,617	57.8	4,826	2.54	2.69	1,919	96	5.5	2.5	9.4
Sabana Llana Sur barrio, San Juan Municipio	18,652	16,577	10,607	64.0	5,970	2.40	2.52	2,075	207	4.0	1.7	7.9
Sabana Seca comunidad, Toa Baja Municipio	4,062	3,539	2,663	75.2	876	2.74	2.70	523	32	3.2	1.0	9.3
Sabana Seca barrio, Toa Baja Municipio	22,083	19,697	14,458	73.4	5,239	2.75	2.54	2,386	232	4.1	1.3	11.1
Sabana Yeguas barrio, Lajas Municipio	1,374	1,206	969	80.3	237	2.57	2.65	168	44	2.2	0.8	7.4
Sabanetas barrio, Mayagüez Municipio	1,955	1,605	1,209	75.3	396	2.50	2.47	350	61	3.1	0.6	10.2
Sabanetas barrio, Ponce Municipio	2,128	1,914	1,311	68.5	603	2.68	3.01	214	15	2.6	2.5	2.7
Saco barrio, Ceiba Municipio	791	652	521	79.9	131	2.79	2.74	139	21	4.8	3.6	9.0
St. Just barrio, Trujillo Alto Municipio	6,585	5,868	3,985	67.9	1,883	2.52	2.41	717	58	5.2	1.5	12.1
Saliente barrio, Jayuya Municipio	268	232	176	75.9	56	2.81	2.75	36	14	3.3	1.7	8.2
Salinas zona urbana, Salinas Municipio	2,326	1,902	1,357	71.3	545	2.43	2.70	424	25	3.0	2.4	4.7
Salinas barrio-pueblo, Salinas Municipio	1,335	1,017	695	68.3	322	2.27	2.71	318	16	3.2	2.7	4.4

Table 12.
Housing Occupancy and Tenure: 2010—Con.

[For information on confidentiality protection, nonsampling error, and definitions, see Selected Appendixes at <www.census.gov/prod/cen2010/cph-1-a.pdf>]

Puerto Rico Municipio Municipio Subdivision and Place Subbarrio	Total housing units	Occupied housing units						Vacant housing units				
		Total	Owner occupied		Renter occupied	Average household size		Total	For seasonal, recreational, or occasional use	Vacancy rate		
			Number	Percent of occupied housing units		Owner-occupied units	Renter-occupied units			Available housing	Home-owner	Rental
MUNICIPIO SUBDIVISION AND PLACE—Con.												
Saltillo barrio, Adjuntas Municipio	1,076	899	677	75.3	222	2.98	2.82	177	65	1.9	0.6	5.9
Salto barrio, Cidra Municipio	77	68	52	76.5	16	2.67	2.31	9	1	1.4	0.0	5.9
Salto barrio, San Sebastián Municipio	1,312	1,144	927	81.0	217	2.69	2.65	168	52	3.0	1.0	10.7
Salto Abajo barrio, Utuado Municipio	1,540	1,390	988	71.1	402	2.83	2.83	150	38	4.4	0.7	12.4
Salto Arriba barrio, Utuado Municipio	228	202	143	70.8	59	3.13	2.80	26	2	4.2	4.7	3.2
Saltos barrio, Orocovis Municipio	1,208	1,043	823	78.9	220	3.07	3.22	165	66	2.8	0.6	10.2
San Antón barrio, Carolina Municipio	6,431	5,322	4,038	75.9	1,284	2.48	2.73	1,109	109	6.6	5.9	8.8
San Antón barrio, Ponce Municipio	4,937	4,434	2,335	52.7	2,099	2.37	2.60	503	71	3.7	2.5	4.9
San Antonio comunidad (Aguadilla Municipio), Aguadilla Municipio	900	773	555	71.8	218	2.46	2.58	127	23	3.8	0.9	10.7
San Antonio barrio, Caguas Municipio	934	813	641	78.8	172	2.68	2.63	121	20	2.0	0.9	5.9
San Antonio comunidad (Dorado Municipio), Dorado Municipio	3,055	2,570	2,026	78.8	544	2.97	2.86	485	34	4.5	3.4	8.4
San Antonio comunidad (Quebradillas Municipio), Quebradillas Municipio	698	624	491	78.7	133	2.74	2.74	74	19	1.4	1.4	1.5
San Antonio barrio, Quebradillas Municipio	2,080	1,828	1,447	79.2	381	2.84	2.71	252	83	2.5	1.5	6.1
San Germán zona urbana, San Germán Municipio	5,303	4,463	2,640	59.2	1,823	2.38	2.32	840	83	4.4	2.7	6.9
San Germán barrio-pueblo, San Germán Municipio	1,686	1,190	563	47.3	627	2.14	2.12	496	32	9.8	6.7	12.4
San Ildefonso barrio, Coamo Municipio	4,433	3,891	2,981	76.6	910	2.98	2.77	542	158	4.0	3.4	5.9
San Isidro comunidad, Canóvanas Municipio	2,791	2,338	1,823	78.0	515	2.96	2.78	453	20	3.7	1.7	9.9
San Isidro barrio, Culebra Municipio	24	5	4	80.0	1	2.50	6.00	19	6	54.5	20.0	83.3
San José barrio, Quebradillas Municipio	1,307	1,130	806	71.3	324	2.83	2.17	177	43	6.6	8.1	2.7
San José comunidad, Toa Baja Municipio	1,119	988	787	79.7	201	2.93	2.96	131	15	2.2	1.3	5.6
San Juan zona urbana, San Juan Municipio	194,316	160,413	86,413	53.9	74,000	2.34	2.33	33,903	3,868	7.7	4.6	11.1
San Juan Antiguo barrio, San Juan Municipio	5,159	3,285	1,187	36.1	2,098	1.96	1.82	1,874	357	21.7	24.6	19.8
San Lorenzo barrio, Morovis Municipio	437	384	300	78.1	84	3.20	2.95	53	15	0.5	0.3	1.2
San Lorenzo zona urbana, San Lorenzo Municipio	3,485	3,025	1,970	65.1	1,055	2.55	2.82	460	25	5.2	3.9	7.5
San Lorenzo barrio-pueblo, San Lorenzo Municipio	1,088	861	461	53.5	400	2.16	2.63	227	10	7.4	4.5	10.4
San Patricio barrio, Ponce Municipio	236	181	159	87.8	22	3.07	3.45	55	27	1.1	0.6	4.3
San Salvador barrio, Caguas Municipio	1,313	1,108	890	80.3	218	2.79	2.77	205	35	1.8	0.4	6.8
San Sebastián zona urbana, San Sebastián Municipio	4,528	3,895	2,312	59.4	1,583	2.38	2.61	633	114	4.3	3.3	5.6
San Sebastián barrio-pueblo, San Sebastián Municipio	819	614	262	42.7	352	2.08	2.49	205	25	9.2	7.9	10.1
Santa Bárbara comunidad, Canóvanas Municipio	1,954	1,603	1,305	81.4	298	2.85	2.94	351	12	2.7	1.0	9.6
Santa Catalina barrio, Coamo Municipio	768	629	490	77.9	139	2.81	2.97	139	58	3.6	3.1	5.3
Santa Clara comunidad, Aguas Buenas Municipio	372	334	250	74.9	84	2.98	2.83	38	3	4.3	2.3	9.5
Santa Cruz barrio, Carolina Municipio	716	632	550	87.0	82	3.11	2.62	84	14	0.3	0.2	1.2
Santa Isabel zona urbana, Santa Isabel Municipio	2,563	2,282	1,447	63.4	835	2.59	2.66	281	20	2.9	1.2	5.7
Santa Isabel barrio-pueblo, Santa Isabel Municipio	2,173	1,933	1,269	65.6	664	2.54	2.87	240	18	2.2	1.3	3.9
Santa Isabel barrio, Utuado Municipio	269	222	137	61.7	85	2.82	3.21	47	18	5.5	2.8	9.5
Santana barrio, Arecibo Municipio	2,334	1,998	1,634	81.8	364	2.63	2.60	336	21	6.2	4.9	11.8
Santana barrio, Sabana Grande Municipio	3,016	2,689	2,108	78.4	581	2.64	2.98	327	56	2.4	2.3	2.5
Santa Olaya barrio, Bayamón Municipio	2,376	2,131	1,783	83.7	348	2.84	2.78	245	27	3.3	1.2	12.7
Santa Rosa barrio, Guaynabo Municipio	6,524	5,997	4,934	82.3	1,063	2.84	2.67	527	53	2.5	1.5	6.9
Santa Rosa barrio, Lajas Municipio	642	571	425	74.4	146	2.78	2.80	71	11	1.5	0.7	3.9
Santa Rosa barrio, Utuado Municipio	0	0	0	(X)	0	0.00	0.00	0	0	(X)	(X)	(X)
Santiago barrio, Camuy Municipio	181	155	126	81.3	29	2.71	3.00	26	4	3.0	1.6	8.3
Santiago y Lima barrio, Naguabo Municipio	369	278	225	80.9	53	2.50	2.79	91	18	7.9	2.6	24.7
Santo Domingo comunidad, Peñuelas Municipio	1,155	1,000	808	80.8	192	3.15	3.20	155	22	2.6	1.6	6.6
Santo Domingo barrio, Peñuelas Municipio	2,120	1,822	1,456	79.9	366	3.11	3.37	298	42	4.4	4.1	5.3
Santurce barrio, San Juan Municipio	47,619	36,885	15,965	43.3	20,920	2.11	2.22	10,734	1,652	11.1	8.2	13.2
Sardinera barrio, Fajardo Municipio	1,378	533	400	75.0	133	2.26	2.16	845	740	9.5	7.4	15.3
Segundo barrio, Ponce Municipio	4,132	2,977	1,709	57.4	1,268	2.33	2.40	1,155	44	11.0	6.2	16.7
Sexto barrio, Ponce Municipio	1,772	1,357	860	63.4	497	2.52	2.66	415	11	5.8	1.8	12.1
Sierra Alta barrio, Yauco Municipio	447	369	310	84.0	59	2.91	2.71	78	18	1.1	1.0	1.6
Sierra Baja barrio, Guayanilla Municipio	285	216	171	79.2	45	2.77	2.87	69	17	2.3	1.2	6.1
Sonador barrio, San Sebastián Municipio	753	656	517	78.8	139	2.83	2.52	97	29	4.3	2.1	11.9
Sonadora barrio, Aguas Buenas Municipio	1,227	1,083	870	80.3	213	2.93	2.75	144	43	2.9	0.8	10.8
Sonadora barrio, Guaynabo Municipio	545	485	355	73.2	130	2.72	2.74	60	7	2.2	1.1	5.0
Stella comunidad, Rincón Municipio	1,259	455	364	80.0	91	2.37	2.46	804	571	25.0	14.1	50.5
Suárez comunidad, Loíza Municipio	794	673	568	84.4	105	2.85	2.77	121	9	0.9	0.5	2.6
Sud barrio, Cidra Municipio	1,459	1,278	850	66.5	428	2.87	2.97	181	24	3.7	0.8	8.8
Sumidero barrio, Aguas Buenas Municipio	3,136	2,817	2,113	75.0	704	2.83	2.83	319	65	3.0	1.0	8.6

Table 12.
Housing Occupancy and Tenure: 2010—Con.

[For information on confidentiality protection, nonsampling error, and definitions, see Selected Appendixes at <www.census.gov/prod/cen2010/cph-1-a.pdf>]

Puerto Rico Municipio Municipio Subdivision and Place Subbarrio	Total housing units	Occupied housing units						Vacant housing units				
		Total	Owner occupied		Renter occupied	Average household size		Total	For seasonal, recreational, or occasional use	Vacancy rate		
			Number	Percent of occupied housing units		Owner-occupied units	Renter-occupied units			Available housing	Home-owner	Rental
MUNICIPIO SUBDIVISION AND PLACE—Con.												
Sumido barrio, Cayey Municipio	326	282	209	74.1	73	2.76	3.10	44	9	1.4	0.9	2.6
Susúa barrio, Sabana Grande Municipio	1,236	1,002	794	79.2	208	2.65	3.03	234	45	1.8	1.2	4.1
Susúa Alta barrio, Yauco Municipio	1,599	1,336	1,040	77.8	296	2.74	2.93	263	58	5.4	5.2	6.2
Susúa Baja barrio, Guánica Municipio	1,858	1,480	1,138	76.9	342	2.81	2.93	378	60	3.0	1.5	7.8
Susúa Baja barrio, Yauco Municipio	4,959	4,344	3,294	75.8	1,050	2.65	2.90	615	98	4.0	3.1	6.7
Tabonuco barrio, Sabana Grande Municipio	119	103	86	83.5	17	2.77	2.53	16	2	0.0	0.0	0.0
Talante barrio, Maunabo Municipio	570	451	362	80.3	89	3.12	2.81	119	56	3.2	1.1	10.9
Tallaboa comunidad, Peñuelas Municipio	349	305	254	83.3	51	3.02	3.08	44	4	0.3	0.0	1.9
Tallaboa Alta comunidad, Peñuelas Municipio	706	607	483	79.6	124	2.94	3.21	99	8	4.3	2.2	11.4
Tallaboa Alta barrio, Peñuelas Municipio	1,362	1,167	927	79.4	240	3.27	3.14	195	30	3.6	3.4	4.4
Tallaboa Poniente barrio, Peñuelas Municipio	260	225	187	83.1	38	3.00	3.55	35	9	1.3	0.0	7.3
Tallaboa Saliente barrio, Peñuelas Municipio	134	107	74	69.2	33	2.38	2.06	27	0	2.7	1.3	5.7
Tanamá barrio, Adjuntas Municipio	480	408	284	69.6	124	2.92	2.94	72	18	1.0	0.7	1.6
Tanamá barrio, Arecibo Municipio	1,463	1,215	937	77.1	278	2.57	2.68	248	10	3.5	1.5	9.9
Tejas barrio, Humacao Municipio	3,086	2,610	1,797	68.9	813	2.65	2.51	476	64	5.7	1.3	14.1
Tejas barrio, Las Piedras Municipio	3,800	3,400	2,547	74.9	853	2.77	2.82	400	77	3.3	1.0	9.4
Tejas barrio, Yabucoa Municipio	1,155	1,025	814	79.4	211	3.02	2.78	130	17	3.3	0.6	12.4
Tercero barrio, Ponce Municipio	343	267	58	21.7	209	2.24	2.50	76	6	9.6	22.6	4.8
Terranova barrio, Quebradillas Municipio	1,347	1,158	801	69.2	357	2.62	2.81	189	55	4.8	2.3	9.8
Tetuán barrio, Utuado Municipio	247	209	155	74.2	54	3.28	3.17	38	22	3.7	1.9	8.5
Tibes comunidad, Ponce Municipio	116	108	96	88.9	12	3.46	2.50	8	6	0.0	0.0	0.0
Tibes barrio, Ponce Municipio	299	261	213	81.6	48	3.15	2.79	38	23	0.4	0.0	2.0
Tiburones comunidad, Barceloneta Municipio	686	585	453	77.4	132	2.72	2.90	101	11	4.2	1.3	13.2
Tierras Nuevas Poniente comunidad, Manatí Municipio	1,470	1,158	981	84.7	177	2.78	2.80	312	108	7.9	6.0	17.4
Tierras Nuevas Poniente barrio, Manatí Municipio	1,575	1,295	1,052	81.2	243	2.76	2.86	280	53	3.7	1.7	11.5
Tierras Nuevas Saliente barrio, Manatí Municipio	3,121	2,463	2,034	82.6	429	2.75	2.69	658	194	6.8	4.1	18.0
Tijeras barrio, Juana Díaz Municipio	2,203	1,920	1,521	79.2	399	3.00	2.76	283	45	4.8	4.8	4.7
Toa Alta zona urbana, Toa Alta Municipio	1,502	1,311	868	66.2	443	2.80	2.90	191	16	5.5	1.1	13.0
Toa Alta barrio-pueblo, Toa Alta Municipio	239	166	86	51.8	80	2.40	2.39	73	3	18.0	3.3	29.3
Toa Baja zona urbana, Toa Baja Municipio	667	545	325	59.6	220	2.52	2.94	122	7	5.5	4.4	7.2
Toa Baja barrio-pueblo, Toa Baja Municipio	309	229	159	69.4	70	2.42	2.59	80	2	6.5	4.7	10.3
Toíta barrio, Cayey Municipio	2,262	1,953	1,355	69.4	598	2.72	2.67	309	39	4.1	1.8	8.8
Toíta barrio, Cidra Municipio	422	373	295	79.1	78	2.87	2.83	49	10	2.1	0.3	8.2
Tomás de Castro barrio, Caguas Municipio	8,156	7,158	5,480	76.6	1,678	2.69	2.67	998	97	7.4	7.1	8.6
Toro Negro barrio, Ciales Municipio	374	308	233	75.6	75	3.18	3.07	66	28	3.4	0.9	10.6
Torre barrio, Sabana Grande Municipio	836	708	602	85.0	106	2.92	3.21	128	21	4.6	4.3	6.2
Torrecilla Alta barrio, Canóvanas Municipio	2,697	2,247	1,856	82.6	391	2.92	2.97	450	12	4.1	3.0	9.2
Torrecilla Alta barrio, Loíza Municipio	0	0	0	(X)	0	0.00	0.00	0	0	(X)	(X)	(X)
Torrecilla Baja barrio, Loíza Municipio	901	792	714	90.2	78	3.06	2.82	109	38	1.6	0.0	14.3
Torrecillas barrio, Morovis Municipio	252	222	178	80.2	44	2.78	2.93	30	7	5.1	2.7	13.7
Tortugo barrio, San Juan Municipio	1,777	1,617	1,310	81.0	307	2.80	2.82	160	17	2.3	0.5	9.6
Trujillo Alto zona urbana, Trujillo Alto Municipio	19,890	17,809	13,125	73.7	4,684	2.71	2.65	2,081	164	4.5	2.5	9.7
Trujillo Alto barrio-pueblo, Trujillo Alto Municipio	325	260	126	48.5	134	2.33	2.83	65	2	2.2	3.8	0.7
Trujillo Bajo barrio, Carolina Municipio	3,312	3,026	2,375	78.5	651	2.91	2.88	286	19	2.8	1.9	5.8
Tumbao barrio, Maunabo Municipio	228	194	148	76.3	46	3.09	2.93	34	6	2.5	0.0	9.8
Tuna barrio, San Germán Municipio	43	41	35	85.4	6	2.03	2.83	2	1	0.0	0.0	0.0
Turabo barrio, Caguas Municipio	6,501	5,863	3,791	64.7	2,072	2.62	2.78	638	58	3.7	3.1	4.9
Unibón barrio, Morovis Municipio	1,495	1,265	1,000	79.1	265	3.04	3.08	230	29	2.5	1.0	7.6
Universidad barrio, San Juan Municipio	1,120	966	306	31.7	660	2.40	1.98	154	9	7.2	3.1	9.0
Utuado zona urbana, Utuado Municipio	3,814	3,125	1,825	58.4	1,300	2.61	2.76	689	77	10.2	3.0	18.5
Utuado barrio-pueblo, Utuado Municipio	2,880	2,247	1,172	52.2	1,075	2.45	2.73	633	63	12.7	4.3	20.3
Vacas barrio, Villalba Municipio	1,360	1,239	1,088	87.8	151	3.27	3.28	121	41	1.7	0.8	7.3
Vaga barrio, Morovis Municipio	194	151	135	89.4	16	3.17	2.69	43	17	3.2	0.0	23.8
Valenciano Abajo barrio, Juncos Municipio	1,469	1,293	1,068	82.6	225	2.78	2.73	176	35	2.0	1.3	5.1
Valenciano Arriba barrio, Juncos Municipio	535	457	360	78.8	97	2.65	2.55	78	12	4.6	2.4	11.5
Vayas comunidad, Ponce Municipio	239	205	166	81.0	39	2.52	2.82	34	4	2.3	1.2	6.7
Vayas barrio, Ponce Municipio	426	373	254	68.1	119	2.63	1.95	53	10	3.1	0.8	7.7
Vázquez comunidad, Salinas Municipio	834	697	556	79.8	141	2.66	2.89	137	31	2.5	1.4	6.6
Vega Alta zona urbana, Vega Alta Municipio	4,211	3,717	2,739	73.7	978	2.60	2.92	494	71	4.8	2.3	11.2
Vega Alta barrio-pueblo, Vega Alta Municipio	587	479	294	61.4	185	2.23	2.76	108	10	9.6	3.0	18.3
Vega Baja zona urbana, Vega Baja Municipio	10,864	9,466	7,072	74.7	2,394	2.69	2.86	1,398	105	4.0	1.8	10.1

Table 12.
Housing Occupancy and Tenure: 2010—Con.

[For information on confidentiality protection, nonsampling error, and definitions, see Selected Appendixes at <www.census.gov/prod/cen2010/cph-1-a.pdf>]

Puerto Rico Municipio Municipio Subdivision and Place Subbarrio	Total housing units	Occupied housing units						Vacant housing units				
		Total	Owner occupied		Renter occupied	Average household size		Total	For seasonal, recreational, or occasional use	Vacancy rate		
			Number	Percent of occupied housing units		Owner-occupied units	Renter-occupied units			Available housing	Home-owner	Rental
MUNICIPIO SUBDIVISION AND PLACE—Con.												
Vega Baja barrio-pueblo, Vega Baja Municipio	544	397	219	55.2	178	2.05	2.06	147	6	11.5	7.9	15.5
Vega Redonda barrio, Comerío Municipio	480	409	313	76.5	96	2.90	3.02	71	11	2.8	0.0	10.9
Vegas barrio, Cayey Municipio	1,642	1,463	1,148	78.5	315	2.80	2.75	179	33	4.1	3.1	7.6
Vegas barrio, Yauco Municipio	56	40	32	80.0	8	3.59	3.75	16	2	8.9	8.3	11.1
Vegas Abajo barrio, Adjuntas Municipio	276	210	168	80.0	42	2.83	3.07	66	22	3.7	0.6	14.3
Vegas Arriba barrio, Adjuntas Municipio	463	398	299	75.1	99	3.04	3.02	65	13	3.6	0.0	13.2
Veguitas barrio, Jayuya Municipio	1,344	1,210	937	77.4	273	3.02	3.14	134	33	1.6	0.3	5.9
Victoria barrio, Aguadilla Municipio	876	735	331	45.0	404	2.27	2.57	141	14	9.7	4.2	13.8
Vieques comunidad, Loíza Municipio	1,693	1,137	949	83.5	188	2.85	3.07	556	245	3.8	2.7	9.1
Vieques zona urbana, Vieques Municipio	1,173	785	431	54.9	354	2.35	2.60	388	94	5.3	3.4	7.6
Villalba zona urbana, Villalba Municipio	1,366	1,175	835	71.1	340	2.87	2.90	191	22	2.9	1.1	7.3
Villalba barrio-pueblo, Villalba Municipio	312	265	159	60.0	106	2.74	2.75	47	4	4.6	3.0	7.0
Villalba Abajo barrio, Villalba Municipio	1,155	975	791	81.1	184	2.97	2.88	180	34	3.2	1.1	11.4
Villalba Arriba barrio, Villalba Municipio	2,287	1,958	1,428	72.9	530	3.08	2.89	329	83	3.0	0.7	8.7
Viví Abajo barrio, Utuado Municipio	1,241	1,110	850	76.6	260	2.88	2.69	131	39	4.0	1.4	11.5
Viví Arriba barrio, Utuado Municipio	333	269	182	67.7	87	2.77	2.79	64	19	4.2	2.1	8.2
Voladoras barrio, Moca Municipio	1,950	1,701	1,299	76.4	402	2.80	2.66	249	68	3.1	0.9	9.3
Yabucoa zona urbana, Yabucoa Municipio	2,795	2,354	1,610	68.4	744	2.56	2.57	441	18	4.9	2.5	9.7
Yabucoa barrio-pueblo, Yabucoa Municipio	1,319	1,050	645	61.4	405	2.34	2.65	269	9	6.6	3.7	10.9
Yahuecas barrio, Adjuntas Municipio	613	516	334	64.7	182	2.70	2.68	97	26	2.1	0.6	4.7
Yauco zona urbana, Yauco Municipio	7,512	6,378	4,691	73.5	1,687	2.62	2.81	1,134	142	5.5	4.2	8.9
Yauco barrio-pueblo, Yauco Municipio	1,726	1,265	728	57.5	537	2.30	2.51	461	27	9.6	5.9	14.2
Yaurel comunidad, Arroyo Municipio	507	387	320	82.7	67	2.64	3.06	120	20	6.3	3.0	19.0
Yaurel barrio, Arroyo Municipio	781	586	485	82.8	101	2.68	2.87	195	37	5.5	2.0	19.0
Yayales barrio, Adjuntas Municipio	268	236	173	73.3	63	2.89	2.79	32	13	3.3	0.0	11.3
Yeguada barrio, Camuy Municipio	1,067	943	779	82.6	164	2.76	2.62	124	45	2.4	1.1	7.7
Yeguada barrio, Vega Baja Municipio	941	688	568	82.6	120	2.79	2.67	253	108	8.6	8.2	10.4
Zamas barrio, Jayuya Municipio	213	165	132	80.0	33	3.08	2.79	48	18	1.2	0.0	5.6
Zanja barrio, Camuy Municipio	1,363	1,209	988	81.7	221	2.75	2.66	154	37	3.0	1.0	11.2
Zarzal barrio, Río Grande Municipio	6,299	4,535	3,829	84.4	706	2.97	2.96	1,764	1,238	5.1	4.8	6.6
SUBBARRIO												
Aguada Municipio	18,258	15,156	11,744	77.5	3,412	2.81	2.62	3,102	804	4.4	1.9	11.9
Aguada barrio-pueblo, Aguada Municipio	793	600	348	58.0	252	2.14	2.27	193	17	8.1	2.5	14.9
California subbarrio	351	268	155	57.8	113	2.28	2.42	83	8	4.8	2.5	7.8
Rosario subbarrio	442	332	193	58.1	139	2.02	2.15	110	9	10.7	2.5	20.0
Aguadilla Municipio	28,430	23,552	15,531	65.9	8,021	2.55	2.52	4,878	982	5.7	2.6	11.1
Aguadilla barrio-pueblo, Aguadilla Municipio	2,587	1,655	953	57.6	702	2.07	2.27	932	103	10.1	2.4	19.0
Higüey subbarrio	371	267	148	55.4	119	2.01	2.27	104	18	12.1	2.6	21.7
Iglesia subbarrio	103	68	36	52.9	32	2.14	2.25	35	2	18.5	0.0	31.5
Nuevo subbarrio	472	283	162	57.2	121	2.26	2.41	189	1	18.5	4.6	32.0
Santa Bárbara subbarrio	313	217	134	61.8	83	2.07	2.23	96	9	4.3	2.1	7.7
Tamarindo subbarrio	1,105	656	414	63.1	242	2.03	2.02	449	47	6.8	1.8	14.8
Aibonito Municipio	10,409	9,367	6,811	72.7	2,556	2.78	2.72	1,042	286	2.0	1.7	2.8
Aibonito barrio-pueblo, Aibonito Municipio	1,610	1,443	818	56.7	625	2.48	2.38	167	32	2.9	2.8	2.9
Pueblo Norte subbarrio	518	450	231	51.3	219	2.34	2.02	68	13	4.0	4.5	3.5
Pueblo Sur subbarrio	1,092	993	587	59.1	406	2.54	2.57	99	19	2.3	2.2	2.6
Añasco Municipio	12,755	10,942	8,484	77.5	2,458	2.67	2.66	1,813	439	3.1	1.2	9.1
Añasco barrio-pueblo, Añasco Municipio	570	432	229	53.0	203	2.07	2.14	138	12	11.1	7.2	15.1
Cuartel Cuarto subbarrio	327	233	135	57.9	98	2.15	2.41	94	11	6.6	4.9	8.8
Cuartel Primero subbarrio	149	118	40	33.9	78	1.88	1.74	31	0	19.0	18.0	19.6
Cuartel Segundo subbarrio	24	15	6	40.0	9	2.17	2.56	9	0	34.8	14.3	43.8
Cuartel Tercero subbarrio	70	66	48	72.7	18	2.00	2.22	4	1	2.9	2.0	5.3
Arecibo Municipio	43,253	36,579	27,447	75.0	9,132	2.61	2.57	6,674	736	5.2	2.8	12.0
Arecibo barrio-pueblo, Arecibo Municipio	4,652	3,622	1,529	42.2	2,093	2.12	2.45	1,030	60	11.1	6.9	14.1
Buenos Aires subbarrio	288	226	99	43.8	127	2.22	2.80	62	1	10.9	12.3	9.8
Jareales subbarrio	0	0	0	(X)	0	0.00	0.00	0	0	(X)	(X)	(X)
La Cruz subbarrio	60	42	18	42.9	24	1.89	1.79	18	2	9.8	0.0	17.2
Miramar subbarrio	940	656	391	59.6	265	2.06	2.16	284	25	20.2	10.0	31.8
Monserrate subbarrio	93	68	16	23.5	52	1.63	1.62	25	4	20.2	15.8	21.4
Rosario subbarrio	71	57	24	42.1	33	2.25	2.21	14	3	14.9	14.3	15.4
San Felipe subbarrio	465	276	123	44.6	153	2.11	2.22	189	7	24.3	7.2	36.1
San Luis subbarrio	2,655	2,245	815	36.3	1,430	2.15	2.54	410	18	5.6	4.7	6.1
Vigía subbarrio	80	52	43	82.7	9	2.19	2.67	28	0	2.8	1.6	10.0
Arroyo Municipio	8,875	7,191	5,462	76.0	1,729	2.69	2.81	1,684	492	4.0	2.1	9.5
Arroyo barrio-pueblo, Arroyo Municipio	689	501	319	63.7	182	2.29	2.59	188	31	9.1	6.1	14.0
Cuatro Calles subbarrio	139	117	73	62.4	44	2.42	3.61	22	2	6.3	5.2	8.0
Pueblo Este subbarrio	468	333	216	64.9	117	2.19	2.30	135	21	8.9	5.6	14.5
Pueblo Oeste subbarrio	82	51	30	58.8	21	2.67	2.05	31	8	16.4	11.8	22.2

Table 12.
Housing Occupancy and Tenure: 2010—Con.

[For information on confidentiality protection, nonsampling error, and definitions, see Selected Appendixes at <www.census.gov/prod/cen2010/cph-1-a.pdf>]

Puerto Rico Municipio Municipio Subdivision and Place Subbarrio	Total housing units	Occupied housing units						Vacant housing units				
		Total	Owner occupied		Renter occupied	Average household size		Total	For seasonal, recreational, or occasional use	Vacancy rate		
			Number	Percent of occupied housing units		Owner-occupied units	Renter-occupied units			Available housing	Home-owner	Rental
SUBBARRIO—Con.												
Cabo Rojo Municipio	30,206	19,816	15,407	77.8	4,409	2.55	2.60	10,390	6,463	7.9	6.1	13.8
Cabo Rojo barrio-pueblo, Cabo Rojo Municipio	745	534	244	45.7	290	1.92	2.08	211	21	10.5	8.1	12.5
Pueblo Norte subbarrio	378	265	119	44.9	146	1.98	2.08	113	10	12.5	6.8	16.7
Pueblo Nuevo subbarrio	90	66	30	45.5	36	2.00	2.19	24	2	9.5	11.4	7.7
Pueblo Sud subbarrio	277	203	95	46.8	108	1.81	2.05	74	9	8.1	8.6	7.7
Cayey Municipio	20,935	17,681	12,471	70.5	5,210	2.72	2.69	3,254	644	4.9	3.6	7.9
Cayey barrio-pueblo, Cayey Municipio	7,202	6,028	3,348	55.5	2,680	2.44	2.61	1,174	132	5.2	2.9	8.0
Pueblo Norte subbarrio	4,059	3,290	1,939	58.9	1,351	2.45	2.54	769	99	6.4	2.7	11.2
Pueblo Sur subbarrio	3,143	2,738	1,409	51.5	1,329	2.44	2.67	405	33	3.8	3.1	4.5
Fajardo Municipio	19,391	13,922	10,404	74.7	3,518	2.61	2.72	5,469	2,424	5.6	4.3	9.3
Fajardo barrio-pueblo, Fajardo Municipio	6,969	5,248	3,372	64.3	1,876	2.47	2.75	1,721	216	6.8	5.9	8.6
Pueblo Este subbarrio	139	103	58	56.3	45	2.50	2.51	36	1	7.8	8.8	6.3
Pueblo Norte subbarrio	2,326	1,784	1,021	57.2	763	2.57	2.89	542	34	6.7	7.5	5.7
Pueblo Oeste subbarrio	2,295	1,779	1,241	69.8	538	2.44	2.58	516	46	7.4	6.2	10.0
Pueblo Sur subbarrio	300	185	111	60.0	74	2.27	2.08	115	6	16.5	11.6	22.8
Puerto Real subbarrio	1,909	1,397	941	67.4	456	2.43	2.85	512	129	4.8	2.7	8.9
Guayanilla Municipio	8,725	7,503	5,717	76.2	1,786	2.85	2.93	1,222	329	2.8	1.0	8.1
Guayanilla barrio-pueblo, Guayanilla Municipio	1,610	1,414	1,042	73.7	372	2.60	2.78	196	46	2.9	2.1	5.1
Poblado Sitios subbarrio	1,162	1,014	829	81.8	185	2.61	2.75	148	37	2.3	1.7	5.1
Pueblo subbarrio	448	400	213	53.3	187	2.54	2.82	48	9	4.3	3.6	5.1
Humacao Municipio	28,100	21,780	16,312	74.9	5,468	2.67	2.62	6,320	2,333	6.9	4.7	12.9
Humacao barrio-pueblo, Humacao Municipio	2,051	1,551	887	57.2	664	2.31	2.52	500	23	9.1	6.2	12.7
San Francisco subbarrio	936	727	467	64.2	260	2.33	3.08	209	11	5.9	5.2	7.1
San Juan subbarrio	52	30	11	36.7	19	2.09	2.68	22	0	21.1	21.4	20.8
Santiago subbarrio	367	309	129	41.7	180	2.26	1.71	58	4	6.1	6.5	5.7
Santo Domingo subbarrio	696	485	280	57.7	205	2.33	2.51	211	8	14.4	6.9	22.8
Juana Díaz Municipio	20,019	17,252	13,379	77.6	3,873	2.94	2.90	2,767	430	3.2	2.6	5.4
Juana Díaz barrio-pueblo, Juana Díaz Municipio	1,750	1,573	837	53.2	736	2.39	2.69	177	17	3.7	2.2	5.4
Pueblo Este subbarrio	698	644	252	39.1	392	2.29	2.38	54	4	5.0	3.1	6.2
Pueblo Norte subbarrio	211	188	143	76.1	45	2.26	2.98	23	5	2.6	1.4	6.3
Pueblo Oeste subbarrio	589	516	373	72.3	143	2.49	2.86	73	7	2.8	1.6	5.9
Pueblo Sur subbarrio	252	225	69	30.7	156	2.49	3.21	27	1	3.0	4.2	2.5
Juncos Municipio	16,718	14,382	10,991	76.4	3,391	2.76	2.86	2,336	256	5.5	2.9	13.3
Juncos barrio-pueblo, Juncos Municipio	1,340	1,031	505	49.0	526	2.21	2.51	309	27	13.3	6.3	19.3
Pueblo Norte subbarrio	632	495	223	45.1	272	2.09	2.44	137	11	12.3	7.3	16.2
Pueblo Sur subbarrio	708	536	282	52.6	254	2.30	2.58	172	16	14.2	5.6	22.5
Manatí Municipio	19,260	16,309	11,733	71.9	4,576	2.68	2.74	2,951	410	6.3	3.1	13.8
Manatí barrio-pueblo, Manatí Municipio	3,117	2,449	1,227	50.1	1,222	2.22	2.47	668	15	13.8	5.4	20.8
Pueblo Poniente subbarrio	638	414	209	50.5	205	2.02	2.06	224	2	27.2	9.3	39.7
Pueblo Saliente subbarrio	2,479	2,035	1,018	50.0	1,017	2.26	2.55	444	13	10.4	4.6	15.6
Maunabo Municipio	5,546	4,446	3,406	76.6	1,040	2.75	2.71	1,100	494	3.0	1.2	8.3
Maunabo barrio-pueblo, Maunabo Municipio	185	134	83	61.9	51	2.14	2.35	51	5	12.2	4.5	22.4
Pueblo Este subbarrio	130	98	57	58.2	41	2.12	2.29	32	3	10.7	4.8	18.0
Pueblo Oeste subbarrio	55	36	26	72.2	10	2.19	2.60	19	2	15.9	3.7	35.3
Mayagüez Municipio	42,825	35,805	20,531	57.3	15,274	2.47	2.41	7,020	711	5.1	3.4	7.4
Mayagüez barrio-pueblo, Mayagüez Municipio	14,565	11,898	3,922	33.0	7,976	2.10	2.31	2,667	139	7.3	6.3	7.7
Candelaria subbarrio	2,433	2,052	256	12.5	1,796	1.98	1.92	381	10	9.4	22.0	7.2
Cárcel subbarrio	4,624	3,832	1,521	39.7	2,311	2.09	2.23	792	47	6.8	4.6	8.2
Marina Meridional subbarrio	2,307	1,919	423	22.0	1,496	2.08	2.72	388	7	3.1	2.2	3.4
Marina Septentrional subbarrio	1,290	1,132	524	46.3	608	2.21	2.34	158	22	3.7	2.6	4.7
Río subbarrio	2,054	1,665	576	34.6	1,089	2.03	2.50	389	31	9.4	7.3	10.4
Salud subbarrio	1,857	1,298	622	47.9	676	2.12	2.40	559	22	11.1	7.6	14.0
Ponce Municipio	69,630	60,049	41,277	68.7	18,772	2.70	2.67	9,581	1,077	4.5	2.6	8.3
Canas Urbano barrio, Ponce Municipio	8,503	7,233	4,472	61.8	2,761	2.46	2.41	1,270	130	6.8	3.4	11.7
Baldorioty de Castro subbarrio	3,844	3,406	2,275	66.8	1,131	2.53	2.84	438	25	4.1	3.8	4.8
Clausells subbarrio	1,596	1,343	893	66.5	450	2.63	2.38	253	15	6.2	2.6	12.7
Reparada subbarrio	3,063	2,484	1,304	52.5	1,180	2.21	2.01	579	90	10.4	3.4	17.1
Sabana Grande Municipio	10,958	9,372	7,186	76.7	2,186	2.63	2.81	1,586	265	2.4	1.7	4.6
Sabana Grande barrio-pueblo, Sabana Grande Municipio	887	645	350	54.3	295	2.03	2.65	242	32	6.3	3.0	9.8
Pueblo Norte subbarrio	494	367	219	59.7	148	2.08	2.64	127	19	5.9	3.5	9.0
Pueblo Sud subbarrio	393	278	131	47.1	147	1.94	2.65	115	13	6.9	2.2	10.5

Table 12.
Housing Occupancy and Tenure: 2010—Con.

[For information on confidentiality protection, nonsampling error, and definitions, see Selected Appendixes at <www.census.gov/prod/cen2010/cph-1-a.pdf>]

Puerto Rico Municipio Municipio Subdivision and Place Subbarrio	Total housing units	Occupied housing units						Vacant housing units				
		Total	Owner occupied		Renter occupied	Average household size		Total	For seasonal, recreational, or occasional use	Vacancy rate		
			Number	Percent of occupied housing units		Owner-occupied units	Renter-occupied units			Available housing	Home-owner	Rental
SUBBARRIO—Con.												
Salinas Municipio	14,380	11,400	8,740	76.7	2,660	2.67	2.73	2,980	611	3.4	2.4	6.5
Aguirre barrio, Salinas Municipio	6,582	5,177	4,060	78.4	1,117	2.69	2.67	1,405	286	3.4	2.7	6.0
Aguirre (Rural) subbarrio	5,305	4,188	3,332	79.6	856	2.72	2.66	1,117	279	3.5	2.7	6.5
Central Aguirre subbarrio	603	473	374	79.1	99	2.67	2.64	130	3	3.3	2.9	4.8
Coquí subbarrio	551	442	303	68.6	139	2.49	2.68	109	3	2.8	2.3	4.0
San Felipe subbarrio	123	74	51	68.9	23	2.25	2.96	49	1	3.8	3.8	3.8
San Germán Municipio	15,920	13,542	9,713	71.7	3,829	2.59	2.56	2,378	415	3.2	1.9	6.3
San Germán barrio-pueblo, San Germán Municipio	1,686	1,190	563	47.3	627	2.14	2.12	496	32	9.8	6.7	12.4
Pueblo Central subbarrio	513	348	180	51.7	168	2.06	2.42	165	10	6.8	6.0	7.7
Pueblo Occidental subbarrio	671	458	199	43.4	259	2.14	1.80	213	20	13.5	9.3	16.6
Pueblo Oriental subbarrio	502	384	184	47.9	200	2.22	2.30	118	2	7.6	4.6	10.3
San Juan Municipio	199,915	165,316	90,239	54.6	75,077	2.36	2.33	34,599	3,965	7.6	4.5	11.1
Hato Rey Central barrio, San Juan Municipio	10,172	7,727	3,753	48.6	3,974	2.10	2.16	2,445	169	7.5	3.4	11.1
Ciudad Nueva subbarrio	1,228	842	397	47.1	445	2.19	1.99	386	37	11.9	3.6	18.2
Floral Park subbarrio	807	600	235	39.2	365	2.27	1.98	207	12	16.8	7.4	22.0
Las Monjas subbarrio	4,008	2,772	1,753	63.2	1,019	2.05	2.34	1,236	76	6.0	2.3	11.6
Quintana subbarrio	4,129	3,513	1,368	38.9	2,145	2.11	2.14	616	44	5.8	4.0	7.0
Hato Rey Norte barrio, San Juan Municipio	9,589	7,886	3,402	43.1	4,484	1.97	2.16	1,703	349	8.4	10.1	7.0
Eleanor Roosevelt subbarrio	3,508	2,693	1,360	50.5	1,333	1.95	1.53	815	111	14.4	19.3	8.6
El Vedado subbarrio	1,669	1,242	724	58.3	518	2.08	1.90	427	43	12.2	6.0	19.5
Martín Peña subbarrio	2,514	2,086	1,286	61.6	800	1.91	1.83	428	195	3.7	0.8	8.0
Puerto Nuevo subbarrio	1,898	1,865	32	1.7	1,833	2.75	2.82	33	0	0.7	0.0	0.8
Hato Rey Sur barrio, San Juan Municipio	6,962	5,386	2,304	42.8	3,082	1.89	1.74	1,576	175	14.0	3.0	20.8
Bella Vista subbarrio	1,121	894	656	73.4	238	1.63	1.58	227	91	8.9	2.6	22.6
Hyde Park subbarrio	3,121	2,382	1,059	44.5	1,323	2.09	1.76	739	46	16.3	3.2	24.4
La 37 subbarrio	1,388	1,162	430	37.0	732	1.77	1.59	226	24	8.7	1.1	12.6
Santa Rita subbarrio	1,332	948	159	16.8	789	2.02	1.89	384	14	18.8	8.0	20.7
Oriente barrio, San Juan Municipio	14,455	12,250	5,767	47.1	6,483	2.48	2.61	2,205	125	4.4	2.3	6.3
Borinquen subbarrio	639	555	357	64.3	198	2.33	2.31	84	4	6.1	1.1	13.9
López Sicardó subbarrio	5,556	4,757	2,069	43.5	2,688	2.48	2.66	799	30	4.3	3.0	5.2
San José subbarrio	8,260	6,938	3,341	48.2	3,597	2.51	2.60	1,322	91	4.4	1.9	6.7
Pueblo barrio, San Juan Municipio	4,907	3,742	1,311	35.0	2,431	2.46	2.14	1,165	38	14.6	5.7	18.7
Buen Consejo subbarrio	1,419	1,100	368	33.5	732	2.40	2.25	319	7	9.9	4.9	12.1
Capetillo subbarrio	1,297	920	166	18.0	754	2.23	2.07	377	1	22.5	10.3	24.7
Monte Rey subbarrio	779	693	451	65.1	242	2.66	2.42	86	17	4.7	0.7	11.3
Río Piedras Antiguo subbarrio	298	160	12	7.5	148	2.58	2.11	138	1	35.2	71.4	27.8
Ubarri subbarrio	458	350	24	6.9	326	2.13	1.80	108	3	13.5	7.7	13.9
Venezuela subbarrio	656	519	290	55.9	229	2.37	2.22	137	9	13.0	2.3	23.6
San Juan Antiguo barrio, San Juan Municipio	5,159	3,285	1,187	36.1	2,098	1.96	1.82	1,874	357	21.7	24.6	19.8
Ballajá subbarrio	131	100	33	33.0	67	2.24	2.16	31	6	9.8	0.0	13.9
Catedral subbarrio	368	223	99	44.4	124	1.90	1.76	145	38	20.3	2.8	30.9
Marina subbarrio	260	163	118	72.4	45	1.86	1.42	97	38	20.9	20.8	21.1
Mercado subbarrio	781	489	165	33.7	324	2.15	1.79	292	75	17.6	9.0	21.5
Puerta de Tierra subbarrio	1,998	1,273	418	32.8	855	1.84	1.99	725	68	25.4	39.1	14.2
San Cristóbal subbarrio	991	667	248	37.2	419	2.12	1.68	324	68	17.0	8.8	21.2
San Francisco subbarrio	630	370	106	28.6	264	1.80	1.48	260	64	24.4	18.7	26.7
Santurce barrio, San Juan Municipio	47,619	36,885	15,965	43.3	20,920	2.11	2.22	10,734	1,652	11.1	8.2	13.2
Alto del Cabro subbarrio	705	471	251	53.3	220	1.90	1.89	234	43	23.5	26.9	19.1
Bayola subbarrio	410	343	103	30.0	240	1.52	2.46	67	20	7.9	1.9	10.2
Bolívar subbarrio	506	379	123	32.5	256	2.29	2.22	127	7	18.0	9.2	21.7
Buenos Aires subbarrio	517	505	104	20.6	401	2.12	3.05	12	1	1.4	0.0	1.7
Campo Alegre subbarrio	593	357	199	55.7	158	1.93	2.15	236	23	29.7	34.0	23.2
Chícharo subbarrio	376	312	133	42.6	179	2.08	2.04	64	2	7.9	6.3	9.0
Condadito subbarrio	501	349	113	32.4	236	2.00	1.71	152	17	23.8	9.6	29.1
Condado subbarrio	4,443	2,827	1,991	70.4	836	1.82	1.54	1,616	701	14.2	6.3	28.5
Figueroa subbarrio	495	368	98	26.6	270	2.10	1.82	127	4	20.0	4.8	24.5
Gandul subbarrio	1,018	776	171	22.0	605	2.25	1.82	242	9	14.1	9.8	15.3
Herrera subbarrio	787	639	220	34.4	419	2.57	2.47	148	4	8.9	2.2	12.1
Hipódromo subbarrio	876	684	242	35.4	442	2.14	2.26	192	12	14.3	11.4	15.8
Hoare subbarrio	0	0	0	(X)	0	0.00	0.00	0	0	(X)	(X)	(X)
Isla Grande subbarrio	495	156	117	75.0	39	1.26	1.49	339	63	53.3	57.8	23.1
Las Casas subbarrio	2,753	2,409	737	30.6	1,672	2.32	2.80	344	17	2.1	0.5	2.8
Las Marías subbarrio	620	457	307	67.2	150	2.10	1.67	163	56	12.5	8.0	20.5
Las Palmas subbarrio	1,243	1,080	263	24.4	817	2.32	2.34	163	6	7.0	4.7	7.7
La Zona subbarrio	552	449	306	68.2	143	2.39	2.31	103	14	8.3	0.6	21.2
Loíza subbarrio	1,176	914	314	34.4	600	2.46	2.06	262	16	13.3	3.6	17.8
Machuchal subbarrio	712	573	200	34.9	373	2.20	2.20	139	15	8.6	1.0	12.2
María Moczó subbarrio	824	681	229	33.6	452	2.43	2.37	143	5	9.5	4.1	12.0
Marruecos subbarrio	4	4	3	75.0	1	2.67	1.00	0	0	0.0	0.0	0.0
Martín Peña subbarrio	189	97	17	17.5	80	1.59	2.21	92	5	44.1	69.4	30.4
Melilla subbarrio	451	357	73	20.4	284	2.53	2.11	94	1	15.7	10.8	16.8
Merhoff subbarrio	1,524	1,253	794	63.4	459	2.23	2.72	271	21	3.8	2.8	5.6

Table 12.
Housing Occupancy and Tenure: 2010—Con.

[For information on confidentiality protection, nonsampling error, and definitions, see Selected Appendixes at <www.census.gov/prod/cen2010/cph-1-a.pdf>]

Puerto Rico Municipio Municipio Subdivision and Place Subbarrio	Total housing units	Occupied housing units						Vacant housing units				
		Total	Owner occupied		Renter occupied	Average household size		Total	For seasonal, recreational, or occasional use	Vacancy rate		
			Number	Percent of occupied housing units		Owner-occupied units	Renter-occupied units			Available housing	Home-owner	Rental
SUBBARRIO—Con.												
San Juan Municipio—Con.												
Santurce barrio, San Juan Municipio—Con.												
Minillas subbarrio	1,171	600	381	63.5	219	1.71	1.77	571	54	28.9	34.2	16.5
Miramar subbarrio	3,072	2,468	1,521	61.6	947	1.84	1.70	604	118	10.1	6.5	15.4
Monteflores subbarrio	1,062	885	371	41.9	514	1.79	2.09	177	9	7.3	4.3	9.4
Obrero subbarrio	5,386	4,369	1,841	42.1	2,528	2.45	2.29	1,017	34	8.3	2.9	11.9
Ocean Park subbarrio	1,279	879	426	48.5	453	2.12	1.65	400	55	19.2	7.7	27.7
Parque subbarrio	2,111	1,542	973	63.1	569	1.92	1.75	569	174	10.4	4.8	18.6
Pozo del Hato subbarrio	186	128	66	51.6	62	1.88	1.44	58	12	18.3	2.7	31.1
Pulguero subbarrio	622	505	232	45.9	273	2.12	1.99	117	2	7.5	4.9	9.6
Sagrado Corazón subbarrio	1,043	821	285	34.7	536	2.07	1.64	222	38	11.1	5.6	13.7
San Juan Moderno subbarrio	692	565	179	31.7	386	1.84	1.51	127	15	8.3	2.7	10.6
San Mateo subbarrio	1,125	910	544	59.8	366	1.61	1.80	215	25	9.6	2.3	18.6
Seboruco subbarrio	976	773	317	41.0	456	2.49	2.39	203	11	8.8	5.9	10.7
Shanghai subbarrio	4,059	3,579	685	19.1	2,894	2.42	2.61	480	15	5.0	2.3	5.6
Tras Talleres subbarrio	1,085	792	476	60.1	316	2.19	2.36	293	20	16.2	14.9	18.1
Villa Palmeras subbarrio	1,068	947	232	24.5	715	2.50	2.48	121	3	4.7	3.3	5.2
Universidad barrio, San Juan Municipio	1,120	966	306	31.7	660	2.40	1.98	154	9	7.2	3.1	9.0
Amparo subbarrio	0	0	0	(X)	0	0.00	0.00	0	0	(X)	(X)	(X)
Auxilio Mutuo subbarrio	409	348	109	31.3	239	2.21	1.52	61	7	8.3	5.8	9.5
Institución subbarrio	76	61	1	1.6	60	2.00	2.12	15	0	0.0	0.0	0.0
Valencia subbarrio	635	557	196	35.2	361	2.51	2.27	78	2	7.3	1.5	10.1
San Sebastián Municipio	18,695	16,047	11,638	72.5	4,409	2.62	2.66	2,648	747	3.5	2.3	6.6
San Sebastián barrio-pueblo, San Sebastián Municipio	819	614	262	42.7	352	2.08	2.49	205	25	9.2	7.9	10.1
Norzagaray subbarrio	482	373	166	44.5	207	1.96	2.55	109	11	6.9	8.2	5.9
Urréjola subbarrio	337	241	96	39.8	145	2.28	2.40	96	14	12.5	7.5	15.6
Yauco Municipio	18,020	15,138	11,499	76.0	3,639	2.75	2.76	2,882	516	4.1	3.0	7.3
Yauco barrio-pueblo, Yauco Municipio	1,726	1,265	728	57.5	537	2.30	2.51	461	27	9.6	5.9	14.2
Pueblo Norte subbarrio	1,433	1,031	624	60.5	407	2.34	2.61	402	19	10.0	5.6	16.0
Pueblo Sud subbarrio	293	234	104	44.4	130	2.10	2.21	59	8	8.0	7.9	8.2

Table 13.

Occupied Housing Units (Households) by Race and Hispanic or Latino Origin of Householder: 2010

[For information on confidentiality protection, nonsampling error, and definitions, see Selected Appendixes at <www.census.gov/prod/cen2010/cph-1-a.pdf>]

Puerto Rico Municipio Municipio Subdivision Place	Total occupied housing units	Race of householder								
		One race								
		White	Black or African American	American Indian and Alaska Native	Asian	Native Hawaiian and Other Pacific Islander	Some Other Race	Two or More Races	Householder Hispanic or Latino (of any race)	Householder White alone, not Hispanic or Latino
Puerto Rico	1,376,531	1,038,249	176,055	7,438	2,489	130	104,572	47,598	1,361,311	11,284
Adjuntas Municipio	6,851	6,353	233	28	2	0	139	96	6,821	28
Adjuntas barrio-pueblo	1,679	1,558	51	10	1	0	38	21	1,669	9
Adjuntas zona urbana	1,679	1,558	51	10	1	0	38	21	1,669	9
Capáez barrio	377	343	22	0	0	0	6	6	376	1
Garzas barrio	424	392	16	2	1	0	4	9	422	1
Guayabo Dulce barrio	51	49	2	0	0	0	0	0	51	0
Guayo barrio	320	303	7	2	0	0	3	5	320	0
Guilarte barrio	392	361	11	1	0	0	9	10	392	0
Juan González barrio	292	266	14	0	0	0	6	6	292	0
Limaní barrio	97	94	1	0	0	0	1	1	96	1
Pellejas barrio	176	163	7	2	0	0	1	3	174	2
Portillo barrio	208	196	4	0	0	0	4	4	207	1
Portugués barrio	168	154	13	0	0	0	1	0	167	1
Saltillo barrio	899	817	25	9	0	0	35	13	892	7
Tanamá barrio	408	379	21	0	0	0	4	4	406	2
Vegas Abajo barrio	210	203	4	1	0	0	2	0	210	0
Vegas Arriba barrio	398	376	11	0	0	0	9	2	396	2
Yahuecas barrio	516	483	18	0	0	0	10	5	515	1
Yayales barrio	236	216	6	1	0	0	6	7	236	0
Aguada Municipio	15,156	12,992	932	50	7	0	785	390	15,074	67
Aguada barrio-pueblo	600	521	42	8	0	0	12	17	598	2
Aguada zona urbana (part)	600	521	42	8	0	0	12	17	598	2
Asomante barrio	1,139	906	107	4	1	0	63	58	1,137	2
Aguada zona urbana (part)	168	134	14	1	0	0	7	12	167	1
Atalaya barrio	1,088	986	37	1	0	0	45	19	1,087	1
Carrizal barrio	356	265	54	1	0	0	17	19	349	6
Cerro Gordo barrio	1,016	899	31	5	0	0	64	17	1,005	9
Cruces barrio	629	536	29	1	0	0	48	15	623	5
Espinar barrio	469	365	56	3	0	0	34	11	468	0
Guanábano barrio	283	230	23	3	0	0	20	7	280	3
Luyando comunidad (part)	230	185	18	3	0	0	17	7	227	3
Guaniquilla barrio	1,016	822	99	6	1	0	51	37	1,007	8
Aguada zona urbana (part)	149	124	18	0	0	0	5	2	149	0
Guayabo barrio	1,208	993	87	3	1	0	91	33	1,202	4
Aguada zona urbana (part)	411	322	39	1	0	0	33	16	410	1
Jagüey barrio	721	649	25	3	0	0	32	12	720	1
Lagunas barrio	995	919	35	0	1	0	27	13	992	2
Mal Paso barrio	884	742	79	2	0	0	40	21	880	3
Luyando comunidad (part)	103	95	4	0	0	0	4	0	103	0
Mamey barrio	826	715	40	1	0	0	50	20	819	5
Marías barrio	688	619	16	1	1	0	39	12	686	2
Naranjo barrio	1,152	1,029	40	3	1	0	60	19	1,147	4
Luyando comunidad (part)	678	603	28	3	1	0	32	11	675	2
Piedras Blancas barrio	1,655	1,426	119	3	1	0	68	38	1,645	8
Aguada zona urbana (part)	25	21	1	0	0	0	1	2	25	0
Río Grande barrio	431	370	13	2	0	0	24	22	429	2
Aguadilla Municipio	23,552	19,411	1,881	63	34	3	1,557	603	23,176	306
Aguacate barrio	595	516	29	0	3	0	31	16	578	17
Aguadilla barrio-pueblo	1,655	1,287	164	14	3	1	144	42	1,643	8
Aguadilla zona urbana (part)	1,655	1,287	164	14	3	1	144	42	1,643	8
Arenales barrio	772	633	48	1	1	0	73	16	764	6
Borinquen barrio	2,859	2,437	185	18	6	0	162	51	2,817	38
Aguadilla zona urbana (part)	1,192	1,030	65	12	3	0	57	25	1,176	14
Caimital Alto barrio	1,502	1,204	160	1	2	1	103	31	1,488	7
Caimital Bajo barrio	1,795	1,462	182	3	2	0	112	34	1,784	8
Aguadilla zona urbana (part)	1,039	823	130	2	1	0	60	23	1,029	7
Camaceyes barrio	4,918	4,156	316	8	1	1	316	120	4,868	38
Aguadilla zona urbana (part)	1,221	1,005	105	2	0	0	70	39	1,212	7
Ceiba Alta barrio	238	194	14	0	0	0	27	3	236	2
Ceiba Baja barrio	866	691	103	1	1	0	42	28	856	9
Corrales barrio	2,919	2,418	246	2	2	0	139	112	2,898	16
Cabán comunidad	1,272	1,030	122	2	2	0	61	55	1,259	9
Guerrero barrio	1,014	848	80	1	0	0	62	23	1,010	4
Rafael Hernández comunidad	511	431	33	1	0	0	33	13	508	3
Maleza Alta barrio	773	639	60	4	3	0	46	21	738	29
Maleza Baja barrio	679	547	52	4	3	0	52	21	561	100
Montaña barrio	1,563	1,297	103	4	2	0	129	28	1,544	15
San Antonio comunidad	773	633	44	2	1	0	79	14	767	5
Palmar barrio	669	512	79	2	1	0	49	26	664	4
Victoria barrio	735	570	60	0	4	0	70	31	727	5
Aguadilla zona urbana (part)	632	497	50	0	3	0	54	28	625	5
Aguas Buenas Municipio	10,040	7,181	1,334	75	9	2	980	459	9,989	41
Aguas Buenas barrio-pueblo	711	526	78	5	1	0	86	15	706	4
Aguas Buenas zona urbana (part)	711	526	78	5	1	0	86	15	706	4

Table 13.

Occupied Housing Units (Households) by Race and Hispanic or Latino Origin of Householder: 2010—Con.

[For information on confidentiality protection, nonsampling error, and definitions, see Selected Appendixes at <www.census.gov/prod/cen2010/cph-1-a.pdf>]

Puerto Rico Municipio Municipio Subdivision Place	Total occupied housing units	Race of householder								
		One race								
		White	Black or African American	American Indian and Alaska Native	Asian	Native Hawaiian and Other Pacific Islander	Some Other Race	Two or More Races	Householder Hispanic or Latino (of any race)	Householder White alone, not Hispanic or Latino
Aguas Buenas Municipio—Con.										
Bairoa barrio	819	577	98	3	0	0	90	51	816	1
Aguas Buenas zona urbana (part)	406	293	44	3	0	0	46	20	404	1
Bayamoncito barrio	610	434	83	8	0	2	63	20	606	4
Cagüitas barrio	925	607	150	8	0	0	119	41	921	3
Jagüeyes barrio	698	496	79	4	2	0	79	38	687	10
Juan Asencio barrio	934	709	93	11	0	0	97	24	930	4
Mula barrio	1,355	1,005	147	9	5	0	136	53	1,345	8
Aguas Buenas zona urbana (part)	91	70	5	0	0	0	9	7	91	0
Mulita barrio	88	68	7	1	0	0	9	3	88	0
Sonadora barrio	1,083	793	114	8	1	0	113	54	1,077	4
Aguas Buenas zona urbana (part)	30	23	0	0	0	0	6	1	30	0
Sumidero barrio	2,817	1,966	485	18	0	0	188	160	2,813	3
Aguas Buenas zona urbana (part)	338	242	39	2	0	0	39	16	338	0
Santa Clara comunidad	334	242	56	4	0	0	16	16	334	0
Aibonito Municipio	9,367	7,775	716	23	2	1	651	199	9,301	56
Aibonito barrio-pueblo	1,443	1,232	93	5	1	0	80	32	1,430	9
Aibonito zona urbana (part)	1,443	1,232	93	5	1	0	80	32	1,430	9
Algarrobo barrio	124	99	10	0	0	0	14	1	122	2
Asomante barrio	1,000	817	77	2	0	1	87	16	995	5
Caonillas barrio	499	417	45	0	0	0	31	6	494	4
Aibonito zona urbana (part)	10	9	0	0	0	0	1	0	10	0
Cuyón barrio	344	275	15	0	0	0	47	7	340	4
Llanos barrio	2,410	2,003	202	6	0	0	142	57	2,396	11
Aibonito zona urbana (part)	1,050	852	95	2	0	0	78	23	1,045	4
Pasto barrio	1,520	1,229	121	4	1	0	128	37	1,511	8
Pastos comunidad	551	434	42	2	1	0	59	13	547	3
Plata barrio	598	461	72	1	0	0	55	9	596	2
Robles barrio	1,429	1,242	81	5	0	0	67	34	1,417	11
Aibonito zona urbana (part)	674	595	39	2	0	0	20	18	667	6
Añasco Municipio	10,942	8,901	835	42	16	2	823	323	10,836	92
Añasco barrio-pueblo	432	346	44	3	0	0	35	4	430	2
Añasco zona urbana (part)	432	346	44	3	0	0	35	4	430	2
Añasco Abajo barrio	2	1	1	0	0	0	0	0	2	0
Añasco Arriba barrio	653	533	64	2	2	0	33	19	650	2
Añasco zona urbana (part)	582	475	54	2	2	0	30	19	579	2
Caguabo barrio	322	263	25	0	1	0	20	13	310	11
Caracol barrio	667	547	41	2	3	0	51	23	661	4
Carreras barrio	1,347	1,105	111	1	1	0	94	35	1,336	9
Añasco zona urbana (part)	13	11	2	0	0	0	0	0	13	0
Espino comunidad (part)	11	10	1	0	0	0	0	0	11	0
Casey Abajo barrio	35	31	1	0	0	0	2	1	35	0
Casey Arriba barrio	186	150	19	1	0	0	11	5	180	6
Cerro Gordo barrio	188	157	7	1	1	1	14	7	186	0
Cidra barrio	122	107	3	0	0	0	10	2	122	0
Corcovada barrio	238	206	13	0	0	0	13	6	237	1
Dagüey barrio	599	512	28	0	0	0	48	11	590	9
Añasco zona urbana (part)	366	320	17	0	0	0	22	7	363	3
Espino barrio	535	424	31	3	1	0	43	33	531	4
Espino comunidad (part)	477	382	29	3	0	0	31	32	473	4
Hatillo barrio	483	363	44	2	2	0	55	17	479	4
La Playa comunidad (part)	156	110	10	1	1	0	22	12	156	0
Humatas barrio	242	207	12	3	0	0	18	2	241	1
Marías barrio	1,746	1,384	136	10	1	0	172	43	1,726	19
Añasco zona urbana (part)	696	563	56	3	1	0	59	14	688	7
Las Marías comunidad	746	566	64	7	0	0	88	21	742	4
Miraflores barrio	218	189	9	2	0	0	15	3	218	0
Ovejas barrio	588	513	49	2	0	0	12	12	585	2
Piñales barrio	1,012	804	68	7	2	1	84	46	998	11
La Playa comunidad (part)	0	0	0	0	0	0	0	0	0	0
Playa barrio	585	426	81	0	0	0	54	24	582	3
La Playa comunidad (part)	585	426	81	0	0	0	54	24	582	3
Quebrada Larga barrio	567	489	37	0	2	0	28	11	562	4
Río Arriba barrio	56	46	1	1	0	0	6	2	56	0
Río Cañas barrio	119	98	10	2	0	0	5	4	119	0
Arecibo Municipio	36,579	30,762	2,393	138	44	2	2,192	1,048	36,300	214
Arecibo barrio-pueblo	3,622	2,948	234	26	9	0	257	148	3,582	30
Arecibo zona urbana (part)	3,622	2,948	234	26	9	0	257	148	3,582	30
Arenalejos barrio	1,141	967	87	3	0	0	71	13	1,137	3
Bajadero comunidad (part)	891	743	79	3	0	0	54	12	888	2
Arrozal barrio	411	374	9	0	0	0	24	4	410	1
Cambalache barrio	18	15	0	0	0	0	1	2	18	0
Arecibo zona urbana (part)	3	2	0	0	0	0	1	0	3	0
Carreras barrio	465	392	42	0	0	0	18	13	462	2
Bajadero comunidad (part)	21	17	3	0	0	0	1	0	21	0
Domingo Ruíz barrio	1,217	965	129	3	0	0	76	44	1,215	1

Table 13.
Occupied Housing Units (Households) by Race and Hispanic or Latino Origin of Householder: 2010—Con.

[For information on confidentiality protection, nonsampling error, and definitions, see Selected Appendixes at <www.census.gov/prod/cen2010/cph-1-a.pdf>]

Puerto Rico Municipio Municipio Subdivision Place	Total occupied housing units	Race of householder								
		One race						Two or More Races	House-holder Hispanic or Latino (of any race)	House-holder White alone, not Hispanic or Latino
		White	Black or African American	American Indian and Alaska Native	Asian	Native Hawaiian and Other Pacific Islander	Some Other Race			
Arecibo Municipio—Con.										
Domingo Ruíz barrio—Con.										
Bajadero comunidad (part)	487	382	48	1	0	0	42	14	486	1
Dominguito barrio	1,819	1,536	102	5	1	0	135	40	1,802	16
Arecibo zona urbana (part)	1,184	983	77	3	0	0	97	24	1,176	7
Esperanza barrio	677	598	27	2	1	0	24	25	667	7
Factor barrio	2,941	2,346	261	10	3	1	206	114	2,917	15
Animas comunidad	488	392	43	2	0	1	23	27	482	4
Garrochales barrio	886	763	46	4	0	0	42	31	872	14
Hato Abajo barrio	7,890	6,806	444	23	11	1	394	211	7,824	54
Arecibo zona urbana (part)	7,890	6,806	444	23	11	1	394	211	7,824	54
Hato Arriba barrio	3,201	2,717	237	4	6	0	167	70	3,179	15
Arecibo zona urbana (part)	3,201	2,717	237	4	6	0	167	70	3,179	15
Hato Viejo barrio	739	633	44	3	0	0	47	12	737	2
Islote barrio	2,124	1,762	151	11	2	0	133	65	2,103	15
Arecibo zona urbana (part)	902	713	90	3	1	0	71	24	895	4
Miraflores barrio	2,156	1,883	103	13	1	0	124	32	2,149	5
Río Arriba barrio	306	277	11	1	0	0	11	6	303	3
Sabana Hoyos barrio	3,753	3,204	172	12	7	0	257	101	3,739	10
La Alianza comunidad	711	627	20	0	1	0	46	17	710	1
Sabana Hoyos comunidad	686	591	36	3	1	0	38	17	684	1
Santana barrio	1,998	1,630	183	10	1	0	102	72	1,978	13
Tanamá barrio	1,215	946	111	8	2	0	103	45	1,206	8
Arecibo zona urbana (part)	730	565	81	5	1	0	53	25	724	5
Arroyo Municipio	7,191	3,792	2,414	57	8	3	646	271	7,131	45
Ancones barrio	1,986	986	672	15	1	0	216	96	1,956	22
Buena Vista comunidad	620	288	240	4	0	0	47	41	617	1
Palmas comunidad (part)	366	186	118	2	0	0	46	14	359	6
Arroyo barrio-pueblo	501	284	141	17	1	1	45	12	498	2
Arroyo zona urbana (part)	501	284	141	17	1	1	45	12	498	2
Guásimas barrio	1,557	990	396	7	5	0	119	40	1,549	6
Arroyo zona urbana (part)	1,359	857	347	7	4	0	112	32	1,353	6
Palmas barrio	1,388	816	385	4	1	2	140	40	1,373	12
Arroyo zona urbana (part)	540	329	164	2	1	1	28	15	533	4
Palmas comunidad (part)	344	194	114	1	0	0	27	8	340	4
Pitahaya barrio	1,173	576	457	10	0	0	69	61	1,169	3
Arroyo zona urbana (part)	109	50	44	1	0	0	8	6	109	0
Yaurel barrio	586	140	363	4	0	0	57	22	586	0
Yaurel comunidad	387	84	250	3	0	0	39	11	387	0
Barceloneta Municipio	9,165	7,348	744	29	11	0	793	240	9,114	40
Barceloneta barrio-pueblo	188	150	9	1	0	0	18	10	186	2
Barceloneta zona urbana (part)	188	150	9	1	0	0	18	10	186	2
Florida Afuera barrio	5,941	4,819	451	17	6	0	503	145	5,907	28
Barceloneta zona urbana (part)	822	630	52	2	0	0	93	45	819	2
Búfalo comunidad	348	296	24	0	0	0	25	3	345	3
Imbéry comunidad	1,399	1,156	102	5	0	0	108	28	1,391	7
Tiburones comunidad (part)	562	441	37	2	1	0	66	15	560	1
Garrochales barrio	1,661	1,280	151	8	2	0	170	50	1,652	6
Barceloneta zona urbana (part)	109	61	21	3	1	0	18	5	107	1
Garrochales comunidad	421	338	22	2	0	0	52	7	419	2
Tiburones comunidad (part)	23	18	3	0	0	0	1	1	23	0
Palmas Altas barrio	1,375	1,099	133	3	3	0	102	35	1,369	4
Barceloneta zona urbana (part)	347	245	47	1	1	0	39	14	345	0
Barranquitas Municipio	10,191	8,777	522	25	6	0	645	216	10,113	64
Barrancas barrio	1,733	1,495	64	5	1	0	133	35	1,720	9
Barranquitas barrio-pueblo	1,010	882	58	4	0	0	40	26	994	14
Barranquitas zona urbana	1,010	882	58	4	0	0	40	26	994	14
Cañabón barrio	889	758	43	1	1	0	65	21	878	10
Helechal barrio	1,366	1,165	82	5	0	0	86	28	1,352	13
Honduras barrio	641	562	41	0	0	0	27	11	639	1
Palo Hincado barrio	1,546	1,314	70	3	1	0	119	39	1,536	8
Quebrada Grande barrio	1,072	916	67	4	0	0	64	21	1,066	5
Quebradillas barrio	1,934	1,685	97	3	3	0	111	35	1,928	4
Bayamón Municipio	76,834	60,142	7,911	434	161	8	5,478	2,700	76,010	573
Bayamón barrio-pueblo	2,020	1,470	288	18	5	0	159	80	1,999	10
Bayamón zona urbana (part)	2,020	1,470	288	18	5	0	159	80	1,999	10
Buena Vista barrio	5,331	4,203	484	34	4	0	378	228	5,289	33
Bayamón zona urbana (part)	3,491	2,744	347	30	4	0	265	101	3,470	17
Cerro Gordo barrio	11,899	9,335	1,202	73	24	0	881	384	11,772	84
Bayamón zona urbana (part)	11,899	9,335	1,202	73	24	0	881	384	11,772	84
Dajaos barrio	965	728	62	9	0	0	132	34	959	4
Guaraguao Abajo barrio	2,716	2,027	315	16	1	0	259	98	2,701	13
Bayamón zona urbana (part)	1,773	1,341	206	10	1	0	150	65	1,767	5
Guaraguao Arriba barrio	603	469	39	2	0	0	55	38	599	4
Hato Tejas barrio	15,669	12,117	1,836	82	33	2	1,021	578	15,501	104

Table 13.

Occupied Housing Units (Households) by Race and Hispanic or Latino Origin of Householder: 2010—Con.

[For information on confidentiality protection, nonsampling error, and definitions, see Selected Appendixes at <www.census.gov/prod/cen2010/cph-1-a.pdf>]

Puerto Rico Municipio Municipio Subdivision Place	Total occupied housing units	Race of householder								
		One race						Two or More Races	Householder Hispanic or Latino (of any race)	Householder White alone, not Hispanic or Latino
		White	Black or African American	American Indian and Alaska Native	Asian	Native Hawaiian and Other Pacific Islander	Some Other Race			
Bayamón Municipio—Con.										
Hato Tejas barrio—Con.										
Bayamón zona urbana (part)	15,669	12,117	1,836	82	33	2	1,021	578	15,501	104
Juan Sánchez barrio	8,284	6,700	697	37	39	0	568	243	8,137	109
Bayamón zona urbana (part)	8,284	6,700	697	37	39	0	568	243	8,137	109
Minillas barrio	15,238	11,943	1,641	71	29	4	1,067	483	15,082	107
Bayamón zona urbana (part)	15,238	11,943	1,641	71	29	4	1,067	483	15,082	107
Nuevo barrio	976	759	40	7	0	0	111	59	970	4
Pájaros barrio	11,002	8,716	1,158	71	25	2	648	382	10,891	84
Bayamón zona urbana (part)	11,002	8,716	1,158	71	25	2	648	382	10,891	84
Santa Olaya barrio	2,131	1,675	149	14	1	0	199	93	2,110	17
Bayamón zona urbana (part)	0	0	0	0	0	0	0	0	0	0
Cabo Rojo Municipio	19,816	16,668	1,103	63	15	4	1,372	591	19,573	211
Bajura barrio	946	805	70	5	0	0	36	30	939	6
Cabo Rojo zona urbana (part)	489	425	28	2	0	0	19	15	486	2
Monte Grande comunidad (part)	341	290	25	3	0	0	16	7	337	4
Boquerón barrio	2,238	1,928	107	8	1	0	111	83	2,196	38
Boquerón comunidad (part)	735	631	29	4	1	0	38	32	715	20
El Combate comunidad	194	161	10	0	0	0	13	10	186	6
Cabo Rojo barrio-pueblo	534	461	35	1	2	0	21	14	530	4
Cabo Rojo zona urbana (part)	534	461	35	1	2	0	21	14	530	4
Guanajibo barrio	1,853	1,517	125	6	3	4	133	65	1,825	21
Llanos Costa barrio	1,376	1,201	72	1	0	0	72	30	1,351	22
Pole Ojea comunidad	629	542	32	0	0	0	37	18	624	4
Llanos Tuna barrio	2,451	2,128	95	6	3	0	158	61	2,436	12
Betances comunidad	366	325	11	0	1	0	17	12	364	1
Miradero barrio	5,775	4,829	345	23	5	0	410	163	5,718	45
Cabo Rojo zona urbana (part)	1,421	1,278	56	3	1	0	47	36	1,406	12
Puerto Real comunidad	2,078	1,647	152	12	2	0	201	64	2,060	13
Monte Grande barrio	2,793	2,357	179	8	1	0	164	84	2,766	26
Cabo Rojo zona urbana (part)	1,231	1,038	82	1	1	0	73	36	1,215	16
Monte Grande comunidad (part)	714	592	47	4	0	0	41	30	707	7
Pedernales barrio	1,850	1,442	75	5	0	0	267	61	1,812	37
Boquerón comunidad (part)	130	108	1	1	0	0	19	1	124	6
Cabo Rojo zona urbana (part)	320	273	18	2	0	0	20	7	319	1
Caguas Municipio	53,273	40,170	6,210	341	99	6	4,401	2,046	52,806	333
Bairoa barrio	6,957	5,453	729	37	13	0	504	221	6,888	49
Bairoa La Vienticinco comunidad	139	94	27	1	0	0	13	4	139	0
Caguas zona urbana (part)	4,800	3,824	487	19	12	0	306	152	4,742	41
Las Carolinas comunidad	904	620	133	12	0	0	108	31	900	3
Beatriz barrio	1,554	1,072	198	12	0	1	188	83	1,546	7
Los Panes comunidad	94	68	10	1	0	0	11	4	94	0
Borinquen barrio	2,776	2,011	350	15	2	2	240	156	2,768	4
Parcelas Viejas Borinquen comunidad	264	197	40	5	0	0	13	9	263	0
Caguas barrio-pueblo	9,360	7,110	1,186	87	20	2	639	316	9,299	44
Caguas zona urbana (part)	9,360	7,110	1,186	87	20	2	639	316	9,299	44
Cañabón barrio	3,952	3,044	359	23	11	1	377	137	3,903	32
Caguas zona urbana (part)	1,441	1,095	162	13	4	0	125	42	1,425	8
Hacienda San Jose comunidad	1,070	859	78	7	3	0	97	26	1,058	8
Los Prados comunidad	820	647	46	1	2	1	81	42	801	14
Cañaboncito barrio	10,380	7,769	1,180	71	18	0	989	353	10,301	56
Caguas zona urbana (part)	7,144	5,470	833	45	13	0	547	236	7,086	39
Río Cañas barrio	3,352	2,515	441	29	5	0	220	142	3,295	49
La Liga comunidad	102	72	21	0	0	0	8	1	102	0
San Antonio barrio	813	617	108	4	3	0	46	35	800	11
San Salvador barrio	1,108	809	132	5	0	0	93	69	1,102	3
Tomás de Castro barrio	7,158	5,328	869	35	18	0	651	257	7,091	47
Caguas zona urbana (part)	4,644	3,462	599	23	8	0	405	147	4,594	35
Turabo barrio	5,863	4,442	658	23	9	0	454	277	5,813	31
Caguas zona urbana (part)	4,829	3,652	551	20	5	0	368	233	4,792	26
Camuy Municipio	12,752	11,159	560	44	16	0	640	333	12,674	67
Abra Honda barrio	710	660	19	3	1	0	18	9	706	3
Camuy barrio-pueblo	1,403	1,226	77	6	3	0	33	58	1,390	12
Camuy zona urbana (part)	1,403	1,226	77	6	3	0	33	58	1,390	12
Camuy Arriba barrio	1,149	1,014	53	1	3	0	37	41	1,143	5
Piedra Gorda comunidad (part)	466	397	31	1	1	0	14	22	464	2
Cibao barrio	469	414	11	6	0	0	24	14	468	0
Ciénagas barrio	532	431	34	3	1	0	53	10	529	1
Alianza comunidad (part)	102	80	9	0	1	0	10	2	100	0
Membrillo barrio	1,204	1,051	64	3	1	0	48	37	1,195	9
Piedra Gorda barrio	643	572	36	2	0	0	25	8	640	3
Piedra Gorda comunidad (part)	191	170	12	0	0	0	5	4	190	1
Puente barrio	2,526	2,230	94	7	5	0	115	75	2,504	20
Camuy zona urbana (part)	139	126	4	0	1	0	2	6	139	0
Puertos barrio	468	413	18	1	1	0	31	4	465	3
Quebrada barrio	1,341	1,146	42	1	0	0	109	43	1,336	4

Table 13.
Occupied Housing Units (Households) by Race and Hispanic or Latino Origin of Householder: 2010—Con.

[For information on confidentiality protection, nonsampling error, and definitions, see Selected Appendixes at <www.census.gov/prod/cen2010/cph-1-a.pdf>]

Puerto Rico Municipio Municipio Subdivision Place	Total occupied housing units	Race of householder: One race: White	Black or African American	American Indian and Alaska Native	Asian	Native Hawaiian and Other Pacific Islander	Some Other Race	Two or More Races	Householder Hispanic or Latino (of any race)	Householder White alone, not Hispanic or Latino
Camuy Municipio—Con.										
Quebrada barrio—Con.										
Quebrada comunidad	351	300	8	0	0	0	30	13	349	1
Santiago barrio	155	139	5	1	0	0	7	3	155	0
Yeguada barrio	943	850	46	2	0	0	38	7	939	4
Zanja barrio	1,209	1,013	61	8	1	0	102	24	1,204	3
Alianza comunidad (part)	828	696	40	6	1	0	71	14	825	2
Canóvanas Municipio	16,579	9,966	3,764	164	28	1	2,202	454	16,448	78
Canóvanas barrio	7,719	4,276	2,084	92	20	0	1,015	232	7,628	48
Canóvanas zona urbana (part)	1,215	730	289	7	4	0	156	29	1,205	8
San Isidro comunidad	2,338	1,191	784	16	6	0	276	65	2,310	11
Canóvanas barrio-pueblo	1,480	916	368	9	3	0	142	42	1,471	6
Canóvanas zona urbana (part)	1,480	916	368	9	3	0	142	42	1,471	6
Cubuy barrio	638	423	88	3	0	0	110	14	634	3
Benítez comunidad (part)	238	133	39	1	0	0	59	6	238	0
Hato Puerco barrio	2,613	1,736	332	31	2	1	450	61	2,600	10
Campo Rico comunidad	1,045	688	149	16	1	0	172	19	1,039	5
Lomas barrio	1,882	1,370	152	9	0	0	311	40	1,880	1
Benítez comunidad (part)	239	183	20	1	0	0	28	7	237	1
Lomas comunidad	352	223	35	4	0	0	82	8	352	0
Torrecilla Alta barrio	2,247	1,245	740	20	3	0	174	65	2,235	10
Santa Bárbara comunidad	1,603	860	560	15	3	0	114	51	1,596	5
Carolina Municipio	67,192	43,491	15,275	565	226	4	5,273	2,358	66,061	794
Barrazas barrio	1,463	1,033	188	10	0	0	184	48	1,456	5
Buena Vista barrio	10,788	6,734	2,733	126	37	1	804	353	10,679	64
Carolina zona urbana (part)	10,764	6,724	2,728	125	36	1	800	350	10,655	64
Cacao barrio	1,329	643	506	4	3	0	109	64	1,323	4
Carolina zona urbana (part)	0	0	0	0	0	0	0	0	0	0
Cangrejo Arriba barrio	8,229	6,427	969	61	58	1	440	273	7,758	380
Carolina zona urbana (part)	8,229	6,427	969	61	58	1	440	273	7,758	380
Canovanillas barrio	4,077	2,699	883	13	13	0	308	161	4,036	26
Carolina zona urbana (part)	3,359	2,268	729	9	12	0	228	113	3,326	21
Carolina barrio-pueblo	449	208	168	8	1	0	42	22	446	1
Carolina zona urbana (part)	449	208	168	8	1	0	42	22	446	1
Carruzos barrio	845	643	103	3	1	0	78	17	841	3
Cedro barrio	683	547	61	3	0	0	58	14	678	5
Martín González barrio	9,043	5,584	2,260	71	29	1	762	336	8,947	52
Carolina zona urbana (part)	9,043	5,584	2,260	71	29	1	762	336	8,947	52
Sabana Abajo barrio	21,306	13,400	5,350	163	58	1	1,671	663	21,022	190
Carolina zona urbana (part)	21,306	13,400	5,350	163	58	1	1,671	663	21,022	190
San Antón barrio	5,322	3,349	1,110	86	15	0	483	279	5,251	46
Carolina zona urbana (part)	5,322	3,349	1,110	86	15	0	483	279	5,251	46
Santa Cruz barrio	632	323	181	3	1	0	90	34	629	0
Trujillo Bajo barrio	3,026	1,901	763	14	10	0	244	94	2,995	18
Carolina zona urbana (part)	2,400	1,478	658	13	8	0	171	72	2,375	14
Cataño Municipio	10,108	7,069	1,555	98	31	0	1,052	303	9,993	72
Cataño barrio-pueblo	1,803	1,183	312	14	5	0	227	62	1,783	11
Cataño zona urbana (part)	1,803	1,183	312	14	5	0	227	62	1,783	11
Palmas barrio	8,305	5,886	1,243	84	26	0	825	241	8,210	61
Cataño zona urbana (part)	8,305	5,886	1,243	84	26	0	825	241	8,210	61
Cayey Municipio	17,681	13,994	1,544	74	20	5	1,449	595	17,557	96
Beatriz barrio	1,085	824	116	8	2	1	101	33	1,067	14
Cayey barrio-pueblo	6,028	4,782	535	15	10	1	509	176	5,993	24
Cayey zona urbana (part)	5,930	4,700	531	14	9	1	499	176	5,895	24
Cedro barrio	143	116	19	0	0	1	5	2	141	2
Cercadillo barrio	280	232	21	1	0	0	8	18	275	5
Culebras Alto barrio	90	53	24	1	0	0	7	5	88	2
Culebras Bajo barrio	82	61	5	1	0	0	6	9	82	0
Farallón barrio	147	110	25	0	0	0	11	1	147	0
Guavate barrio	701	576	80	2	0	1	35	7	695	5
Jájome Alto barrio	225	187	21	1	0	0	7	9	223	2
Jájome Bajo barrio	180	135	22	1	0	0	12	10	180	0
Lapa barrio	68	48	8	0	0	0	10	2	66	2
Matón Abajo barrio	326	259	16	1	0	1	27	22	326	0
Matón Arriba barrio	333	244	37	2	0	0	26	24	333	0
Monte Llano barrio	1,174	958	75	7	3	0	96	35	1,160	10
Cayey zona urbana (part)	197	151	19	1	1	0	20	5	196	0
Pasto Viejo barrio	196	150	19	0	0	0	6	21	194	2
Pedro Avila barrio	47	33	9	0	0	0	3	2	47	0
Piedras barrio	60	50	3	0	0	0	5	2	59	1
Quebrada Arriba barrio	525	412	39	5	2	0	39	28	524	0
Rincón barrio	2,293	1,833	182	6	1	0	214	57	2,277	12
Sumido barrio	282	213	38	3	0	0	11	17	281	1
Toíta barrio	1,953	1,536	152	15	1	0	166	83	1,945	7
Cayey zona urbana (part)	434	339	38	2	0	0	30	25	431	3

Table 13.

Occupied Housing Units (Households) by Race and Hispanic or Latino Origin of Householder: 2010—Con.

[For information on confidentiality protection, nonsampling error, and definitions, see Selected Appendixes at <www.census.gov/prod/cen2010/cph-1-a.pdf>]

Puerto Rico Municipio Municipio Subdivision Place	Total occupied housing units	Race of householder								
		One race						Two or More Races	House-holder Hispanic or Latino (of any race)	House-holder White alone, not Hispanic or Latino
		White	Black or African American	American Indian and Alaska Native	Asian	Native Hawaiian and Other Pacific Islander	Some Other Race			
Cayey Municipio—Con.										
Vegas barrio	1,463	1,182	98	5	1	0	145	32	1,454	7
G. L. García comunidad	638	496	57	3	0	0	68	14	635	2
Ceiba Municipio	5,213	3,623	916	35	6	2	376	255	5,131	60
Ceiba barrio-pueblo	1,436	1,017	274	13	2	0	74	56	1,417	13
Ceiba zona urbana (part)	1,436	1,017	274	13	2	0	74	56	1,417	13
Chupacallos barrio	755	514	136	5	0	0	64	36	746	7
Aguas Claras comunidad (part)	584	381	112	5	0	0	54	32	576	6
Ceiba zona urbana (part)	15	11	3	0	0	0	1	0	15	0
Daguao barrio	89	70	9	1	1	0	6	2	87	1
Guayacán barrio	1	0	1	0	0	0	0	0	1	0
Machos barrio	1,398	997	224	10	3	2	101	61	1,375	16
Aguas Claras comunidad (part)	75	59	11	0	0	0	5	0	74	0
Ceiba zona urbana (part)	734	540	132	4	2	2	29	25	728	4
Quebrada Seca barrio	546	357	120	1	0	0	18	50	544	1
Aguas Claras comunidad (part)	485	321	105	1	0	0	18	40	483	1
Río Abajo barrio	336	235	58	0	0	0	25	18	321	13
Saco barrio	652	433	94	5	0	0	88	32	640	9
Ciales Municipio	6,487	5,806	281	7	1	0	254	138	6,470	15
Ciales barrio-pueblo	415	374	17	0	0	0	16	8	414	1
Ciales zona urbana (part)	415	374	17	0	0	0	16	8	414	1
Cialitos barrio	457	410	22	1	1	0	14	9	456	1
Cordillera barrio	784	694	33	0	0	0	44	13	779	5
Ciales zona urbana (part)	86	72	3	0	0	0	7	4	86	0
Frontón barrio	770	677	28	2	0	0	39	24	769	1
Hato Viejo barrio	886	774	46	1	0	0	42	23	884	1
Jaguas barrio	1,534	1,399	60	0	0	0	54	21	1,530	3
Ciales zona urbana (part)	452	422	15	0	0	0	9	6	452	0
Pesas barrio	828	752	28	2	0	0	22	24	827	1
Pozas barrio	505	455	26	1	0	0	12	11	504	1
Toro Negro barrio	308	271	21	0	0	0	11	5	307	1
Cidra Municipio	15,135	11,504	1,299	61	10	0	1,724	537	15,053	67
Arenas barrio	2,127	1,654	155	8	0	0	243	67	2,123	2
Cidra zona urbana (part)	350	265	25	0	0	0	44	16	350	0
Bayamón barrio	2,031	1,504	178	11	0	0	288	50	2,016	13
Bayamón comunidad	659	458	60	4	0	0	120	17	655	4
Cidra zona urbana (part)	470	356	46	5	0	0	46	17	470	0
Beatriz barrio	1,092	841	82	4	1	0	147	17	1,088	3
Ceiba barrio	1,387	1,062	105	11	0	0	171	38	1,378	8
Cidra zona urbana (part)	182	137	15	2	0	0	20	8	180	2
Rodríguez Hevia zona urbana	123	86	13	2	0	0	15	7	122	0
Certenejas barrio	2,054	1,517	229	6	5	0	189	108	2,036	16
Cidra barrio-pueblo	470	390	27	5	0	0	30	18	469	1
Cidra zona urbana (part)	470	390	27	5	0	0	30	18	469	1
Honduras barrio	609	432	57	1	0	0	95	24	606	2
Monte Llano barrio	323	265	21	0	0	0	33	4	319	3
Rabanal barrio	1,434	1,084	126	5	1	0	164	54	1,422	8
Cidra zona urbana (part)	4	4	0	0	0	0	0	0	4	0
Parcelas La Milagrosa comunidad	434	319	37	2	0	0	62	14	433	1
Rincón barrio	1,485	1,090	163	1	2	0	151	78	1,483	2
Parcelas Nuevas comunidad	566	424	38	1	0	0	73	30	564	2
Río Abajo barrio	404	331	18	1	0	0	47	7	403	1
Salto barrio	68	57	1	1	0	0	8	1	68	0
Sud barrio	1,278	1,023	84	5	1	0	105	60	1,270	7
Cidra zona urbana (part)	456	368	23	4	1	0	28	32	454	1
Toíta barrio	373	254	53	2	0	0	53	11	372	1
Coamo Municipio	14,281	10,897	1,542	48	14	1	1,280	499	14,213	53
Coamo barrio-pueblo	2,599	2,008	288	9	2	0	182	110	2,589	9
Coamo zona urbana (part)	2,599	2,008	288	9	2	0	182	110	2,589	9
Coamo Arriba barrio	148	128	11	1	0	0	4	4	148	0
Cuyón barrio	1,030	767	99	2	2	0	129	31	1,023	6
Hayales barrio	436	352	31	2	0	0	29	22	436	0
Los Llanos barrio	1,757	1,372	164	5	1	0	167	48	1,748	8
Los Llanos comunidad	786	604	76	2	1	0	76	27	781	4
Palmarejo barrio	1,289	961	151	3	0	0	138	36	1,284	3
Coamo zona urbana (part)	498	380	78	2	0	0	27	11	497	1
Palmarejo comunidad	384	273	33	1	0	0	59	18	383	0
Pasto barrio	1,871	1,338	234	6	2	0	205	86	1,861	8
Coamo zona urbana (part)	155	114	12	0	0	0	27	2	154	1
Pedro García barrio	225	190	18	1	0	0	12	4	225	0
Pulguillas barrio	406	328	44	3	0	0	21	10	401	4
San Ildefonso barrio	3,891	2,943	464	13	7	1	338	125	3,875	9
Coamo zona urbana (part)	996	821	117	4	1	0	35	18	993	2
Mariano Colón comunidad (part)	698	452	111	4	2	0	102	27	696	2
Santa Catalina barrio	629	510	38	3	0	0	55	23	623	6

Table 13.
Occupied Housing Units (Households) by Race and Hispanic or Latino Origin of Householder: 2010—Con.

[For information on confidentiality protection, nonsampling error, and definitions, see Selected Appendixes at <www.census.gov/prod/cen2010/cph-1-a.pdf>]

Puerto Rico Municipio Municipio Subdivision Place	Total occupied housing units	Race of householder								
		One race								
		White	Black or African American	American Indian and Alaska Native	Asian	Native Hawaiian and Other Pacific Islander	Some Other Race	Two or More Races	Householder Hispanic or Latino (of any race)	Householder White alone, not Hispanic or Latino
Comerío Municipio	7,097	5,525	657	44	6	1	617	247	7,069	23
Cedrito barrio	410	314	42	2	1	0	41	10	408	2
Cejas barrio	292	212	16	3	0	0	30	31	291	0
Comerío barrio-pueblo	1,320	959	112	10	1	0	191	47	1,316	2
Comerío zona urbana (part)	1,320	959	112	10	1	0	191	47	1,316	2
Doña Elena barrio	1,072	905	96	2	1	0	22	46	1,064	7
Naranjo barrio	623	473	57	1	0	0	66	26	619	4
Palomas barrio	1,605	1,276	155	7	2	0	130	35	1,603	2
Comerío zona urbana (part)	75	52	11	1	0	0	8	3	75	0
Palomas comunidad	553	438	56	4	2	0	42	11	552	1
Piñas barrio	586	493	46	2	1	0	29	15	583	2
Comerío zona urbana (part)	52	48	1	1	0	0	1	1	52	0
Río Hondo barrio	780	595	93	8	0	0	68	16	776	4
Vega Redonda barrio	409	298	40	9	0	1	40	21	409	0
Corozal Municipio	12,446	10,578	681	26	7	0	919	235	12,366	65
Abras barrio	749	624	43	3	0	0	68	11	745	4
Corozal zona urbana (part)	29	25	1	0	0	0	3	0	29	0
Cibuco barrio	1,777	1,484	98	5	1	0	151	38	1,765	10
Corozal zona urbana (part)	517	444	25	3	1	0	35	9	513	3
Corozal barrio-pueblo	994	868	51	1	1	0	50	23	987	4
Corozal zona urbana (part)	994	868	51	1	1	0	50	23	987	4
Cuchillas barrio	493	424	35	0	0	0	26	8	490	3
Dos Bocas barrio	1,017	886	37	2	0	0	76	16	1,010	6
Corozal zona urbana (part)	73	62	4	0	0	0	7	0	73	0
Magueyes barrio	99	86	6	0	0	0	6	1	99	0
Maná barrio	670	593	28	0	1	0	42	6	662	7
Negros barrio	451	360	29	3	0	0	46	13	448	3
Padilla barrio	1,155	960	82	0	2	0	91	20	1,150	2
Palmarejo barrio	2,076	1,729	128	4	2	0	175	38	2,062	9
Corozal zona urbana (part)	931	762	62	0	1	0	91	15	927	3
Palmarito barrio	719	640	32	0	0	0	33	14	719	0
Palos Blancos barrio	1,191	1,007	51	4	0	0	99	30	1,180	11
Pueblo barrio	1,055	917	61	4	0	0	56	17	1,049	6
Corozal zona urbana (part)	1,055	917	61	4	0	0	56	17	1,049	6
Culebra Municipio	749	445	189	6	2	0	29	78	667	79
Culebra barrio-pueblo	190	108	60	0	1	0	7	14	180	9
Culebra zona urbana (part)	190	108	60	0	1	0	7	14	180	9
Flamenco barrio	393	224	96	5	1	0	15	52	360	31
Culebra zona urbana (part)	352	198	92	5	1	0	12	44	329	21
Fraile barrio	20	18	1	0	0	0	0	1	12	8
Playa Sardinas I barrio	105	63	28	0	0	0	5	9	85	20
Culebra zona urbana (part)	97	57	28	0	0	0	4	8	80	17
Playa Sardinas II barrio	36	28	3	1	0	0	2	2	26	10
San Isidro barrio	5	4	1	0	0	0	0	0	4	1
Dorado Municipio	13,342	9,036	2,291	111	32	1	1,337	534	13,060	230
Dorado barrio-pueblo	336	173	88	1	1	0	60	13	330	5
Dorado zona urbana (part)	336	173	88	1	1	0	60	13	330	5
Espinosa barrio	1,574	1,057	263	12	2	0	181	59	1,551	17
Higuillar barrio	8,962	6,289	1,449	75	26	1	773	349	8,726	199
Dorado zona urbana (part)	4,498	3,270	662	33	15	0	353	165	4,348	125
San Antonio comunidad	2,570	1,614	525	32	8	1	264	126	2,552	12
Maguayo barrio	1,570	922	351	18	1	0	205	73	1,560	5
Río Lajas comunidad (part)	0	0	0	0	0	0	0	0	0	0
Mameyal barrio	4	0	1	0	0	0	2	1	4	0
Río Lajas barrio	896	595	139	5	2	0	116	39	889	4
Río Lajas comunidad (part)	830	548	129	3	2	0	109	39	823	4
Fajardo Municipio	13,922	9,009	2,615	106	33	1	1,400	758	13,632	201
Cabezas barrio	581	434	59	4	6	0	55	23	545	32
Fajardo zona urbana (part)	3	2	0	0	0	0	0	1	2	1
Las Croabas comunidad	432	315	46	4	6	0	45	16	406	22
Demajagua barrio	519	385	66	4	0	0	43	21	490	27
Fajardo barrio-pueblo	5,248	3,176	1,041	53	11	1	571	395	5,157	54
Fajardo zona urbana (part)	5,246	3,175	1,040	53	11	1	571	395	5,155	54
Florencio barrio	1,449	960	301	9	3	0	105	71	1,430	9
Fajardo zona urbana (part)	1,449	960	301	9	3	0	105	71	1,430	9
Naranjo barrio	121	93	19	1	0	0	2	6	116	5
Quebrada Fajardo barrio	3,612	2,466	673	22	9	0	296	146	3,538	47
Fajardo zona urbana (part)	3,561	2,436	663	22	9	0	288	143	3,488	46
Quebrada Vueltas barrio	1,361	792	272	10	1	0	247	39	1,344	10
Fajardo zona urbana (part)	105	51	28	1	0	0	20	5	105	0
Luis M. Cintrón comunidad	830	450	177	6	1	0	176	20	821	5
Río Arriba barrio	498	333	94	1	1	0	37	32	495	3
Sardinera barrio	533	370	90	2	2	0	44	25	517	14
Fajardo zona urbana (part)	533	370	90	2	2	0	44	25	517	14

Table 13.

Occupied Housing Units (Households) by Race and Hispanic or Latino Origin of Householder: 2010—Con.

[For information on confidentiality protection, nonsampling error, and definitions, see Selected Appendixes at <www.census.gov/prod/cen2010/cph-1-a.pdf>]

Puerto Rico Municipio Municipio Subdivision Place	Total occupied housing units	Race of householder								
		One race						Two or More Races	House-holder Hispanic or Latino (of any race)	House-holder White alone, not Hispanic or Latino
		White	Black or African American	American Indian and Alaska Native	Asian	Native Hawaiian and Other Pacific Islander	Some Other Race			
Florida Municipio	4,494	4,045	212	14	1	0	144	78	4,475	17
Florida Adentro barrio	4,494	4,045	212	14	1	0	144	78	4,475	17
Florida zona urbana	1,735	1,565	69	8	0	0	61	32	1,728	5
Pajonal comunidad	252	237	3	1	0	0	8	3	251	1
Guánica Municipio	7,223	5,747	618	36	3	0	626	193	7,172	43
Arena barrio	34	30	3	0	0	0	1	0	34	0
Caño barrio	635	517	70	1	0	0	36	11	629	4
El Tumbao comunidad (part)	613	502	65	1	0	0	34	11	608	3
Carenero barrio	977	731	96	6	1	0	122	21	962	13
Guánica zona urbana (part)	76	57	8	0	0	0	10	1	75	1
María Antonia comunidad	500	372	42	4	0	0	75	7	495	5
Ciénaga barrio	802	652	77	5	0	0	46	22	801	1
Fuig comunidad	394	331	30	3	0	0	18	12	393	1
Guánica zona urbana (part)	2	1	0	0	0	0	1	0	2	0
Ensenada barrio	689	617	29	2	0	0	33	8	685	4
Guánica zona urbana (part)	688	617	29	2	0	0	32	8	684	4
Guánica barrio-pueblo	1,373	1,038	136	5	2	0	151	41	1,367	4
Guánica zona urbana (part)	1,373	1,038	136	5	2	0	151	41	1,367	4
Montalva barrio	1,233	1,014	71	9	0	0	96	43	1,216	16
Guánica zona urbana (part)	715	593	43	6	0	0	48	25	711	4
Susúa Baja barrio	1,480	1,148	136	8	0	0	141	47	1,478	1
El Tumbao comunidad (part)	295	250	25	0	0	0	10	10	295	0
Guayama Municipio	16,244	11,008	3,018	122	19	5	1,198	874	16,120	81
Algarrobo barrio	2,535	1,790	419	19	2	0	220	85	2,513	16
Corazón comunidad	764	481	141	13	0	0	93	36	758	2
Guayama zona urbana (part)	1,089	829	152	6	2	0	70	30	1,078	9
Caimital barrio	1,444	1,039	241	13	2	0	94	55	1,435	7
Guayama zona urbana (part)	81	67	5	2	1	0	5	1	81	0
Olimpo comunidad	769	556	129	8	0	0	46	30	767	2
Carite barrio	397	304	48	12	0	0	19	14	397	0
Carmen barrio	237	198	18	1	0	0	11	9	236	1
Pueblito del Carmen comunidad	217	186	16	1	0	0	8	6	217	0
Guamaní barrio	587	424	63	2	0	1	65	32	578	7
Guayama barrio-pueblo	6,711	4,545	1,265	46	11	2	406	436	6,659	29
Guayama zona urbana (part)	6,711	4,545	1,265	46	11	2	406	436	6,659	29
Jobos barrio	2,304	1,360	553	8	2	1	223	157	2,293	7
Jobos comunidad	938	540	258	3	2	1	96	38	933	4
Machete barrio	1,308	855	314	9	2	1	82	45	1,300	7
Guayama zona urbana (part)	927	643	190	5	1	1	63	24	924	3
Palmas barrio	263	191	22	3	0	0	25	22	263	0
Pozo Hondo barrio	458	302	75	9	0	0	53	19	446	7
Guayanilla Municipio	7,503	6,040	714	28	6	0	545	170	7,466	20
Barrero barrio	287	236	19	0	0	0	25	7	286	1
Boca barrio	386	283	63	2	0	0	25	13	386	0
Indios comunidad (part)	328	239	55	2	0	0	19	13	328	0
Cedro barrio	0	0	0	0	0	0	0	0	0	0
Consejo barrio	309	243	27	2	0	0	25	12	308	1
Guayanilla barrio-pueblo	1,414	1,175	122	4	3	0	76	34	1,407	3
Guayanilla zona urbana (part)	1,414	1,175	122	4	3	0	76	34	1,407	3
Indios barrio	908	700	114	7	0	0	60	27	903	2
Indios comunidad (part)	188	135	31	3	0	0	12	7	186	0
Jagua Pasto barrio	37	35	0	0	1	0	1	0	37	0
Jaguas barrio	445	341	49	2	0	0	45	8	444	1
Llano barrio	269	241	4	1	0	0	18	5	269	0
Macaná barrio	511	437	27	4	0	0	40	3	510	1
Magas barrio	1,124	871	120	1	1	0	99	32	1,115	4
Guayanilla zona urbana (part)	71	65	4	0	0	0	1	1	70	0
Magas Arriba comunidad	406	311	45	0	0	0	39	11	405	0
Pasto barrio	109	94	4	0	0	0	10	1	108	1
Playa barrio	432	309	55	1	0	0	57	10	430	0
Quebrada Honda barrio	129	123	3	0	0	0	3	0	126	3
Quebradas barrio	843	687	86	4	0	0	54	12	840	2
Rufina barrio	84	62	16	0	1	0	2	3	82	1
Sierra Baja barrio	216	203	5	0	0	0	5	3	215	0
Guaynabo Municipio	37,402	29,895	3,539	149	75	3	2,495	1,246	36,728	539
Camarones barrio	2,117	1,493	298	14	8	0	179	125	2,100	10
Guaynabo zona urbana (part)	1,468	1,016	222	11	3	0	121	95	1,458	5
Frailes barrio	12,578	10,150	1,050	33	28	0	857	460	12,276	258
Guaynabo zona urbana (part)	12,578	10,150	1,050	33	28	0	857	460	12,276	258
Guaraguao barrio	1,496	1,135	210	4	1	0	90	56	1,490	4
Guaynabo barrio-pueblo	1,734	1,427	123	6	3	0	117	58	1,709	18
Guaynabo zona urbana (part)	1,734	1,427	123	6	3	0	117	58	1,709	18
Hato Nuevo barrio	1,448	1,159	125	6	4	0	120	34	1,429	12
Mamey barrio	1,060	855	90	3	1	0	90	21	1,052	8
Pueblo Viejo barrio	9,465	7,793	898	49	18	1	464	242	9,276	143

Table 13.
Occupied Housing Units (Households) by Race and Hispanic or Latino Origin of Householder: 2010—Con.

[For information on confidentiality protection, nonsampling error, and definitions, see Selected Appendixes at <www.census.gov/prod/cen2010/cph-1-a.pdf>]

Puerto Rico Municipio Municipio Subdivision Place	Total occupied housing units	Race of householder								
		One race						Two or More Races	Householder Hispanic or Latino (of any race)	Householder White alone, not Hispanic or Latino
		White	Black or African American	American Indian and Alaska Native	Asian	Native Hawaiian and Other Pacific Islander	Some Other Race			
Guaynabo Municipio—Con.										
Pueblo Viejo barrio—Con.										
Guaynabo zona urbana (part)	9,465	7,793	898	49	18	1	464	242	9,276	143
Río barrio	1,022	681	221	7	2	0	72	39	1,013	8
Santa Rosa barrio	5,997	4,815	483	27	10	2	451	209	5,901	75
Guaynabo zona urbana (part)	4,156	3,486	271	17	9	2	224	147	4,064	72
Sonadora barrio	485	387	41	0	0	0	55	2	482	3
Gurabo Municipio	15,753	11,173	2,503	64	18	3	990	1,002	15,605	103
Celada barrio	1,113	716	129	7	0	0	151	110	1,109	2
Celada comunidad (part)	132	87	25	1	0	0	10	9	132	0
Gurabo barrio-pueblo	619	359	168	3	0	0	23	66	614	4
Gurabo zona urbana (part)	619	359	168	3	0	0	23	66	614	4
Hato Nuevo barrio	3,187	2,122	540	9	2	1	206	307	3,152	21
Celada comunidad (part)	1,277	847	249	7	0	0	78	96	1,267	8
Jaguar barrio	280	196	52	0	0	0	18	14	280	0
Gurabo zona urbana (part)	0	0	0	0	0	0	0	0	0	0
Jaguas barrio	744	515	140	3	1	0	26	59	740	2
Mamey barrio	1,611	1,200	235	4	2	0	102	68	1,600	9
Gurabo zona urbana (part)	369	262	77	1	0	0	14	15	368	1
Masa barrio	533	372	96	2	3	0	28	32	527	4
Navarro barrio	3,549	2,811	366	9	4	0	217	142	3,498	41
Parcelas de Navarro comunidad	585	425	103	1	1	0	34	21	574	6
Quebrada Infierno barrio	254	188	40	0	0	1	9	16	253	0
Rincón barrio	3,863	2,694	737	27	6	1	210	188	3,832	20
Gurabo zona urbana (part)	1,790	1,224	381	13	3	1	72	96	1,785	2
Hatillo Municipio	15,386	13,330	723	37	16	0	926	354	15,249	109
Aibonito barrio	1,025	859	41	0	3	0	99	23	1,018	5
Bayaney barrio	1,308	1,162	37	1	1	0	83	24	1,297	10
Buena Vista barrio	907	786	39	2	0	0	62	18	906	1
Rafael González comunidad (part)	440	379	31	1	0	0	24	5	440	0
Campo Alegre barrio	1,946	1,662	92	2	2	0	148	40	1,933	9
Rafael Capó comunidad	627	525	26	0	1	0	63	12	624	1
Rafael González comunidad (part)	374	312	20	0	1	0	30	11	372	1
Capáez barrio	1,521	1,243	107	8	1	0	114	48	1,508	11
Hatillo zona urbana (part)	0	0	0	0	0	0	0	0	0	0
Carrizales barrio	2,910	2,612	118	15	2	0	107	56	2,872	35
Carrizales comunidad	984	879	48	6	0	0	34	17	978	5
Corcovado barrio	1,643	1,434	55	4	1	0	114	35	1,629	11
Corcovado comunidad	497	427	19	3	1	0	32	15	493	2
Rafael González comunidad (part)	31	29	1	1	0	0	0	0	31	0
Hatillo barrio	1,417	1,225	85	3	2	0	52	50	1,402	10
Hatillo zona urbana (part)	520	428	42	1	0	0	27	22	511	7
Hatillo barrio-pueblo	1,223	1,060	88	2	3	0	37	33	1,211	9
Hatillo zona urbana (part)	1,223	1,060	88	2	3	0	37	33	1,211	9
Naranjito barrio	1,486	1,287	61	0	1	0	110	27	1,473	8
Hormigueros Municipio	6,821	5,513	596	26	7	0	496	183	6,786	25
Benavente barrio	17	14	0	0	0	0	1	2	17	0
Guanajibo barrio	2,402	1,944	209	11	5	0	188	45	2,386	10
Hormigueros zona urbana (part)	2,225	1,804	195	10	4	0	171	41	2,212	10
Hormigueros barrio	1,748	1,422	138	6	1	0	125	56	1,742	2
Hormigueros zona urbana (part)	965	793	78	3	0	0	69	22	963	1
Hormigueros barrio-pueblo	494	413	37	2	0	0	35	7	493	1
Hormigueros zona urbana (part)	493	412	37	2	0	0	35	7	492	1
Jaguitas barrio	551	453	35	5	1	0	46	11	549	2
Hormigueros zona urbana (part)	220	178	15	3	1	0	17	6	218	2
Lavadero barrio	1,609	1,267	177	2	0	0	101	62	1,599	10
Hormigueros zona urbana (part)	1,037	800	126	2	0	0	68	41	1,032	5
Humacao Municipio	21,780	14,313	4,192	159	46	0	2,043	1,027	21,526	193
Antón Ruíz barrio	1,265	764	299	5	2	0	143	52	1,255	7
Antón Ruíz comunidad	580	349	109	1	1	0	95	25	578	2
Bajandas comunidad (part)	277	166	94	2	0	0	11	4	277	0
Buena Vista barrio	1,382	679	398	7	11	0	235	52	1,371	8
Buena Vista comunidad	433	207	120	3	4	0	86	13	430	2
Palmas del Mar comunidad (part)	23	8	6	0	1	0	8	0	23	0
Candelero Abajo barrio	1,861	1,237	393	6	1	0	170	54	1,789	69
Candelero Abajo comunidad	205	92	80	2	0	0	25	6	204	1
Palmas del Mar comunidad (part)	776	658	51	0	0	0	49	18	708	65
Candelero Arriba barrio	1,332	912	279	5	1	0	80	55	1,329	3
Candelero Arriba comunidad	465	323	95	0	1	0	30	16	463	2
Cataño barrio	1,229	859	201	16	3	0	87	63	1,216	7
Humacao zona urbana (part)	299	186	83	3	0	0	16	11	294	3
Collores barrio	949	684	158	4	2	0	81	20	941	6
Humacao barrio-pueblo	1,551	1,094	225	9	1	0	98	124	1,533	15
Humacao zona urbana (part)	1,551	1,094	225	9	1	0	98	124	1,533	15
Mabú barrio	3,130	2,106	524	40	3	0	269	188	3,091	34

Table 13.
Occupied Housing Units (Households) by Race and Hispanic or Latino Origin of Householder: 2010—Con.

[For information on confidentiality protection, nonsampling error, and definitions, see Selected Appendixes at <www.census.gov/prod/cen2010/cph-1-a.pdf>]

Puerto Rico Municipio Municipio Subdivision Place	Total occupied housing units	Race of householder: One race: White	Black or African American	American Indian and Alaska Native	Asian	Native Hawaiian and Other Pacific Islander	Some Other Race	Two or More Races	Householder Hispanic or Latino (of any race)	Householder White alone, not Hispanic or Latino
Humacao Municipio—Con.										
Mabú barrio—Con.										
Humacao zona urbana (part)	2,194	1,416	387	32	3	0	211	145	2,167	22
La Fermina comunidad (part)	608	460	98	5	0	0	35	10	600	8
Mambiche barrio	816	561	146	3	0	0	70	36	816	0
Mariana barrio	1,187	937	125	4	0	0	55	66	1,185	2
Punta Santiago barrio	1,738	909	397	10	2	0	342	78	1,720	13
Punta Santiago comunidad (part)	1,734	908	396	10	2	0	340	78	1,716	13
Río Abajo barrio	2,730	1,851	517	22	14	0	210	116	2,684	23
Bajandas comunidad (part)	205	130	60	1	0	0	13	1	205	0
Humacao zona urbana (part)	1,889	1,304	344	15	13	0	131	82	1,862	8
Punta Santiago comunidad (part)	113	94	6	1	0	0	11	1	105	8
Tejas barrio	2,610	1,720	530	28	6	0	203	123	2,596	6
Humacao zona urbana (part)	1,263	864	243	10	3	0	90	53	1,255	3
Isabela Municipio	17,072	14,183	1,315	67	18	2	973	514	16,901	145
Arenales Altos barrio	1,467	1,166	161	7	1	0	100	32	1,459	5
Arenales Bajos barrio	1,293	1,081	121	4	2	0	47	38	1,281	10
Mora comunidad (part)	80	68	6	1	0	0	1	4	79	1
Bajura barrio	286	253	9	1	1	1	16	5	261	23
Isabela zona urbana (part)	45	39	2	1	0	0	0	3	40	5
Bejucos barrio	1,848	1,479	153	3	1	0	140	72	1,830	17
Isabela zona urbana (part)	165	130	15	0	0	0	11	9	164	1
Coto barrio	1,327	1,139	80	6	1	0	53	48	1,315	10
Galateo Alto barrio	470	389	41	4	1	0	19	16	467	3
Galateo Bajo barrio	687	554	55	4	0	0	55	19	682	5
Guayabos barrio	555	440	55	4	3	0	33	20	550	2
Isabela zona urbana (part)	232	181	23	3	3	0	17	5	228	2
Guerrero barrio	1,352	1,113	145	3	0	1	44	46	1,343	8
Mora comunidad (part)	519	434	45	1	0	0	20	19	515	3
Isabela barrio-pueblo	3,030	2,542	213	12	4	0	163	96	3,005	18
Isabela zona urbana (part)	3,030	2,542	213	12	4	0	163	96	3,005	18
Jobos barrio	1,339	1,114	76	8	0	0	106	35	1,314	24
Llanadas barrio	840	691	78	1	0	0	52	18	835	5
Mora barrio	1,802	1,551	112	8	3	0	75	53	1,785	13
Isabela zona urbana (part)	931	796	76	5	1	0	29	24	917	11
Planas barrio	776	671	16	2	1	0	70	16	774	2
Jayuya Municipio	5,569	5,053	200	25	5	0	187	99	5,552	11
Coabey barrio	713	651	21	1	1	0	26	13	711	0
Collores barrio	575	517	16	6	0	0	21	15	574	1
Jauca barrio	36	36	0	0	0	0	0	0	36	0
Jayuya barrio-pueblo	503	456	23	1	2	0	16	5	498	4
Jayuya zona urbana (part)	503	456	23	1	2	0	16	5	498	4
Jayuya Abajo barrio	1,105	1,024	35	7	0	0	28	11	1,103	2
Jayuya zona urbana (part)	369	339	15	2	0	0	8	5	367	2
Mameyes Arriba barrio	681	604	30	5	0	0	29	13	680	0
Pica barrio	49	45	0	0	0	0	3	1	49	0
Río Grande barrio	300	279	7	2	0	0	8	4	299	1
Saliente barrio	232	202	9	0	1	0	11	9	230	1
Veguitas barrio	1,210	1,090	50	3	1	0	42	24	1,207	2
Jayuya zona urbana (part)	182	166	4	0	0	0	8	4	181	1
Zamas barrio	165	149	9	0	0	0	3	4	165	0
Juana Díaz Municipio	17,252	12,773	2,659	85	16	1	1,268	450	17,161	61
Amuelas barrio	1,543	1,233	181	8	1	0	94	26	1,520	16
Juana Díaz zona urbana (part)	0	0	0	0	0	0	0	0	0	0
Piedra Aguza comunidad	947	733	120	6	1	0	64	23	937	6
Callabo barrio	741	637	56	0	0	0	34	14	736	5
Capitanejo barrio	1,541	918	473	12	0	0	84	54	1,529	6
Potala Pastillo comunidad	1,101	648	345	8	0	0	63	37	1,092	5
Cintrona barrio	1,094	757	210	6	2	0	88	31	1,091	1
Collores barrio	670	559	43	1	0	0	44	23	670	0
Emajagual barrio	0	0	0	0	0	0	0	0	0	0
Guayabal barrio	1,917	1,213	387	14	2	0	246	55	1,913	1
Guayabal comunidad	705	516	77	3	0	0	92	17	705	0
Jacaguas barrio	1,331	1,059	147	6	0	0	74	45	1,319	10
Luis Lloréns Torres comunidad	975	765	111	4	0	0	62	33	965	8
Juana Díaz barrio-pueblo	1,573	1,214	195	12	3	0	109	40	1,569	1
Juana Díaz zona urbana (part)	1,573	1,214	195	12	3	0	109	40	1,569	1
Lomas barrio	332	239	57	2	0	0	26	8	331	0
Juana Díaz zona urbana (part)	310	221	54	2	0	0	26	7	309	0
Río Cañas Abajo barrio	971	776	90	3	1	0	70	31	963	7
Río Cañas Abajo comunidad	347	267	35	1	0	0	40	4	347	0
Río Cañas Arriba barrio	682	517	93	3	0	1	61	7	682	0
Sabana Llana barrio	2,937	2,099	518	13	3	0	222	82	2,929	5
Aguilita comunidad	1,540	1,096	285	7	2	0	114	36	1,533	5
Capitanejo comunidad (part)	1,143	820	194	5	1	0	85	38	1,142	0
Tijeras barrio	1,920	1,552	209	5	4	0	116	34	1,909	9

Table 13.
Occupied Housing Units (Households) by Race and Hispanic or Latino Origin of Householder: 2010—Con.

[For information on confidentiality protection, nonsampling error, and definitions, see Selected Appendixes at <www.census.gov/prod/cen2010/cph-1-a.pdf>]

Puerto Rico Municipio Municipio Subdivision Place	Total occupied housing units	Race of householder								
		One race						Two or More Races	Householder Hispanic or Latino (of any race)	Householder White alone, not Hispanic or Latino
		White	Black or African American	American Indian and Alaska Native	Asian	Native Hawaiian and Other Pacific Islander	Some Other Race			
Juana Díaz Municipio—Con.										
Tijeras barrio—Con.										
Juana Díaz zona urbana (part)	1,092	890	114	5	2	0	65	16	1,087	3
Juncos Municipio	14,382	10,190	2,088	75	8	0	1,149	872	14,271	78
Caimito barrio	818	614	89	2	0	0	70	43	814	3
El Mangó comunidad (part)	508	384	63	1	0	0	37	23	507	1
Ceiba Norte barrio	3,436	2,374	478	17	3	0	367	197	3,410	22
Juncos zona urbana (part)	1,120	801	180	5	1	0	97	36	1,116	3
Ceiba Sur barrio	1,966	1,370	285	11	0	0	168	132	1,952	11
Juncos zona urbana (part)	85	60	14	0	0	0	6	5	85	0
Gurabo Abajo barrio	1,672	1,104	352	8	1	0	137	70	1,663	5
Gurabo Arriba barrio	214	154	34	0	0	0	19	7	214	0
El Mangó comunidad (part)	8	5	3	0	0	0	0	0	8	0
Juncos barrio-pueblo	1,031	740	148	6	1	0	48	88	1,014	10
Juncos zona urbana (part)	1,031	740	148	6	1	0	48	88	1,014	10
Lirios barrio	1,962	1,454	268	12	0	0	155	73	1,942	15
Juncos zona urbana (part)	312	248	40	1	0	0	11	12	307	4
Mamey barrio	1,533	1,094	209	8	2	0	68	152	1,526	2
Juncos zona urbana (part)	340	269	36	1	0	0	13	21	340	0
Valenciano Abajo barrio	1,293	919	190	8	1	0	89	86	1,285	4
Valenciano Arriba barrio	457	367	35	3	0	0	28	24	451	6
Lajas Municipio	9,670	7,788	524	29	6	1	1,131	191	9,601	60
Candelaria barrio	1,320	999	43	3	1	0	250	24	1,313	7
Lajas zona urbana (part)	354	260	8	1	1	0	74	10	350	4
Palmarejo comunidad (part)	91	70	6	1	0	0	13	1	91	0
Costa barrio	604	515	38	2	1	0	39	9	600	3
Lajas barrio	1,038	812	53	2	0	0	149	22	1,029	9
Lajas zona urbana (part)	318	259	12	0	0	0	41	6	316	2
Lajas barrio-pueblo	236	188	10	0	2	0	35	1	234	0
Lajas zona urbana (part)	236	188	10	0	2	0	35	1	234	0
Lajas Arriba barrio	908	746	66	2	1	0	78	15	902	5
Llanos barrio	260	206	14	1	0	0	34	5	259	1
Maguayo comunidad (part)	20	18	2	0	0	0	0	0	20	0
Palmarejo barrio	1,461	1,179	80	7	0	1	165	29	1,451	9
Maguayo comunidad (part)	326	262	24	0	0	0	30	10	325	1
Palmarejo comunidad (part)	299	238	11	3	0	1	41	5	299	0
Parguera barrio	809	679	42	1	0	0	67	20	797	12
La Parguera comunidad	413	359	15	1	0	0	28	10	410	3
París barrio	360	278	11	0	0	0	59	12	355	5
Plata barrio	897	761	58	3	0	0	62	13	893	4
Sabana Yeguas barrio	1,206	988	79	7	1	0	100	31	1,201	2
Lajas zona urbana (part)	856	727	39	5	1	0	65	19	852	2
Santa Rosa barrio	571	437	30	1	0	0	93	10	567	3
Lares Municipio	11,154	10,152	344	24	8	2	379	245	11,086	63
Bartolo barrio	763	709	17	2	0	1	20	14	757	6
Buenos Aires barrio	798	726	18	3	0	0	26	25	795	3
Lares zona urbana (part)	44	41	2	0	0	0	0	1	44	0
Callejones barrio	1,632	1,482	48	1	0	1	46	54	1,624	8
Espino barrio	611	554	20	0	0	0	29	8	608	2
Lares barrio	1,231	1,133	38	0	0	0	38	22	1,226	5
Lares zona urbana (part)	157	144	6	0	0	0	1	6	157	0
Lares barrio-pueblo	1,093	992	29	3	1	0	51	17	1,086	7
Lares zona urbana (part)	1,093	992	29	3	1	0	51	17	1,086	7
La Torre barrio	549	488	22	1	0	0	26	12	548	1
Lares zona urbana (part)	26	22	3	0	0	0	0	1	26	0
Mirasol barrio	316	293	3	3	1	0	12	4	314	2
Pezuela barrio	164	150	6	0	0	0	6	2	163	1
Piletas barrio	2,005	1,792	82	4	5	0	62	60	1,979	24
Pueblo barrio	1,786	1,642	59	6	1	0	52	26	1,783	2
Lares zona urbana (part)	628	571	25	1	0	0	21	10	627	1
Río Prieto barrio	206	191	2	1	0	0	11	1	203	2
Las Marías Municipio	3,561	3,042	204	15	1	1	240	58	3,541	17
Alto Sano barrio	69	60	5	1	0	0	2	1	69	0
Anones barrio	441	388	28	1	0	0	17	7	435	5
Bucarabones barrio	223	162	19	0	0	0	37	5	223	0
Buena Vista barrio	235	206	7	1	0	0	13	8	235	0
Cerrote barrio	174	145	12	0	0	0	14	3	171	2
Chamorro barrio	37	31	1	0	0	0	5	0	37	0
Espino barrio	56	53	2	0	0	0	0	1	56	0
Furnias barrio	538	453	34	4	0	0	38	9	536	2
Las Marías barrio-pueblo	112	105	4	0	0	0	2	1	111	1
Las Marías zona urbana (part)	97	90	4	0	0	0	2	1	96	1
Maravilla Este barrio	294	257	12	1	0	0	15	9	293	1
Las Marías zona urbana (part)	110	91	6	0	0	0	9	4	110	0
Maravilla Norte barrio	195	161	20	1	0	0	12	1	194	1

Table 13.

Occupied Housing Units (Households) by Race and Hispanic or Latino Origin of Householder: 2010—Con.

[For information on confidentiality protection, nonsampling error, and definitions, see Selected Appendixes at <www.census.gov/prod/cen2010/cph-1-a.pdf>]

Puerto Rico Municipio Municipio Subdivision Place	Total occupied housing units	Race of householder: One race: White	Black or African American	American Indian and Alaska Native	Asian	Native Hawaiian and Other Pacific Islander	Some Other Race	Two or More Races	Householder Hispanic or Latino (of any race)	Householder White alone, not Hispanic or Latino
Las Marías Municipio—Con.										
Maravilla Sur barrio	680	593	30	2	1	0	45	9	676	3
Las Marías zona urbana (part)	110	103	2	0	0	0	5	0	109	1
Naranjales barrio	183	161	10	2	0	0	9	1	182	1
Palma Escrita barrio	186	154	14	2	0	0	16	0	186	0
Purísima Concepción barrio	34	31	0	0	0	1	2	0	33	1
Río Cañas barrio	104	82	6	0	0	0	13	3	104	0
Las Piedras Municipio	14,058	9,799	1,784	71	11	2	1,435	956	13,958	73
Boquerón barrio	664	474	84	2	1	0	68	35	662	0
Boquerón comunidad	396	286	48	2	0	0	44	16	395	0
Ceiba barrio	905	676	91	2	5	1	101	29	894	6
Collores barrio	1,788	1,243	191	9	0	0	198	147	1,776	11
La Fermina comunidad (part)	409	264	62	2	0	0	20	61	407	2
Las Piedras zona urbana (part)	3	3	0	0	0	0	0	0	2	1
El Río barrio	1,796	1,317	182	7	1	0	195	94	1,787	4
Pueblito del Río comunidad	462	353	41	2	0	0	35	31	461	0
Las Piedras barrio-pueblo	655	414	79	1	1	0	55	105	650	4
Las Piedras zona urbana (part)	655	414	79	1	1	0	55	105	650	4
Montones barrio	3,368	2,290	482	18	3	1	385	189	3,349	15
Quebrada Arenas barrio	1,482	1,116	171	4	0	0	71	120	1,466	14
Las Piedras zona urbana (part)	461	356	46	0	0	0	19	40	458	3
Tejas barrio	3,400	2,269	504	28	0	0	362	237	3,374	19
Las Piedras zona urbana (part)	1,116	852	131	5	0	0	89	39	1,105	9
Loíza Municipio	10,130	2,635	6,591	43	9	1	577	274	10,065	31
Canóvanas barrio	2,310	1,320	706	13	3	1	181	86	2,283	13
Loíza barrio-pueblo	1,313	202	1,026	5	1	0	47	32	1,308	3
Loíza zona urbana	1,313	202	1,026	5	1	0	47	32	1,308	3
Medianía Alta barrio	2,757	449	2,060	9	1	0	175	63	2,740	8
Vieques comunidad	1,137	180	840	6	1	0	89	21	1,127	7
Medianía Baja barrio	2,958	582	2,130	16	2	0	149	79	2,943	6
Suárez comunidad	673	67	573	1	0	0	19	13	672	0
Torrecilla Alta barrio	0	0	0	0	0	0	0	0	0	0
Torrecilla Baja barrio	792	82	669	0	2	0	25	14	791	1
Luquillo Municipio	7,302	4,826	1,491	66	13	1	609	296	7,115	142
Juan Martín barrio	312	199	69	2	0	0	21	21	311	1
Luquillo barrio-pueblo	467	298	110	7	0	0	29	23	447	15
Luquillo zona urbana (part)	467	298	110	7	0	0	29	23	447	15
Mameyes I barrio	830	454	236	5	3	0	106	26	811	14
Playa Fortuna comunidad (part)	529	272	172	3	1	0	63	18	521	7
Mata de Plátano barrio	3,260	2,210	617	40	6	1	266	120	3,168	69
Luquillo zona urbana (part)	1,895	1,252	370	30	4	0	150	89	1,858	26
Playa Fortuna comunidad (part)	107	71	31	0	0	0	5	0	105	2
Pitahaya barrio	1,594	1,055	318	10	4	0	131	76	1,552	34
Luquillo zona urbana (part)	193	93	72	5	0	0	19	4	192	0
Ramos comunidad	653	427	127	4	0	0	55	40	645	6
Sabana barrio	839	610	141	2	0	0	56	30	826	9
Luquillo zona urbana (part)	298	207	65	1	0	0	19	6	294	4
Manatí Municipio	16,309	13,329	1,467	79	14	0	1,000	420	16,179	103
Bajura Adentro barrio	880	676	98	9	0	0	62	35	877	3
Bajura Afuera barrio	250	209	16	0	0	0	19	6	250	0
Manatí zona urbana (part)	104	81	12	0	0	0	7	4	104	0
Coto Norte barrio	4,027	3,295	360	22	6	0	240	104	4,001	21
Coto Norte comunidad (part)	355	287	34	7	1	0	20	6	355	0
Manatí zona urbana (part)	1,500	1,254	111	3	2	0	96	34	1,490	8
Coto Sur barrio	2,961	2,486	253	13	0	0	148	61	2,941	12
Manatí zona urbana (part)	1,407	1,182	120	8	0	0	71	26	1,397	5
Manatí barrio-pueblo	2,449	1,986	212	14	5	0	173	59	2,428	14
Manatí zona urbana (part)	2,449	1,986	212	14	5	0	173	59	2,428	14
Río Arriba Poniente barrio	678	595	33	0	0	0	40	10	675	3
Río Arriba Saliente barrio	1,306	1,093	88	8	0	0	94	23	1,293	10
Manatí zona urbana (part)	35	27	3	0	0	0	4	1	35	0
Tierras Nuevas Poniente barrio	1,295	1,004	155	6	2	0	75	53	1,279	14
La Luisa comunidad	900	697	115	5	1	0	53	29	887	12
Tierras Nuevas Saliente barrio	2,463	1,985	252	7	1	0	149	69	2,435	26
Tierras Nuevas Poniente comunidad	1,158	942	110	4	0	0	66	36	1,144	12
Maricao Municipio	2,289	2,030	130	9	1	3	81	35	2,272	14
Bucarabones barrio	63	55	4	0	0	0	3	1	63	0
Indiera Alta barrio	468	419	23	1	0	1	15	9	465	2
Indiera Baja barrio	167	143	10	1	0	2	11	0	167	0
Indiera Fría barrio	160	135	10	2	0	0	9	4	159	1
Maricao barrio-pueblo	289	262	13	1	0	0	9	4	287	2
Maricao zona urbana (part)	289	262	13	1	0	0	9	4	287	2
Maricao Afuera barrio	788	703	47	2	1	0	21	14	780	6
Maricao zona urbana (part)	65	58	3	0	0	0	2	2	65	0

Table 13.
Occupied Housing Units (Households) by Race and Hispanic or Latino Origin of Householder: 2010—Con.

[For information on confidentiality protection, nonsampling error, and definitions, see Selected Appendixes at <www.census.gov/prod/cen2010/cph-1-a.pdf>]

Puerto Rico Municipio Municipio Subdivision Place	Total occupied housing units	Race of householder								
		One race								
		White	Black or African American	American Indian and Alaska Native	Asian	Native Hawaiian and Other Pacific Islander	Some Other Race	Two or More Races	Householder Hispanic or Latino (of any race)	Householder White alone, not Hispanic or Latino
Maricao Municipio—Con.										
Montoso barrio	354	313	23	2	0	0	13	3	351	3
Maunabo Municipio	4,446	2,075	1,404	37	5	1	721	203	4,424	19
Calzada barrio	390	101	171	3	0	1	76	38	389	0
Emajagua barrio	1,661	867	490	9	2	0	253	40	1,651	8
Emajagua comunidad	1,039	516	327	4	1	0	165	26	1,035	3
Maunabo zona urbana (part)	135	95	24	1	0	0	9	6	135	0
Lizas barrio	282	139	89	4	0	0	37	13	281	1
Matuyas Alto barrio	113	58	31	1	1	0	14	8	113	0
Matuyas Bajo barrio	124	53	42	0	0	0	18	11	124	0
Maunabo barrio-pueblo	134	81	30	0	0	0	14	9	133	1
Maunabo zona urbana (part)	134	81	30	0	0	0	14	9	133	1
Palo Seco barrio	471	204	155	2	1	0	87	22	466	5
Palo Seco comunidad	376	151	129	2	0	0	75	19	374	2
Quebrada Arenas barrio	626	306	187	5	1	0	109	18	624	2
Maunabo zona urbana (part)	360	178	109	4	1	0	58	10	358	2
Talante barrio	451	189	133	8	0	0	85	36	449	2
Maunabo zona urbana (part)	5	2	2	0	0	0	0	1	5	0
Tumbao barrio	194	77	76	5	0	0	28	8	194	0
Mayagüez Municipio	35,805	28,008	3,146	234	72	6	2,975	1,364	35,441	251
Algarrobos barrio	1,718	1,286	191	3	10	0	180	48	1,694	13
Mayagüez zona urbana (part)	1,718	1,286	191	3	10	0	180	48	1,694	13
Bateyes barrio	454	371	44	5	0	0	21	13	452	2
Guanajibo barrio	2,508	2,086	232	6	6	0	109	69	2,476	17
Mayagüez zona urbana (part)	2,508	2,086	232	6	6	0	109	69	2,476	17
Isla de Mona e Islote Monito barrio	0	0	0	0	0	0	0	0	0	0
Juan Alonso barrio	455	382	20	3	1	0	22	27	441	13
Mayagüez zona urbana (part)	295	238	14	2	1	0	16	24	281	13
Leguísamo barrio	766	584	64	3	2	0	95	18	759	7
Limón barrio	502	390	56	3	0	0	21	32	501	1
Malezas barrio	424	370	19	1	1	0	28	5	423	0
Mayagüez barrio-pueblo	11,898	8,856	1,151	120	28	3	1,131	609	11,811	56
Mayagüez zona urbana (part)	11,898	8,856	1,151	120	28	3	1,131	609	11,811	56
Mayagüez Arriba barrio	1,768	1,440	153	7	2	1	92	73	1,745	12
Mayagüez zona urbana (part)	1,548	1,287	126	5	2	0	63	65	1,532	11
Miradero barrio	2,369	1,852	128	3	13	0	285	88	2,316	33
Mayagüez zona urbana (part)	2,369	1,852	128	3	13	0	285	88	2,316	33
Montoso barrio	386	313	24	5	0	0	29	15	383	3
Naranjales barrio	409	312	37	3	2	0	35	20	406	2
Quebrada Grande barrio	2,169	1,821	164	7	2	0	113	62	2,146	20
Mayagüez zona urbana (part)	1,912	1,579	158	7	2	0	107	59	1,890	19
Quemado barrio	984	772	74	10	0	0	77	51	975	9
Río Cañas Abajo barrio	874	730	41	6	1	0	64	32	842	26
Mayagüez zona urbana (part)	575	487	20	2	1	0	45	20	549	21
Río Cañas Arriba barrio	491	336	50	20	1	0	48	36	484	6
Río Hondo barrio	1,375	1,110	133	5	1	0	99	27	1,361	11
Mayagüez zona urbana (part)	987	786	110	4	1	0	66	20	976	8
Rosario barrio	511	436	21	2	0	0	39	13	508	2
Sábalos barrio	4,139	3,373	393	15	2	1	269	86	4,121	13
Mayagüez zona urbana (part)	4,139	3,373	393	15	2	1	269	86	4,121	13
Sabanetas barrio	1,605	1,188	151	7	0	1	218	40	1,597	5
Mayagüez zona urbana (part)	959	731	80	6	0	1	117	24	954	4
Moca Municipio	14,360	12,807	688	24	10	1	503	327	14,277	67
Aceitunas barrio	1,105	850	160	5	2	0	65	23	1,095	6
Aceitunas comunidad	500	393	63	2	1	0	29	12	498	1
Capá barrio	1,281	1,161	52	1	0	0	34	33	1,275	5
Centro barrio	361	310	18	0	1	0	28	4	361	0
Cerro Gordo barrio	822	747	20	0	0	0	34	21	816	5
Cruz barrio	385	358	9	0	0	0	12	6	381	3
Cuchillas barrio	1,569	1,432	61	4	0	0	46	26	1,555	12
Marías barrio	612	579	16	0	0	0	9	8	612	0
Moca barrio-pueblo	726	638	57	1	1	0	12	17	719	6
Moca zona urbana (part)	726	638	57	1	1	0	12	17	719	6
Naranjo barrio	1,015	960	19	2	0	0	22	12	1,014	1
Plata barrio	960	866	38	2	2	0	35	17	960	0
Pueblo barrio	2,352	2,113	111	5	2	1	79	41	2,339	8
Moca zona urbana (part)	794	710	40	2	1	1	31	9	790	3
Rocha barrio	1,471	1,260	86	3	1	0	76	45	1,463	7
Voladoras barrio	1,701	1,533	41	1	1	0	51	74	1,687	14
Morovis Municipio	10,859	9,509	616	28	6	2	380	318	10,786	55
Barahona barrio	1,740	1,458	110	5	1	0	84	82	1,729	10
Barahona comunidad	827	685	60	4	0	0	36	42	823	3
Cuchillas barrio	736	663	33	1	0	0	24	15	731	3
Fránquez barrio	1,521	1,319	97	4	0	0	43	58	1,514	7
Fránquez comunidad	678	584	42	1	0	0	17	34	676	2

Table 13.
Occupied Housing Units (Households) by Race and Hispanic or Latino Origin of Householder: 2010—Con.

[For information on confidentiality protection, nonsampling error, and definitions, see Selected Appendixes at <www.census.gov/prod/cen2010/cph-1-a.pdf>]

Puerto Rico Municipio Municipio Subdivision Place	Total occupied housing units	Race of householder								
		One race						Two or More Races	House-holder Hispanic or Latino (of any race)	House-holder White alone, not Hispanic or Latino
		White	Black or African American	American Indian and Alaska Native	Asian	Native Hawaiian and Other Pacific Islander	Some Other Race			
Morovis Municipio—Con.										
Monte Llano barrio	1,035	922	59	3	0	1	19	31	1,027	5
Morovis zona urbana (part)	401	346	26	1	0	0	11	17	397	2
Morovis barrio-pueblo	347	304	23	0	3	1	7	9	342	2
Morovis zona urbana (part)	347	304	23	0	3	1	7	9	342	2
Morovis Norte barrio	1,202	1,065	56	3	1	0	48	29	1,192	10
Morovis zona urbana (part)	45	41	2	0	0	0	2	0	44	1
Morovis Sud barrio	1,379	1,242	70	2	0	0	45	20	1,372	3
Pasto barrio	239	213	15	1	0	0	7	3	236	3
Perchas barrio	438	386	20	0	0	0	26	6	435	3
Río Grande barrio	200	176	4	0	0	0	16	4	199	0
San Lorenzo barrio	384	349	18	0	0	0	13	4	382	2
Torrecillas barrio	222	205	5	0	0	0	8	4	222	0
Unibón barrio	1,265	1,083	86	9	1	0	36	50	1,255	7
Vaga barrio	151	124	20	0	0	0	4	3	150	0
Naguabo Municipio	9,755	6,841	1,647	48	19	0	872	328	9,658	64
Daguao barrio	848	497	227	4	1	0	84	35	841	3
Daguao comunidad	597	348	153	2	1	0	69	24	592	2
Duque barrio	916	655	151	5	3	0	68	34	908	5
Duque comunidad	477	329	95	2	1	0	28	22	475	2
Naguabo zona urbana (part)	204	152	35	1	1	0	10	5	203	0
Húcares barrio	1,062	733	206	4	4	0	88	27	1,044	11
Maizales barrio	701	530	89	7	1	0	46	28	694	5
Naguabo zona urbana (part)	3	3	0	0	0	0	0	0	3	0
Mariana barrio	792	548	130	2	2	0	88	22	786	3
Naguabo barrio-pueblo	614	430	116	4	3	0	39	22	609	0
Naguabo zona urbana (part)	614	430	116	4	3	0	39	22	609	0
Peña Pobre barrio	1,356	1,064	110	5	0	0	151	26	1,348	7
Peña Pobre comunidad	356	254	47	3	0	0	46	6	350	6
Río barrio	1,902	1,275	378	13	2	0	157	77	1,886	13
Naguabo zona urbana (part)	899	613	177	6	1	0	70	32	894	3
Río Blanco barrio	1,286	920	176	4	2	0	136	48	1,268	15
Río Blanco comunidad	615	448	103	0	0	0	52	12	608	5
Santiago y Lima barrio	278	189	64	0	1	0	15	9	274	2
Naranjito Municipio	10,163	8,510	628	53	9	1	614	348	10,129	23
Achiote barrio	1,310	1,124	86	5	2	0	63	30	1,308	1
Naranjito zona urbana (part)	88	75	5	0	0	0	6	2	88	0
Anones barrio	1,592	1,274	101	4	0	0	164	49	1,582	8
Naranjito zona urbana (part)	74	58	4	1	0	0	10	1	74	0
Cedro Abajo barrio	1,540	1,304	95	8	1	0	63	69	1,537	2
Cedro Arriba barrio	1,277	1,116	56	2	2	0	51	50	1,274	1
Guadiana barrio	1,348	1,112	107	20	0	0	64	45	1,338	8
Naranjito zona urbana (part)	29	24	5	0	0	0	0	0	28	1
Lomas barrio	1,310	1,066	99	3	1	0	105	36	1,308	1
Naranjito barrio-pueblo	449	365	29	4	1	0	41	9	448	0
Naranjito zona urbana (part)	449	365	29	4	1	0	41	9	448	0
Nuevo barrio	1,337	1,149	55	7	2	1	63	60	1,334	2
Naranjito zona urbana (part)	5	4	0	0	0	0	1	0	5	0
Orocovis Municipio	7,812	6,783	493	26	6	2	327	175	7,779	27
Ala de la Piedra barrio	140	124	7	2	0	0	6	1	139	1
Barros barrio	648	592	25	2	1	0	20	8	643	4
Bauta Abajo barrio	490	421	32	0	0	0	17	20	487	3
Bauta Arriba barrio	278	228	20	0	0	0	10	20	277	1
Bermejales barrio	148	114	8	3	0	0	6	17	147	1
Botijas barrio	1,254	1,100	69	4	1	0	55	25	1,248	6
Cacaos barrio	299	261	13	2	0	0	19	4	299	0
Collores barrio	46	40	3	0	0	0	3	0	46	0
Damián Abajo barrio	250	230	8	2	0	0	8	2	249	0
Damián Arriba barrio	308	267	26	0	0	0	9	6	308	0
Gato barrio	714	619	46	3	0	0	39	7	712	1
Mata de Cañas barrio	176	136	16	0	0	0	21	3	176	0
Orocovis barrio	1,249	1,073	86	4	3	1	54	28	1,244	4
Orocovis zona urbana (part)	15	15	0	0	0	0	0	0	15	0
Orocovis barrio-pueblo	252	226	18	1	1	0	4	2	251	0
Orocovis zona urbana (part)	252	226	18	1	1	0	4	2	251	0
Pellejas barrio	194	168	8	1	0	0	14	3	193	0
Sabana barrio	323	277	19	0	0	1	16	10	323	0
Saltos barrio	1,043	907	89	2	0	0	26	19	1,037	6
Patillas Municipio	7,271	4,392	1,516	44	7	2	1,045	265	7,231	29
Apeadero barrio	259	173	43	2	0	1	31	9	259	0
Bajo barrio	605	308	206	5	0	0	60	26	603	2
Lamboglia comunidad	397	199	136	4	0	0	43	15	396	1
Cacao Alto barrio	886	472	207	4	0	0	169	34	884	2
Patillas zona urbana (part)	214	115	48	1	0	0	43	7	214	0
Cacao Bajo barrio	544	292	135	3	0	0	86	28	535	4

Table 13.
Occupied Housing Units (Households) by Race and Hispanic or Latino Origin of Householder: 2010—Con.

[For information on confidentiality protection, nonsampling error, and definitions, see Selected Appendixes at <www.census.gov/prod/cen2010/cph-1-a.pdf>]

Puerto Rico Municipio Municipio Subdivision Place	Total occupied housing units	Race of householder								
		One race						Two or More Races	Householder Hispanic or Latino (of any race)	Householder White alone, not Hispanic or Latino
		White	Black or African American	American Indian and Alaska Native	Asian	Native Hawaiian and Other Pacific Islander	Some Other Race			
Patillas Municipio—Con.										
Cacao Bajo barrio—Con.										
Palmas comunidad (part)	62	26	14	1	0	0	12	9	57	3
Patillas zona urbana (part)	0	0	0	0	0	0	0	0	0	0
Egozcue barrio	20	11	2	0	0	0	6	1	20	0
Guardarraya barrio	631	390	121	7	1	0	86	26	627	4
Jacaboa barrio	458	248	115	4	0	0	57	34	453	4
Jagual barrio	139	89	27	1	1	0	19	2	139	0
Mamey barrio	585	361	109	2	1	0	94	18	580	4
Patillas zona urbana (part)	400	256	75	1	0	0	55	13	396	3
Marín barrio	330	240	40	0	0	0	42	8	326	3
Patillas zona urbana (part)	1	1	0	0	0	0	0	0	1	0
Mulas barrio	156	109	25	0	0	0	21	1	155	0
Muñoz Rivera barrio	256	185	27	0	1	0	36	7	256	0
Patillas barrio-pueblo	901	597	151	9	3	1	113	27	896	3
Patillas zona urbana (part)	901	597	151	9	3	1	113	27	896	3
Pollos barrio	1,109	660	249	7	0	0	164	29	1,106	3
Patillas zona urbana (part)	150	97	28	0	0	0	22	3	150	0
Quebrada Arriba barrio	257	164	34	0	0	0	51	8	257	0
Ríos barrio	135	93	25	0	0	0	10	7	135	0
Peñuelas Municipio	7,863	6,380	766	28	15	0	511	163	7,814	41
Barreal barrio	88	74	4	0	0	0	9	1	87	1
Coto barrio	476	410	37	2	0	0	19	8	473	3
Peñuelas zona urbana (part)	278	240	24	0	0	0	12	2	276	2
Cuebas barrio	144	121	12	3	0	0	6	2	144	0
Encarnación barrio	455	339	56	1	4	0	39	16	444	8
Tallaboa comunidad	305	204	50	1	4	0	34	12	303	1
Jaguas barrio	720	572	59	3	2	0	66	18	716	2
Peñuelas zona urbana (part)	419	337	32	2	2	0	36	10	416	1
Macaná barrio	275	235	12	1	0	0	18	9	273	2
Peñuelas barrio-pueblo	529	425	65	1	2	0	25	11	525	2
Peñuelas zona urbana (part)	529	425	65	1	2	0	25	11	525	2
Quebrada Ceiba barrio	1,522	1,268	132	4	2	0	88	28	1,516	6
Peñuelas zona urbana (part)	755	603	82	2	1	0	51	16	751	4
Tallaboa Alta comunidad (part)	300	262	23	2	0	0	8	5	299	1
Rucio barrio	333	299	11	0	0	0	18	5	332	1
Santo Domingo barrio	1,822	1,384	246	4	4	0	148	36	1,810	12
Santo Domingo comunidad	1,000	747	152	2	3	0	76	20	997	3
Tallaboa Alta barrio	1,167	972	105	7	0	0	60	23	1,164	2
Tallaboa Alta comunidad (part)	307	258	25	0	0	0	18	6	307	0
Tallaboa Poniente barrio	225	194	15	2	1	0	7	6	225	0
Tallaboa Saliente barrio	107	87	12	0	0	0	8	0	105	2
Ponce Municipio	60,049	48,900	5,763	259	92	5	3,464	1,566	59,535	402
Anón barrio	542	451	23	6	0	0	33	29	538	3
Anon Raices comunidad	88	66	3	1	0	0	11	7	88	0
Bucaná barrio	1,359	1,142	136	1	0	0	47	33	1,336	21
Ponce zona urbana (part)	1,359	1,142	136	1	0	0	47	33	1,336	21
Canas barrio	10,012	8,005	908	43	12	0	631	413	9,946	50
Ponce zona urbana (part)	8,960	7,223	838	37	12	0	467	383	8,901	43
Quebrada del Agua comunidad	386	298	42	1	0	0	40	5	386	0
Canas Urbano barrio	7,233	6,040	581	30	5	0	428	149	7,165	52
Ponce zona urbana (part)	7,233	6,040	581	30	5	0	428	149	7,165	52
Capitanejo barrio	363	227	117	0	1	0	15	3	362	0
Capitanejo comunidad (part)	173	103	59	0	0	0	9	2	173	0
Cerrillos barrio	1,464	1,217	104	3	0	0	110	30	1,453	11
Cerillos Hoyos comunidad	247	175	21	1	0	0	40	10	247	0
Ponce zona urbana (part)	1,092	942	69	1	0	0	61	19	1,083	9
Coto Laurel barrio	2,500	1,997	288	7	4	0	138	66	2,484	12
Coto Laurel comunidad	1,096	843	147	2	0	0	58	46	1,096	0
Ponce zona urbana (part)	193	178	7	0	1	0	6	1	187	5
Cuarto barrio	986	741	169	8	0	0	38	30	974	9
Ponce zona urbana (part)	986	741	169	8	0	0	38	30	974	9
Guaraguao barrio	378	332	19	0	0	0	15	12	374	3
Machuelo Abajo barrio	4,529	3,796	442	24	18	2	149	98	4,487	35
Ponce zona urbana (part)	4,529	3,796	442	24	18	2	149	98	4,487	35
Machuelo Arriba barrio	4,330	3,585	404	18	3	0	213	107	4,299	25
El Paraiso comunidad	568	447	68	2	0	0	38	13	568	0
La Yuca comunidad	209	172	19	1	0	0	8	9	208	1
Ponce zona urbana (part)	2,892	2,402	280	13	1	0	120	76	2,867	22
Vayas comunidad	205	163	22	1	0	0	16	3	204	0
Magueyes barrio	2,072	1,790	121	3	3	0	99	56	2,051	15
Corral Viejo comunidad	91	86	1	0	0	0	1	3	91	0
Ponce zona urbana (part)	1,918	1,649	118	3	3	0	92	53	1,898	14
Magueyes Urbano barrio	406	339	31	1	1	0	20	14	401	3
Ponce zona urbana (part)	406	339	31	1	1	0	20	14	401	3
Maragüez barrio	178	155	13	0	0	0	9	1	178	0
Marueño barrio	571	503	22	1	0	0	27	18	570	1

Table 13.

Occupied Housing Units (Households) by Race and Hispanic or Latino Origin of Householder: 2010—Con.

[For information on confidentiality protection, nonsampling error, and definitions, see Selected Appendixes at <www.census.gov/prod/cen2010/cph-1-a.pdf>]

Puerto Rico Municipio Municipio Subdivision Place	Total occupied housing units	Race of householder								
		One race						Two or More Races	House-holder Hispanic or Latino (of any race)	House-holder White alone, not Hispanic or Latino
		White	Black or African American	American Indian and Alaska Native	Asian	Native Hawaiian and Other Pacific Islander	Some Other Race			
Ponce Municipio—Con.										
Marueño barrio—Con.										
Marueño comunidad	339	297	17	1	0	0	10	14	338	1
Ponce zona urbana (part)	0	0	0	0	0	0	0	0	0	0
Monte Llano barrio	174	150	8	0	1	0	11	4	169	5
Monte Verde comunidad	59	54	1	0	0	0	4	0	54	5
Tibes comunidad (part)	11	8	1	0	1	0	1	0	11	0
Playa barrio	5,284	4,217	608	28	12	0	298	121	5,231	36
Ponce zona urbana (part)	5,284	4,217	608	28	12	0	298	121	5,231	36
Portugués barrio	1,345	1,011	148	9	1	0	139	37	1,339	6
Ponce zona urbana (part)	749	563	77	4	0	0	85	20	744	5
Tibes comunidad (part)	13	10	2	0	0	0	1	0	13	0
Portugués Urbano barrio	1,447	1,187	129	5	0	0	103	23	1,438	7
Ponce zona urbana (part)	1,447	1,187	129	5	0	0	103	23	1,438	7
Primero barrio	1,370	1,128	131	5	5	0	75	26	1,353	13
Ponce zona urbana (part)	1,370	1,128	131	5	5	0	75	26	1,353	13
Quebrada Limón barrio	263	227	16	1	0	0	11	8	261	1
Ponce zona urbana (part)	72	62	6	0	0	0	3	1	72	0
Quinto barrio	302	238	28	4	1	0	25	6	299	3
Ponce zona urbana (part)	302	238	28	4	1	0	25	6	299	3
Real barrio	1,177	990	96	2	1	0	60	28	1,170	7
Parcelas Mandry comunidad	194	170	16	0	0	0	6	2	194	0
Sabanetas barrio	1,914	1,533	238	11	3	2	95	32	1,904	8
Ponce zona urbana (part)	1,898	1,519	238	11	3	2	93	32	1,889	7
San Antón barrio	4,434	3,551	449	16	16	0	286	116	4,374	45
Ponce zona urbana (part)	4,434	3,551	449	16	16	0	286	116	4,374	45
San Patricio barrio	181	163	6	0	0	0	9	3	179	2
Segundo barrio	2,977	2,487	255	10	1	0	159	65	2,953	19
Ponce zona urbana (part)	2,977	2,487	255	10	1	0	159	65	2,953	19
Sexto barrio	1,357	1,032	136	12	2	1	156	18	1,353	4
Ponce zona urbana (part)	1,357	1,032	136	12	2	1	156	18	1,353	4
Tercero barrio	267	195	36	6	1	0	19	10	264	2
Ponce zona urbana (part)	267	195	36	6	1	0	19	10	264	2
Tibes barrio	261	200	21	1	0	0	34	5	260	1
Ponce zona urbana (part)	4	3	1	0	0	0	0	0	4	0
Tibes comunidad (part)	84	64	6	1	0	0	12	1	84	0
Vayas barrio	373	271	80	4	1	0	12	5	370	3
Calzada comunidad	80	37	36	1	0	0	6	0	80	0
Ponce zona urbana (part)	132	114	13	1	0	0	4	0	129	3
Quebradillas Municipio	9,442	8,407	373	12	10	0	399	241	9,374	60
Cacao barrio	1,635	1,469	73	3	0	0	66	24	1,630	4
Cacao comunidad	354	306	20	0	0	0	20	8	351	2
Quebradillas zona urbana (part)	103	84	8	0	0	0	10	1	103	0
Charcas barrio	138	131	4	0	0	0	1	2	138	0
Cocos barrio	1,706	1,507	39	1	1	0	99	59	1,692	12
Guajataca barrio	564	518	14	0	0	0	18	14	563	1
Quebradillas barrio-pueblo	1,283	1,117	48	2	3	0	70	43	1,273	8
Quebradillas zona urbana (part)	1,283	1,117	48	2	3	0	70	43	1,273	8
San Antonio barrio	1,828	1,633	95	1	3	0	56	40	1,822	6
San Antonio comunidad	624	539	42	1	2	0	23	17	621	3
San José barrio	1,130	994	57	1	1	0	38	39	1,117	12
Terranova barrio	1,158	1,038	43	4	2	0	51	20	1,139	17
Quebradillas zona urbana (part)	696	621	26	1	2	0	35	11	686	8
Rincón Municipio	5,998	5,090	337	34	14	2	341	180	5,742	237
Atalaya barrio	348	299	19	3	0	0	20	7	341	7
Barrero barrio	413	346	26	6	1	0	23	11	401	10
Calvache barrio	881	745	53	7	4	0	47	25	842	38
Stella comunidad (part)	123	91	16	1	3	0	4	8	121	2
Cruces barrio	538	490	9	1	1	0	31	6	528	7
Ensenada barrio	530	433	45	4	2	0	30	16	497	28
Rincón zona urbana (part)	220	169	25	3	1	0	16	6	213	5
Jagüey barrio	259	216	9	1	0	0	21	12	253	6
Pueblo barrio	1,487	1,238	106	7	3	2	78	53	1,445	39
Rincón zona urbana (part)	20	18	1	0	0	0	0	1	19	1
Stella comunidad (part)	332	255	34	1	0	0	23	19	321	11
Puntas barrio	687	607	20	2	1	0	38	19	599	85
Rincón barrio-pueblo	407	346	19	3	1	0	26	12	403	2
Rincón zona urbana (part)	407	346	19	3	1	0	26	12	403	2
Río Grande barrio	448	370	31	0	1	0	27	19	433	15
Río Grande Municipio	18,869	11,572	4,843	124	40	2	1,624	664	18,664	150
Ciénaga Alta barrio	1,721	1,038	455	11	3	0	171	43	1,702	13
Ciénaga Baja barrio	6,494	3,750	1,951	41	16	1	507	228	6,451	27
La Dolores comunidad	1,108	619	366	7	3	0	76	37	1,104	3
Río Grande zona urbana (part)	3,510	2,162	943	16	7	1	301	80	3,486	15
Guzmán Abajo barrio	2,644	1,655	677	15	4	1	192	100	2,624	17
Bartolo comunidad	464	270	143	4	3	0	23	21	463	0

Table 13.
Occupied Housing Units (Households) by Race and Hispanic or Latino Origin of Householder: 2010—Con.

[For information on confidentiality protection, nonsampling error, and definitions, see Selected Appendixes at <www.census.gov/prod/cen2010/cph-1-a.pdf>]

Puerto Rico Municipio Municipio Subdivision Place	Total occupied housing units	Race of householder: One race: White	Black or African American	American Indian and Alaska Native	Asian	Native Hawaiian and Other Pacific Islander	Some Other Race	Two or More Races	Householder Hispanic or Latino (of any race)	Householder White alone, not Hispanic or Latino
Río Grande Municipio—Con.										
Guzmán Abajo barrio—Con.										
Río Grande zona urbana (part)	222	135	72	3	1	0	10	1	219	2
Guzmán Arriba barrio	410	291	51	3	0	0	50	15	408	1
Herreras barrio	294	184	89	3	1	0	11	6	293	0
Río Grande zona urbana (part)	270	166	86	3	1	0	8	6	269	0
Jiménez barrio	1,045	738	172	11	6	0	80	38	1,017	19
Mameyes II barrio	1,017	701	185	6	0	0	82	43	989	28
Palmer comunidad (part)	358	203	117	1	0	0	25	12	357	1
Río Grande barrio-pueblo	709	420	202	13	0	0	58	16	708	1
Río Grande zona urbana (part)	709	420	202	13	0	0	58	16	708	1
Zarzal barrio	4,535	2,795	1,061	21	10	0	473	175	4,472	44
Hato Candal comunidad	737	362	220	2	0	0	119	34	734	2
Palmer comunidad (part)	12	7	3	0	1	0	1	0	12	0
Sabana Grande Municipio	9,372	7,957	546	32	4	1	597	235	9,323	42
Machuchal barrio	1,763	1,467	115	5	2	0	123	51	1,756	6
Liborio Negrón Torres comunidad	409	348	31	2	1	0	16	11	407	2
Sabana Grande zona urbana (part)	165	153	3	0	0	0	6	3	165	0
Rayo barrio	1,142	994	67	4	0	0	55	22	1,136	6
Sabana Grande zona urbana (part)	38	29	8	1	0	0	0	0	38	0
Rincón barrio	1,320	1,184	53	6	1	0	53	23	1,313	5
Sabana Grande zona urbana (part)	275	242	10	3	1	0	15	4	273	2
Sabana Grande barrio-pueblo	645	576	30	2	1	1	29	6	642	2
Sabana Grande zona urbana (part)	645	576	30	2	1	1	29	6	642	2
Santana barrio	2,689	2,323	143	10	0	0	162	51	2,674	14
Sabana Grande zona urbana (part)	2,020	1,743	112	7	0	0	121	37	2,008	11
Susúa barrio	1,002	784	79	3	0	0	90	46	997	5
Lluveras comunidad	643	509	45	2	0	0	57	30	639	4
Tabonuco barrio	103	85	6	2	0	0	5	5	101	1
Torre barrio	708	544	53	0	0	0	80	31	704	3
Salinas Municipio	11,400	7,536	2,011	83	14	2	1,269	485	11,327	55
Aguirre barrio	5,177	3,345	1,010	36	8	0	618	160	5,144	22
Central Aguirre comunidad	488	313	83	6	1	0	68	17	487	1
Coquí comunidad	1,217	779	272	7	1	0	118	40	1,214	0
Playita comunidad	220	135	47	1	0	0	31	6	217	2
Salinas zona urbana (part)	503	361	83	3	0	0	42	14	497	5
Lapa barrio	3,281	2,203	474	22	1	1	377	203	3,265	14
Coco comunidad	2,031	1,305	330	13	0	0	252	131	2,022	8
Salinas zona urbana (part)	0	0	0	0	0	0	0	0	0	0
Vázquez comunidad (part)	673	486	78	8	0	1	68	32	669	4
Palmas barrio	118	86	27	0	0	0	2	3	118	0
Vázquez comunidad (part)	24	22	1	0	0	0	1	0	24	0
Quebrada Yeguas barrio	506	387	58	7	0	1	34	19	504	1
La Plena comunidad	306	232	36	5	0	1	21	11	305	1
Río Jueyes barrio	1,301	816	278	13	2	0	138	54	1,289	11
Las Ochenta comunidad	380	216	88	4	0	0	52	20	377	3
Salinas zona urbana (part)	382	265	70	3	1	0	34	9	381	1
Salinas barrio-pueblo	1,017	699	164	5	3	0	100	46	1,007	7
Salinas zona urbana (part)	1,017	699	164	5	3	0	100	46	1,007	7
San Germán Municipio	13,542	11,269	810	49	19	0	1,085	310	13,442	71
Ancones barrio	607	544	23	1	1	0	29	9	604	2
San Germán zona urbana (part)	461	412	17	1	1	0	23	7	458	2
Caín Alto barrio	1,049	875	72	0	1	0	60	41	1,041	7
Caín Bajo barrio	440	370	33	0	2	0	24	11	439	1
Cotuí barrio	287	251	10	2	1	0	20	3	286	1
Duey Alto barrio	488	399	25	12	1	0	39	12	486	1
Duey Bajo barrio	362	290	22	4	2	0	34	10	359	1
Guamá barrio	854	744	40	1	1	0	55	13	846	6
San Germán zona urbana (part)	370	320	20	1	0	0	23	6	365	4
Hoconuco Alto barrio	216	184	13	0	0	0	11	8	215	1
Hoconuco Bajo barrio	712	568	57	3	2	0	69	13	705	6
Maresúa barrio	680	560	31	4	0	0	68	17	675	3
San Germán zona urbana (part)	167	138	6	1	0	0	11	11	165	1
Minillas barrio	1,259	1,064	79	5	1	0	86	24	1,253	5
Retiro barrio	2,593	2,183	149	8	4	0	195	54	2,573	15
San Germán zona urbana (part)	1,446	1,230	73	4	3	0	97	39	1,433	8
Rosario Alto barrio	262	219	16	0	0	0	22	5	262	0
Rosario Bajo barrio	521	433	22	0	0	0	53	13	519	2
Rosario Peñón barrio	289	220	19	2	0	0	39	9	288	1
Sabana Eneas barrio	774	599	55	2	0	0	98	20	768	3
Sabana Eneas comunidad	607	466	47	1	0	0	75	18	602	3
Sabana Grande Abajo barrio	918	760	47	1	0	0	95	15	906	9
San Germán zona urbana (part)	829	688	42	1	0	0	87	11	818	8
San Germán barrio-pueblo	1,190	975	95	4	3	0	80	33	1,176	7
San Germán zona urbana (part)	1,190	975	95	4	3	0	80	33	1,176	7
Tuna barrio	41	31	2	0	0	0	8	0	41	0

Table 13.

Occupied Housing Units (Households) by Race and Hispanic or Latino Origin of Householder: 2010—Con.

[For information on confidentiality protection, nonsampling error, and definitions, see Selected Appendixes at <www.census.gov/prod/cen2010/cph-1-a.pdf>]

Puerto Rico Municipio Municipio Subdivision Place	Total occupied housing units	Race of householder								
		One race								
		White	Black or African American	American Indian and Alaska Native	Asian	Native Hawaiian and Other Pacific Islander	Some Other Race	Two or More Races	Householder Hispanic or Latino (of any race)	Householder White alone, not Hispanic or Latino
San Juan Municipio	165,316	113,839	29,470	1,226	700	15	13,178	6,888	161,909	2,366
Caimito barrio	8,186	5,941	1,304	34	19	1	601	286	8,055	103
San Juan zona urbana (part)	5,713	4,219	846	21	15	0	414	198	5,614	79
Cupey barrio	13,911	11,009	1,446	50	41	1	907	457	13,706	143
San Juan zona urbana (part)	12,474	9,880	1,279	45	39	0	827	404	12,286	130
El Cinco barrio	2,819	2,321	183	10	8	0	202	95	2,774	34
San Juan zona urbana (part)	2,819	2,321	183	10	8	0	202	95	2,774	34
Gobernador Piñero barrio	18,126	12,196	3,472	147	78	3	1,363	867	17,906	117
San Juan zona urbana (part)	18,126	12,196	3,472	147	78	3	1,363	867	17,906	117
Hato Rey Central barrio	7,727	5,219	1,362	62	42	0	625	417	7,616	64
San Juan zona urbana (part)	7,727	5,219	1,362	62	42	0	625	417	7,616	64
Hato Rey Norte barrio	7,886	6,138	911	37	27	2	538	233	7,751	107
San Juan zona urbana (part)	7,886	6,138	911	37	27	2	538	233	7,751	107
Hato Rey Sur barrio	5,386	3,842	524	22	25	0	728	245	5,237	99
San Juan zona urbana (part)	5,386	3,842	524	22	25	0	728	245	5,237	99
Monacillo barrio	4,538	3,855	365	16	13	1	195	93	4,435	76
San Juan zona urbana (part)	4,538	3,855	365	16	13	1	195	93	4,435	76
Monacillo Urbano barrio	8,979	6,901	1,100	44	19	2	491	422	8,818	130
San Juan zona urbana (part)	8,979	6,901	1,100	44	19	2	491	422	8,818	130
Oriente barrio	12,250	7,411	2,872	114	54	1	1,257	541	12,113	74
San Juan zona urbana (part)	12,250	7,411	2,872	114	54	1	1,257	541	12,113	74
Pueblo barrio	3,742	1,894	946	42	24	0	516	320	3,674	32
San Juan zona urbana (part)	3,742	1,894	946	42	24	0	516	320	3,674	32
Quebrada Arenas barrio	993	612	248	6	2	0	86	39	990	2
Sabana Llana Norte barrio	11,443	7,259	2,695	112	26	0	960	391	11,310	73
San Juan zona urbana (part)	11,443	7,259	2,695	112	26	0	960	391	11,310	73
Sabana Llana Sur barrio	16,577	12,017	2,468	132	48	0	1,269	643	16,391	137
San Juan zona urbana (part)	16,577	12,017	2,468	132	48	0	1,269	643	16,391	137
San Juan Antiguo barrio	3,285	2,502	412	13	17	0	245	96	3,067	175
San Juan zona urbana (part)	3,285	2,502	412	13	17	0	245	96	3,067	175
Santurce barrio	36,885	22,951	8,704	375	241	3	2,984	1,627	35,537	964
San Juan zona urbana (part)	36,885	22,951	8,704	375	241	3	2,984	1,627	35,537	964
Tortugo barrio	1,617	1,107	297	10	3	0	136	64	1,598	12
San Juan zona urbana (part)	1,617	1,107	297	10	3	0	136	64	1,598	12
Universidad barrio	966	664	161	0	13	1	75	52	931	24
San Juan zona urbana (part)	966	664	161	0	13	1	75	52	931	24
San Lorenzo Municipio	14,746	11,169	1,518	115	13	0	1,164	767	14,679	56
Cayaguas barrio	599	487	28	3	0	0	52	29	594	4
Cerro Gordo barrio	1,929	1,490	191	12	0	0	160	76	1,921	6
San Lorenzo zona urbana (part)	533	414	49	1	0	0	45	24	530	1
Espino barrio	1,240	943	73	11	2	0	86	125	1,235	4
Florida barrio	1,919	1,462	214	14	0	0	144	85	1,910	7
Hato barrio	2,452	1,807	324	25	1	0	182	113	2,444	7
San Lorenzo zona urbana (part)	1,325	1,021	151	13	0	0	79	61	1,324	1
Jagual barrio	1,367	1,047	157	4	0	0	91	68	1,362	4
Jagual comunidad	356	270	51	1	0	0	17	17	355	1
Quebrada barrio	1,161	850	142	9	3	0	109	48	1,152	8
Quebrada Arenas barrio	834	606	75	11	0	0	69	73	832	2
Quebrada Honda barrio	724	579	52	4	0	0	54	35	721	3
Quemados barrio	1,660	1,204	196	15	5	0	168	72	1,652	7
San Lorenzo zona urbana (part)	306	239	34	2	1	0	19	11	304	1
San Lorenzo barrio-pueblo	861	694	66	7	2	0	49	43	856	4
San Lorenzo zona urbana (part)	861	694	66	7	2	0	49	43	856	4
San Sebastián Municipio	16,047	14,154	538	50	9	0	882	414	15,951	80
Aibonito barrio	750	686	15	1	1	0	34	13	749	1
Alto Sano barrio	344	313	6	1	0	0	12	12	343	1
Bahomamey barrio	882	776	29	2	0	0	60	15	876	6
San Sebastián zona urbana (part)	882	776	29	2	0	0	60	15	876	6
Calabazas barrio	1,025	882	41	8	1	0	53	40	1,020	5
Cibao barrio	441	403	9	1	0	0	25	3	436	4
Cidral barrio	157	128	9	1	0	0	16	3	156	1
Culebrinas barrio	1,454	1,275	61	7	1	0	66	44	1,436	14
San Sebastián zona urbana (part)	815	722	38	3	1	0	31	20	800	12
Eneas barrio	362	339	6	0	0	0	12	5	362	0
Guacio barrio	223	200	1	1	0	0	15	6	223	0
Guajataca barrio	210	194	5	0	0	0	8	3	209	0
Guatemala barrio	1,006	878	43	4	1	0	61	19	999	6
San Sebastián zona urbana (part)	550	488	24	1	1	0	30	6	547	2
Hato Arriba barrio	747	661	27	1	0	0	37	21	745	2
Hato Arriba comunidad	263	233	7	1	0	0	15	7	262	1
Hoya Mala barrio	1,376	1,227	64	2	1	0	59	23	1,364	11
Juncal barrio	707	625	17	0	0	0	45	20	706	1
Juncal comunidad	381	338	10	0	0	0	25	8	381	0
Magos barrio	95	89	0	1	0	0	5	0	94	1
Mirabales barrio	246	223	6	2	0	0	10	5	246	0
Perchas 1 barrio	345	299	18	1	0	0	22	5	344	1
Perchas 2 barrio	337	299	3	0	1	0	27	7	335	1

Table 13.

Occupied Housing Units (Households) by Race and Hispanic or Latino Origin of Householder: 2010—Con.

[For information on confidentiality protection, nonsampling error, and definitions, see Selected Appendixes at <www.census.gov/prod/cen2010/cph-1-a.pdf>]

Puerto Rico Municipio Municipio Subdivision Place	Total occupied housing units	Race of householder								
		One race						Two or More Races	House-holder Hispanic or Latino (of any race)	House-holder White alone, not Hispanic or Latino
		White	Black or African American	American Indian and Alaska Native	Asian	Native Hawaiian and Other Pacific Islander	Some Other Race			
San Sebastián Municipio—Con.										
Piedras Blancas barrio	1,012	901	37	4	0	0	51	19	1,004	8
San Sebastián zona urbana (part)	636	557	31	3	0	0	31	14	630	6
Pozas barrio	1,287	1,115	45	6	2	0	70	49	1,283	2
San Sebastián zona urbana (part)	398	353	16	1	1	0	20	7	395	1
Robles barrio	627	540	21	1	0	0	42	23	626	1
Salto barrio	1,144	1,009	28	0	0	0	71	36	1,133	10
San Sebastián barrio-pueblo	614	523	27	3	1	0	50	10	611	2
San Sebastián zona urbana (part)	614	523	27	3	1	0	50	10	611	2
Sonador barrio	656	569	20	3	0	0	31	33	651	2
Santa Isabel Municipio	8,225	5,938	1,381	37	2	2	656	209	8,183	30
Boca Velázquez barrio	933	658	163	6	0	0	79	27	927	4
Playita Cortada comunidad (part)	0	0	0	0	0	0	0	0	0	0
Santa Isabel zona urbana (part)	242	177	41	2	0	0	10	12	238	2
Descalabrado barrio	1,491	1,154	252	6	0	0	55	24	1,483	6
Las Ollas comunidad	570	454	89	4	0	0	15	8	568	1
Playita Cortada comunidad (part)	614	437	143	2	0	0	26	6	612	2
Felicia 1 barrio	184	124	28	0	1	0	19	12	182	0
Santa Isabel zona urbana (part)	107	86	9	0	1	0	6	5	106	0
Felicia 2 barrio	1,109	852	137	5	0	0	89	26	1,099	8
El Ojo comunidad	529	420	63	1	0	0	38	7	528	0
Jauca 1 barrio	784	538	164	6	1	0	58	17	782	1
Jauca comunidad	556	377	119	4	1	0	42	13	554	1
Jauca 2 barrio	1,504	1,052	213	6	0	1	188	44	1,497	6
Mariano Colón comunidad (part)	23	13	8	1	0	0	1	0	23	0
Parcelas Peñuelas comunidad	318	204	54	0	0	0	53	7	318	0
Playa barrio	287	174	71	1	0	0	25	16	285	2
Santa Isabel barrio-pueblo	1,933	1,386	353	7	0	1	143	43	1,928	3
Santa Isabel zona urbana (part)	1,933	1,386	353	7	0	1	143	43	1,928	3
Toa Alta Municipio	24,515	18,437	2,633	110	30	2	2,435	868	24,330	130
Contorno barrio	1,636	1,187	231	7	4	0	161	46	1,625	6
Galateo comunidad (part)	14	12	2	0	0	0	0	0	14	0
Toa Alta zona urbana (part)	1,145	839	175	3	3	0	91	34	1,137	4
Galateo barrio	1,919	1,335	255	12	0	0	254	63	1,914	2
Galateo comunidad (part)	819	534	141	3	0	0	111	30	818	0
H. Rivera Colón comunidad (part)	92	64	6	1	0	0	19	2	92	0
Mucarabones barrio	7,616	5,685	824	34	10	1	735	327	7,545	51
Mucarabones comunidad	524	364	71	2	0	0	58	29	523	1
Pájaros comunidad (part)	603	408	84	4	0	1	78	28	600	2
Ortíz barrio	8,751	6,797	866	38	13	0	770	267	8,684	49
Pájaros comunidad (part)	2,744	2,042	316	14	3	0	305	64	2,720	17
Piñas barrio	457	347	54	0	0	0	29	27	454	2
Quebrada Arenas barrio	1,286	948	127	5	0	0	180	26	1,279	4
H. Rivera Colón comunidad (part)	463	329	52	2	0	0	69	11	463	0
Quebrada Cruz barrio	1,836	1,402	183	8	2	1	160	80	1,828	6
H. Rivera Colón comunidad (part)	260	192	34	1	0	0	27	6	260	0
Río Lajas barrio	848	616	68	5	0	0	131	28	835	10
Toa Alta barrio-pueblo	166	120	25	1	1	0	15	4	166	0
Toa Alta zona urbana (part)	166	120	25	1	1	0	15	4	166	0
Toa Baja Municipio	32,617	22,532	5,850	203	80	1	2,781	1,170	32,231	255
Candelaria barrio	8,385	5,881	1,553	38	12	0	592	309	8,320	43
Candelaria comunidad	5,970	4,350	1,055	25	9	0	308	223	5,935	26
Candelaria Arenas comunidad (part)	1,756	1,091	345	10	3	0	251	56	1,734	12
Media Luna barrio	4,192	2,689	812	29	12	0	497	153	4,161	18
Campanilla comunidad	2,373	1,531	405	11	10	0	335	81	2,353	14
Candelaria Arenas comunidad (part)	1	0	0	0	1	0	0	0	1	0
San José comunidad	988	643	219	13	1	0	61	51	983	2
Toa Baja zona urbana (part)	315	173	94	1	0	0	39	8	311	2
Palo Seco barrio	114	56	46	3	0	0	9	0	114	0
Sabana Seca barrio	19,697	13,774	3,365	133	56	1	1,666	702	19,409	193
Ingenio comunidad	1,893	1,210	359	19	2	0	235	68	1,884	3
Levittown comunidad	10,295	7,553	1,464	65	38	1	772	402	10,120	114
Sabana Seca comunidad	3,539	2,155	941	22	5	0	279	137	3,514	20
Toa Baja zona urbana (part)	1	0	0	0	0	0	0	1	1	0
Toa Baja barrio-pueblo	229	132	74	0	0	0	17	6	227	1
Toa Baja zona urbana (part)	229	132	74	0	0	0	17	6	227	1
Trujillo Alto Municipio	26,935	19,273	4,063	215	60	3	2,443	878	26,645	206
Carraízo barrio	5,773	4,381	699	35	7	1	462	188	5,723	39
Trujillo Alto zona urbana (part)	2,991	2,318	321	12	4	1	255	80	2,969	13
Cuevas barrio	7,202	5,003	1,179	61	16	1	747	195	7,142	42
Trujillo Alto zona urbana (part)	7,202	5,003	1,179	61	16	1	747	195	7,142	42
Dos Bocas barrio	2,884	2,298	289	11	7	0	214	65	2,833	41
Trujillo Alto zona urbana (part)	2,238	1,857	158	8	5	0	170	40	2,196	34
La Gloria barrio	1,619	1,158	312	17	4	0	72	56	1,609	10
Trujillo Alto zona urbana (part)	48	36	7	0	0	0	3	2	48	0

Table 13.

Occupied Housing Units (Households) by Race and Hispanic or Latino Origin of Householder: 2010—Con.

[For information on confidentiality protection, nonsampling error, and definitions, see Selected Appendixes at <www.census.gov/prod/cen2010/cph-1-a.pdf>]

Puerto Rico Municipio Municipio Subdivision Place	Total occupied housing units	Race of householder								
		One race								
		White	Black or African American	American Indian and Alaska Native	Asian	Native Hawaiian and Other Pacific Islander	Some Other Race	Two or More Races	Householder Hispanic or Latino (of any race)	Householder White alone, not Hispanic or Latino
Trujillo Alto Municipio—Con.										
Quebrada Grande barrio	1,418	991	242	10	0	0	140	35	1,391	15
Quebrada Negrito barrio	1,911	1,219	368	23	4	0	205	92	1,889	18
St. Just barrio	5,868	4,056	932	57	22	1	565	235	5,799	41
Trujillo Alto zona urbana (part)	5,070	3,520	794	53	18	1	483	201	5,012	35
Trujillo Alto barrio-pueblo	260	167	42	1	0	0	38	12	259	0
Trujillo Alto zona urbana (part)	260	167	42	1	0	0	38	12	259	0
Utuado Municipio	11,885	11,023	321	27	8	2	338	166	11,823	53
Angeles barrio	1,116	1,022	37	2	0	0	38	17	1,112	4
Arenas barrio	656	614	10	3	0	0	17	12	655	1
Caguana barrio	1,488	1,377	38	4	2	0	43	24	1,481	6
Cayuco comunidad	417	380	8	2	2	0	16	9	415	1
Caníaco barrio	75	69	3	0	0	0	1	2	74	0
Caonillas Abajo barrio	331	303	10	2	0	0	11	5	329	1
Caonillas Arriba barrio	105	98	5	0	0	0	2	0	104	1
Consejo barrio	202	186	4	1	0	0	9	2	200	2
Don Alonso barrio	325	290	11	0	0	0	17	7	323	1
Guaonico barrio	188	171	6	1	0	0	8	2	187	1
Las Palmas barrio	410	382	7	1	0	0	12	8	407	3
Limón barrio	82	77	2	0	0	0	1	2	82	0
Mameyes Abajo barrio	375	346	13	2	0	0	7	7	372	3
Paso Palma barrio	204	184	6	0	0	0	12	2	203	1
Río Abajo barrio	90	84	1	1	0	0	4	0	90	0
Roncador barrio	201	190	5	0	1	0	5	0	200	1
Sabana Grande barrio	388	358	15	1	0	0	11	3	382	6
Salto Abajo barrio	1,390	1,306	34	1	2	0	36	11	1,381	6
Utuado zona urbana (part)	877	821	22	1	0	0	27	6	873	4
Salto Arriba barrio	202	190	2	1	0	0	6	3	202	0
Santa Isabel barrio	222	201	3	0	0	0	12	6	220	2
Santa Rosa barrio	0	0	0	0	0	0	0	0	0	0
Tetuán barrio	209	187	13	0	1	0	2	6	208	1
Utuado barrio-pueblo	2,247	2,081	72	3	2	2	53	34	2,237	8
Utuado zona urbana (part)	2,247	2,081	72	3	2	2	53	34	2,237	8
Viví Abajo barrio	1,110	1,059	17	1	0	0	22	11	1,107	3
Utuado zona urbana (part)	1	0	0	0	0	0	1	0	1	0
Viví Arriba barrio	269	248	7	3	0	0	9	2	267	2
Vega Alta Municipio	13,925	9,799	2,154	95	24	2	1,385	466	13,748	122
Bajura barrio	1,288	910	143	12	0	2	181	40	1,279	4
Vega Alta zona urbana (part)	460	327	55	6	0	2	54	16	456	0
Candelaria barrio	640	475	62	11	1	0	68	23	638	1
Cienegueta barrio	235	182	18	1	0	0	23	11	235	0
Espinosa barrio	4,058	2,881	675	20	7	0	353	122	4,029	24
Vega Alta zona urbana (part)	2,544	1,850	384	16	3	0	219	72	2,524	17
Maricao barrio	1,764	1,401	167	13	2	0	147	34	1,756	7
Vega Alta zona urbana (part)	35	25	8	0	0	0	2	0	35	0
Mavilla barrio	122	69	14	1	0	0	36	2	121	0
Sabana barrio	5,339	3,523	1,018	33	14	0	526	225	5,211	86
Breñas comunidad	1,221	822	215	5	1	0	122	56	1,184	22
Ceiba comunidad (part)	886	633	129	4	0	0	86	34	880	5
Monserrate comunidad (part)	101	87	8	0	0	0	4	2	101	0
Sabana comunidad (part)	40	16	16	0	0	0	5	3	38	0
Vega Alta zona urbana (part)	199	156	21	1	0	0	14	7	198	0
Vega Alta barrio-pueblo	479	358	57	4	0	0	51	9	479	0
Vega Alta zona urbana (part)	479	358	57	4	0	0	51	9	479	0
Vega Baja Municipio	21,335	16,449	2,553	104	28	2	1,660	539	21,170	128
Algarrobo barrio	5,654	4,473	614	26	12	0	390	139	5,602	35
Coto Norte comunidad (part)	250	214	23	0	1	0	9	3	248	1
Vega Baja zona urbana (part)	3,508	2,749	378	19	9	0	260	93	3,474	24
Almirante Norte barrio	1,518	1,206	147	6	3	0	115	41	1,511	5
Almirante Sur barrio	1,053	867	84	5	0	0	82	15	1,044	9
Miranda comunidad	639	533	50	4	0	0	43	9	636	3
Cabo Caribe barrio	1,452	1,107	191	7	4	0	121	22	1,440	9
Vega Baja zona urbana (part)	1,105	874	116	5	4	0	90	16	1,094	8
Ceiba barrio	1,669	1,099	311	9	1	1	201	47	1,662	5
Ceiba comunidad (part)	299	226	45	1	1	1	19	6	298	1
Monserrate comunidad (part)	826	552	124	5	0	0	118	27	823	2
Sabana comunidad (part)	531	311	142	3	0	0	62	13	528	2
Cibuco barrio	16	12	2	0	0	0	2	0	16	0
Puerto Nuevo barrio	2,193	1,629	383	8	3	0	110	60	2,174	16
Pugnado Adentro barrio	449	368	45	0	0	0	30	6	445	4
Pugnado Afuera barrio	4,166	3,293	393	18	2	1	324	135	4,129	30
Vega Baja zona urbana (part)	2,831	2,240	254	12	1	1	243	80	2,803	23
Quebrada Arenas barrio	253	213	19	1	0	0	17	3	252	1
Río Abajo barrio	1,711	1,334	173	12	2	0	161	29	1,700	10
Vega Baja zona urbana (part)	1,625	1,268	166	11	2	0	151	27	1,614	10
Río Arriba barrio	116	93	7	1	0	0	11	4	115	1

Table 13.
Occupied Housing Units (Households) by Race and Hispanic or Latino Origin of Householder: 2010—Con.

[For information on confidentiality protection, nonsampling error, and definitions, see Selected Appendixes at <www.census.gov/prod/cen2010/cph-1-a.pdf>]

Puerto Rico Municipio Municipio Subdivision Place	Total occupied housing units	Race of householder: One race: White	Black or African American	American Indian and Alaska Native	Asian	Native Hawaiian and Other Pacific Islander	Some Other Race	Two or More Races	Householder Hispanic or Latino (of any race)	Householder White alone, not Hispanic or Latino
Vega Baja Municipio—Con.										
Vega Baja barrio-pueblo	397	277	55	4	0	0	48	13	395	1
Vega Baja zona urbana (part)	397	277	55	4	0	0	48	13	395	1
Yeguada barrio	688	478	129	7	1	0	48	25	685	2
Vieques Municipio	3,666	2,182	1,021	30	4	0	247	182	3,377	248
Florida barrio	1,402	811	412	11	2	0	91	75	1,350	42
Vieques zona urbana (part)	171	103	46	1	0	0	17	4	168	2
Isabel II barrio-pueblo	498	326	130	2	0	0	26	14	458	34
Vieques zona urbana (part)	498	326	130	2	0	0	26	14	458	34
Llave barrio	5	3	2	0	0	0	0	0	5	0
Mosquito barrio	0	0	0	0	0	0	0	0	0	0
Puerto Diablo barrio	762	402	225	5	0	0	72	58	687	60
Vieques zona urbana (part)	116	79	18	1	0	0	8	10	104	11
Puerto Ferro barrio	315	201	70	3	0	0	24	17	271	39
Puerto Real barrio	684	439	182	9	2	0	34	18	606	73
Esperanza comunidad	504	323	132	7	2	0	27	13	446	53
Punta Arenas barrio	0	0	0	0	0	0	0	0	0	0
Villalba Municipio	8,373	6,876	714	21	4	0	510	248	8,352	16
Caonillas Abajo barrio	462	393	39	0	0	0	20	10	459	2
Caonillas Arriba barrio	477	392	40	2	0	0	27	16	475	2
Hato Puerco Abajo barrio	516	419	55	1	0	0	33	8	516	0
Hato Puerco Arriba barrio	2,481	1,968	245	7	2	0	179	80	2,473	6
Villalba zona urbana (part)	668	557	53	2	2	0	33	21	666	0
Vacas barrio	1,239	1,044	103	3	0	0	47	42	1,237	2
Villalba zona urbana (part)	0	0	0	0	0	0	0	0	0	0
Villalba barrio-pueblo	265	233	22	0	0	0	4	6	265	0
Villalba zona urbana (part)	265	233	22	0	0	0	4	6	265	0
Villalba Abajo barrio	975	808	58	3	0	0	89	17	972	3
Villalba Arriba barrio	1,958	1,619	152	5	2	0	111	69	1,955	1
Villalba zona urbana (part)	242	176	32	0	0	0	19	15	242	0
Yabucoa Municipio	13,507	8,764	1,986	59	25	1	1,527	1,145	13,429	54
Aguacate barrio	978	652	149	5	8	0	98	66	976	1
Calabazas barrio	2,700	1,680	353	8	3	0	402	254	2,691	8
Playita comunidad	525	288	98	3	0	0	64	72	524	1
Rosa Sánchez comunidad	382	282	46	1	1	0	42	10	380	2
Yabucoa zona urbana (part)	408	230	67	1	0	0	65	45	406	2
Camino Nuevo barrio	1,216	772	158	3	1	0	67	215	1,207	6
El Negro comunidad	391	243	57	1	0	0	13	77	391	0
Guayabota barrio	1,105	723	182	5	2	0	115	78	1,104	1
Jácanas barrio	1,165	893	91	6	0	0	122	53	1,161	3
Juan Martín barrio	1,404	927	203	5	5	0	192	72	1,395	6
Yabucoa zona urbana (part)	896	617	135	3	3	0	99	39	891	3
Limones barrio	1,141	771	151	8	0	0	149	62	1,133	5
Martorell comunidad	791	503	113	6	0	0	116	53	785	3
Playa barrio	1,723	946	387	10	2	0	169	209	1,697	17
Comunas comunidad	691	391	183	3	0	0	75	39	682	5
Tejas barrio	1,025	683	152	3	1	0	107	79	1,021	2
Yabucoa barrio-pueblo	1,050	717	160	6	3	1	106	57	1,044	5
Yabucoa zona urbana (part)	1,050	717	160	6	3	1	106	57	1,044	5
Yauco Municipio	15,138	12,540	957	51	13	1	1,133	443	15,071	49
Aguas Blancas barrio	73	57	1	1	0	0	13	1	73	0
Algarrobo barrio	134	116	10	0	0	0	5	3	133	0
Almácigo Alto barrio	564	483	33	4	0	0	31	13	561	1
Almácigo Bajo barrio	2,019	1,653	142	5	2	0	165	52	2,007	9
Yauco zona urbana (part)	917	755	76	5	1	0	56	24	914	2
Barina barrio	2,091	1,645	153	8	1	0	207	77	2,081	8
Yauco zona urbana (part)	9	8	1	0	0	0	0	0	9	0
Caimito barrio	158	130	14	1	0	0	8	5	158	0
Collores barrio	268	234	11	0	0	0	17	6	267	1
Diego Hernández barrio	427	343	21	0	0	0	47	16	427	0
Duey barrio	364	324	17	1	0	0	16	6	364	0
Frailes barrio	101	82	3	1	0	0	9	6	100	0
Jácana barrio	605	446	37	0	1	0	64	57	600	5
Yauco zona urbana (part)	137	119	7	0	0	0	7	4	133	4
Naranjo barrio	214	195	12	1	0	0	4	2	214	0
Quebradas barrio	288	239	17	1	0	0	23	8	287	1
Ranchera barrio	158	136	6	0	0	0	9	7	158	0
Río Prieto barrio	218	181	13	0	0	1	20	3	216	1
Rubias barrio	102	89	2	0	0	0	7	4	102	0
Sierra Alta barrio	369	320	21	1	0	0	20	7	369	0
Susúa Alta barrio	1,336	1,124	90	5	0	0	83	34	1,333	3
Yauco zona urbana (part)	872	748	54	4	0	0	51	15	871	1
Susúa Baja barrio	4,344	3,684	273	18	5	0	257	107	4,323	17
Palomas comunidad	708	579	61	8	0	0	41	19	705	3
Yauco zona urbana (part)	3,178	2,742	170	9	5	0	182	70	3,160	14

Table 13.

Occupied Housing Units (Households) by Race and Hispanic or Latino Origin of Householder: 2010—Con.

[For information on confidentiality protection, nonsampling error, and definitions, see Selected Appendixes at <www.census.gov/prod/cen2010/cph-1-a.pdf>]

Puerto Rico Municipio Municipio Subdivision Place	Total occupied housing units	Race of householder							House-holder Hispanic or Latino (of any race)	House-holder White alone, not Hispanic or Latino
		One race						Two or More Races		
		White	Black or African American	American Indian and Alaska Native	Asian	Native Hawaiian and Other Pacific Islander	Some Other Race			
Yauco Municipio—Con.										
Vegas barrio	40	32	3	0	0	0	5	0	40	0
Yauco barrio-pueblo	1,265	1,027	78	4	4	0	123	29	1,258	3
Yauco zona urbana (part)	1,265	1,027	78	4	4	0	123	29	1,258	3

Table 14.

Occupied Housing Units (Households) by Race and Hispanic or Latino Origin of Householder: 2010

[For information on confidentiality protection, nonsampling error, and definitions, see Selected Appendixes at <www.census.gov/prod/cen2010/cph-1-a.pdf>]

Puerto Rico Municipio Municipio Subdivision and Place Subbarrio	Total occupied housing units	Race of householder: One race: White	Black or African American	American Indian and Alaska Native	Asian	Native Hawaiian and Other Pacific Islander	Some Other Race	Two or More Races	Householder Hispanic or Latino (of any race)	Householder White alone, not Hispanic or Latino
Puerto Rico	1,376,531	1,038,249	176,055	7,438	2,489	130	104,572	47,598	1,361,311	11,284
MUNICIPIO										
Adjuntas Municipio	6,851	6,353	233	28	2	0	139	96	6,821	28
Aguada Municipio	15,156	12,992	932	50	7	0	785	390	15,074	67
Aguadilla Municipio	23,552	19,411	1,881	63	34	3	1,557	603	23,176	306
Aguas Buenas Municipio	10,040	7,181	1,334	75	9	2	980	459	9,989	41
Aibonito Municipio	9,367	7,775	716	23	2	1	651	199	9,301	56
Añasco Municipio	10,942	8,901	835	42	16	2	823	323	10,836	92
Arecibo Municipio	36,579	30,762	2,393	138	44	2	2,192	1,048	36,300	214
Arroyo Municipio	7,191	3,792	2,414	57	8	3	646	271	7,131	45
Barceloneta Municipio	9,165	7,348	744	29	11	0	793	240	9,114	40
Barranquitas Municipio	10,191	8,777	522	25	6	0	645	216	10,113	64
Bayamón Municipio	76,834	60,142	7,911	434	161	8	5,478	2,700	76,010	573
Cabo Rojo Municipio	19,816	16,668	1,103	63	15	4	1,372	591	19,573	211
Caguas Municipio	53,273	40,170	6,210	341	99	6	4,401	2,046	52,806	333
Camuy Municipio	12,752	11,159	560	44	16	0	640	333	12,674	67
Canóvanas Municipio	16,579	9,966	3,764	164	28	1	2,202	454	16,448	78
Carolina Municipio	67,192	43,491	15,275	565	226	4	5,273	2,358	66,061	794
Cataño Municipio	10,108	7,069	1,555	98	31	0	1,052	303	9,993	72
Cayey Municipio	17,681	13,994	1,544	74	20	5	1,449	595	17,557	96
Ceiba Municipio	5,213	3,623	916	35	6	2	376	255	5,131	60
Ciales Municipio	6,487	5,806	281	7	1	0	254	138	6,470	15
Cidra Municipio	15,135	11,504	1,299	61	10	0	1,724	537	15,053	67
Coamo Municipio	14,281	10,897	1,542	48	14	1	1,280	499	14,213	53
Comerío Municipio	7,097	5,525	657	44	6	1	617	247	7,069	23
Corozal Municipio	12,446	10,578	681	26	7	0	919	235	12,366	65
Culebra Municipio	749	445	189	6	2	0	29	78	667	79
Dorado Municipio	13,342	9,036	2,291	111	32	1	1,337	534	13,060	230
Fajardo Municipio	13,922	9,009	2,615	106	33	1	1,400	758	13,632	201
Florida Municipio	4,494	4,045	212	14	1	0	144	78	4,475	17
Guánica Municipio	7,223	5,747	618	36	3	0	626	193	7,172	43
Guayama Municipio	16,244	11,008	3,018	122	19	5	1,198	874	16,120	81
Guayanilla Municipio	7,503	6,040	714	28	6	0	545	170	7,466	20
Guaynabo Municipio	37,402	29,895	3,539	149	75	3	2,495	1,246	36,728	539
Gurabo Municipio	15,753	11,173	2,503	64	18	3	990	1,002	15,605	103
Hatillo Municipio	15,386	13,330	723	37	16	0	926	354	15,249	109
Hormigueros Municipio	6,821	5,513	596	26	7	0	496	183	6,786	25
Humacao Municipio	21,780	14,313	4,192	159	46	0	2,043	1,027	21,526	193
Isabela Municipio	17,072	14,183	1,315	67	18	2	973	514	16,901	145
Jayuya Municipio	5,569	5,053	200	25	5	0	187	99	5,552	11
Juana Díaz Municipio	17,252	12,773	2,659	85	16	1	1,268	450	17,161	61
Juncos Municipio	14,382	10,190	2,088	75	8	0	1,149	872	14,271	78
Lajas Municipio	9,670	7,788	524	29	6	1	1,131	191	9,601	60
Lares Municipio	11,154	10,152	344	24	8	2	379	245	11,086	63
Las Marías Municipio	3,561	3,042	204	15	1	1	240	58	3,541	17
Las Piedras Municipio	14,058	9,799	1,784	71	11	2	1,435	956	13,958	73
Loíza Municipio	10,130	2,635	6,591	43	9	1	577	274	10,065	31
Luquillo Municipio	7,302	4,826	1,491	66	13	1	609	296	7,115	142
Manatí Municipio	16,309	13,329	1,467	79	14	0	1,000	420	16,179	103
Maricao Municipio	2,289	2,030	130	9	1	3	81	35	2,272	14
Maunabo Municipio	4,446	2,075	1,404	37	5	1	721	203	4,424	19
Mayagüez Municipio	35,805	28,008	3,146	234	72	6	2,975	1,364	35,441	251
Moca Municipio	14,360	12,807	688	24	10	1	503	327	14,277	67
Morovis Municipio	10,859	9,509	616	28	6	2	380	318	10,786	55
Naguabo Municipio	9,755	6,841	1,647	48	19	0	872	328	9,658	64
Naranjito Municipio	10,163	8,510	628	53	9	1	614	348	10,129	23
Orocovis Municipio	7,812	6,783	493	26	6	2	327	175	7,779	27
Patillas Municipio	7,271	4,392	1,516	44	7	2	1,045	265	7,231	29
Peñuelas Municipio	7,863	6,380	766	28	15	0	511	163	7,814	41
Ponce Municipio	60,049	48,900	5,763	259	92	5	3,464	1,566	59,535	402
Quebradillas Municipio	9,442	8,407	373	12	10	0	399	241	9,374	60
Rincón Municipio	5,998	5,090	337	34	14	2	341	180	5,742	237
Río Grande Municipio	18,869	11,572	4,843	124	40	2	1,624	664	18,664	150
Sabana Grande Municipio	9,372	7,957	546	32	4	1	597	235	9,323	42
Salinas Municipio	11,400	7,536	2,011	83	14	2	1,269	485	11,327	55
San Germán Municipio	13,542	11,269	810	49	19	0	1,085	310	13,442	71
San Juan Municipio	165,316	113,839	29,470	1,226	700	15	13,178	6,888	161,909	2,366
San Lorenzo Municipio	14,746	11,169	1,518	115	13	0	1,164	767	14,679	56
San Sebastián Municipio	16,047	14,154	538	50	9	0	882	414	15,951	80

Table 14.

Occupied Housing Units (Households) by Race and Hispanic or Latino Origin of Householder: 2010—Con.

[For information on confidentiality protection, nonsampling error, and definitions, see Selected Appendixes at <www.census.gov/prod/cen2010/cph-1-a.pdf>]

Puerto Rico Municipio Municipio Subdivision and Place Subbarrio	Total occupied housing units	Race of householder: One race: White	Black or African American	American Indian and Alaska Native	Asian	Native Hawaiian and Other Pacific Islander	Some Other Race	Two or More Races	Householder Hispanic or Latino (of any race)	Householder White alone, not Hispanic or Latino
MUNICIPIO—Con.										
Santa Isabel Municipio	8,225	5,938	1,381	37	2	2	656	209	8,183	30
Toa Alta Municipio	24,515	18,437	2,633	110	30	2	2,435	868	24,330	130
Toa Baja Municipio	32,617	22,532	5,850	203	80	1	2,781	1,170	32,231	255
Trujillo Alto Municipio	26,935	19,273	4,063	215	60	3	2,443	878	26,645	206
Utuado Municipio	11,885	11,023	321	27	8	2	338	166	11,823	53
Vega Alta Municipio	13,925	9,799	2,154	95	24	2	1,385	466	13,748	122
Vega Baja Municipio	21,335	16,449	2,553	104	28	2	1,660	539	21,170	128
Vieques Municipio	3,666	2,182	1,021	30	4	0	247	182	3,377	248
Villalba Municipio	8,373	6,876	714	21	4	0	510	248	8,352	16
Yabucoa Municipio	13,507	8,764	1,986	59	25	1	1,527	1,145	13,429	54
Yauco Municipio	15,138	12,540	957	51	13	1	1,133	443	15,071	49
MUNICIPIO SUBDIVISION AND PLACE										
Abra Honda barrio, Camuy Municipio	710	660	19	3	1	0	18	9	706	3
Abras barrio, Corozal Municipio	749	624	43	3	0	0	68	11	745	4
Aceitunas comunidad, Moca Municipio	500	393	63	2	1	0	29	12	498	1
Aceitunas barrio, Moca Municipio	1,105	850	160	5	2	0	65	23	1,095	6
Achiote barrio, Naranjito Municipio	1,310	1,124	86	5	2	0	63	30	1,308	1
Adjuntas zona urbana, Adjuntas Municipio	1,679	1,558	51	10	1	0	38	21	1,669	9
Adjuntas barrio-pueblo, Adjuntas Municipio	1,679	1,558	51	10	1	0	38	21	1,669	9
Aguacate barrio, Aguadilla Municipio	595	516	29	0	3	0	31	16	578	17
Aguacate barrio, Yabucoa Municipio	978	652	149	5	8	0	98	66	976	1
Aguada zona urbana, Aguada Municipio	1,353	1,122	114	10	0	0	58	49	1,349	4
Aguada barrio-pueblo, Aguada Municipio	600	521	42	8	0	0	12	17	598	2
Aguadilla zona urbana, Aguadilla Municipio	5,739	4,642	514	30	10	1	385	157	5,685	41
Aguadilla barrio-pueblo, Aguadilla Municipio	1,655	1,287	164	14	3	1	144	42	1,643	8
Aguas Blancas barrio, Yauco Municipio	73	57	1	1	0	0	13	1	73	0
Aguas Buenas zona urbana, Aguas Buenas Municipio	1,576	1,154	166	10	1	0	186	59	1,569	5
Aguas Buenas barrio-pueblo, Aguas Buenas Municipio	711	526	78	5	1	0	86	15	706	4
Aguas Claras comunidad, Ceiba Municipio	1,144	761	228	6	0	0	77	72	1,133	7
Aguilita comunidad, Juana Díaz Municipio	1,540	1,096	285	7	2	0	114	36	1,533	5
Aguirre barrio, Salinas Municipio	5,177	3,345	1,010	36	8	0	618	160	5,144	22
Aibonito zona urbana, Aibonito Municipio	3,177	2,688	227	9	1	0	179	73	3,152	19
Aibonito barrio-pueblo, Aibonito Municipio	1,443	1,232	93	5	1	0	80	32	1,430	9
Aibonito barrio, Hatillo Municipio	1,025	859	41	0	3	0	99	23	1,018	5
Aibonito barrio, San Sebastián Municipio	750	686	15	1	1	0	34	13	749	1
Ala de la Piedra barrio, Orocovis Municipio	140	124	7	2	0	0	6	1	139	1
Algarrobo barrio, Aibonito Municipio	124	99	10	0	0	0	14	1	122	2
Algarrobo barrio, Guayama Municipio	2,535	1,790	419	19	2	0	220	85	2,513	16
Algarrobo barrio, Vega Baja Municipio	5,654	4,473	614	26	12	0	390	139	5,602	35
Algarrobo barrio, Yauco Municipio	134	116	10	0	0	0	5	3	133	0
Algarrobos barrio, Mayagüez Municipio	1,718	1,286	191	3	10	0	180	48	1,694	13
Alianza comunidad, Camuy Municipio	930	776	49	6	2	0	81	16	925	2
Almácigo Alto barrio, Yauco Municipio	564	483	33	4	0	0	31	13	561	1
Almácigo Bajo barrio, Yauco Municipio	2,019	1,653	142	5	2	0	165	52	2,007	9
Almirante Norte barrio, Vega Baja Municipio	1,518	1,206	147	6	3	0	115	41	1,511	5
Almirante Sur barrio, Vega Baja Municipio	1,053	867	84	5	0	0	82	15	1,044	9
Alto Sano barrio, Las Marías Municipio	69	60	5	1	0	0	2	1	69	0
Alto Sano barrio, San Sebastián Municipio	344	313	6	1	0	0	12	12	343	1
Amuelas barrio, Juana Díaz Municipio	1,543	1,233	181	8	1	0	94	26	1,520	16
Añasco barrio-pueblo, Añasco Municipio	432	346	44	3	0	0	35	4	430	2
Añasco zona urbana, Añasco Municipio	2,089	1,715	173	8	3	0	146	44	2,073	14
Añasco Abajo barrio, Añasco Municipio	2	1	1	0	0	0	0	0	2	0
Añasco Arriba barrio, Añasco Municipio	653	533	64	2	2	0	33	19	650	2
Ancones barrio, Arroyo Municipio	1,986	986	672	15	1	0	216	96	1,956	22
Ancones barrio, San Germán Municipio	607	544	23	1	1	0	29	9	604	2
Angeles barrio, Utuado Municipio	1,116	1,022	37	2	0	0	38	17	1,112	4
Animas comunidad, Arecibo Municipio	488	392	43	2	0	1	23	27	482	4
Anón barrio, Ponce Municipio	542	451	23	6	0	0	33	29	538	3
Anones barrio, Las Marías Municipio	441	388	28	1	0	0	17	7	435	5
Anones barrio, Naranjito Municipio	1,592	1,274	101	4	0	0	164	49	1,582	8
Anon Raices comunidad, Ponce Municipio	88	66	3	1	0	0	11	7	88	0
Antón Ruíz comunidad, Humacao Municipio	580	349	109	1	1	0	95	25	578	2
Antón Ruíz barrio, Humacao Municipio	1,265	764	299	5	2	0	143	52	1,255	7
Apeadero barrio, Patillas Municipio	259	173	43	2	0	1	31	9	259	0
Arecibo zona urbana, Arecibo Municipio	17,532	14,734	1,163	64	28	1	1,040	502	17,383	115
Arecibo barrio-pueblo, Arecibo Municipio	3,622	2,948	234	26	9	0	257	148	3,582	30
Arena barrio, Guánica Municipio	34	30	3	0	0	0	1	0	34	0

Table 14.

Occupied Housing Units (Households) by Race and Hispanic or Latino Origin of Householder: 2010—Con.

[For information on confidentiality protection, nonsampling error, and definitions, see Selected Appendixes at <www.census.gov/prod/cen2010/cph-1-a.pdf>]

Puerto Rico Municipio Municipio Subdivision and Place Subbarrio	Total occupied housing units	Race of householder								
		One race						Two or More Races	House-holder Hispanic or Latino (of any race)	House-holder White alone, not Hispanic or Latino
		White	Black or African American	American Indian and Alaska Native	Asian	Native Hawaiian and Other Pacific Islander	Some Other Race			
MUNICIPIO SUBDIVISION AND PLACE—Con.										
Arenalejos barrio, Arecibo Municipio	1,141	967	87	3	0	0	71	13	1,137	3
Arenales barrio, Aguadilla Municipio	772	633	48	1	1	0	73	16	764	6
Arenales Altos barrio, Isabela Municipio	1,467	1,166	161	7	1	0	100	32	1,459	5
Arenales Bajos barrio, Isabela Municipio	1,293	1,081	121	4	2	0	47	38	1,281	10
Arenas barrio, Cidra Municipio	2,127	1,654	155	8	0	0	243	67	2,123	2
Arenas barrio, Utuado Municipio	656	614	10	3	0	0	17	12	655	1
Arroyo zona urbana, Arroyo Municipio	2,509	1,520	696	27	6	2	193	65	2,493	12
Arroyo barrio-pueblo, Arroyo Municipio	501	284	141	17	1	1	45	12	498	2
Arrozal barrio, Arecibo Municipio	411	374	9	0	0	0	24	4	410	1
Asomante barrio, Aguada Municipio	1,139	906	107	4	1	0	63	58	1,137	2
Asomante barrio, Aibonito Municipio	1,000	817	77	2	0	1	87	16	995	5
Atalaya barrio, Aguada Municipio	1,088	986	37	1	0	0	45	19	1,087	1
Atalaya barrio, Rincón Municipio	348	299	19	3	0	0	20	7	341	7
Bahomamey barrio, San Sebastián Municipio	882	776	29	2	0	0	60	15	876	6
Bairoa barrio, Aguas Buenas Municipio	819	577	98	3	0	0	90	51	816	1
Bairoa barrio, Caguas Municipio	6,957	5,453	729	37	13	0	504	221	6,888	49
Bairoa La Vienticinco comunidad, Caguas Municipio	139	94	27	1	0	0	13	4	139	0
Bajadero comunidad, Arecibo Municipio	1,399	1,142	130	4	0	0	97	26	1,395	3
Bajandas comunidad, Humacao Municipio	482	296	154	3	0	0	24	5	482	0
Bajo barrio, Patillas Municipio	605	308	206	5	0	0	60	26	603	2
Bajura barrio, Cabo Rojo Municipio	946	805	70	5	0	0	36	30	939	6
Bajura barrio, Isabela Municipio	286	253	9	1	1	1	16	5	261	23
Bajura barrio, Vega Alta Municipio	1,288	910	143	12	0	2	181	40	1,279	4
Bajura Adentro barrio, Manatí Municipio	880	676	98	9	0	0	62	35	877	3
Bajura Afuera barrio, Manatí Municipio	250	209	16	0	0	0	19	6	250	0
Barahona comunidad, Morovis Municipio	827	685	60	4	0	0	36	42	823	3
Barahona barrio, Morovis Municipio	1,740	1,458	110	5	1	0	84	82	1,729	10
Barceloneta zona urbana, Barceloneta Municipio	1,466	1,086	129	7	2	0	168	74	1,457	5
Barceloneta barrio-pueblo, Barceloneta Municipio	188	150	9	1	0	0	18	10	186	2
Barina barrio, Yauco Municipio	2,091	1,645	153	8	1	0	207	77	2,081	8
Barrancas barrio, Barranquitas Municipio	1,733	1,495	64	5	1	0	133	35	1,720	9
Barranquitas zona urbana, Barranquitas Municipio	1,010	882	58	4	0	0	40	26	994	14
Barranquitas barrio-pueblo, Barranquitas Municipio	1,010	882	58	4	0	0	40	26	994	14
Barrazas barrio, Carolina Municipio	1,463	1,033	188	10	0	0	184	48	1,456	5
Barreal barrio, Peñuelas Municipio	88	74	4	0	0	0	9	1	87	1
Barrero barrio, Guayanilla Municipio	287	236	19	0	0	0	25	7	286	1
Barrero barrio, Rincón Municipio	413	346	26	6	1	0	23	11	401	10
Barros barrio, Orocovis Municipio	648	592	25	2	1	0	20	8	643	4
Bartolo barrio, Lares Municipio	763	709	17	2	0	1	20	14	757	6
Bartolo comunidad, Río Grande Municipio	464	270	143	4	3	0	23	21	463	0
Bateyes barrio, Mayagüez Municipio	454	371	44	5	0	0	21	13	452	2
Bauta Abajo barrio, Orocovis Municipio	490	421	32	0	0	0	17	20	487	3
Bauta Arriba barrio, Orocovis Municipio	278	228	20	0	0	0	10	20	277	1
Bayamón zona urbana, Bayamón Municipio	69,376	54,366	7,375	392	160	8	4,759	2,316	68,619	520
Bayamón barrio-pueblo, Bayamón Municipio	2,020	1,470	288	18	5	0	159	80	1,999	10
Bayamón comunidad, Cidra Municipio	659	458	60	4	0	0	120	17	655	4
Bayamón barrio, Cidra Municipio	2,031	1,504	178	11	0	0	288	50	2,016	13
Bayamoncito barrio, Aguas Buenas Municipio	610	434	83	8	0	2	63	20	606	4
Bayaney barrio, Hatillo Municipio	1,308	1,162	37	1	1	0	83	24	1,297	10
Beatriz barrio, Caguas Municipio	1,554	1,072	198	12	0	1	188	83	1,546	7
Beatriz barrio, Cayey Municipio	1,085	824	116	8	2	1	101	33	1,067	14
Beatriz barrio, Cidra Municipio	1,092	841	82	4	1	0	147	17	1,088	3
Bejucos barrio, Isabela Municipio	1,848	1,479	153	3	1	0	140	72	1,830	17
Benavente barrio, Hormigueros Municipio	17	14	0	0	0	0	1	2	17	0
Benítez comunidad, Canóvanas Municipio	477	316	59	2	0	0	87	13	475	1
Bermejales barrio, Orocovis Municipio	148	114	8	3	0	0	6	17	147	1
Betances comunidad, Cabo Rojo Municipio	366	325	11	0	1	0	17	12	364	1
Boca barrio, Guayanilla Municipio	386	283	63	2	0	0	25	13	386	0
Boca Velázquez barrio, Santa Isabel Municipio	933	658	163	6	0	0	79	27	927	4
Boquerón comunidad (Cabo Rojo Municipio), Cabo Rojo Municipio	865	739	30	5	1	0	57	33	839	26
Boquerón barrio, Cabo Rojo Municipio	2,238	1,928	107	8	1	0	111	83	2,196	38

Table 14.

Occupied Housing Units (Households) by Race and Hispanic or Latino Origin of Householder: 2010—Con.

[For information on confidentiality protection, nonsampling error, and definitions, see Selected Appendixes at <www.census.gov/prod/cen2010/cph-1-a.pdf>]

Puerto Rico Municipio Municipio Subdivision and Place Subbarrio	Total occupied housing units	Race of householder							House-holder Hispanic or Latino (of any race)	House-holder White alone, not Hispanic or Latino
		One race						Two or More Races		
		White	Black or African American	American Indian and Alaska Native	Asian	Native Hawaiian and Other Pacific Islander	Some Other Race			
MUNICIPIO SUBDIVISION AND PLACE—Con.										
Boquerón comunidad (Las Piedras Municipio), Las Piedras Municipio	396	286	48	2	0	0	44	16	395	0
Boquerón barrio, Las Piedras Municipio	664	474	84	2	1	0	68	35	662	0
Borinquen barrio, Aguadilla Municipio	2,859	2,437	185	18	6	0	162	51	2,817	38
Borinquen barrio, Caguas Municipio	2,776	2,011	350	15	2	2	240	156	2,768	4
Botijas barrio, Orocovis Municipio	1,254	1,100	69	4	1	0	55	25	1,248	6
Breñas comunidad, Vega Alta Municipio	1,221	822	215	5	1	0	122	56	1,184	22
Bucaná barrio, Ponce Municipio	1,359	1,142	136	1	0	0	47	33	1,336	21
Bucarabones barrio, Las Marías Municipio	223	162	19	0	0	0	37	5	223	0
Bucarabones barrio, Maricao Municipio	63	55	4	0	0	0	3	1	63	0
Buena Vista comunidad (Arroyo Municipio), Arroyo Municipio	620	288	240	4	0	0	47	41	617	1
Buena Vista barrio, Bayamón Municipio	5,331	4,203	484	34	4	0	378	228	5,289	33
Buena Vista barrio, Carolina Municipio	10,788	6,734	2,733	126	37	1	804	353	10,679	64
Buena Vista barrio, Hatillo Municipio	907	786	39	2	0	0	62	18	906	1
Buena Vista comunidad (Humacao Municipio), Humacao Municipio	433	207	120	3	4	0	86	13	430	2
Buena Vista barrio, Humacao Municipio	1,382	679	398	7	11	0	235	52	1,371	8
Buena Vista barrio, Las Marías Municipio	235	206	7	1	0	0	13	8	235	0
Buenos Aires barrio, Lares Municipio	798	726	18	3	0	0	26	25	795	3
Búfalo comunidad, Barceloneta Municipio	348	296	24	0	0	0	25	3	345	3
Cabán comunidad, Aguadilla Municipio	1,272	1,030	122	2	2	0	61	55	1,259	9
Cabezas barrio, Fajardo Municipio	581	434	59	4	6	0	55	23	545	32
Cabo Caribe barrio, Vega Baja Municipio	1,452	1,107	191	7	4	0	121	22	1,440	9
Cabo Rojo barrio-pueblo, Cabo Rojo Municipio	534	461	35	1	2	0	21	14	530	4
Cabo Rojo zona urbana, Cabo Rojo Municipio	3,995	3,475	219	9	4	0	180	108	3,956	35
Cacao barrio, Carolina Municipio	1,329	643	506	4	3	0	109	64	1,323	4
Cacao comunidad, Quebradillas Municipio	354	306	20	0	0	0	20	8	351	2
Cacao barrio, Quebradillas Municipio	1,635	1,469	73	3	0	0	66	24	1,630	4
Cacao Alto barrio, Patillas Municipio	886	472	207	4	0	0	169	34	884	2
Cacao Bajo barrio, Patillas Municipio	544	292	135	3	0	0	86	28	535	4
Cacaos barrio, Orocovis Municipio	299	261	13	2	0	0	19	4	299	0
Caguabo barrio, Añasco Municipio	322	263	25	0	1	0	20	13	310	11
Caguana barrio, Utuado Municipio	1,488	1,377	38	4	2	0	43	24	1,481	6
Caguas zona urbana, Caguas Municipio	32,218	24,613	3,818	207	62	2	2,390	1,126	31,938	193
Caguas barrio-pueblo, Caguas Municipio	9,360	7,110	1,186	87	20	2	639	316	9,299	44
Cagüitas barrio, Aguas Buenas Municipio	925	607	150	8	0	0	119	41	921	3
Caimital barrio, Guayama Municipio	1,444	1,039	241	13	2	0	94	55	1,435	7
Caimital Alto barrio, Aguadilla Municipio	1,502	1,204	160	1	2	1	103	31	1,488	7
Caimital Bajo barrio, Aguadilla Municipio	1,795	1,462	182	3	2	0	112	34	1,784	8
Caimito barrio, Juncos Municipio	818	614	89	2	0	0	70	43	814	3
Caimito barrio, San Juan Municipio	8,186	5,941	1,304	34	19	1	601	286	8,055	103
Caimito barrio, Yauco Municipio	158	130	14	1	0	0	8	5	158	0
Caín Alto barrio, San Germán Municipio	1,049	875	72	0	1	0	60	41	1,041	7
Caín Bajo barrio, San Germán Municipio	440	370	33	0	2	0	24	11	439	1
Calabazas barrio, San Sebastián Municipio	1,025	882	41	8	1	0	53	40	1,020	5
Calabazas barrio, Yabucoa Municipio	2,700	1,680	353	8	3	0	402	254	2,691	8
Callabo barrio, Juana Díaz Municipio	741	637	56	0	0	0	34	14	736	5
Callejones barrio, Lares Municipio	1,632	1,482	48	1	0	1	46	54	1,624	8
Calvache barrio, Rincón Municipio	881	745	53	7	4	0	47	25	842	38
Calzada barrio, Maunabo Municipio	390	101	171	3	0	1	76	38	389	0
Calzada comunidad, Ponce Municipio	80	37	36	1	0	0	6	0	80	0
Camaceyes barrio, Aguadilla Municipio	4,918	4,156	316	8	1	1	316	120	4,868	38
Camarones barrio, Guaynabo Municipio	2,117	1,493	298	14	8	0	179	125	2,100	10
Cambalache barrio, Arecibo Municipio	18	15	0	0	0	0	1	2	18	0
Camino Nuevo barrio, Yabucoa Municipio	1,216	772	158	3	1	0	67	215	1,207	6
Campanilla comunidad, Toa Baja Municipio	2,373	1,531	405	11	10	0	335	81	2,353	14
Campo Alegre barrio, Hatillo Municipio	1,946	1,662	92	2	2	0	148	40	1,933	9
Campo Rico comunidad, Canóvanas Municipio	1,045	688	149	16	1	0	172	19	1,039	5
Camuy zona urbana, Camuy Municipio	1,542	1,352	81	6	4	0	35	64	1,529	12
Camuy barrio-pueblo, Camuy Municipio	1,403	1,226	77	6	3	0	33	58	1,390	12
Camuy Arriba barrio, Camuy Municipio	1,149	1,014	53	1	3	0	37	41	1,143	5
Cañabón barrio, Barranquitas Municipio	889	758	43	1	1	0	65	21	878	10
Cañabón barrio, Caguas Municipio	3,952	3,044	359	23	11	1	377	137	3,903	32
Cañaboncito barrio, Caguas Municipio	10,380	7,769	1,180	71	18	0	989	353	10,301	56
Canas barrio, Ponce Municipio	10,012	8,005	908	43	12	0	631	413	9,946	50
Canas Urbano barrio, Ponce Municipio	7,233	6,040	581	30	5	0	428	149	7,165	52
Candelaria barrio, Lajas Municipio	1,320	999	43	3	1	0	250	24	1,313	7

Table 14.

Occupied Housing Units (Households) by Race and Hispanic or Latino Origin of Householder: 2010—Con.

[For information on confidentiality protection, nonsampling error, and definitions, see Selected Appendixes at <www.census.gov/prod/cen2010/cph-1-a.pdf>]

Puerto Rico Municipio Municipio Subdivision and Place Subbarrio	Total occupied housing units	Race of householder								
		One race						Two or More Races	Householder Hispanic or Latino (of any race)	Householder White alone, not Hispanic or Latino
		White	Black or African American	American Indian and Alaska Native	Asian	Native Hawaiian and Other Pacific Islander	Some Other Race			
MUNICIPIO SUBDIVISION AND PLACE—Con.										
Candelaria comunidad, Toa Baja Municipio..	5,970	4,350	1,055	25	9	0	308	223	5,935	26
Candelaria barrio, Toa Baja Municipio.....	8,385	5,881	1,553	38	12	0	592	309	8,320	43
Candelaria barrio, Vega Alta Municipio.....	640	475	62	11	1	0	68	23	638	1
Candelaria Arenas comunidad, Toa Baja Municipio.....	1,757	1,091	345	10	4	0	251	56	1,735	12
Candelero Abajo comunidad, Humacao Municipio.....	205	92	80	2	0	0	25	6	204	1
Candelero Abajo barrio, Humacao Municipio	1,861	1,237	393	6	1	0	170	54	1,789	69
Candelero Arriba comunidad, Humacao Municipio.....	465	323	95	0	1	0	30	16	463	2
Candelero Arriba barrio, Humacao Municipio	1,332	912	279	5	1	0	80	55	1,329	3
Cangrejo Arriba barrio, Carolina Municipio...	8,229	6,427	969	61	58	1	440	273	7,758	380
Caníaco barrio, Utuado Municipio.....	75	69	3	0	0	0	1	2	74	0
Caño barrio, Guánica Municipio.....	635	517	70	1	0	0	36	11	629	4
Canóvanas zona urbana, Canóvanas Municipio.....	2,695	1,646	657	16	7	0	298	71	2,676	14
Canóvanas barrio, Canóvanas Municipio.....	7,719	4,276	2,084	92	20	0	1,015	232	7,628	48
Canóvanas barrio-pueblo, Canóvanas Municipio.....	1,480	916	368	9	3	0	142	42	1,471	6
Canóvanas barrio, Loíza Municipio.....	2,310	1,320	706	13	3	1	181	86	2,283	13
Canovanillas barrio, Carolina Municipio.....	4,077	2,699	883	13	13	0	308	161	4,036	26
Caonillas barrio, Aibonito Municipio.....	499	417	45	0	0	0	31	6	494	4
Caonillas Abajo barrio, Utuado Municipio.....	331	303	10	2	0	0	11	5	329	1
Caonillas Abajo barrio, Villalba Municipio.....	462	393	39	0	0	0	20	10	459	2
Caonillas Arriba barrio, Utuado Municipio.....	105	98	5	0	0	0	2	0	104	1
Caonillas Arriba barrio, Villalba Municipio.....	477	392	40	2	0	0	27	16	475	2
Capá barrio, Moca Municipio.....	1,281	1,161	52	1	0	0	34	33	1,275	5
Capáez barrio, Adjuntas Municipio.....	377	343	22	0	0	0	6	6	376	1
Capáez barrio, Hatillo Municipio.....	1,521	1,243	107	8	1	0	114	48	1,508	11
Capitanejo barrio, Juana Díaz Municipio.....	1,541	918	473	12	0	0	84	54	1,529	6
Capitanejo comunidad.....	1,316	923	253	5	1	0	94	40	1,315	0
Juana Díaz Municipio (part).....	1,143	820	194	5	1	0	85	38	1,142	0
Ponce Municipio (part).....	173	103	59	0	0	0	9	2	173	0
Capitanejo barrio, Ponce Municipio.....	363	227	117	0	1	0	15	3	362	0
Caracol barrio, Añasco Municipio.....	667	547	41	2	3	0	51	23	661	4
Carenero barrio, Guánica Municipio.....	977	731	96	6	1	0	122	21	962	13
Carite barrio, Guayama Municipio.....	397	304	48	12	0	0	19	14	397	0
Carmen barrio, Guayama Municipio.....	237	198	18	1	0	0	11	9	236	1
Carolina zona urbana, Carolina Municipio....	60,872	39,438	13,972	536	217	4	4,597	2,108	59,780	768
Carolina barrio-pueblo, Carolina Municipio...	449	208	168	8	1	0	42	22	446	1
Carraízo barrio, Trujillo Alto Municipio.....	5,773	4,381	699	35	7	1	462	188	5,723	39
Carreras barrio, Añasco Municipio.....	1,347	1,105	111	1	1	0	94	35	1,336	9
Carreras barrio, Arecibo Municipio.....	465	392	42	0	0	0	18	13	462	2
Carrizal barrio, Aguada Municipio.....	356	265	54	1	0	0	17	19	349	6
Carrizales comunidad, Hatillo Municipio.....	984	879	48	6	0	0	34	17	978	5
Carrizales barrio, Hatillo Municipio.....	2,910	2,612	118	15	2	0	107	56	2,872	35
Carruzos barrio, Carolina Municipio.....	845	643	103	3	1	0	78	17	841	3
Casey Abajo barrio, Añasco Municipio.....	35	31	1	0	0	0	2	1	35	0
Casey Arriba barrio, Añasco Municipio.....	186	150	19	1	0	0	11	5	180	6
Cataño zona urbana, Cataño Municipio.....	10,108	7,069	1,555	98	31	0	1,052	303	9,993	72
Cataño barrio-pueblo, Cataño Municipio.....	1,803	1,183	312	14	5	0	227	62	1,783	11
Cataño barrio, Humacao Municipio.....	1,229	859	201	16	3	0	87	63	1,216	7
Cayaguas barrio, San Lorenzo Municipio.....	599	487	28	3	0	0	52	29	594	4
Cayey zona urbana, Cayey Municipio.....	6,561	5,190	588	17	10	1	549	206	6,522	27
Cayey barrio-pueblo, Cayey Municipio.....	6,028	4,782	535	15	10	1	509	176	5,993	24
Cayuco comunidad, Utuado Municipio.....	417	380	8	2	2	0	16	9	415	1
Cedrito barrio, Comerío Municipio.....	410	314	42	2	1	0	41	10	408	2
Cedro barrio, Carolina Municipio.....	683	547	61	3	0	0	58	14	678	5
Cedro barrio, Cayey Municipio.....	143	116	19	0	0	1	5	2	141	2
Cedro barrio, Guayanilla Municipio.....	0	0	0	0	0	0	0	0	0	0
Cedro Abajo barrio, Naranjito Municipio.....	1,540	1,304	95	8	1	0	63	69	1,537	2
Cedro Arriba barrio, Naranjito Municipio.....	1,277	1,116	56	2	2	0	51	50	1,274	1
Ceiba zona urbana, Ceiba Municipio.....	2,185	1,568	409	17	4	2	104	81	2,160	17
Ceiba barrio-pueblo, Ceiba Municipio.....	1,436	1,017	274	13	2	0	74	56	1,417	13
Ceiba barrio, Cidra Municipio.....	1,387	1,062	105	11	0	0	171	38	1,378	8
Ceiba barrio, Las Piedras Municipio.....	905	676	91	2	5	1	101	29	894	6
Ceiba comunidad.....	1,185	859	174	5	1	1	105	40	1,178	6
Vega Alta Municipio (part).....	886	633	129	4	0	0	86	34	880	5
Vega Baja Municipio (part).....	299	226	45	1	1	1	19	6	298	1

Table 14.

Occupied Housing Units (Households) by Race and Hispanic or Latino Origin of Householder: 2010—Con.

[For information on confidentiality protection, nonsampling error, and definitions, see Selected Appendixes at <www.census.gov/prod/cen2010/cph-1-a.pdf>]

Puerto Rico Municipio Municipio Subdivision and Place Subbarrio	Total occupied housing units	Race of householder								
		One race						Two or More Races	Householder Hispanic or Latino (of any race)	Householder White alone, not Hispanic or Latino
		White	Black or African American	American Indian and Alaska Native	Asian	Native Hawaiian and Other Pacific Islander	Some Other Race			
MUNICIPIO SUBDIVISION AND PLACE—Con.										
Ceiba barrio, Vega Baja Municipio	1,669	1,099	311	9	1	1	201	47	1,662	5
Ceiba Alta barrio, Aguadilla Municipio	238	194	14	0	0	0	27	3	236	2
Ceiba Baja barrio, Aguadilla Municipio	866	691	103	1	1	0	42	28	856	9
Ceiba Norte barrio, Juncos Municipio	3,436	2,374	478	17	3	0	367	197	3,410	22
Ceiba Sur barrio, Juncos Municipio	1,966	1,370	285	11	0	0	168	132	1,952	11
Cejas barrio, Comerío Municipio	292	212	16	3	0	0	30	31	291	0
Celada comunidad, Gurabo Municipio	1,409	934	274	8	0	0	88	105	1,399	8
Celada barrio, Gurabo Municipio	1,113	716	129	7	0	0	151	110	1,109	2
Central Aguirre comunidad, Salinas Municipio	488	313	83	6	1	0	68	17	487	1
Centro barrio, Moca Municipio	361	310	18	0	1	0	28	4	361	0
Cercadillo barrio, Cayey Municipio	280	232	21	1	0	0	8	18	275	5
Cerrillos barrio, Ponce Municipio	1,464	1,217	104	3	0	0	110	30	1,453	11
Cerillos Hoyos comunidad, Ponce Municipio	247	175	21	1	0	0	40	10	247	0
Cerro Gordo barrio, Aguada Municipio	1,016	899	31	5	0	0	64	17	1,005	9
Cerro Gordo barrio, Añasco Municipio	188	157	7	1	1	1	14	7	186	0
Cerro Gordo barrio, Bayamón Municipio	11,899	9,335	1,202	73	24	0	881	384	11,772	84
Cerro Gordo barrio, Moca Municipio	822	747	20	0	0	0	34	21	816	5
Cerro Gordo barrio, San Lorenzo Municipio	1,929	1,490	191	12	0	0	160	76	1,921	6
Cerrote barrio, Las Marías Municipio	174	145	12	0	0	0	14	3	171	2
Certenejas barrio, Cidra Municipio	2,054	1,517	229	6	5	0	189	108	2,036	16
Chamorro barrio, Las Marías Municipio	37	31	1	0	0	0	5	0	37	0
Charcas barrio, Quebradillas Municipio	138	131	4	0	0	0	1	2	138	0
Chupacallos barrio, Ceiba Municipio	755	514	136	5	0	0	64	36	746	7
Ciales barrio-pueblo, Ciales Municipio	415	374	17	0	0	0	16	8	414	1
Ciales zona urbana, Ciales Municipio	953	868	35	0	0	0	32	18	952	1
Cialitos barrio, Ciales Municipio	457	410	22	1	1	0	14	9	456	1
Cibao barrio, Camuy Municipio	469	414	11	6	0	0	24	14	468	0
Cibao barrio, San Sebastián Municipio	441	403	9	1	0	0	25	3	436	4
Cibuco barrio, Corozal Municipio	1,777	1,484	98	5	1	0	151	38	1,765	10
Cibuco barrio, Vega Baja Municipio	16	12	2	0	0	0	2	0	16	0
Cidra barrio, Añasco Municipio	122	107	3	0	0	0	10	2	122	0
Cidra zona urbana, Cidra Municipio	1,932	1,520	136	16	1	0	168	91	1,927	4
Cidra barrio-pueblo, Cidra Municipio	470	390	27	5	0	0	30	18	469	1
Cidral barrio, San Sebastián Municipio	157	128	9	1	0	0	16	3	156	1
Ciénaga barrio, Guánica Municipio	802	652	77	5	0	0	46	22	801	1
Ciénaga Alta barrio, Río Grande Municipio	1,721	1,038	455	11	3	0	171	43	1,702	13
Ciénaga Baja barrio, Río Grande Municipio	6,494	3,750	1,951	41	16	1	507	228	6,451	27
Ciénagas barrio, Camuy Municipio	532	431	34	3	1	0	53	10	529	1
Cienegueta barrio, Vega Alta Municipio	235	182	18	1	0	0	23	11	235	0
Cintrona barrio, Juana Díaz Municipio	1,094	757	210	6	2	0	88	31	1,091	1
Coabey barrio, Jayuya Municipio	713	651	21	1	1	0	26	13	711	0
Coamo zona urbana, Coamo Municipio	4,248	3,323	495	15	3	0	271	141	4,233	13
Coamo barrio-pueblo, Coamo Municipio	2,599	2,008	288	9	2	0	182	110	2,589	9
Coamo Arriba barrio, Coamo Municipio	148	128	11	1	0	0	4	4	148	0
Coco comunidad, Salinas Municipio	2,031	1,305	330	13	0	0	252	131	2,022	8
Cocos barrio, Quebradillas Municipio	1,706	1,507	39	1	1	0	99	59	1,692	12
Collores barrio, Humacao Municipio	949	684	158	4	2	0	81	20	941	6
Collores barrio, Jayuya Municipio	575	517	16	6	0	0	21	15	574	1
Collores barrio, Juana Díaz Municipio	670	559	43	1	0	0	44	23	670	0
Collores barrio, Las Piedras Municipio	1,788	1,243	191	9	0	0	198	147	1,776	11
Collores barrio, Orocovis Municipio	46	40	3	0	0	0	3	0	46	0
Collores barrio, Yauco Municipio	268	234	11	0	0	0	17	6	267	1
Comerío zona urbana, Comerío Municipio	1,447	1,059	124	12	1	0	200	51	1,443	2
Comerío barrio-pueblo, Comerío Municipio	1,320	959	112	10	1	0	191	47	1,316	2
Comunas comunidad, Yabucoa Municipio	691	391	183	3	0	0	75	39	682	5
Consejo barrio, Guayanilla Municipio	309	243	27	2	0	0	25	12	308	1
Consejo barrio, Utuado Municipio	202	186	4	1	0	0	9	2	200	2
Contorno barrio, Toa Alta Municipio	1,636	1,187	231	7	4	0	161	46	1,625	6
Coquí comunidad, Salinas Municipio	1,217	779	272	7	1	0	118	40	1,214	0
Corazón comunidad, Guayama Municipio	764	481	141	13	0	0	93	36	758	2
Corcovada barrio, Añasco Municipio	238	206	13	0	0	0	13	6	237	1
Corcovado comunidad, Hatillo Municipio	497	427	19	3	1	0	32	15	493	2
Corcovado barrio, Hatillo Municipio	1,643	1,434	55	4	1	0	114	35	1,629	11
Cordillera barrio, Ciales Municipio	784	694	33	0	0	0	44	13	779	5
Corozal zona urbana, Corozal Municipio	3,599	3,078	204	8	3	0	242	64	3,578	16
Corozal barrio-pueblo, Corozal Municipio	994	868	51	1	1	0	50	23	987	4
Corrales barrio, Aguadilla Municipio	2,919	2,418	246	2	2	0	139	112	2,898	16
Corral Viejo comunidad, Ponce Municipio	91	86	1	0	0	0	1	3	91	0
Costa barrio, Lajas Municipio	604	515	38	2	1	0	39	9	600	3
Coto barrio, Isabela Municipio	1,327	1,139	80	6	1	0	53	48	1,315	10

Table 14.
Occupied Housing Units (Households) by Race and Hispanic or Latino Origin of Householder: 2010—Con.

[For information on confidentiality protection, nonsampling error, and definitions, see Selected Appendixes at <www.census.gov/prod/cen2010/cph-1-a.pdf>]

Puerto Rico Municipio Municipio Subdivision and Place Subbarrio	Total occupied housing units	Race of householder: One race: White	Black or African American	American Indian and Alaska Native	Asian	Native Hawaiian and Other Pacific Islander	Some Other Race	Two or More Races	Householder Hispanic or Latino (of any race)	Householder White alone, not Hispanic or Latino
MUNICIPIO SUBDIVISION AND PLACE—Con.										
Coto barrio, Peñuelas Municipio	476	410	37	2	0	0	19	8	473	3
Coto Laurel comunidad, Ponce Municipio	1,096	843	147	2	0	0	58	46	1,096	0
Coto Laurel barrio, Ponce Municipio	2,500	1,997	288	7	4	0	138	66	2,484	12
Coto Norte barrio, Manatí Municipio	4,027	3,295	360	22	6	0	240	104	4,001	21
Coto Norte comunidad	605	501	57	7	2	0	29	9	603	1
Manatí Municipio (part)	355	287	34	7	1	0	20	6	355	0
Vega Baja Municipio (part)	250	214	23	0	1	0	9	3	248	1
Coto Sur barrio, Manatí Municipio	2,961	2,486	253	13	0	0	148	61	2,941	12
Cotuí barrio, San Germán Municipio	287	251	10	2	1	0	20	3	286	1
Cruces barrio, Aguada Municipio	629	536	29	1	0	0	48	15	623	5
Cruces barrio, Rincón Municipio	538	490	9	1	1	0	31	6	528	7
Cruz barrio, Moca Municipio	385	358	9	0	0	0	12	6	381	3
Cuarto barrio, Ponce Municipio	986	741	169	8	0	0	38	30	974	9
Cubuy barrio, Canóvanas Municipio	638	423	88	3	0	0	110	14	634	3
Cuchillas barrio, Corozal Municipio	493	424	35	0	0	0	26	8	490	3
Cuchillas barrio, Moca Municipio	1,569	1,432	61	4	0	0	46	26	1,555	12
Cuchillas barrio, Morovis Municipio	736	663	33	1	0	0	24	15	731	3
Cuebas barrio, Peñuelas Municipio	144	121	12	3	0	0	6	2	144	0
Cuevas barrio, Trujillo Alto Municipio	7,202	5,003	1,179	61	16	1	747	195	7,142	42
Culebra zona urbana, Culebra Municipio	639	363	180	5	2	0	23	66	589	47
Culebra barrio-pueblo, Culebra Municipio	190	108	60	0	1	0	7	14	180	9
Culebras Alto barrio, Cayey Municipio	90	53	24	1	0	0	7	5	88	2
Culebras Bajo barrio, Cayey Municipio	82	61	5	1	0	0	6	9	82	0
Culebrinas barrio, San Sebastián Municipio	1,454	1,275	61	7	1	0	66	44	1,436	14
Cupey barrio, San Juan Municipio	13,911	11,009	1,446	50	41	1	907	457	13,706	143
Cuyón barrio, Aibonito Municipio	344	275	15	0	0	0	47	7	340	4
Cuyón barrio, Coamo Municipio	1,030	767	99	2	2	0	129	31	1,023	6
Daguao barrio, Ceiba Municipio	89	70	9	1	1	0	6	2	87	1
Daguao comunidad, Naguabo Municipio	597	348	153	2	1	0	69	24	592	2
Daguao barrio, Naguabo Municipio	848	497	227	4	1	0	84	35	841	3
Dagüey barrio, Añasco Municipio	599	512	28	0	0	0	48	11	590	9
Dajaos barrio, Bayamón Municipio	965	728	62	9	0	0	132	34	959	4
Damián Abajo barrio, Orocovis Municipio	250	230	8	2	0	0	8	2	249	0
Damián Arriba barrio, Orocovis Municipio	308	267	26	0	0	0	9	6	308	0
Demajagua barrio, Fajardo Municipio	519	385	66	4	0	0	43	21	490	27
Descalabrado barrio, Santa Isabel Municipio	1,491	1,154	252	6	0	0	55	24	1,483	6
Diego Hernández barrio, Yauco Municipio	427	343	21	0	0	0	47	16	427	0
Domingo Ruíz barrio, Arecibo Municipio	1,217	965	129	3	0	0	76	44	1,215	1
Dominguito barrio, Arecibo Municipio	1,819	1,536	102	5	1	0	135	40	1,802	16
Doña Elena barrio, Comerío Municipio	1,072	905	96	2	1	0	22	46	1,064	7
Don Alonso barrio, Utuado Municipio	325	290	11	0	0	0	17	7	323	1
Dorado zona urbana, Dorado Municipio	4,834	3,443	750	34	16	0	413	178	4,678	130
Dorado barrio-pueblo, Dorado Municipio	336	173	88	1	1	0	60	13	330	5
Dos Bocas barrio, Corozal Municipio	1,017	886	37	2	0	0	76	16	1,010	6
Dos Bocas barrio, Trujillo Alto Municipio	2,884	2,298	289	11	7	0	214	65	2,833	41
Duey barrio, Yauco Municipio	364	324	17	1	0	0	16	6	364	0
Duey Alto barrio, San Germán Municipio	488	399	25	12	1	0	39	12	486	1
Duey Bajo barrio, San Germán Municipio	362	290	22	4	2	0	34	10	359	1
Duque comunidad, Naguabo Municipio	477	329	95	2	1	0	28	22	475	2
Duque barrio, Naguabo Municipio	916	655	151	5	3	0	68	34	908	5
Egozcue barrio, Patillas Municipio	20	11	2	0	0	0	6	1	20	0
El Cinco barrio, San Juan Municipio	2,819	2,321	183	10	8	0	202	95	2,774	34
El Combate comunidad, Cabo Rojo Municipio	194	161	10	0	0	0	13	10	186	6
El Mangó comunidad, Juncos Municipio	516	389	66	1	0	0	37	23	515	1
El Negro comunidad, Yabucoa Municipio	391	243	57	1	0	0	13	77	391	0
El Ojo comunidad, Santa Isabel Municipio	529	420	63	1	0	0	38	7	528	0
El Paraiso comunidad, Ponce Municipio	568	447	68	2	0	0	38	13	568	0
El Río barrio, Las Piedras Municipio	1,796	1,317	182	7	1	0	195	94	1,787	4
El Tumbao comunidad, Guánica Municipio	908	752	90	1	0	0	44	21	903	3
Emajagua comunidad, Maunabo Municipio	1,039	516	327	4	1	0	165	26	1,035	3
Emajagua barrio, Maunabo Municipio	1,661	867	490	9	2	0	253	40	1,651	8
Emajagual barrio, Juana Díaz Municipio	0	0	0	0	0	0	0	0	0	0
Encarnación barrio, Peñuelas Municipio	455	339	56	1	4	0	39	16	444	8
Eneas barrio, San Sebastián Municipio	362	339	6	0	0	0	12	5	362	0
Ensenada barrio, Guánica Municipio	689	617	29	2	0	0	33	8	685	4
Ensenada barrio, Rincón Municipio	530	433	45	4	2	0	30	16	497	28
Esperanza barrio, Arecibo Municipio	677	598	27	2	1	0	24	25	667	7
Esperanza comunidad, Vieques Municipio	504	323	132	7	2	0	27	13	446	53

Table 14.

Occupied Housing Units (Households) by Race and Hispanic or Latino Origin of Householder: 2010—Con.

[For information on confidentiality protection, nonsampling error, and definitions, see Selected Appendixes at <www.census.gov/prod/cen2010/cph-1-a.pdf>]

Puerto Rico Municipio Municipio Subdivision and Place Subbarrio	Total occupied housing units	Race of householder							House-holder Hispanic or Latino (of any race)	House-holder White alone, not Hispanic or Latino
		One race						Two or More Races		
		White	Black or African American	American Indian and Alaska Native	Asian	Native Hawaiian and Other Pacific Islander	Some Other Race			
MUNICIPIO SUBDIVISION AND PLACE—Con.										
Espinar barrio, Aguada Municipio	469	365	56	3	0	0	34	11	468	0
Espino comunidad, Añasco Municipio	488	392	30	3	0	0	31	32	484	4
Espino barrio, Añasco Municipio	535	424	31	3	1	0	43	33	531	4
Espino barrio, Lares Municipio	611	554	20	0	0	0	29	8	608	2
Espino barrio, Las Marías Municipio	56	53	2	0	0	0	0	1	56	0
Espino barrio, San Lorenzo Municipio	1,240	943	73	11	2	0	86	125	1,235	4
Espinosa barrio, Dorado Municipio	1,574	1,057	263	12	2	0	181	59	1,551	17
Espinosa barrio, Vega Alta Municipio	4,058	2,881	675	20	7	0	353	122	4,029	24
Factor barrio, Arecibo Municipio	2,941	2,346	261	10	3	1	206	114	2,917	15
Fajardo zona urbana, Fajardo Municipio	10,897	6,994	2,122	87	25	1	1,028	640	10,697	124
Fajardo barrio-pueblo, Fajardo Municipio	5,248	3,176	1,041	53	11	1	571	395	5,157	54
Farallón barrio, Cayey Municipio	147	110	25	0	0	0	11	1	147	0
Felicia 1 barrio, Santa Isabel Municipio	184	124	28	0	1	0	19	12	182	0
Felicia 2 barrio, Santa Isabel Municipio	1,109	852	137	5	0	0	89	26	1,099	8
Flamenco barrio, Culebra Municipio	393	224	96	5	1	0	15	52	360	31
Florencio barrio, Fajardo Municipio	1,449	960	301	9	3	0	105	71	1,430	9
Florida zona urbana, Florida Municipio	1,735	1,565	69	8	0	0	61	32	1,728	5
Florida barrio, San Lorenzo Municipio	1,919	1,462	214	14	0	0	144	85	1,910	7
Florida barrio, Vieques Municipio	1,402	811	412	11	2	0	91	75	1,350	42
Florida Adentro barrio, Florida Municipio	4,494	4,045	212	14	1	0	144	78	4,475	17
Florida Afuera barrio, Barceloneta Municipio	5,941	4,819	451	17	6	0	503	145	5,907	28
Fraile barrio, Culebra Municipio	20	18	1	0	0	0	0	1	12	8
Frailes barrio, Guaynabo Municipio	12,578	10,150	1,050	33	28	0	857	460	12,276	258
Frailes barrio, Yauco Municipio	101	82	3	1	0	0	9	6	100	0
Fránquez comunidad, Morovis Municipio	678	584	42	1	0	0	17	34	676	2
Fránquez barrio, Morovis Municipio	1,521	1,319	97	4	0	0	43	58	1,514	7
Frontón barrio, Ciales Municipio	770	677	28	2	0	0	39	24	769	1
Fuig comunidad, Guánica Municipio	394	331	30	3	0	0	18	12	393	1
Furnias barrio, Las Marías Municipio	538	453	34	4	0	0	38	9	536	2
Galateo comunidad, Toa Alta Municipio	833	546	143	3	0	0	111	30	832	0
Galateo barrio, Toa Alta Municipio	1,919	1,335	255	12	0	0	254	63	1,914	2
Galateo Alto barrio, Isabela Municipio	470	389	41	4	1	0	19	16	467	3
Galateo Bajo barrio, Isabela Municipio	687	554	55	4	0	0	55	19	682	5
Garrochales barrio, Arecibo Municipio	886	763	46	4	0	0	42	31	872	14
Garrochales comunidad, Barceloneta Municipio	421	338	22	2	0	0	52	7	419	2
Garrochales barrio, Barceloneta Municipio	1,661	1,280	151	8	2	0	170	50	1,652	6
Garzas barrio, Adjuntas Municipio	424	392	16	2	1	0	4	9	422	1
Gato barrio, Orocovis Municipio	714	619	46	3	0	0	39	7	712	1
G. L. García comunidad, Cayey Municipio	638	496	57	3	0	0	68	14	635	2
Gobernador Piñero barrio, San Juan Municipio	18,126	12,196	3,472	147	78	3	1,363	867	17,906	117
Guacio barrio, San Sebastián Municipio	223	200	1	1	0	0	15	6	223	0
Guadiana barrio, Naranjito Municipio	1,348	1,112	107	20	0	0	64	45	1,338	8
Guajataca barrio, Quebradillas Municipio	564	518	14	0	0	0	18	14	563	1
Guajataca barrio, San Sebastián Municipio	210	194	5	0	0	0	8	3	209	0
Guamá barrio, San Germán Municipio	854	744	40	1	1	0	55	13	846	6
Guamaní barrio, Guayama Municipio	587	424	63	2	0	1	65	32	578	7
Guanábano barrio, Aguada Municipio	283	230	23	3	0	0	20	7	280	3
Guanajibo barrio, Cabo Rojo Municipio	1,853	1,517	125	6	3	4	133	65	1,825	21
Guanajibo barrio, Hormigueros Municipio	2,402	1,944	209	11	5	0	188	45	2,386	10
Guanajibo barrio, Mayagüez Municipio	2,508	2,086	232	6	6	0	109	69	2,476	17
Guánica zona urbana, Guánica Municipio	2,854	2,306	216	13	2	0	242	75	2,839	13
Guánica barrio-pueblo, Guánica Municipio	1,373	1,038	136	5	2	0	151	41	1,367	4
Guaniquilla barrio, Aguada Municipio	1,016	822	99	6	1	0	51	37	1,007	8
Guaonico barrio, Utuado Municipio	188	171	6	1	0	0	8	2	187	1
Guaraguao barrio, Guaynabo Municipio	1,496	1,135	210	4	1	0	90	56	1,490	4
Guaraguao barrio, Ponce Municipio	378	332	19	0	0	0	15	12	374	3
Guaraguao Abajo barrio, Bayamón Municipio	2,716	2,027	315	16	1	0	259	98	2,701	13
Guaraguao Arriba barrio, Bayamón Municipio	603	469	39	2	0	0	55	38	599	4
Guardarraya barrio, Patillas Municipio	631	390	121	7	1	0	86	26	627	4
Guásimas barrio, Arroyo Municipio	1,557	990	396	7	5	0	119	40	1,549	6
Guatemala barrio, San Sebastián Municipio	1,006	878	43	4	1	0	61	19	999	6
Guavate barrio, Cayey Municipio	701	576	80	2	0	1	35	7	695	5
Guayabal comunidad, Juana Díaz Municipio	705	516	77	3	0	0	92	17	705	0
Guayabal barrio, Juana Díaz Municipio	1,917	1,213	387	14	2	0	246	55	1,913	1
Guayabo barrio, Aguada Municipio	1,208	993	87	3	1	0	91	33	1,202	4
Guayabo Dulce barrio, Adjuntas Municipio	51	49	2	0	0	0	0	0	51	0
Guayabos barrio, Isabela Municipio	555	440	55	4	3	0	33	20	550	2

Table 14.

Occupied Housing Units (Households) by Race and Hispanic or Latino Origin of Householder: 2010—Con.

[For information on confidentiality protection, nonsampling error, and definitions, see Selected Appendixes at <www.census.gov/prod/cen2010/cph-1-a.pdf>]

Puerto Rico Municipio Municipio Subdivision and Place Subbarrio	Total occupied housing units	Race of householder: One race: White	Black or African American	American Indian and Alaska Native	Asian	Native Hawaiian and Other Pacific Islander	Some Other Race	Two or More Races	Householder Hispanic or Latino (of any race)	Householder White alone, not Hispanic or Latino
MUNICIPIO SUBDIVISION AND PLACE—Con.										
Guayabota barrio, Yabucoa Municipio	1,105	723	182	5	2	0	115	78	1,104	1
Guayacán barrio, Ceiba Municipio	1	0	1	0	0	0	0	0	1	0
Guayama zona urbana, Guayama Municipio	8,808	6,084	1,612	59	15	3	544	491	8,742	41
Guayama barrio-pueblo, Guayama Municipio	6,711	4,545	1,265	46	11	2	406	436	6,659	29
Guayanilla zona urbana, Guayanilla Municipio	1,485	1,240	126	4	3	0	77	35	1,477	3
Guayanilla barrio-pueblo, Guayanilla Municipio	1,414	1,175	122	4	3	0	76	34	1,407	3
Guaynabo zona urbana, Guaynabo Municipio	29,401	23,872	2,564	116	61	3	1,783	1,002	28,783	496
Guaynabo barrio-pueblo, Guaynabo Municipio	1,734	1,427	123	6	3	0	117	58	1,709	18
Guayo barrio, Adjuntas Municipio	320	303	7	2	0	0	3	5	320	0
Guerrero barrio, Aguadilla Municipio	1,014	848	80	1	0	0	62	23	1,010	4
Guerrero barrio, Isabela Municipio	1,352	1,113	145	3	0	1	44	46	1,343	8
Guilarte barrio, Adjuntas Municipio	392	361	11	1	0	0	9	10	392	0
Gurabo zona urbana, Gurabo Municipio	2,778	1,845	626	17	3	1	109	177	2,767	7
Gurabo barrio-pueblo, Gurabo Municipio	619	359	168	3	0	0	23	66	614	4
Gurabo Abajo barrio, Juncos Municipio	1,672	1,104	352	8	1	0	137	70	1,663	5
Gurabo Arriba barrio, Juncos Municipio	214	154	34	0	0	0	19	7	214	0
Guzmán Abajo barrio, Río Grande Municipio	2,644	1,655	677	15	4	1	192	100	2,624	17
Guzmán Arriba barrio, Río Grande Municipio	410	291	51	3	0	0	50	15	408	1
Hacienda San Jose comunidad, Caguas Municipio	1,070	859	78	7	3	0	97	26	1,058	8
Hatillo barrio, Añasco Municipio	483	363	44	2	2	0	55	17	479	4
Hatillo zona urbana, Hatillo Municipio	1,743	1,488	130	3	3	0	64	55	1,722	16
Hatillo barrio, Hatillo Municipio	1,417	1,225	85	3	2	0	52	50	1,402	10
Hatillo barrio-pueblo, Hatillo Municipio	1,223	1,060	88	2	3	0	37	33	1,211	9
Hato barrio, San Lorenzo Municipio	2,452	1,807	324	25	1	0	182	113	2,444	7
Hato Abajo barrio, Arecibo Municipio	7,890	6,806	444	23	11	1	394	211	7,824	54
Hato Arriba barrio, Arecibo Municipio	3,201	2,717	237	4	6	0	167	70	3,179	15
Hato Arriba comunidad, San Sebastián Municipio	263	233	7	1	0	0	15	7	262	1
Hato Arriba barrio, San Sebastián Municipio	747	661	27	1	0	0	37	21	745	2
Hato Candal comunidad, Río Grande Municipio	737	362	220	2	0	0	119	34	734	2
Hato Nuevo barrio, Guaynabo Municipio	1,448	1,159	125	6	4	0	120	34	1,429	12
Hato Nuevo barrio, Gurabo Municipio	3,187	2,122	540	9	2	1	206	307	3,152	21
Hato Puerco barrio, Canóvanas Municipio	2,613	1,736	332	31	2	1	450	61	2,600	10
Hato Puerco Abajo barrio, Villalba Municipio	516	419	55	1	0	0	33	8	516	0
Hato Puerco Arriba barrio, Villalba Municipio	2,481	1,968	245	7	2	0	179	80	2,473	6
Hato Rey Central barrio, San Juan Municipio	7,727	5,219	1,362	62	42	0	625	417	7,616	64
Hato Rey Norte barrio, San Juan Municipio	7,886	6,138	911	37	27	2	538	233	7,751	107
Hato Rey Sur barrio, San Juan Municipio	5,386	3,842	524	22	25	0	728	245	5,237	99
Hato Tejas barrio, Bayamón Municipio	15,669	12,117	1,836	82	33	2	1,021	578	15,501	104
Hato Viejo barrio, Arecibo Municipio	739	633	44	3	0	0	47	12	737	2
Hato Viejo barrio, Ciales Municipio	886	774	46	1	0	0	42	23	884	1
Hayales barrio, Coamo Municipio	436	352	31	2	0	0	29	22	436	0
Helechal barrio, Barranquitas Municipio	1,366	1,165	82	5	0	0	86	28	1,352	13
Herreras barrio, Río Grande Municipio	294	184	89	3	1	0	11	6	293	0
Higuillar barrio, Dorado Municipio	8,962	6,289	1,449	75	26	1	773	349	8,726	199
Hoconuco Alto barrio, San Germán Municipio	216	184	13	0	0	0	11	8	215	1
Hoconuco Bajo barrio, San Germán Municipio	712	568	57	3	2	0	69	13	705	6
Honduras barrio, Barranquitas Municipio	641	562	41	0	0	0	27	11	639	1
Honduras barrio, Cidra Municipio	609	432	57	1	0	0	95	24	606	2
Hormigueros zona urbana, Hormigueros Municipio	4,940	3,987	451	20	5	0	360	117	4,917	19
Hormigueros barrio, Hormigueros Municipio	1,748	1,422	138	6	1	0	125	56	1,742	2
Hormigueros barrio-pueblo, Hormigueros Municipio	494	413	37	2	0	0	35	7	493	1
Hoya Mala barrio, San Sebastián Municipio	1,376	1,227	64	2	1	0	59	23	1,364	11
H. Rivera Colón comunidad, Toa Alta Municipio	815	585	92	4	0	0	115	19	815	0
Húcares barrio, Naguabo Municipio	1,062	733	206	4	4	0	88	27	1,044	11
Humacao zona urbana, Humacao Municipio	7,196	4,864	1,282	69	20	0	546	415	7,111	51
Humacao barrio-pueblo, Humacao Municipio	1,551	1,094	225	9	1	0	98	124	1,533	15
Humatas barrio, Añasco Municipio	242	207	12	3	0	0	18	2	241	1
Imbéry comunidad, Barceloneta Municipio	1,399	1,156	102	5	0	0	108	28	1,391	7

Table 14.

Occupied Housing Units (Households) by Race and Hispanic or Latino Origin of Householder: 2010—Con.

[For information on confidentiality protection, nonsampling error, and definitions, see Selected Appendixes at <www.census.gov/prod/cen2010/cph-1-a.pdf>]

Puerto Rico Municipio Municipio Subdivision and Place Subbarrio	Total occupied housing units	Race of householder							House-holder Hispanic or Latino (of any race)	House-holder White alone, not Hispanic or Latino
		One race						Two or More Races		
		White	Black or African American	American Indian and Alaska Native	Asian	Native Hawaiian and Other Pacific Islander	Some Other Race			
MUNICIPIO SUBDIVISION AND PLACE—Con.										
Indiera Alta barrio, Maricao Municipio	468	419	23	1	0	1	15	9	465	2
Indiera Baja barrio, Maricao Municipio	167	143	10	1	0	2	11	0	167	0
Indiera Fría barrio, Maricao Municipio	160	135	10	2	0	0	9	4	159	1
Indios comunidad, Guayanilla Municipio	516	374	86	5	0	0	31	20	514	0
Indios barrio, Guayanilla Municipio	908	700	114	7	0	0	60	27	903	2
Ingenio comunidad, Toa Baja Municipio	1,893	1,210	359	19	2	0	235	68	1,884	3
Isabela zona urbana, Isabela Municipio	4,403	3,688	329	21	8	0	220	137	4,354	37
Isabela barrio-pueblo, Isabela Municipio	3,030	2,542	213	12	4	0	163	96	3,005	18
Isabel II barrio-pueblo, Vieques Municipio	498	326	130	2	0	0	26	14	458	34
Isla de Mona e Islote Monito barrio, Mayagüez Municipio	0	0	0	0	0	0	0	0	0	0
Islote barrio, Arecibo Municipio	2,124	1,762	151	11	2	0	133	65	2,103	15
Jacaboa barrio, Patillas Municipio	458	248	115	4	0	0	57	34	453	4
Jacaguas barrio, Juana Díaz Municipio	1,331	1,059	147	6	0	0	74	45	1,319	10
Jácana barrio, Yauco Municipio	605	446	37	0	1	0	64	57	600	5
Jácanas barrio, Yabucoa Municipio	1,165	893	91	6	0	0	122	53	1,161	3
Jagual barrio, Patillas Municipio	139	89	27	1	1	0	19	2	139	0
Jagual comunidad, San Lorenzo Municipio	356	270	51	1	0	0	17	17	355	1
Jagual barrio, San Lorenzo Municipio	1,367	1,047	157	4	0	0	91	68	1,362	4
Jagua Pasto barrio, Guayanilla Municipio	37	35	0	0	1	0	1	0	37	0
Jaguar barrio, Gurabo Municipio	280	196	52	0	0	0	18	14	280	0
Jaguas barrio, Ciales Municipio	1,534	1,399	60	0	0	0	54	21	1,530	3
Jaguas barrio, Guayanilla Municipio	445	341	49	2	0	0	45	8	444	1
Jaguas barrio, Gurabo Municipio	744	515	140	3	1	0	26	59	740	2
Jaguas barrio, Peñuelas Municipio	720	572	59	3	2	0	66	18	716	2
Jagüey barrio, Aguada Municipio	721	649	25	3	0	0	32	12	720	1
Jagüey barrio, Rincón Municipio	259	216	9	1	0	0	21	12	253	6
Jagüeyes barrio, Aguas Buenas Municipio	698	496	79	4	2	0	79	38	687	10
Jaguitas barrio, Hormigueros Municipio	551	453	35	5	1	0	46	11	549	2
Jájome Alto barrio, Cayey Municipio	225	187	21	1	0	0	7	9	223	2
Jájome Bajo barrio, Cayey Municipio	180	135	22	1	0	0	12	10	180	0
Jauca barrio, Jayuya Municipio	36	36	0	0	0	0	0	0	36	0
Jauca comunidad, Santa Isabel Municipio	556	377	119	4	1	0	42	13	554	1
Jauca 1 barrio, Santa Isabel Municipio	784	538	164	6	1	0	58	17	782	1
Jauca 2 barrio, Santa Isabel Municipio	1,504	1,052	213	6	0	1	188	44	1,497	6
Jayuya zona urbana, Jayuya Municipio	1,054	961	42	3	2	0	32	14	1,046	7
Jayuya barrio-pueblo, Jayuya Municipio	503	456	23	1	2	0	16	5	498	4
Jayuya Abajo barrio, Jayuya Municipio	1,105	1,024	35	7	0	0	28	11	1,103	2
Jiménez barrio, Río Grande Municipio	1,045	738	172	11	6	0	80	38	1,017	19
Jobos comunidad, Guayama Municipio	938	540	258	3	2	1	96	38	933	4
Jobos barrio, Guayama Municipio	2,304	1,360	553	8	2	1	223	157	2,293	7
Jobos barrio, Isabela Municipio	1,339	1,114	76	8	0	0	106	35	1,314	24
Juana Díaz zona urbana, Juana Díaz Municipio	2,975	2,325	363	19	5	0	200	63	2,965	4
Juana Díaz barrio-pueblo, Juana Díaz Municipio	1,573	1,214	195	12	3	0	109	40	1,569	1
Juan Alonso barrio, Mayagüez Municipio	455	382	20	3	1	0	22	27	441	13
Juan Asencio barrio, Aguas Buenas Municipio	934	709	93	11	0	0	97	24	930	4
Juan González barrio, Adjuntas Municipio	292	266	14	0	0	0	6	6	292	0
Juan Martín barrio, Luquillo Municipio	312	199	69	2	0	0	21	21	311	1
Juan Martín barrio, Yabucoa Municipio	1,404	927	203	5	5	0	192	72	1,395	6
Juan Sánchez barrio, Bayamón Municipio	8,284	6,700	697	37	39	0	568	243	8,137	109
Juncal comunidad, San Sebastián Municipio	381	338	10	0	0	0	25	8	381	0
Juncal barrio, San Sebastián Municipio	707	625	17	0	0	0	45	20	706	1
Juncos zona urbana, Juncos Municipio	2,888	2,118	418	13	2	0	175	162	2,862	17
Juncos barrio-pueblo, Juncos Municipio	1,031	740	148	6	1	0	48	88	1,014	10
La Alianza comunidad, Arecibo Municipio	711	627	20	0	1	0	46	17	710	1
La Dolores comunidad, Río Grande Municipio	1,108	619	366	7	3	0	76	37	1,104	3
La Fermina comunidad	1,017	724	160	7	0	0	55	71	1,007	10
Humacao Municipio (part)	608	460	98	5	0	0	35	10	600	8
Las Piedras Municipio (part)	409	264	62	2	0	0	20	61	407	2
La Gloria barrio, Trujillo Alto Municipio	1,619	1,158	312	17	4	0	72	56	1,609	10
Lagunas barrio, Aguada Municipio	995	919	35	0	1	0	27	13	992	2
Lajas zona urbana, Lajas Municipio	1,764	1,434	69	6	4	0	215	36	1,752	8
Lajas barrio, Lajas Municipio	1,038	812	53	2	0	0	149	22	1,029	9
Lajas barrio-pueblo, Lajas Municipio	236	188	10	0	2	0	35	1	234	0
Lajas Arriba barrio, Lajas Municipio	908	746	66	2	1	0	78	15	902	5
La Liga comunidad, Caguas Municipio	102	72	21	0	0	0	8	1	102	0

Table 14.

Occupied Housing Units (Households) by Race and Hispanic or Latino Origin of Householder: 2010—Con.

[For information on confidentiality protection, nonsampling error, and definitions, see Selected Appendixes at <www.census.gov/prod/cen2010/cph-1-a.pdf>]

Puerto Rico Municipio Municipio Subdivision and Place Subbarrio	Total occupied housing units	Race of householder							Householder Hispanic or Latino (of any race)	Householder White alone, not Hispanic or Latino
		One race						Two or More Races		
		White	Black or African American	American Indian and Alaska Native	Asian	Native Hawaiian and Other Pacific Islander	Some Other Race			
MUNICIPIO SUBDIVISION AND PLACE—Con.										
La Luisa comunidad, Manatí Municipio	900	697	115	5	1	0	53	29	887	12
Lamboglia comunidad, Patillas Municipio	397	199	136	4	0	0	43	15	396	1
Lapa barrio, Cayey Municipio	68	48	8	0	0	0	10	2	66	2
Lapa barrio, Salinas Municipio	3,281	2,203	474	22	1	1	377	203	3,265	14
La Parguera comunidad, Lajas Municipio	413	359	15	1	0	0	28	10	410	3
La Playa comunidad, Añasco Municipio	741	536	91	1	1	0	76	36	738	3
La Plena comunidad, Salinas Municipio	306	232	36	5	0	1	21	11	305	1
Lares zona urbana, Lares Municipio	1,948	1,770	65	4	1	0	73	35	1,940	8
Lares barrio, Lares Municipio	1,231	1,133	38	0	0	0	38	22	1,226	5
Lares barrio-pueblo, Lares Municipio	1,093	992	29	3	1	0	51	17	1,086	7
Las Carolinas comunidad, Caguas Municipio	904	620	133	12	0	0	108	31	900	3
Las Croabas comunidad, Fajardo Municipio	432	315	46	4	6	0	45	16	406	22
Las Marías comunidad, Añasco Municipio	746	566	64	7	0	0	88	21	742	4
Las Marías zona urbana, Las Marías Municipio	317	284	12	0	0	0	16	5	315	2
Las Marías barrio-pueblo, Las Marías Municipio	112	105	4	0	0	0	2	1	111	1
Las Ochenta comunidad, Salinas Municipio	380	216	88	4	0	0	52	20	377	3
Las Ollas comunidad, Santa Isabel Municipio	570	454	89	4	0	0	15	8	568	1
Las Palmas barrio, Utuado Municipio	410	382	7	1	0	0	12	8	407	3
Las Piedras zona urbana, Las Piedras Municipio	2,235	1,625	256	6	1	0	163	184	2,215	17
Las Piedras barrio-pueblo, Las Piedras Municipio	655	414	79	1	1	0	55	105	650	4
La Torre barrio, Lares Municipio	549	488	22	1	0	0	26	12	548	1
Lavadero barrio, Hormigueros Municipio	1,609	1,267	177	2	0	0	101	62	1,599	10
La Yuca comunidad, Ponce Municipio	209	172	19	1	0	0	8	9	208	1
Leguísamo barrio, Mayagüez Municipio	766	584	64	3	2	0	95	18	759	7
Levittown comunidad, Toa Baja Municipio	10,295	7,553	1,464	65	38	1	772	402	10,120	114
Liborio Negrón Torres comunidad, Sabana Grande Municipio	409	348	31	2	1	0	16	11	407	2
Limaní barrio, Adjuntas Municipio	97	94	1	0	0	0	1	1	96	1
Limón barrio, Mayagüez Municipio	502	390	56	3	0	0	21	32	501	1
Limón barrio, Utuado Municipio	82	77	2	0	0	0	1	2	82	0
Limones barrio, Yabucoa Municipio	1,141	771	151	8	0	0	149	62	1,133	5
Lirios barrio, Juncos Municipio	1,962	1,454	268	12	0	0	155	73	1,942	15
Lizas barrio, Maunabo Municipio	282	139	89	4	0	0	37	13	281	1
Llanadas barrio, Isabela Municipio	840	691	78	1	0	0	52	18	835	5
Llano barrio, Guayanilla Municipio	269	241	4	1	0	0	18	5	269	0
Llanos barrio, Aibonito Municipio	2,410	2,003	202	6	0	0	142	57	2,396	11
Llanos barrio, Lajas Municipio	260	206	14	1	0	0	34	5	259	1
Llanos Costa barrio, Cabo Rojo Municipio	1,376	1,201	72	1	0	0	72	30	1,351	22
Llanos Tuna barrio, Cabo Rojo Municipio	2,451	2,128	95	6	3	0	158	61	2,436	12
Llave barrio, Vieques Municipio	5	3	2	0	0	0	0	0	5	0
Lluveras comunidad, Sabana Grande Municipio	643	509	45	2	0	0	57	30	639	4
Loíza zona urbana, Loíza Municipio	1,313	202	1,026	5	1	0	47	32	1,308	3
Loíza barrio-pueblo, Loíza Municipio	1,313	202	1,026	5	1	0	47	32	1,308	3
Lomas comunidad, Canóvanas Municipio	352	223	35	4	0	0	82	8	352	0
Lomas barrio, Canóvanas Municipio	1,882	1,370	152	9	0	0	311	40	1,880	1
Lomas barrio, Juana Díaz Municipio	332	239	57	2	0	0	26	8	331	0
Lomas barrio, Naranjito Municipio	1,310	1,066	99	3	1	0	105	36	1,308	1
Los Llanos comunidad, Coamo Municipio	786	604	76	2	1	0	76	27	781	4
Los Llanos barrio, Coamo Municipio	1,757	1,372	164	5	1	0	167	48	1,748	8
Los Panes comunidad, Caguas Municipio	94	68	10	1	0	0	11	4	94	0
Los Prados comunidad, Caguas Municipio	820	647	46	1	2	1	81	42	801	14
Luis Lloréns Torres comunidad, Juana Díaz Municipio	975	765	111	4	0	0	62	33	965	8
Luis M. Cintrón comunidad, Fajardo Municipio	830	450	177	6	1	0	176	20	821	5
Luquillo zona urbana, Luquillo Municipio	2,853	1,850	617	43	4	0	217	122	2,791	45
Luquillo barrio-pueblo, Luquillo Municipio	467	298	110	7	0	0	29	23	447	15
Luyando comunidad, Aguada Municipio	1,011	883	50	6	1	0	53	18	1,005	5
Mabú barrio, Humacao Municipio	3,130	2,106	524	40	3	0	269	188	3,091	34
Macaná barrio, Guayanilla Municipio	511	437	27	4	0	0	40	3	510	1
Macaná barrio, Peñuelas Municipio	275	235	12	1	0	0	18	9	273	2
Machete barrio, Guayama Municipio	1,308	855	314	9	2	1	82	45	1,300	7
Machos barrio, Ceiba Municipio	1,398	997	224	10	3	2	101	61	1,375	16
Machuchal barrio, Sabana Grande Municipio	1,763	1,467	115	5	2	0	123	51	1,756	6
Machuelo Abajo barrio, Ponce Municipio	4,529	3,796	442	24	18	2	149	98	4,487	35

Table 14.

Occupied Housing Units (Households) by Race and Hispanic or Latino Origin of Householder: 2010—Con.

[For information on confidentiality protection, nonsampling error, and definitions, see Selected Appendixes at <www.census.gov/prod/cen2010/cph-1-a.pdf>]

Puerto Rico Municipio Municipio Subdivision and Place Subbarrio	Total occupied housing units	Race of householder							House-holder Hispanic or Latino (of any race)	House-holder White alone, not Hispanic or Latino
		One race						Two or More Races		
		White	Black or African American	American Indian and Alaska Native	Asian	Native Hawaiian and Other Pacific Islander	Some Other Race			
MUNICIPIO SUBDIVISION AND PLACE—Con.										
Machuelo Arriba barrio, Ponce Municipio	4,330	3,585	404	18	3	0	213	107	4,299	25
Magas barrio, Guayanilla Municipio	1,124	871	120	1	1	0	99	32	1,115	4
Magas Arriba comunidad, Guayanilla Municipio	406	311	45	0	0	0	39	11	405	0
Magos barrio, San Sebastián Municipio	95	89	0	1	0	0	5	0	94	1
Maguayo barrio, Dorado Municipio	1,570	922	351	18	1	0	205	73	1,560	5
Maguayo comunidad, Lajas Municipio	346	280	26	0	0	0	30	10	345	1
Magueyes barrio, Corozal Municipio	99	86	6	0	0	0	6	1	99	0
Magueyes barrio, Ponce Municipio	2,072	1,790	121	3	3	0	99	56	2,051	15
Magueyes Urbano barrio, Ponce Municipio	406	339	31	1	1	0	20	14	401	3
Maizales barrio, Naguabo Municipio	701	530	89	7	1	0	46	28	694	5
Maleza Alta barrio, Aguadilla Municipio	773	639	60	4	3	0	46	21	738	29
Maleza Baja barrio, Aguadilla Municipio	679	547	52	4	3	0	52	21	561	100
Malezas barrio, Mayagüez Municipio	424	370	19	1	1	0	28	5	423	0
Mal Paso barrio, Aguada Municipio	884	742	79	2	0	0	40	21	880	3
Mambiche barrio, Humacao Municipio	816	561	146	3	0	0	70	36	816	0
Mamey barrio, Aguada Municipio	826	715	40	1	0	0	50	20	819	5
Mamey barrio, Guaynabo Municipio	1,060	855	90	3	1	0	90	21	1,052	8
Mamey barrio, Gurabo Municipio	1,611	1,200	235	4	2	0	102	68	1,600	9
Mamey barrio, Juncos Municipio	1,533	1,094	209	8	2	0	68	152	1,526	2
Mamey barrio, Patillas Municipio	585	361	109	2	1	0	94	18	580	4
Mameyal barrio, Dorado Municipio	4	0	1	0	0	0	2	1	4	0
Mameyes Abajo barrio, Utuado Municipio	375	346	13	2	0	0	7	7	372	3
Mameyes Arriba barrio, Jayuya Municipio	681	604	30	5	0	0	29	13	680	0
Mameyes I barrio, Luquillo Municipio	830	454	236	5	3	0	106	26	811	14
Mameyes II barrio, Río Grande Municipio	1,017	701	185	6	0	0	82	43	989	28
Maná barrio, Corozal Municipio	670	593	28	0	1	0	42	6	662	7
Manatí zona urbana, Manatí Municipio	5,495	4,530	458	25	7	0	351	124	5,454	27
Manatí barrio-pueblo, Manatí Municipio	2,449	1,986	212	14	5	0	173	59	2,428	14
Maragüez barrio, Ponce Municipio	178	155	13	0	0	0	9	1	178	0
Maravilla Este barrio, Las Marías Municipio	294	257	12	1	0	0	15	9	293	1
Maravilla Norte barrio, Las Marías Municipio	195	161	20	1	0	0	12	1	194	1
Maravilla Sur barrio, Las Marías Municipio	680	593	30	2	1	0	45	9	676	3
Maresúa barrio, San Germán Municipio	680	560	31	4	0	0	68	17	675	3
María Antonia comunidad, Guánica Municipio	500	372	42	4	0	0	75	7	495	5
Mariana barrio, Humacao Municipio	1,187	937	125	4	0	0	55	66	1,185	2
Mariana barrio, Naguabo Municipio	792	548	130	2	2	0	88	22	786	3
Mariano Colón comunidad	721	465	119	5	2	0	103	27	719	2
Coamo Municipio (part)	698	452	111	4	2	0	102	27	696	2
Santa Isabel Municipio (part)	23	13	8	1	0	0	1	0	23	0
Marías barrio, Aguada Municipio	688	619	16	1	1	0	39	12	686	2
Marías barrio, Añasco Municipio	1,746	1,384	136	10	1	0	172	43	1,726	19
Marías barrio, Moca Municipio	612	579	16	0	0	0	9	8	612	0
Maricao zona urbana, Maricao Municipio	354	320	16	1	0	0	11	6	352	2
Maricao barrio-pueblo, Maricao Municipio	289	262	13	1	0	0	9	4	287	2
Maricao barrio, Vega Alta Municipio	1,764	1,401	167	13	2	0	147	34	1,756	7
Maricao Afuera barrio, Maricao Municipio	788	703	47	2	1	0	21	14	780	6
Marín barrio, Patillas Municipio	330	240	40	0	0	0	42	8	326	3
Martín González barrio, Carolina Municipio	9,043	5,584	2,260	71	29	1	762	336	8,947	52
Martorell comunidad, Yabucoa Municipio	791	503	113	6	0	0	116	53	785	3
Marueño comunidad, Ponce Municipio	339	297	17	1	0	0	10	14	338	1
Marueño barrio, Ponce Municipio	571	503	22	1	0	0	27	18	570	1
Masa barrio, Gurabo Municipio	533	372	96	2	3	0	28	32	527	4
Mata de Cañas barrio, Orocovis Municipio	176	136	16	0	0	0	21	3	176	0
Mata de Plátano barrio, Luquillo Municipio	3,260	2,210	617	40	6	1	266	120	3,168	69
Matón Abajo barrio, Cayey Municipio	326	259	16	1	0	1	27	22	326	0
Matón Arriba barrio, Cayey Municipio	333	244	37	2	0	0	26	24	333	0
Matuyas Alto barrio, Maunabo Municipio	113	58	31	1	1	0	14	8	113	0
Matuyas Bajo barrio, Maunabo Municipio	124	53	42	0	0	0	18	11	124	0
Maunabo barrio-pueblo, Maunabo Municipio	134	81	30	0	0	0	14	9	133	1
Maunabo zona urbana, Maunabo Municipio	634	356	165	5	1	0	81	26	631	3
Mavilla barrio, Vega Alta Municipio	122	69	14	1	0	0	36	2	121	0
Mayagüez zona urbana, Mayagüez Municipio	28,908	22,561	2,603	173	66	5	2,388	1,112	28,600	208
Mayagüez barrio-pueblo, Mayagüez Municipio	11,898	8,856	1,151	120	28	3	1,131	609	11,811	56
Mayagüez Arriba barrio, Mayagüez Municipio	1,768	1,440	153	7	2	1	92	73	1,745	12
Media Luna barrio, Toa Baja Municipio	4,192	2,689	812	29	12	0	497	153	4,161	18

Table 14.

Occupied Housing Units (Households) by Race and Hispanic or Latino Origin of Householder: 2010—Con.

[For information on confidentiality protection, nonsampling error, and definitions, see Selected Appendixes at <www.census.gov/prod/cen2010/cph-1-a.pdf>]

Puerto Rico Municipio Municipio Subdivision and Place Subbarrio	Total occupied housing units	Race of householder								
		One race						Two or More Races	House-holder Hispanic or Latino (of any race)	House-holder White alone, not Hispanic or Latino
		White	Black or African American	American Indian and Alaska Native	Asian	Native Hawaiian and Other Pacific Islander	Some Other Race			
MUNICIPIO SUBDIVISION AND PLACE—Con.										
Medianía Alta barrio, Loíza Municipio	2,757	449	2,060	9	1	0	175	63	2,740	8
Medianía Baja barrio, Loíza Municipio	2,958	582	2,130	16	2	0	149	79	2,943	6
Membrillo barrio, Camuy Municipio	1,204	1,051	64	3	1	0	48	37	1,195	9
Minillas barrio, Bayamón Municipio	15,238	11,943	1,641	71	29	4	1,067	483	15,082	107
Minillas barrio, San Germán Municipio	1,259	1,064	79	5	1	0	86	24	1,253	5
Mirabales barrio, San Sebastián Municipio	246	223	6	2	0	0	10	5	246	0
Miradero barrio, Cabo Rojo Municipio	5,775	4,829	345	23	5	0	410	163	5,718	45
Miradero barrio, Mayagüez Municipio	2,369	1,852	128	3	13	0	285	88	2,316	33
Miraflores barrio, Añasco Municipio	218	189	9	2	0	0	15	3	218	0
Miraflores barrio, Arecibo Municipio	2,156	1,883	103	13	1	0	124	32	2,149	5
Miranda comunidad, Vega Baja Municipio	639	533	50	4	0	0	43	9	636	3
Mirasol barrio, Lares Municipio	316	293	3	3	1	0	12	4	314	2
Moca zona urbana, Moca Municipio	1,520	1,348	97	3	2	1	43	26	1,509	9
Moca barrio-pueblo, Moca Municipio	726	638	57	1	1	0	12	17	719	6
Monacillo barrio, San Juan Municipio	4,538	3,855	365	16	13	1	195	93	4,435	76
Monacillo Urbano barrio, San Juan Municipio	8,979	6,901	1,100	44	19	2	491	422	8,818	130
Monserrate comunidad	927	639	132	5	0	0	122	29	924	2
Vega Alta Municipio (part)	101	87	8	0	0	0	4	2	101	0
Vega Baja Municipio (part)	826	552	124	5	0	0	118	27	823	2
Montalva barrio, Guánica Municipio	1,233	1,014	71	9	0	0	96	43	1,216	16
Montaña barrio, Aguadilla Municipio	1,563	1,297	103	4	2	0	129	28	1,544	15
Monte Grande comunidad, Cabo Rojo Municipio	1,055	882	72	7	0	0	57	37	1,044	11
Monte Grande barrio, Cabo Rojo Municipio	2,793	2,357	179	8	1	0	164	84	2,766	26
Monte Llano barrio, Cayey Municipio	1,174	958	75	7	3	0	96	35	1,160	10
Monte Llano barrio, Cidra Municipio	323	265	21	0	0	0	33	4	319	3
Monte Llano barrio, Morovis Municipio	1,035	922	59	3	0	1	19	31	1,027	5
Monte Llano barrio, Ponce Municipio	174	150	8	0	1	0	11	4	169	5
Monte Verde comunidad, Ponce Municipio	59	54	1	0	0	0	4	0	54	5
Montones barrio, Las Piedras Municipio	3,368	2,290	482	18	3	1	385	189	3,349	15
Montoso barrio, Maricao Municipio	354	313	23	2	0	0	13	3	351	3
Montoso barrio, Mayagüez Municipio	386	313	24	5	0	0	29	15	383	3
Mora comunidad, Isabela Municipio	599	502	51	2	0	0	21	23	594	4
Mora barrio, Isabela Municipio	1,802	1,551	112	8	3	0	75	53	1,785	13
Morovis zona urbana, Morovis Municipio	793	691	51	1	3	1	20	26	783	5
Morovis barrio-pueblo, Morovis Municipio	347	304	23	0	3	1	7	9	342	2
Morovis Norte barrio, Morovis Municipio	1,202	1,065	56	3	1	0	48	29	1,192	10
Morovis Sud barrio, Morovis Municipio	1,379	1,242	70	2	0	0	45	20	1,372	3
Mosquito barrio, Vieques Municipio	0	0	0	0	0	0	0	0	0	0
Mucarabones comunidad, Toa Alta Municipio	524	364	71	2	0	0	58	29	523	1
Mucarabones barrio, Toa Alta Municipio	7,616	5,685	824	34	10	1	735	327	7,545	51
Mula barrio, Aguas Buenas Municipio	1,355	1,005	147	9	5	0	136	53	1,345	8
Mulas barrio, Patillas Municipio	156	109	25	0	0	0	21	1	155	0
Mulita barrio, Aguas Buenas Municipio	88	68	7	1	0	0	9	3	88	0
Muñoz Rivera barrio, Patillas Municipio	256	185	27	0	1	0	36	7	256	0
Naguabo zona urbana, Naguabo Municipio	1,720	1,198	328	11	5	0	119	59	1,709	3
Naguabo barrio-pueblo, Naguabo Municipio	614	430	116	4	3	0	39	22	609	0
Naranjales barrio, Las Marías Municipio	183	161	10	2	0	0	9	1	182	1
Naranjales barrio, Mayagüez Municipio	409	312	37	3	2	0	35	20	406	2
Naranjito barrio, Hatillo Municipio	1,486	1,287	61	0	1	0	110	27	1,473	8
Naranjito zona urbana, Naranjito Municipio	645	526	43	5	1	0	58	12	643	1
Naranjito barrio-pueblo, Naranjito Municipio	449	365	29	4	1	0	41	9	448	0
Naranjo barrio, Aguada Municipio	1,152	1,029	40	3	1	0	60	19	1,147	4
Naranjo barrio, Comerío Municipio	623	473	57	1	0	0	66	26	619	4
Naranjo barrio, Fajardo Municipio	121	93	19	1	0	0	2	6	116	5
Naranjo barrio, Moca Municipio	1,015	960	19	2	0	0	22	12	1,014	1
Naranjo barrio, Yauco Municipio	214	195	12	1	0	0	4	2	214	0
Navarro barrio, Gurabo Municipio	3,549	2,811	366	9	4	0	217	142	3,498	41
Negros barrio, Corozal Municipio	451	360	29	3	0	0	46	13	448	3
Nuevo barrio, Bayamón Municipio	976	759	40	7	0	0	111	59	970	4
Nuevo barrio, Naranjito Municipio	1,337	1,149	55	7	2	1	63	60	1,334	2
Olimpo comunidad, Guayama Municipio	769	556	129	8	0	0	46	30	767	2
Oriente barrio, San Juan Municipio	12,250	7,411	2,872	114	54	1	1,257	541	12,113	74
Orocovis zona urbana, Orocovis Municipio	267	241	18	1	1	0	4	2	266	0
Orocovis barrio, Orocovis Municipio	1,249	1,073	86	4	3	1	54	28	1,244	4
Orocovis barrio-pueblo, Orocovis Municipio	252	226	18	1	1	0	4	2	251	0
Ortíz barrio, Toa Alta Municipio	8,751	6,797	866	38	13	0	770	267	8,684	49
Ovejas barrio, Añasco Municipio	588	513	49	2	0	0	12	12	585	2

Table 14.

Occupied Housing Units (Households) by Race and Hispanic or Latino Origin of Householder: 2010—Con.

[For information on confidentiality protection, nonsampling error, and definitions, see Selected Appendixes at <www.census.gov/prod/cen2010/cph-1-a.pdf>]

Puerto Rico Municipio Municipio Subdivision and Place Subbarrio	Total occupied housing units	Race of householder								
		One race						Two or More Races	House-holder Hispanic or Latino (of any race)	House-holder White alone, not Hispanic or Latino
		White	Black or African American	American Indian and Alaska Native	Asian	Native Hawaiian and Other Pacific Islander	Some Other Race			
MUNICIPIO SUBDIVISION AND PLACE—Con.										
Padilla barrio, Corozal Municipio	1,155	960	82	0	2	0	91	20	1,150	2
Pájaros barrio, Bayamón Municipio	11,002	8,716	1,158	71	25	2	648	382	10,891	84
Pájaros comunidad, Toa Alta Municipio	3,347	2,450	400	18	3	1	383	92	3,320	19
Pajonal comunidad, Florida Municipio	252	237	3	1	0	0	8	3	251	1
Palma Escrita barrio, Las Marías Municipio	186	154	14	2	0	0	16	0	186	0
Palmar barrio, Aguadilla Municipio	669	512	79	2	1	0	49	26	664	4
Palmarejo comunidad (Coamo Municipio), Coamo Municipio	384	273	33	1	0	0	59	18	383	0
Palmarejo barrio, Coamo Municipio	1,289	961	151	3	0	0	138	36	1,284	3
Palmarejo barrio, Corozal Municipio	2,076	1,729	128	4	2	0	175	38	2,062	9
Palmarejo comunidad (Lajas Municipio), Lajas Municipio	390	308	17	4	0	1	54	6	390	0
Palmarejo barrio, Lajas Municipio	1,461	1,179	80	7	0	1	165	29	1,451	9
Palmarito barrio, Corozal Municipio	719	640	32	0	0	0	33	14	719	0
Palmas barrio, Arroyo Municipio	1,388	816	385	4	1	2	140	40	1,373	12
Palmas barrio, Cataño Municipio	8,305	5,886	1,243	84	26	0	825	241	8,210	61
Palmas barrio, Guayama Municipio	263	191	22	3	0	0	25	22	263	0
Palmas comunidad	772	406	246	4	0	0	85	31	756	13
Arroyo Municipio (part)	710	380	232	3	0	0	73	22	699	10
Patillas Municipio (part)	62	26	14	1	0	0	12	9	57	3
Palmas barrio, Salinas Municipio	118	86	27	0	0	0	2	3	118	0
Palmas Altas barrio, Barceloneta Municipio	1,375	1,099	133	3	3	0	102	35	1,369	4
Palmas del Mar comunidad, Humacao Municipio	799	666	57	0	1	0	57	18	731	65
Palmer comunidad, Río Grande Municipio	370	210	120	1	1	0	26	12	369	1
Palo Hincado barrio, Barranquitas Municipio	1,546	1,314	70	3	1	0	119	39	1,536	8
Palomas comunidad (Comerío Municipio), Comerío Municipio	553	438	56	4	2	0	42	11	552	1
Palomas barrio, Comerío Municipio	1,605	1,276	155	7	2	0	130	35	1,603	2
Palomas comunidad (Yauco Municipio), Yauco Municipio	708	579	61	8	0	0	41	19	705	3
Palos Blancos barrio, Corozal Municipio	1,191	1,007	51	4	0	0	99	30	1,180	11
Palo Seco comunidad, Maunabo Municipio	376	151	129	2	0	0	75	19	374	2
Palo Seco barrio, Maunabo Municipio	471	204	155	2	1	0	87	22	466	5
Palo Seco barrio, Toa Baja Municipio	114	56	46	3	0	0	9	0	114	0
Parcelas de Navarro comunidad, Gurabo Municipio	585	425	103	1	1	0	34	21	574	6
Parcelas La Milagrosa comunidad, Cidra Municipio	434	319	37	2	0	0	62	14	433	1
Parcelas Mandry comunidad, Ponce Municipio	194	170	16	0	0	0	6	2	194	0
Parcelas Nuevas comunidad, Cidra Municipio	566	424	38	1	0	0	73	30	564	2
Parcelas Peñuelas comunidad, Santa Isabel Municipio	318	204	54	0	0	0	53	7	318	0
Parcelas Viejas Borinquen comunidad, Caguas Municipio	264	197	40	5	0	0	13	9	263	0
Parguera barrio, Lajas Municipio	809	679	42	1	0	0	67	20	797	12
París barrio, Lajas Municipio	360	278	11	0	0	0	59	12	355	5
Paso Palma barrio, Utuado Municipio	204	184	6	0	0	0	12	2	203	1
Pasto barrio, Aibonito Municipio	1,520	1,229	121	4	1	0	128	37	1,511	8
Pasto barrio, Coamo Municipio	1,871	1,338	234	6	2	0	205	86	1,861	8
Pasto barrio, Guayanilla Municipio	109	94	4	0	0	0	10	1	108	1
Pasto barrio, Morovis Municipio	239	213	15	1	0	0	7	3	236	3
Pastos comunidad, Aibonito Municipio	551	434	42	2	1	0	59	13	547	3
Pasto Viejo barrio, Cayey Municipio	196	150	19	0	0	0	6	21	194	2
Patillas zona urbana, Patillas Municipio	1,666	1,066	302	11	3	1	233	50	1,657	6
Patillas barrio-pueblo, Patillas Municipio	901	597	151	9	3	1	113	27	896	3
Pedernales barrio, Cabo Rojo Municipio	1,850	1,442	75	5	0	0	267	61	1,812	37
Pedro Avila barrio, Cayey Municipio	47	33	9	0	0	0	3	2	47	0
Pedro García barrio, Coamo Municipio	225	190	18	1	0	0	12	4	225	0
Pellejas barrio, Adjuntas Municipio	176	163	7	2	0	0	1	3	174	2
Pellejas barrio, Orocovis Municipio	194	168	8	1	0	0	14	3	193	0
Peña Pobre comunidad, Naguabo Municipio	356	254	47	3	0	0	46	6	350	6
Peña Pobre barrio, Naguabo Municipio	1,356	1,064	110	5	0	0	151	26	1,348	7
Peñuelas zona urbana, Peñuelas Municipio	1,981	1,605	203	5	5	0	124	39	1,968	9
Peñuelas barrio-pueblo, Peñuelas Municipio	529	425	65	1	2	0	25	11	525	2
Perchas barrio, Morovis Municipio	438	386	20	0	0	0	26	6	435	3
Perchas 1 barrio, San Sebastián Municipio	345	299	18	1	0	0	22	5	344	1
Perchas 2 barrio, San Sebastián Municipio	337	299	3	0	1	0	27	7	335	1

Table 14.

Occupied Housing Units (Households) by Race and Hispanic or Latino Origin of Householder: 2010—Con.

[For information on confidentiality protection, nonsampling error, and definitions, see Selected Appendixes at <www.census.gov/prod/cen2010/cph-1-a.pdf>]

Puerto Rico Municipio Municipio Subdivision and Place Subbarrio	Total occupied housing units	Race of householder: One race: White	Black or African American	American Indian and Alaska Native	Asian	Native Hawaiian and Other Pacific Islander	Some Other Race	Two or More Races	Householder Hispanic or Latino (of any race)	Householder White alone, not Hispanic or Latino
MUNICIPIO SUBDIVISION AND PLACE—Con.										
Pesas barrio, Ciales Municipio	828	752	28	2	0	0	22	24	827	1
Pezuela barrio, Lares Municipio	164	150	6	0	0	0	6	2	163	1
Pica barrio, Jayuya Municipio	49	45	0	0	0	0	3	1	49	0
Piedra Aguza comunidad, Juana Díaz Municipio	947	733	120	6	1	0	64	23	937	6
Piedra Gorda comunidad, Camuy Municipio	657	567	43	1	1	0	19	26	654	3
Piedra Gorda barrio, Camuy Municipio	643	572	36	2	0	0	25	8	640	3
Piedras barrio, Cayey Municipio	60	50	3	0	0	0	5	2	59	1
Piedras Blancas barrio, Aguada Municipio	1,655	1,426	119	3	1	0	68	38	1,645	8
Piedras Blancas barrio, San Sebastián Municipio	1,012	901	37	4	0	0	51	19	1,004	8
Piletas barrio, Lares Municipio	2,005	1,792	82	4	5	0	62	60	1,979	24
Piñales barrio, Añasco Municipio	1,012	804	68	7	2	1	84	46	998	11
Piñas barrio, Comerío Municipio	586	493	46	2	1	0	29	15	583	2
Piñas barrio, Toa Alta Municipio	457	347	54	0	0	0	29	27	454	2
Pitahaya barrio, Arroyo Municipio	1,173	576	457	10	0	0	69	61	1,169	3
Pitahaya barrio, Luquillo Municipio	1,594	1,055	318	10	4	0	131	76	1,552	34
Planas barrio, Isabela Municipio	776	671	16	2	1	0	70	16	774	2
Plata barrio, Aibonito Municipio	598	461	72	1	0	0	55	9	596	2
Plata barrio, Lajas Municipio	897	761	58	3	0	0	62	13	893	4
Plata barrio, Moca Municipio	960	866	38	2	2	0	35	17	960	0
Playa barrio, Añasco Municipio	585	426	81	0	0	0	54	24	582	3
Playa barrio, Guayanilla Municipio	432	309	55	1	0	0	57	10	430	0
Playa barrio, Ponce Municipio	5,284	4,217	608	28	12	0	298	121	5,231	36
Playa barrio, Santa Isabel Municipio	287	174	71	1	0	0	25	16	285	2
Playa barrio, Yabucoa Municipio	1,723	946	387	10	2	0	169	209	1,697	17
Playa Fortuna comunidad, Luquillo Municipio	636	343	203	3	1	0	68	18	626	9
Playa Sardinas I barrio, Culebra Municipio	105	63	28	0	0	0	5	9	85	20
Playa Sardinas II barrio, Culebra Municipio	36	28	3	1	0	0	2	2	26	10
Playita comunidad (Salinas Municipio), Salinas Municipio	220	135	47	1	0	0	31	6	217	2
Playita comunidad (Yabucoa Municipio), Yabucoa Municipio	525	288	98	3	0	0	64	72	524	1
Playita Cortada comunidad, Santa Isabel Municipio	614	437	143	2	0	0	26	6	612	2
Pole Ojea comunidad, Cabo Rojo Municipio	629	542	32	0	0	0	37	18	624	4
Pollos barrio, Patillas Municipio	1,109	660	249	7	0	0	164	29	1,106	3
Ponce zona urbana, Ponce Municipio	49,861	40,748	4,778	220	82	5	2,734	1,294	49,402	357
Portillo barrio, Adjuntas Municipio	208	196	4	0	0	0	4	4	207	1
Portugués barrio, Adjuntas Municipio	168	154	13	0	0	0	1	0	167	1
Portugués barrio, Ponce Municipio	1,345	1,011	148	9	1	0	139	37	1,339	6
Portugués Urbano barrio, Ponce Municipio	1,447	1,187	129	5	0	0	103	23	1,438	7
Potala Pastillo comunidad, Juana Díaz Municipio	1,101	648	345	8	0	0	63	37	1,092	5
Pozas barrio, Ciales Municipio	505	455	26	1	0	0	12	11	504	1
Pozas barrio, San Sebastián Municipio	1,287	1,115	45	6	2	0	70	49	1,283	2
Pozo Hondo barrio, Guayama Municipio	458	302	75	9	0	0	53	19	446	7
Primero barrio, Ponce Municipio	1,370	1,128	131	5	5	0	75	26	1,353	13
Pueblito del Carmen comunidad, Guayama Municipio	217	186	16	1	0	0	8	6	217	0
Pueblito del Río comunidad, Las Piedras Municipio	462	353	41	2	0	0	35	31	461	0
Pueblo barrio, Corozal Municipio	1,055	917	61	4	0	0	56	17	1,049	6
Pueblo barrio, Lares Municipio	1,786	1,642	59	6	1	0	52	26	1,783	2
Pueblo barrio, Moca Municipio	2,352	2,113	111	5	2	1	79	41	2,339	8
Pueblo barrio, Rincón Municipio	1,487	1,238	106	7	3	2	78	53	1,445	39
Pueblo barrio, San Juan Municipio	3,742	1,894	946	42	24	0	516	320	3,674	32
Pueblo Viejo barrio, Guaynabo Municipio	9,465	7,793	898	49	18	1	464	242	9,276	143
Puente barrio, Camuy Municipio	2,526	2,230	94	7	5	0	115	75	2,504	20
Puerto Diablo barrio, Vieques Municipio	762	402	225	5	0	0	72	58	687	60
Puerto Ferro barrio, Vieques Municipio	315	201	70	3	0	0	24	17	271	39
Puerto Nuevo barrio, Vega Baja Municipio	2,193	1,629	383	8	3	0	110	60	2,174	16
Puerto Real comunidad, Cabo Rojo Municipio	2,078	1,647	152	12	2	0	201	64	2,060	13
Puerto Real barrio, Vieques Municipio	684	439	182	9	2	0	34	18	606	73
Puertos barrio, Camuy Municipio	468	413	18	1	1	0	31	4	465	3
Pugnado Adentro barrio, Vega Baja Municipio	449	368	45	0	0	0	30	6	445	4
Pugnado Afuera barrio, Vega Baja Municipio	4,166	3,293	393	18	2	1	324	135	4,129	30
Pulguillas barrio, Coamo Municipio	406	328	44	3	0	0	21	10	401	4

Table 14.

Occupied Housing Units (Households) by Race and Hispanic or Latino Origin of Householder: 2010—Con.

[For information on confidentiality protection, nonsampling error, and definitions, see Selected Appendixes at <www.census.gov/prod/cen2010/cph-1-a.pdf>]

Puerto Rico Municipio Municipio Subdivision and Place Subbarrio	Total occupied housing units	Race of householder								
		One race						Two or More Races	Householder Hispanic or Latino (of any race)	Householder White alone, not Hispanic or Latino
		White	Black or African American	American Indian and Alaska Native	Asian	Native Hawaiian and Other Pacific Islander	Some Other Race			
MUNICIPIO SUBDIVISION AND PLACE—Con.										
Punta Arenas barrio, Vieques Municipio	0	0	0	0	0	0	0	0	0	0
Puntas barrio, Rincón Municipio	687	607	20	2	1	0	38	19	599	85
Punta Santiago comunidad, Humacao Municipio	1,847	1,002	402	11	2	0	351	79	1,821	21
Punta Santiago barrio, Humacao Municipio	1,738	909	397	10	2	0	342	78	1,720	13
Purísima Concepción barrio, Las Marías Municipio	34	31	0	0	0	1	2	0	33	1
Quebrada comunidad, Camuy Municipio	351	300	8	0	0	0	30	13	349	1
Quebrada barrio, Camuy Municipio	1,341	1,146	42	1	0	0	109	43	1,336	4
Quebrada barrio, San Lorenzo Municipio	1,161	850	142	9	3	0	109	48	1,152	8
Quebrada Arenas barrio, Las Piedras Municipio	1,482	1,116	171	4	0	0	71	120	1,466	14
Quebrada Arenas barrio, Maunabo Municipio	626	306	187	5	1	0	109	18	624	2
Quebrada Arenas barrio, San Juan Municipio	993	612	248	6	2	0	86	39	990	2
Quebrada Arenas barrio, San Lorenzo Municipio	834	606	75	11	0	0	69	73	832	2
Quebrada Arenas barrio, Toa Alta Municipio	1,286	948	127	5	0	0	180	26	1,279	4
Quebrada Arenas barrio, Vega Baja Municipio	253	213	19	1	0	0	17	3	252	1
Quebrada Arriba barrio, Cayey Municipio	525	412	39	5	2	0	39	28	524	0
Quebrada Arriba barrio, Patillas Municipio	257	164	34	0	0	0	51	8	257	0
Quebrada Ceiba barrio, Peñuelas Municipio	1,522	1,268	132	4	2	0	88	28	1,516	6
Quebrada Cruz barrio, Toa Alta Municipio	1,836	1,402	183	8	2	1	160	80	1,828	6
Quebrada del Agua comunidad, Ponce Municipio	386	298	42	1	0	0	40	5	386	0
Quebrada Fajardo barrio, Fajardo Municipio	3,612	2,466	673	22	9	0	296	146	3,538	47
Quebrada Grande barrio, Barranquitas Municipio	1,072	916	67	4	0	0	64	21	1,066	5
Quebrada Grande barrio, Mayagüez Municipio	2,169	1,821	164	7	2	0	113	62	2,146	20
Quebrada Grande barrio, Trujillo Alto Municipio	1,418	991	242	10	0	0	140	35	1,391	15
Quebrada Honda barrio, Guayanilla Municipio	129	123	3	0	0	0	3	0	126	3
Quebrada Honda barrio, San Lorenzo Municipio	724	579	52	4	0	0	54	35	721	3
Quebrada Infierno barrio, Gurabo Municipio	254	188	40	0	0	1	9	16	253	0
Quebrada Larga barrio, Añasco Municipio	567	489	37	0	2	0	28	11	562	4
Quebrada Limón barrio, Ponce Municipio	263	227	16	1	0	0	11	8	261	1
Quebrada Negrito barrio, Trujillo Alto Municipio	1,911	1,219	368	23	4	0	205	92	1,889	18
Quebradas barrio, Guayanilla Municipio	843	687	86	4	0	0	54	12	840	2
Quebradas barrio, Yauco Municipio	288	239	17	1	0	0	23	8	287	1
Quebrada Seca barrio, Ceiba Municipio	546	357	120	1	0	0	18	50	544	1
Quebrada Vueltas barrio, Fajardo Municipio	1,361	792	272	10	1	0	247	39	1,344	10
Quebrada Yeguas barrio, Salinas Municipio	506	387	58	7	0	1	34	19	504	1
Quebradillas barrio, Barranquitas Municipio	1,934	1,685	97	3	3	0	111	35	1,928	4
Quebradillas zona urbana, Quebradillas Municipio	2,082	1,822	82	3	5	0	115	55	2,062	16
Quebradillas barrio-pueblo, Quebradillas Municipio	1,283	1,117	48	2	3	0	70	43	1,273	8
Quemado barrio, Mayagüez Municipio	984	772	74	10	0	0	77	51	975	9
Quemados barrio, San Lorenzo Municipio	1,660	1,204	196	15	5	0	168	72	1,652	7
Quinto barrio, Ponce Municipio	302	238	28	4	1	0	25	6	299	3
Rabanal barrio, Cidra Municipio	1,434	1,084	126	5	1	0	164	54	1,422	8
Rafael Capó comunidad, Hatillo Municipio	627	525	26	0	1	0	63	12	624	1
Rafael González comunidad, Hatillo Municipio	845	720	52	2	1	0	54	16	843	1
Rafael Hernández comunidad, Aguadilla Municipio	511	431	33	1	0	0	33	13	508	3
Ramos comunidad, Luquillo Municipio	653	427	127	4	0	0	55	40	645	6
Ranchera barrio, Yauco Municipio	158	136	6	0	0	0	9	7	158	0
Rayo barrio, Sabana Grande Municipio	1,142	994	67	4	0	0	55	22	1,136	6
Real barrio, Ponce Municipio	1,177	990	96	2	1	0	60	28	1,170	7
Retiro barrio, San Germán Municipio	2,593	2,183	149	8	4	0	195	54	2,573	15
Rincón barrio, Cayey Municipio	2,293	1,833	182	6	1	0	214	57	2,277	12
Rincón barrio, Cidra Municipio	1,485	1,090	163	1	2	0	151	78	1,483	2
Rincón barrio, Gurabo Municipio	3,863	2,694	737	27	6	1	210	188	3,832	20
Rincón zona urbana, Rincón Municipio	647	533	45	6	2	0	42	19	635	8
Rincón barrio-pueblo, Rincón Municipio	407	346	19	3	1	0	26	12	403	2

Table 14.

Occupied Housing Units (Households) by Race and Hispanic or Latino Origin of Householder: 2010—Con.

[For information on confidentiality protection, nonsampling error, and definitions, see Selected Appendixes at <www.census.gov/prod/cen2010/cph-1-a.pdf>]

Puerto Rico Municipio Municipio Subdivision and Place Subbarrio	Total occupied housing units	Race of householder								
		One race						Two or More Races	House-holder Hispanic or Latino (of any race)	House-holder White alone, not Hispanic or Latino
		White	Black or African American	American Indian and Alaska Native	Asian	Native Hawaiian and Other Pacific Islander	Some Other Race			
MUNICIPIO SUBDIVISION AND PLACE—Con.										
Rincón barrio, Sabana Grande Municipio	1,320	1,184	53	6	1	0	53	23	1,313	5
Río barrio, Guaynabo Municipio	1,022	681	221	7	2	0	72	39	1,013	8
Río barrio, Naguabo Municipio	1,902	1,275	378	13	2	0	157	77	1,886	13
Río Abajo barrio, Ceiba Municipio	336	235	58	0	0	0	25	18	321	13
Río Abajo barrio, Cidra Municipio	404	331	18	1	0	0	47	7	403	1
Río Abajo barrio, Humacao Municipio	2,730	1,851	517	22	14	0	210	116	2,684	23
Río Abajo barrio, Utuado Municipio	90	84	1	1	0	0	4	0	90	0
Río Abajo barrio, Vega Baja Municipio	1,711	1,334	173	12	2	0	161	29	1,700	10
Río Arriba barrio, Añasco Municipio	56	46	1	1	0	0	6	2	56	0
Río Arriba barrio, Arecibo Municipio	306	277	11	1	0	0	11	6	303	3
Río Arriba barrio, Fajardo Municipio	498	333	94	1	1	0	37	32	495	3
Río Arriba barrio, Vega Baja Municipio	116	93	7	1	0	0	11	4	115	1
Río Arriba Poniente barrio, Manatí Municipio	678	595	33	0	0	0	40	10	675	3
Río Arriba Saliente barrio, Manatí Municipio	1,306	1,093	88	8	0	0	94	23	1,293	10
Río Blanco comunidad, Naguabo Municipio	615	448	103	0	0	0	52	12	608	5
Río Blanco barrio, Naguabo Municipio	1,286	920	176	4	2	0	136	48	1,268	15
Río Cañas barrio, Añasco Municipio	119	98	10	2	0	0	5	4	119	0
Río Cañas barrio, Caguas Municipio	3,352	2,515	441	29	5	0	220	142	3,295	49
Río Cañas barrio, Las Marías Municipio	104	82	6	0	0	0	13	3	104	0
Río Cañas Abajo comunidad, Juana Díaz Municipio	347	267	35	1	0	0	40	4	347	0
Río Cañas Abajo barrio, Juana Díaz Municipio	971	776	90	3	1	0	70	31	963	7
Río Cañas Abajo barrio, Mayagüez Municipio	874	730	41	6	1	0	64	32	842	26
Río Cañas Arriba barrio, Juana Díaz Municipio	682	517	93	3	0	1	61	7	682	0
Río Cañas Arriba barrio, Mayagüez Municipio	491	336	50	20	1	0	48	36	484	6
Río Grande barrio, Aguada Municipio	431	370	13	2	0	0	24	22	429	2
Río Grande barrio, Jayuya Municipio	300	279	7	2	0	0	8	4	299	1
Río Grande barrio, Morovis Municipio	200	176	4	0	0	0	16	4	199	0
Río Grande barrio, Rincón Municipio	448	370	31	0	1	0	27	19	433	15
Río Grande zona urbana, Río Grande Municipio	4,711	2,883	1,303	35	9	1	377	103	4,682	18
Río Grande barrio-pueblo, Río Grande Municipio	709	420	202	13	0	0	58	16	708	1
Río Hondo barrio, Comerío Municipio	780	595	93	8	0	0	68	16	776	4
Río Hondo barrio, Mayagüez Municipio	1,375	1,110	133	5	1	0	99	27	1,361	11
Río Jueyes barrio, Salinas Municipio	1,301	816	278	13	2	0	138	54	1,289	11
Río Lajas comunidad, Dorado Municipio	830	548	129	3	2	0	109	39	823	4
Río Lajas barrio, Dorado Municipio	896	595	139	5	2	0	116	39	889	4
Río Lajas barrio, Toa Alta Municipio	848	616	68	5	0	0	131	28	835	10
Río Prieto barrio, Lares Municipio	206	191	2	1	0	0	11	1	203	2
Río Prieto barrio, Yauco Municipio	218	181	13	0	0	1	20	3	216	1
Ríos barrio, Patillas Municipio	135	93	25	0	0	0	10	7	135	0
Robles barrio, Aibonito Municipio	1,429	1,242	81	5	0	0	67	34	1,417	11
Robles barrio, San Sebastián Municipio	627	540	21	1	0	0	42	23	626	1
Rocha barrio, Moca Municipio	1,471	1,260	86	3	1	0	76	45	1,463	7
Rodríguez Hevia zona urbana, Cidra Municipio	123	86	13	2	0	0	15	7	122	0
Roncador barrio, Utuado Municipio	201	190	5	0	1	0	5	0	200	1
Rosario barrio, Mayagüez Municipio	511	436	21	2	0	0	39	13	508	2
Rosario Alto barrio, San Germán Municipio	262	219	16	0	0	0	22	5	262	0
Rosario Bajo barrio, San Germán Municipio	521	433	22	0	0	0	53	13	519	2
Rosario Peñón barrio, San Germán Municipio	289	220	19	2	0	0	39	9	288	1
Rosa Sánchez comunidad, Yabucoa Municipio	382	282	46	1	1	0	42	10	380	2
Rubias barrio, Yauco Municipio	102	89	2	0	0	0	7	4	102	0
Rucio barrio, Peñuelas Municipio	333	299	11	0	0	0	18	5	332	1
Rufina barrio, Guayanilla Municipio	84	62	16	0	1	0	2	3	82	1
Sábalos barrio, Mayagüez Municipio	4,139	3,373	393	15	2	1	269	86	4,121	13
Sabana barrio, Luquillo Municipio	839	610	141	2	0	0	56	30	826	9
Sabana barrio, Orocovis Municipio	323	277	19	0	0	1	16	10	323	0
Sabana barrio, Vega Alta Municipio	5,339	3,523	1,018	33	14	0	526	225	5,211	86
Sabana comunidad	571	327	158	3	0	0	67	16	566	2
Vega Alta Municipio (part)	40	16	16	0	0	0	5	3	38	0
Vega Baja Municipio (part)	531	311	142	3	0	0	62	13	528	2

Table 14.

Occupied Housing Units (Households) by Race and Hispanic or Latino Origin of Householder: 2010—Con.

[For information on confidentiality protection, nonsampling error, and definitions, see Selected Appendixes at <www.census.gov/prod/cen2010/cph-1-a.pdf>]

Puerto Rico Municipio Municipio Subdivision and Place Subbarrio	Total occupied housing units	Race of householder							House-holder Hispanic or Latino (of any race)	House-holder White alone, not Hispanic or Latino
		One race						Two or More Races		
		White	Black or African American	American Indian and Alaska Native	Asian	Native Hawaiian and Other Pacific Islander	Some Other Race			
MUNICIPIO SUBDIVISION AND PLACE—Con.										
Sabana Abajo barrio, Carolina Municipio	21,306	13,400	5,350	163	58	1	1,671	663	21,022	190
Sabana Eneas comunidad, San Germán Municipio	607	466	47	1	0	0	75	18	602	3
Sabana Eneas barrio, San Germán Municipio	774	599	55	2	0	0	98	20	768	3
Sabana Grande zona urbana, Sabana Grande Municipio	3,143	2,743	163	13	2	1	171	50	3,126	15
Sabana Grande barrio-pueblo, Sabana Grande Municipio	645	576	30	2	1	1	29	6	642	2
Sabana Grande barrio, Utuado Municipio	388	358	15	1	0	0	11	3	382	6
Sabana Grande Abajo barrio, San Germán Municipio	918	760	47	1	0	0	95	15	906	9
Sabana Hoyos comunidad, Arecibo Municipio	686	591	36	3	1	0	38	17	684	1
Sabana Hoyos barrio, Arecibo Municipio	3,753	3,204	172	12	7	0	257	101	3,739	10
Sabana Llana barrio, Juana Díaz Municipio	2,937	2,099	518	13	3	0	222	82	2,929	5
Sabana Llana Norte barrio, San Juan Municipio	11,443	7,259	2,695	112	26	0	960	391	11,310	73
Sabana Llana Sur barrio, San Juan Municipio	16,577	12,017	2,468	132	48	0	1,269	643	16,391	137
Sabana Seca comunidad, Toa Baja Municipio	3,539	2,155	941	22	5	0	279	137	3,514	20
Sabana Seca barrio, Toa Baja Municipio	19,697	13,774	3,365	133	56	1	1,666	702	19,409	193
Sabana Yeguas barrio, Lajas Municipio	1,206	988	79	7	1	0	100	31	1,201	2
Sabanetas barrio, Mayagüez Municipio	1,605	1,188	151	7	0	1	218	40	1,597	5
Sabanetas barrio, Ponce Municipio	1,914	1,533	238	11	3	2	95	32	1,904	8
Saco barrio, Ceiba Municipio	652	433	94	5	0	0	88	32	640	9
St. Just barrio, Trujillo Alto Municipio	5,868	4,056	932	57	22	1	565	235	5,799	41
Saliente barrio, Jayuya Municipio	232	202	9	0	1	0	11	9	230	1
Salinas zona urbana, Salinas Municipio	1,902	1,325	317	11	4	0	176	69	1,885	13
Salinas barrio-pueblo, Salinas Municipio	1,017	699	164	5	3	0	100	46	1,007	7
Saltillo barrio, Adjuntas Municipio	899	817	25	9	0	0	35	13	892	7
Salto barrio, Cidra Municipio	68	57	1	1	0	0	8	1	68	0
Salto barrio, San Sebastián Municipio	1,144	1,009	28	0	0	0	71	36	1,133	10
Salto Abajo barrio, Utuado Municipio	1,390	1,306	34	1	2	0	36	11	1,381	6
Salto Arriba barrio, Utuado Municipio	202	190	2	1	0	0	6	3	202	0
Saltos barrio, Orocovis Municipio	1,043	907	89	2	0	0	26	19	1,037	6
San Antón barrio, Carolina Municipio	5,322	3,349	1,110	86	15	0	483	279	5,251	46
San Antón barrio, Ponce Municipio	4,434	3,551	449	16	16	0	286	116	4,374	45
San Antonio comunidad (Aguadilla Municipio), Aguadilla Municipio	773	633	44	2	1	0	79	14	767	5
San Antonio barrio, Caguas Municipio	813	617	108	4	3	0	46	35	800	11
San Antonio comunidad (Dorado Municipio), Dorado Municipio	2,570	1,614	525	32	8	1	264	126	2,552	12
San Antonio comunidad (Quebradillas Municipio), Quebradillas Municipio	624	539	42	1	2	0	23	17	621	3
San Antonio barrio, Quebradillas Municipio	1,828	1,633	95	1	3	0	56	40	1,822	6
San Germán zona urbana, San Germán Municipio	4,463	3,763	253	12	7	0	321	107	4,415	30
San Germán barrio-pueblo, San Germán Municipio	1,190	975	95	4	3	0	80	33	1,176	7
San Ildefonso barrio, Coamo Municipio	3,891	2,943	464	13	7	1	338	125	3,875	9
San Isidro comunidad, Canóvanas Municipio	2,338	1,191	784	16	6	0	276	65	2,310	11
San Isidro barrio, Culebra Municipio	5	4	1	0	0	0	0	0	4	1
San José barrio, Quebradillas Municipio	1,130	994	57	1	1	0	38	39	1,117	12
San José comunidad, Toa Baja Municipio	988	643	219	13	1	0	61	51	983	2
San Juan zona urbana, San Juan Municipio	160,413	110,376	28,597	1,202	692	13	12,825	6,708	157,058	2,327
San Juan Antiguo barrio, San Juan Municipio	3,285	2,502	412	13	17	0	245	96	3,067	175
San Lorenzo barrio, Morovis Municipio	384	349	18	0	0	0	13	4	382	2
San Lorenzo zona urbana, San Lorenzo Municipio	3,025	2,368	300	23	3	0	192	139	3,014	7
San Lorenzo barrio-pueblo, San Lorenzo Municipio	861	694	66	7	2	0	49	43	856	4
San Patricio barrio, Ponce Municipio	181	163	6	0	0	0	9	3	179	2
San Salvador barrio, Caguas Municipio	1,108	809	132	5	0	0	93	69	1,102	3
San Sebastián zona urbana, San Sebastián Municipio	3,895	3,419	165	13	4	0	222	72	3,859	29
San Sebastián barrio-pueblo, San Sebastián Municipio	614	523	27	3	1	0	50	10	611	2
Santa Bárbara comunidad, Canóvanas Municipio	1,603	860	560	15	3	0	114	51	1,596	5

Table 14.

Occupied Housing Units (Households) by Race and Hispanic or Latino Origin of Householder: 2010—Con.

[For information on confidentiality protection, nonsampling error, and definitions, see Selected Appendixes at <www.census.gov/prod/cen2010/cph-1-a.pdf>]

Puerto Rico Municipio Municipio Subdivision and Place Subbarrio	Total occupied housing units	Race of householder: One race: White	Black or African American	American Indian and Alaska Native	Asian	Native Hawaiian and Other Pacific Islander	Some Other Race	Two or More Races	Householder Hispanic or Latino (of any race)	Householder White alone, not Hispanic or Latino
MUNICIPIO SUBDIVISION AND PLACE—Con.										
Santa Catalina barrio, Coamo Municipio	629	510	38	3	0	0	55	23	623	6
Santa Clara comunidad, Aguas Buenas Municipio	334	242	56	4	0	0	16	16	334	0
Santa Cruz barrio, Carolina Municipio	632	323	181	3	1	0	90	34	629	0
Santa Isabel zona urbana, Santa Isabel Municipio	2,282	1,649	403	9	1	1	159	60	2,272	5
Santa Isabel barrio-pueblo, Santa Isabel Municipio	1,933	1,386	353	7	0	1	143	43	1,928	3
Santa Isabel barrio, Utuado Municipio	222	201	3	0	0	0	12	6	220	2
Santana barrio, Arecibo Municipio	1,998	1,630	183	10	1	0	102	72	1,978	13
Santana barrio, Sabana Grande Municipio	2,689	2,323	143	10	0	0	162	51	2,674	14
Santa Olaya barrio, Bayamón Municipio	2,131	1,675	149	14	1	0	199	93	2,110	17
Santa Rosa barrio, Guaynabo Municipio	5,997	4,815	483	27	10	2	451	209	5,901	75
Santa Rosa barrio, Lajas Municipio	571	437	30	1	0	0	93	10	567	3
Santa Rosa barrio, Utuado Municipio	0	0	0	0	0	0	0	0	0	0
Santiago barrio, Camuy Municipio	155	139	5	1	0	0	7	3	155	0
Santiago y Lima barrio, Naguabo Municipio	278	189	64	0	1	0	15	9	274	2
Santo Domingo comunidad, Peñuelas Municipio	1,000	747	152	2	3	0	76	20	997	3
Santo Domingo barrio, Peñuelas Municipio	1,822	1,384	246	4	4	0	148	36	1,810	12
Santurce barrio, San Juan Municipio	36,885	22,951	8,704	375	241	3	2,984	1,627	35,537	964
Sardinera barrio, Fajardo Municipio	533	370	90	2	2	0	44	25	517	14
Segundo barrio, Ponce Municipio	2,977	2,487	255	10	1	0	159	65	2,953	19
Sexto barrio, Ponce Municipio	1,357	1,032	136	12	2	1	156	18	1,353	4
Sierra Alta barrio, Yauco Municipio	369	320	21	1	0	0	20	7	369	0
Sierra Baja barrio, Guayanilla Municipio	216	203	5	0	0	0	5	3	215	0
Sonador barrio, San Sebastián Municipio	656	569	20	3	0	0	31	33	651	2
Sonadora barrio, Aguas Buenas Municipio	1,083	793	114	8	1	0	113	54	1,077	4
Sonadora barrio, Guaynabo Municipio	485	387	41	0	0	0	55	2	482	3
Stella comunidad, Rincón Municipio	455	346	50	2	3	0	27	27	442	13
Suárez comunidad, Loíza Municipio	673	67	573	1	0	0	19	13	672	0
Sud barrio, Cidra Municipio	1,278	1,023	84	5	1	0	105	60	1,270	7
Sumidero barrio, Aguas Buenas Municipio	2,817	1,966	485	18	0	0	188	160	2,813	3
Sumido barrio, Cayey Municipio	282	213	38	3	0	0	11	17	281	1
Susúa barrio, Sabana Grande Municipio	1,002	784	79	3	0	0	90	46	997	5
Susúa Alta barrio, Yauco Municipio	1,336	1,124	90	5	0	0	83	34	1,333	3
Susúa Baja barrio, Guánica Municipio	1,480	1,148	136	8	0	0	141	47	1,478	1
Susúa Baja barrio, Yauco Municipio	4,344	3,684	273	18	5	0	257	107	4,323	17
Tabonuco barrio, Sabana Grande Municipio	103	85	6	2	0	0	5	5	101	1
Talante barrio, Maunabo Municipio	451	189	133	8	0	0	85	36	449	2
Tallaboa comunidad, Peñuelas Municipio	305	204	50	1	4	0	34	12	303	1
Tallaboa Alta comunidad, Peñuelas Municipio	607	520	48	2	0	0	26	11	606	1
Tallaboa Alta barrio, Peñuelas Municipio	1,167	972	105	7	0	0	60	23	1,164	2
Tallaboa Poniente barrio, Peñuelas Municipio	225	194	15	2	1	0	7	6	225	0
Tallaboa Saliente barrio, Peñuelas Municipio	107	87	12	0	0	0	8	0	105	2
Tanamá barrio, Adjuntas Municipio	408	379	21	0	0	0	4	4	406	2
Tanamá barrio, Arecibo Municipio	1,215	946	111	8	2	0	103	45	1,206	8
Tejas barrio, Humacao Municipio	2,610	1,720	530	28	6	0	203	123	2,596	6
Tejas barrio, Las Piedras Municipio	3,400	2,269	504	28	0	0	362	237	3,374	19
Tejas barrio, Yabucoa Municipio	1,025	683	152	3	1	0	107	79	1,021	2
Tercero barrio, Ponce Municipio	267	195	36	6	1	0	19	10	264	2
Terranova barrio, Quebradillas Municipio	1,158	1,038	43	4	2	0	51	20	1,139	17
Tetuán barrio, Utuado Municipio	209	187	13	0	1	0	2	6	208	1
Tibes comunidad, Ponce Municipio	108	82	9	1	1	0	14	1	108	0
Tibes barrio, Ponce Municipio	261	200	21	1	0	0	34	5	260	1
Tiburones comunidad, Barceloneta Municipio	585	459	40	2	1	0	67	16	583	1
Tierras Nuevas Poniente comunidad, Manatí Municipio	1,158	942	110	4	0	0	66	36	1,144	12
Tierras Nuevas Poniente barrio, Manatí Municipio	1,295	1,004	155	6	2	0	75	53	1,279	14
Tierras Nuevas Saliente barrio, Manatí Municipio	2,463	1,985	252	7	1	0	149	69	2,435	26
Tijeras barrio, Juana Díaz Municipio	1,920	1,552	209	5	4	0	116	34	1,909	9
Toa Alta zona urbana, Toa Alta Municipio	1,311	959	200	4	4	0	106	38	1,303	4
Toa Alta barrio-pueblo, Toa Alta Municipio	166	120	25	1	1	0	15	4	166	0
Toa Baja zona urbana, Toa Baja Municipio	545	305	168	1	0	0	56	15	539	3
Toa Baja barrio-pueblo, Toa Baja Municipio	229	132	74	0	0	0	17	6	227	1

Table 14.

Occupied Housing Units (Households) by Race and Hispanic or Latino Origin of Householder: 2010—Con.

[For information on confidentiality protection, nonsampling error, and definitions, see Selected Appendixes at <www.census.gov/prod/cen2010/cph-1-a.pdf>]

Puerto Rico Municipio Municipio Subdivision and Place Subbarrio	Total occupied housing units	Race of householder							House-holder Hispanic or Latino (of any race)	House-holder White alone, not Hispanic or Latino
		One race						Two or More Races		
		White	Black or African American	American Indian and Alaska Native	Asian	Native Hawaiian and Other Pacific Islander	Some Other Race			
MUNICIPIO SUBDIVISION AND PLACE—Con.										
Toíta barrio, Cayey Municipio	1,953	1,536	152	15	1	0	166	83	1,945	7
Toíta barrio, Cidra Municipio	373	254	53	2	0	0	53	11	372	1
Tomás de Castro barrio, Caguas Municipio	7,158	5,328	869	35	18	0	651	257	7,091	47
Toro Negro barrio, Ciales Municipio	308	271	21	0	0	0	11	5	307	1
Torre barrio, Sabana Grande Municipio	708	544	53	0	0	0	80	31	704	3
Torrecilla Alta barrio, Canóvanas Municipio	2,247	1,245	740	20	3	0	174	65	2,235	10
Torrecilla Alta barrio, Loíza Municipio	0	0	0	0	0	0	0	0	0	0
Torrecilla Baja barrio, Loíza Municipio	792	82	669	0	2	0	25	14	791	1
Torrecillas barrio, Morovis Municipio	222	205	5	0	0	0	8	4	222	0
Tortugo barrio, San Juan Municipio	1,617	1,107	297	10	3	0	136	64	1,598	12
Trujillo Alto zona urbana, Trujillo Alto Municipio	17,809	12,901	2,501	135	43	3	1,696	530	17,626	124
Trujillo Alto barrio-pueblo, Trujillo Alto Municipio	260	167	42	1	0	0	38	12	259	0
Trujillo Bajo barrio, Carolina Municipio	3,026	1,901	763	14	10	0	244	94	2,995	18
Tumbao barrio, Maunabo Municipio	194	77	76	5	0	0	28	8	194	0
Tuna barrio, San Germán Municipio	41	31	2	0	0	0	8	0	41	0
Turabo barrio, Caguas Municipio	5,863	4,442	658	23	9	0	454	277	5,813	31
Unibón barrio, Morovis Municipio	1,265	1,083	86	9	1	0	36	50	1,255	7
Universidad barrio, San Juan Municipio	966	664	161	0	13	1	75	52	931	24
Utuado zona urbana, Utuado Municipio	3,125	2,902	94	4	2	2	81	40	3,111	12
Utuado barrio-pueblo, Utuado Municipio	2,247	2,081	72	3	2	2	53	34	2,237	8
Vacas barrio, Villalba Municipio	1,239	1,044	103	3	0	0	47	42	1,237	2
Vaga barrio, Morovis Municipio	151	124	20	0	0	0	4	3	150	0
Valenciano Abajo barrio, Juncos Municipio	1,293	919	190	8	1	0	89	86	1,285	4
Valenciano Arriba barrio, Juncos Municipio	457	367	35	3	0	0	28	24	451	6
Vayas comunidad, Ponce Municipio	205	163	22	1	0	0	16	3	204	0
Vayas barrio, Ponce Municipio	373	271	80	4	1	0	12	5	370	3
Vázquez comunidad, Salinas Municipio	697	508	79	8	0	1	69	32	693	4
Vega Alta zona urbana, Vega Alta Municipio	3,717	2,716	525	27	3	2	340	104	3,692	17
Vega Alta barrio-pueblo, Vega Alta Municipio	479	358	57	4	0	0	51	9	479	0
Vega Baja zona urbana, Vega Baja Municipio	9,466	7,408	969	51	16	1	792	229	9,380	66
Vega Baja barrio-pueblo, Vega Baja Municipio	397	277	55	4	0	0	48	13	395	1
Vega Redonda barrio, Comerío Municipio	409	298	40	9	0	1	40	21	409	0
Vegas barrio, Cayey Municipio	1,463	1,182	98	5	1	0	145	32	1,454	7
Vegas barrio, Yauco Municipio	40	32	3	0	0	0	5	0	40	0
Vegas Abajo barrio, Adjuntas Municipio	210	203	4	1	0	0	2	0	210	0
Vegas Arriba barrio, Adjuntas Municipio	398	376	11	0	0	0	9	2	396	2
Veguitas barrio, Jayuya Municipio	1,210	1,090	50	3	1	0	42	24	1,207	2
Victoria barrio, Aguadilla Municipio	735	570	60	0	4	0	70	31	727	5
Vieques comunidad, Loíza Municipio	1,137	180	840	6	1	0	89	21	1,127	7
Vieques zona urbana, Vieques Municipio	785	508	194	4	0	0	51	28	730	47
Villalba zona urbana, Villalba Municipio	1,175	966	107	2	2	0	56	42	1,173	0
Villalba barrio-pueblo, Villalba Municipio	265	233	22	0	0	0	4	6	265	0
Villalba Abajo barrio, Villalba Municipio	975	808	58	3	0	0	89	17	972	3
Villalba Arriba barrio, Villalba Municipio	1,958	1,619	152	5	2	0	111	69	1,955	1
Viví Abajo barrio, Utuado Municipio	1,110	1,059	17	1	0	0	22	11	1,107	3
Viví Arriba barrio, Utuado Municipio	269	248	7	3	0	0	9	2	267	2
Voladoras barrio, Moca Municipio	1,701	1,533	41	1	1	0	51	74	1,687	14
Yabucoa zona urbana, Yabucoa Municipio	2,354	1,564	362	10	6	1	270	141	2,341	10
Yabucoa barrio-pueblo, Yabucoa Municipio	1,050	717	160	6	3	1	106	57	1,044	5
Yahuecas barrio, Adjuntas Municipio	516	483	18	0	0	0	10	5	515	1
Yauco zona urbana, Yauco Municipio	6,378	5,399	386	22	10	0	419	142	6,345	24
Yauco barrio-pueblo, Yauco Municipio	1,265	1,027	78	4	4	0	123	29	1,258	3
Yaurel comunidad, Arroyo Municipio	387	84	250	3	0	0	39	11	387	0
Yaurel barrio, Arroyo Municipio	586	140	363	4	0	0	57	22	586	0
Yayales barrio, Adjuntas Municipio	236	216	6	1	0	0	6	7	236	0
Yeguada barrio, Camuy Municipio	943	850	46	2	0	0	38	7	939	4
Yeguada barrio, Vega Baja Municipio	688	478	129	7	1	0	48	25	685	2
Zamas barrio, Jayuya Municipio	165	149	9	0	0	0	3	4	165	0
Zanja barrio, Camuy Municipio	1,209	1,013	61	8	1	0	102	24	1,204	3
Zarzal barrio, Río Grande Municipio	4,535	2,795	1,061	21	10	0	473	175	4,472	44
SUBBARRIO										
Aguada Municipio	15,156	12,992	932	50	7	0	785	390	15,074	67
Aguada barrio-pueblo, Aguada Municipio	600	521	42	8	0	0	12	17	598	2
California subbarrio	268	243	12	1	0	0	6	6	266	2
Rosario subbarrio	332	278	30	7	0	0	6	11	332	0

Table 14.

Occupied Housing Units (Households) by Race and Hispanic or Latino Origin of Householder: 2010—Con.

[For information on confidentiality protection, nonsampling error, and definitions, see Selected Appendixes at <www.census.gov/prod/cen2010/cph-1-a.pdf>]

Puerto Rico Municipio Municipio Subdivision and Place Subbarrio	Total occupied housing units	Race of householder: One race: White	Black or African American	American Indian and Alaska Native	Asian	Native Hawaiian and Other Pacific Islander	Some Other Race	Two or More Races	Householder Hispanic or Latino (of any race)	Householder White alone, not Hispanic or Latino
SUBBARRIO—Con.										
Aguadilla Municipio	23,552	19,411	1,881	63	34	3	1,557	603	23,176	306
Aguadilla barrio-pueblo, Aguadilla Municipio	1,655	1,287	164	14	3	1	144	42	1,643	8
Higüey subbarrio	267	212	34	2	0	0	16	3	266	1
Iglesia subbarrio	68	49	7	1	0	0	8	3	67	1
Nuevo subbarrio	283	221	33	0	2	0	18	9	280	2
Santa Bárbara subbarrio	217	159	17	2	0	0	32	7	216	0
Tamarindo subbarrio	656	514	56	8	1	1	61	15	650	4
Aibonito Municipio	9,367	7,775	716	23	2	1	651	199	9,301	56
Aibonito barrio-pueblo, Aibonito Municipio	1,443	1,232	93	5	1	0	80	32	1,430	9
Pueblo Norte subbarrio	450	402	20	2	0	0	16	10	443	5
Pueblo Sur subbarrio	993	830	73	3	1	0	64	22	987	4
Añasco Municipio	10,942	8,901	835	42	16	2	823	323	10,836	92
Añasco barrio-pueblo, Añasco Municipio	432	346	44	3	0	0	35	4	430	2
Cuartel Cuarto subbarrio	233	183	20	3	0	0	24	3	232	1
Cuartel Primero subbarrio	118	94	17	0	0	0	7	0	117	1
Cuartel Segundo subbarrio	15	13	1	0	0	0	1	0	15	0
Cuartel Tercero subbarrio	66	56	6	0	0	0	3	1	66	0
Arecibo Municipio	36,579	30,762	2,393	138	44	2	2,192	1,048	36,300	214
Arecibo barrio-pueblo, Arecibo Municipio	3,622	2,948	234	26	9	0	257	148	3,582	30
Buenos Aires subbarrio	226	184	18	4	0	0	14	6	220	6
Jareales subbarrio	0	0	0	0	0	0	0	0	0	0
La Cruz subbarrio	42	30	5	0	0	0	7	0	42	0
Miramar subbarrio	656	528	33	1	1	0	80	13	648	6
Monserrate subbarrio	68	57	3	0	0	0	8	0	66	2
Rosario subbarrio	57	46	7	0	0	0	3	1	57	0
San Felipe subbarrio	276	215	12	1	1	0	39	8	274	1
San Luis subbarrio	2,245	1,846	151	20	7	0	101	120	2,224	14
Vigía subbarrio	52	42	5	0	0	0	5	0	51	1
Arroyo Municipio	7,191	3,792	2,414	57	8	3	646	271	7,131	45
Arroyo barrio-pueblo, Arroyo Municipio	501	284	141	17	1	1	45	12	498	2
Cuatro Calles subbarrio	117	72	33	1	0	1	8	2	115	1
Pueblo Este subbarrio	333	176	95	16	1	0	36	9	332	1
Pueblo Oeste subbarrio	51	36	13	0	0	0	1	1	51	0
Cabo Rojo Municipio	19,816	16,668	1,103	63	15	4	1,372	591	19,573	211
Cabo Rojo barrio-pueblo, Cabo Rojo Municipio	534	461	35	1	2	0	21	14	530	4
Pueblo Norte subbarrio	265	224	19	1	1	0	11	9	263	2
Pueblo Nuevo subbarrio	66	59	4	0	0	0	2	1	66	0
Pueblo Sud subbarrio	203	178	12	0	1	0	8	4	201	2
Cayey Municipio	17,681	13,994	1,544	74	20	5	1,449	595	17,557	96
Cayey barrio-pueblo, Cayey Municipio	6,028	4,782	535	15	10	1	509	176	5,993	24
Pueblo Norte subbarrio	3,290	2,644	292	6	5	0	251	92	3,273	10
Pueblo Sur subbarrio	2,738	2,138	243	9	5	1	258	84	2,720	14
Fajardo Municipio	13,922	9,009	2,615	106	33	1	1,400	758	13,632	201
Fajardo barrio-pueblo, Fajardo Municipio	5,248	3,176	1,041	53	11	1	571	395	5,157	54
Pueblo Este subbarrio	103	54	15	1	0	0	15	18	101	1
Pueblo Norte subbarrio	1,784	1,018	401	19	6	0	203	137	1,754	15
Pueblo Oeste subbarrio	1,779	1,116	365	16	1	0	190	91	1,760	11
Pueblo Sur subbarrio	185	117	29	7	1	0	17	14	182	1
Puerto Real subbarrio	1,397	871	231	10	3	1	146	135	1,360	26
Guayanilla Municipio	7,503	6,040	714	28	6	0	545	170	7,466	20
Guayanilla barrio-pueblo, Guayanilla Municipio	1,414	1,175	122	4	3	0	76	34	1,407	3
Poblado Sitios subbarrio	1,014	859	73	3	1	0	56	22	1,010	2
Pueblo subbarrio	400	316	49	1	2	0	20	12	397	1
Humacao Municipio	21,780	14,313	4,192	159	46	0	2,043	1,027	21,526	193
Humacao barrio-pueblo, Humacao Municipio	1,551	1,094	225	9	1	0	98	124	1,533	15
San Francisco subbarrio	727	489	91	4	0	0	49	94	716	9
San Juan subbarrio	30	21	8	0	0	0	1	0	30	0
Santiago subbarrio	309	238	43	2	0	0	20	6	307	2
Santo Domingo subbarrio	485	346	83	3	1	0	28	24	480	4
Juana Díaz Municipio	17,252	12,773	2,659	85	16	1	1,268	450	17,161	61
Juana Díaz barrio-pueblo, Juana Díaz Municipio	1,573	1,214	195	12	3	0	109	40	1,569	1
Pueblo Este subbarrio	644	522	66	2	1	0	34	19	641	0

Table 14.

Occupied Housing Units (Households) by Race and Hispanic or Latino Origin of Householder: 2010—Con.

[For information on confidentiality protection, nonsampling error, and definitions, see Selected Appendixes at <www.census.gov/prod/cen2010/cph-1-a.pdf>]

Puerto Rico Municipio Municipio Subdivision and Place Subbarrio	Total occupied housing units	Race of householder								
		One race						Two or More Races	House-holder Hispanic or Latino (of any race)	House-holder White alone, not Hispanic or Latino
		White	Black or African American	American Indian and Alaska Native	Asian	Native Hawaiian and Other Pacific Islander	Some Other Race			
SUBBARRIO—Con.										
Juana Díaz Municipio—Con.										
Juana Díaz barrio-pueblo, Juana Díaz Municipio—Con.										
Pueblo Norte subbarrio	188	144	30	3	1	0	5	5	188	0
Pueblo Oeste subbarrio	516	394	58	5	0	0	49	10	515	1
Pueblo Sur subbarrio	225	154	41	2	1	0	21	6	225	0
Juncos Municipio	14,382	10,190	2,088	75	8	0	1,149	872	14,271	78
Juncos barrio-pueblo, Juncos Municipio	1,031	740	148	6	1	0	48	88	1,014	10
Pueblo Norte subbarrio	495	360	68	3	1	0	19	44	488	4
Pueblo Sur subbarrio	536	380	80	3	0	0	29	44	526	6
Manatí Municipio	16,309	13,329	1,467	79	14	0	1,000	420	16,179	103
Manatí barrio-pueblo, Manatí Municipio	2,449	1,986	212	14	5	0	173	59	2,428	14
Pueblo Poniente subbarrio	414	344	39	2	0	0	18	11	412	1
Pueblo Saliente subbarrio	2,035	1,642	173	12	5	0	155	48	2,016	13
Maunabo Municipio	4,446	2,075	1,404	37	5	1	721	203	4,424	19
Maunabo barrio-pueblo, Maunabo Municipio	134	81	30	0	0	0	14	9	133	1
Pueblo Este subbarrio	98	61	22	0	0	0	9	6	97	1
Pueblo Oeste subbarrio	36	20	8	0	0	0	5	3	36	0
Mayagüez Municipio	35,805	28,008	3,146	234	72	6	2,975	1,364	35,441	251
Mayagüez barrio-pueblo, Mayagüez Municipio	11,898	8,856	1,151	120	28	3	1,131	609	11,811	56
Candelaria subbarrio	2,052	1,483	116	17	5	0	260	171	2,029	16
Cárcel subbarrio	3,832	2,946	405	46	5	3	238	189	3,814	12
Marina Meridional subbarrio	1,919	1,436	224	28	4	0	151	76	1,904	10
Marina Septentrional subbarrio	1,132	847	133	7	5	0	103	37	1,124	4
Río subbarrio	1,665	1,207	149	7	7	0	220	75	1,652	6
Salud subbarrio	1,298	937	124	15	2	0	159	61	1,288	8
Ponce Municipio	60,049	48,900	5,763	259	92	5	3,464	1,566	59,535	402
Canas Urbano barrio, Ponce Municipio	7,233	6,040	581	30	5	0	428	149	7,165	52
Baldorioty de Castro subbarrio	3,406	2,745	338	13	1	0	233	76	3,387	17
Clausells subbarrio	1,343	1,181	79	2	0	0	61	20	1,334	5
Reparada subbarrio	2,484	2,114	164	15	4	0	134	53	2,444	30
Sabana Grande Municipio	9,372	7,957	546	32	4	1	597	235	9,323	42
Sabana Grande barrio-pueblo, Sabana Grande Municipio	645	576	30	2	1	1	29	6	642	2
Pueblo Norte subbarrio	367	332	20	0	0	1	12	2	366	1
Pueblo Sud subbarrio	278	244	10	2	1	0	17	4	276	1
Salinas Municipio	11,400	7,536	2,011	83	14	2	1,269	485	11,327	55
Aguirre barrio, Salinas Municipio	5,177	3,345	1,010	36	8	0	618	160	5,144	22
Aguirre (Rural) subbarrio	4,188	2,710	815	25	6	0	510	122	4,158	21
Central Aguirre subbarrio	473	306	79	6	1	0	64	17	472	1
Coquí subbarrio	442	292	94	3	1	0	34	18	440	0
San Felipe subbarrio	74	37	22	2	0	0	10	3	74	0
San Germán Municipio	13,542	11,269	810	49	19	0	1,085	310	13,442	71
San Germán barrio-pueblo, San Germán Municipio	1,190	975	95	4	3	0	80	33	1,176	7
Pueblo Central subbarrio	348	291	21	1	1	0	23	11	343	3
Pueblo Occidental subbarrio	458	366	44	1	1	0	33	13	453	3
Pueblo Oriental subbarrio	384	318	30	2	1	0	24	9	380	1
San Juan Municipio	165,316	113,839	29,470	1,226	700	15	13,178	6,888	161,909	2,366
Hato Rey Central barrio, San Juan Municipio	7,727	5,219	1,362	62	42	0	625	417	7,616	64
Ciudad Nueva subbarrio	842	640	83	4	4	0	84	27	823	16
Floral Park subbarrio	600	456	76	3	3	0	42	20	588	7
Las Monjas subbarrio	2,772	1,876	451	31	16	0	180	218	2,733	22
Quintana subbarrio	3,513	2,247	752	24	19	0	319	152	3,472	19
Hato Rey Norte barrio, San Juan Municipio	7,886	6,138	911	37	27	2	538	233	7,751	107
Eleanor Roosevelt subbarrio	2,693	2,245	201	10	7	1	145	84	2,653	34
El Vedado subbarrio	1,242	1,054	81	7	1	1	68	30	1,209	30
Martín Peña subbarrio	2,086	1,668	169	15	16	0	138	80	2,044	28
Puerto Nuevo subbarrio	1,865	1,171	460	5	3	0	187	39	1,845	15
Hato Rey Sur barrio, San Juan Municipio	5,386	3,842	524	22	25	0	728	245	5,237	99
Bella Vista subbarrio	894	696	52	2	1	0	104	39	862	24
Hyde Park subbarrio	2,382	1,817	194	5	14	0	257	95	2,320	36
La 37 subbarrio	1,162	757	146	4	5	0	195	55	1,126	26
Santa Rita subbarrio	948	572	132	11	5	0	172	56	929	13
Oriente barrio, San Juan Municipio	12,250	7,411	2,872	114	54	1	1,257	541	12,113	74

Table 14.

Occupied Housing Units (Households) by Race and Hispanic or Latino Origin of Householder: 2010—Con.

[For information on confidentiality protection, nonsampling error, and definitions, see Selected Appendixes at <www.census.gov/prod/cen2010/cph-1-a.pdf>]

Puerto Rico Municipio Municipio Subdivision and Place Subbarrio	Total occupied housing units	Race of householder								
		One race						Two or More Races	Householder Hispanic or Latino (of any race)	Householder White alone, not Hispanic or Latino
		White	Black or African American	American Indian and Alaska Native	Asian	Native Hawaiian and Other Pacific Islander	Some Other Race			
SUBBARRIO—Con.										
San Juan Municipio—Con.										
Oriente barrio, San Juan Municipio—Con.										
Borinquen subbarrio	555	345	121	5	1	0	51	32	552	3
López Sicardó subbarrio	4,757	2,857	1,124	49	24	0	462	241	4,676	45
San José subbarrio	6,938	4,209	1,627	60	29	1	744	268	6,885	26
Pueblo barrio, San Juan Municipio	3,742	1,894	946	42	24	0	516	320	3,674	32
Buen Consejo subbarrio	1,100	518	302	10	8	0	133	129	1,081	4
Capetillo subbarrio	920	340	310	18	13	0	176	63	900	8
Monte Rey subbarrio	693	474	97	3	0	0	66	53	677	12
Río Piedras Antiguo subbarrio	160	76	41	0	2	0	31	10	156	2
Ubarri subbarrio	350	176	82	6	0	0	56	30	343	5
Venezuela subbarrio	519	310	114	5	1	0	54	35	517	1
San Juan Antiguo barrio, San Juan Municipio	3,285	2,502	412	13	17	0	245	96	3,067	175
Ballajá subbarrio	100	70	14	1	0	0	12	3	95	5
Catedral subbarrio	223	179	12	2	2	0	19	9	184	33
Marina subbarrio	163	141	11	0	1	0	9	1	157	6
Mercado subbarrio	489	375	52	1	2	0	48	11	450	35
Puerta de Tierra subbarrio	1,273	952	207	5	8	0	62	39	1,228	36
San Cristóbal subbarrio	667	501	72	3	1	0	71	19	625	35
San Francisco subbarrio	370	284	44	1	3	0	24	14	328	25
Santurce barrio, San Juan Municipio	36,885	22,951	8,704	375	241	3	2,984	1,627	35,537	964
Alto del Cabro subbarrio	471	320	85	9	6	0	31	20	453	9
Bayola subbarrio	343	235	57	4	2	0	34	11	326	14
Bolívar subbarrio	379	200	92	7	1	0	15	64	371	6
Buenos Aires subbarrio	505	286	96	4	2	0	26	91	500	5
Campo Alegre subbarrio	357	217	73	3	5	1	44	14	347	9
Chícharo subbarrio	312	163	116	3	0	0	22	8	303	1
Condadito subbarrio	349	246	39	5	0	0	44	15	342	7
Condado subbarrio	2,827	2,518	83	10	42	0	102	72	2,483	276
Figueroa subbarrio	368	207	111	7	2	0	29	12	359	3
Gandul subbarrio	776	413	243	13	10	0	70	27	730	10
Herrera subbarrio	639	272	242	22	8	0	68	27	632	5
Hipódromo subbarrio	684	378	192	13	4	0	68	29	676	4
Hoare subbarrio	0	0	0	0	0	0	0	0	0	0
Isla Grande subbarrio	156	120	16	1	1	0	13	5	150	5
Las Casas subbarrio	2,409	1,274	709	13	8	0	269	136	2,380	21
Las Marías subbarrio	457	413	9	1	1	0	24	9	398	55
Las Palmas subbarrio	1,080	557	346	19	4	0	109	45	1,063	6
La Zona subbarrio	449	243	118	8	2	0	59	19	446	0
Loíza subbarrio	914	426	322	12	13	0	85	56	898	10
Machuchal subbarrio	573	336	137	9	8	0	63	20	548	16
María Moczó subbarrio	681	296	270	16	2	0	48	49	671	2
Marruecos subbarrio	4	2	0	0	2	0	0	0	4	0
Martín Peña subbarrio	97	30	31	0	0	0	13	23	93	0
Melilla subbarrio	357	148	127	3	0	0	35	44	351	1
Merhoff subbarrio	1,253	723	369	9	4	2	104	42	1,243	6
Minillas subbarrio	600	506	31	5	6	0	27	25	572	23
Miramar subbarrio	2,468	2,104	134	6	10	0	114	100	2,350	97
Monteflores subbarrio	885	603	164	5	7	0	69	37	869	11
Obrero subbarrio	4,369	2,073	1,548	56	41	0	448	203	4,307	25
Ocean Park subbarrio	879	738	73	4	5	0	34	25	786	83
Parque subbarrio	1,542	1,336	88	4	8	0	69	37	1,363	153
Pozo del Hato subbarrio	128	97	18	0	0	0	7	6	120	8
Pulguero subbarrio	505	287	170	2	1	0	28	17	491	10
Sagrado Corazón subbarrio	821	564	164	8	5	0	49	31	796	14
San Juan Moderno subbarrio	565	425	83	13	1	0	24	19	546	13
San Mateo subbarrio	910	700	100	6	7	0	55	42	879	24
Seboruco subbarrio	773	358	306	14	3	0	37	55	767	3
Shanghai subbarrio	3,579	1,856	1,205	30	8	0	382	98	3,546	18
Tras Talleres subbarrio	792	475	176	8	2	0	91	40	781	4
Villa Palmeras subbarrio	947	478	324	13	5	0	92	35	931	4
Universidad barrio, San Juan Municipio	966	664	161	0	13	1	75	52	931	24
Amparo subbarrio	0	0	0	0	0	0	0	0	0	0
Auxilio Mutuo subbarrio	348	282	35	0	0	0	22	9	345	2
Institución subbarrio	61	42	3	0	5	1	5	5	41	14
Valencia subbarrio	557	340	123	0	8	0	48	38	545	8
San Sebastián Municipio	16,047	14,154	538	50	9	0	882	414	15,951	80
San Sebastián barrio-pueblo, San Sebastián Municipio	614	523	27	3	1	0	50	10	611	2
Norzagaray subbarrio	373	333	18	1	0	0	18	3	371	2
Urréjola subbarrio	241	190	9	2	1	0	32	7	240	0

Table 14.

Occupied Housing Units (Households) by Race and Hispanic or Latino Origin of Householder: 2010—Con.

[For information on confidentiality protection, nonsampling error, and definitions, see Selected Appendixes at <www.census.gov/prod/cen2010/cph-1-a.pdf>]

Puerto Rico Municipio Municipio Subdivision and Place Subbarrio	Total occupied housing units	Race of householder							House-holder Hispanic or Latino (of any race)	House-holder White alone, not Hispanic or Latino
		One race						Two or More Races		
		White	Black or African American	American Indian and Alaska Native	Asian	Native Hawaiian and Other Pacific Islander	Some Other Race			
SUBBARRIO—Con.										
Yauco Municipio	15,138	12,540	957	51	13	1	1,133	443	15,071	49
Yauco barrio-pueblo, Yauco Municipio	1,265	1,027	78	4	4	0	123	29	1,258	3
Pueblo Norte subbarrio	1,031	834	58	4	2	0	110	23	1,027	2
Pueblo Sud subbarrio	234	193	20	0	2	0	13	6	231	1

Table 15.

Land Area and Population Density: 2010

[For information on confidentiality protection, nonsampling error, and definitions, see Selected Appendixes at <www.census.gov/prod/cen2010/cph-1-a.pdf>]

Puerto Rico Municipio Municipio Subdivision Place	Land area in square miles	Total population	
		Number	Average per square mile
Puerto Rico	3,423.78	3,725,789	1,088.2
Adjuntas Municipio	66.69	19,483	292.1
Adjuntas barrio-pueblo	0.75	4,406	5,875.2
Adjuntas zona urbana	0.75	4,406	5,875.2
Capáez barrio	3.65	1,054	288.5
Garzas barrio	6.28	1,337	212.8
Guayabo Dulce barrio	2.69	140	52.0
Guayo barrio	2.87	853	296.8
Guilarte barrio	6.99	1,176	168.3
Juan González barrio	2.99	865	289.4
Limaní barrio	3.69	276	74.7
Pellejas barrio	3.52	553	157.3
Portillo barrio	4.04	606	150.1
Portugués barrio	2.00	476	238.0
Saltillo barrio	7.16	2,664	372.2
Tanamá barrio	5.50	1,193	217.1
Vegas Abajo barrio	3.09	605	195.5
Vegas Arriba barrio	4.59	1,207	263.2
Yahuecas barrio	4.76	1,396	293.5
Yayales barrio	2.12	676	318.3
Aguada Municipio	30.85	41,959	1,360.0
Aguada barrio-pueblo	0.11	1,324	12,230.8
Aguada zona urbana (part)	0.11	1,324	12,230.8
Asomante barrio	1.83	3,177	1,732.2
Aguada zona urbana (part)	0.11	420	3,972.3
Atalaya barrio	2.36	3,108	1,314.6
Carrizal barrio	1.12	970	863.1
Cerro Gordo barrio	3.07	3,018	983.4
Cruces barrio	1.78	1,632	915.7
Espinar barrio	0.86	1,281	1,495.5
Guanábano barrio	2.04	749	367.7
Luyando comunidad (part)	0.17	590	3,570.3
Guaniquilla barrio	1.10	2,663	2,424.9
Aguada zona urbana (part)	0.02	358	15,532.6
Guayabo barrio	2.19	3,273	1,491.3
Aguada zona urbana (part)	0.10	1,048	10,616.3
Jagüey barrio	1.36	1,995	1,470.3
Lagunas barrio	2.36	2,810	1,192.7
Mal Paso barrio	0.93	2,483	2,657.7
Luyando comunidad (part)	0.08	318	4,183.1
Mamey barrio	1.45	2,400	1,658.8
Marías barrio	1.71	1,997	1,167.4
Naranjo barrio	2.72	3,292	1,212.0
Luyando comunidad (part)	1.40	1,978	1,417.6
Piedras Blancas barrio	2.80	4,635	1,654.1
Aguada zona urbana (part)	0.03	62	1,873.7
Río Grande barrio	1.06	1,152	1,086.4
Aguadilla Municipio	36.53	60,949	1,668.5
Aguacate barrio	1.48	1,525	1,027.1
Aguadilla barrio-pueblo	0.37	3,627	9,887.6
Aguadilla zona urbana (part)	0.37	3,627	9,887.6
Arenales barrio	2.74	1,983	724.0
Borinquen barrio	3.32	7,415	2,230.2
Aguadilla zona urbana (part)	0.82	2,896	3,514.0
Caimital Alto barrio	3.47	3,989	1,148.4
Caimital Bajo barrio	3.76	4,487	1,193.1
Aguadilla zona urbana (part)	0.46	2,398	5,252.1
Camaceyes barrio	3.81	12,547	3,291.3
Aguadilla zona urbana (part)	0.43	2,869	6,667.9
Ceiba Alta barrio	1.23	667	542.5
Ceiba Baja barrio	2.52	2,356	934.0
Corrales barrio	2.41	7,659	3,180.4
Cabán comunidad	0.50	3,334	6,643.4
Guerrero barrio	2.23	3,406	1,530.0
Rafael Hernández comunidad	0.28	1,351	4,765.7
Maleza Alta barrio	2.02	1,800	890.7
Maleza Baja barrio	1.97	1,887	958.8
Montaña barrio	1.55	4,068	2,618.2
San Antonio comunidad	0.48	1,942	4,025.6
Palmar barrio	1.96	1,743	887.4
Victoria barrio	1.67	1,790	1,069.3
Aguadilla zona urbana (part)	0.45	1,520	3,412.4
Aguas Buenas Municipio	30.08	28,659	952.6
Aguas Buenas barrio-pueblo	0.18	1,711	9,500.5
Aguas Buenas zona urbana (part)	0.18	1,711	9,500.5
Bairoa barrio	2.01	2,444	1,216.6
Aguas Buenas zona urbana (part)	0.37	1,267	3,450.5
Aguas Buenas Municipio—Con.			
Bayamoncito barrio	3.31	1,738	524.7
Cagüitas barrio	2.61	2,664	1,021.1
Jagüeyes barrio	2.81	1,976	702.3
Juan Asencio barrio	6.26	2,819	450.1
Mula barrio	2.56	3,842	1,502.1
Aguas Buenas zona urbana (part)	0.07	247	3,651.4
Mulita barrio	0.58	266	458.1
Sonadora barrio	3.40	3,191	937.9
Aguas Buenas zona urbana (part)	0.03	82	3,220.9
Sumidero barrio	6.36	8,008	1,259.7
Aguas Buenas zona urbana (part)	0.32	897	2,761.3
Santa Clara comunidad	0.31	982	3,169.5
Aibonito Municipio	31.31	25,900	827.2
Aibonito barrio-pueblo	0.80	3,539	4,408.8
Aibonito zona urbana (part)	0.80	3,539	4,408.8
Algarrobo barrio	3.56	383	107.6
Asomante barrio	4.24	2,966	699.0
Caonillas barrio	2.79	1,424	511.0
Aibonito zona urbana (part)	0.01	24	1,895.4
Cuyón barrio	4.10	977	238.1
Llanos barrio	4.29	6,840	1,593.6
Aibonito zona urbana (part)	0.46	2,919	6,288.6
Pasto barrio	3.29	4,184	1,270.8
Pastos comunidad	0.51	1,514	2,963.9
Plata barrio	2.92	1,724	590.5
Robles barrio	5.31	3,863	727.1
Aibonito zona urbana (part)	0.25	1,767	7,098.2
Añasco Municipio	39.29	29,261	744.8
Añasco barrio-pueblo	0.08	912	10,776.1
Añasco zona urbana (part)	0.08	912	10,776.1
Añasco Abajo barrio	1.59	6	3.8
Añasco Arriba barrio	1.53	1,570	1,028.1
Añasco zona urbana (part)	0.24	1,410	5,791.3
Caguabo barrio	1.42	847	595.9
Caracol barrio	1.40	1,869	1,331.7
Carreras barrio	2.49	3,780	1,517.2
Añasco zona urbana (part)	0.02	21	842.6
Espino comunidad (part)	0.01	23	3,226.3
Casey Abajo barrio	0.86	103	119.4
Casey Arriba barrio	1.63	549	335.9
Cerro Gordo barrio	2.27	497	219.3
Cidra barrio	1.06	326	306.2
Corcovada barrio	3.30	627	190.1
Dagüey barrio	1.32	1,626	1,235.4
Añasco zona urbana (part)	0.14	991	7,247.1
Espino barrio	0.78	1,407	1,802.8
Espino comunidad (part)	0.41	1,247	3,049.8
Hatillo barrio	1.48	1,269	859.7
La Playa comunidad (part)	0.39	402	1,042.6
Humatas barrio	2.97	756	254.4
Marías barrio	1.76	4,658	2,649.5
Añasco zona urbana (part)	0.31	1,741	5,597.5
Las Marías comunidad	0.25	2,049	8,273.8
Miraflores barrio	3.65	567	155.3
Ovejas barrio	1.92	1,549	807.1
Piñales barrio	2.54	2,875	1,131.0
La Playa comunidad (part)	0.02	0	0.0
Playa barrio	0.71	1,498	2,114.2
La Playa comunidad (part)	0.68	1,498	2,209.2
Quebrada Larga barrio	1.61	1,532	952.0
Río Arriba barrio	1.35	138	102.1
Río Cañas barrio	1.55	300	193.2
Arecibo Municipio	125.95	96,440	765.7
Arecibo barrio-pueblo	1.43	8,488	5,915.9
Arecibo zona urbana (part)	1.43	8,488	5,915.9
Arenalejos barrio	2.53	3,064	1,209.3
Bajadero comunidad (part)	1.44	2,380	1,656.3
Arrozal barrio	9.46	1,445	152.8
Cambalache barrio	3.22	40	12.4
Arecibo zona urbana (part)	0.11	8	70.6
Carreras barrio	3.77	1,226	325.3
Bajadero comunidad (part)	0.11	64	581.2
Domingo Ruíz barrio	2.47	3,153	1,276.4
Bajadero comunidad (part)	0.33	1,266	3,860.9
Dominguito barrio	6.71	4,895	729.2
Arecibo zona urbana (part)	1.88	3,127	1,665.0
Esperanza barrio	10.00	1,882	188.3

Table 15.
Land Area and Population Density: 2010—Con.

[For information on confidentiality protection, nonsampling error, and definitions, see Selected Appendixes at <www.census.gov/prod/cen2010/cph-1-a.pdf>]

Puerto Rico Municipio Municipio Subdivision Place	Land area in square miles	Total population	
		Number	Average per square mile
Arecibo Municipio—Con.			
Factor barrio	6.02	8,001	1,328.1
Animas comunidad	0.23	1,203	5,233.1
Garrochales barrio	5.32	2,433	457.0
Hato Abajo barrio	4.81	19,699	4,092.6
Arecibo zona urbana (part)	4.81	19,699	4,092.6
Hato Arriba barrio	4.81	8,495	1,764.5
Arecibo zona urbana (part)	4.81	8,495	1,764.5
Hato Viejo barrio	8.56	2,045	239.0
Islote barrio	7.28	5,665	778.4
Arecibo zona urbana (part)	0.88	2,455	2,774.0
Miraflores barrio	6.08	5,863	964.1
Río Arriba barrio	8.44	858	101.6
Sabana Hoyos barrio	23.00	10,745	467.2
La Alianza comunidad	0.74	1,947	2,644.9
Sabana Hoyos comunidad	0.89	1,783	2,005.8
Santana barrio	3.85	5,253	1,363.2
Tanamá barrio	8.17	3,190	390.6
Arecibo zona urbana (part)	1.59	1,919	1,204.9
Arroyo Municipio	15.01	19,575	1,304.3
Ancones barrio	2.04	5,719	2,797.7
Buena Vista comunidad	0.26	1,660	6,346.9
Palmas comunidad (part)	0.34	980	2,880.1
Arroyo barrio-pueblo	0.21	1,206	5,830.6
Arroyo zona urbana (part)	0.21	1,206	5,830.6
Guásimas barrio	0.95	4,030	4,247.8
Arroyo zona urbana (part)	0.37	3,470	9,356.9
Palmas barrio	3.85	3,789	984.4
Arroyo zona urbana (part)	0.34	1,416	4,197.1
Palmas comunidad (part)	0.36	1,066	2,965.7
Pitahaya barrio	3.19	3,242	1,016.7
Arroyo zona urbana (part)	0.08	304	3,659.2
Yaurel barrio	4.77	1,589	333.1
Yaurel comunidad	1.19	1,050	884.0
Barceloneta Municipio	18.69	24,816	1,327.6
Barceloneta barrio-pueblo	0.04	435	11,023.9
Barceloneta zona urbana (part)	0.04	435	11,023.9
Florida Afuera barrio	9.87	16,061	1,627.7
Barceloneta zona urbana (part)	0.60	2,005	3,319.0
Búfalo comunidad	0.16	949	5,765.9
Imbéry comunidad	0.64	3,899	6,088.1
Tiburones comunidad (part)	0.16	1,566	10,096.3
Garrochales barrio	4.47	4,542	1,016.3
Barceloneta zona urbana (part)	0.06	287	5,146.4
Garrochales comunidad	0.66	1,086	1,647.1
Tiburones comunidad (part)	0.01	50	5,477.5
Palmas Altas barrio	4.32	3,778	875.1
Barceloneta zona urbana (part)	0.27	1,058	3,886.9
Barranquitas Municipio	34.25	30,318	885.1
Barrancas barrio	5.73	5,234	913.0
Barranquitas barrio-pueblo	0.77	2,695	3,519.5
Barranquitas zona urbana	0.77	2,695	3,519.5
Cañabón barrio	3.56	2,654	745.1
Helechal barrio	4.87	4,073	835.8
Honduras barrio	3.97	1,823	459.3
Palo Hincado barrio	5.44	4,587	843.5
Quebrada Grande barrio	3.65	3,217	882.3
Quebradillas barrio	6.27	6,035	963.2
Bayamón Municipio	44.32	208,116	4,695.3
Bayamón barrio-pueblo	0.64	4,746	7,401.7
Bayamón zona urbana (part)	0.64	4,746	7,401.7
Buena Vista barrio	3.62	15,518	4,292.0
Bayamón zona urbana (part)	1.26	9,962	7,922.7
Cerro Gordo barrio	4.31	31,508	7,304.4
Bayamón zona urbana (part)	4.31	31,508	7,304.4
Dajaos barrio	2.78	2,831	1,019.5
Guaraguao Abajo barrio	2.46	8,123	3,304.3
Bayamón zona urbana (part)	1.20	5,244	4,373.2
Guaraguao Arriba barrio	3.44	1,832	531.8
Hato Tejas barrio	5.46	41,851	7,669.3
Bayamón zona urbana (part)	5.46	41,851	7,669.3
Juan Sánchez barrio	5.26	22,951	4,361.1
Bayamón zona urbana (part)	5.26	22,951	4,361.1
Minillas barrio	5.79	39,540	6,824.6
Bayamón zona urbana (part)	5.79	39,540	6,824.6
Nuevo barrio	4.10	2,965	723.7
Pájaros barrio	3.02	30,194	9,999.6
Bayamón Municipio—Con.			
Pájaros barrio—Con.			
Bayamón zona urbana (part)	3.02	30,194	9,999.6
Santa Olaya barrio	3.44	6,057	1,758.8
Bayamón zona urbana (part)	0.03	0	0.0
Cabo Rojo Municipio	70.37	50,917	723.5
Bajura barrio	5.80	2,423	417.5
Cabo Rojo zona urbana (part)	0.33	1,190	3,639.6
Monte Grande comunidad (part)	1.00	885	882.1
Boquerón barrio	12.49	5,373	430.1
Boquerón comunidad (part)	0.76	1,742	2,298.6
El Combate comunidad	0.57	423	740.0
Cabo Rojo barrio-pueblo	0.10	1,078	10,389.8
Cabo Rojo zona urbana (part)	0.10	1,078	10,389.8
Guanajibo barrio	6.88	4,905	713.2
Llanos Costa barrio	19.52	3,571	183.0
Pole Ojea comunidad	0.56	1,695	3,050.4
Llanos Tuna barrio	6.63	6,183	932.9
Betances comunidad	0.13	876	6,922.9
Miradero barrio	7.71	15,521	2,013.1
Cabo Rojo zona urbana (part)	0.98	3,516	3,597.7
Puerto Real comunidad	1.12	5,983	5,361.2
Monte Grande barrio	3.80	7,227	1,901.5
Cabo Rojo zona urbana (part)	0.70	3,177	4,539.2
Monte Grande comunidad (part)	0.43	1,915	4,502.0
Pedernales barrio	7.44	4,636	623.0
Boquerón comunidad (part)	0.24	281	1,165.6
Cabo Rojo zona urbana (part)	0.25	842	3,390.4
Caguas Municipio	58.60	142,893	2,438.6
Bairoa barrio	7.56	19,258	2,548.6
Bairoa La Vienticinco comunidad	0.09	399	4,622.9
Caguas zona urbana (part)	2.47	12,863	5,215.6
Las Carolinas comunidad	0.35	2,570	7,275.5
Beatriz barrio	6.13	4,353	709.6
Los Panes comunidad	0.07	267	3,660.6
Borinquen barrio	6.27	7,953	1,269.0
Parcelas Viejas Borinquen comunidad	0.05	677	13,965.4
Caguas barrio-pueblo	2.67	22,406	8,383.8
Caguas zona urbana (part)	2.67	22,406	8,383.8
Cañabón barrio	3.67	11,310	3,083.8
Caguas zona urbana (part)	0.58	3,855	6,633.5
Hacienda San Jose comunidad	0.56	3,531	6,336.1
Los Prados comunidad	0.25	2,129	8,630.3
Cañaboncito barrio	7.61	27,464	3,608.8
Caguas zona urbana (part)	2.04	18,127	8,875.3
Río Cañas barrio	5.25	9,683	1,842.7
La Liga comunidad	0.02	281	11,253.9
San Antonio barrio	1.67	2,224	1,334.6
San Salvador barrio	6.62	3,089	467.0
Tomás de Castro barrio	5.68	19,414	3,416.3
Caguas zona urbana (part)	1.71	12,253	7,163.8
Turabo barrio	5.47	15,739	2,877.2
Caguas zona urbana (part)	1.44	12,739	8,827.0
Camuy Municipio	46.35	35,159	758.5
Abra Honda barrio	6.76	1,943	287.2
Camuy barrio-pueblo	0.77	3,354	4,347.3
Camuy zona urbana (part)	0.77	3,354	4,347.3
Camuy Arriba barrio	3.15	3,290	1,045.1
Piedra Gorda comunidad (part)	0.40	1,344	3,366.5
Cibao barrio	4.83	1,374	284.2
Ciénagas barrio	2.91	1,554	534.4
Alianza comunidad (part)	0.22	301	1,359.8
Membrillo barrio	1.99	3,459	1,742.3
Piedra Gorda barrio	3.93	1,846	470.3
Piedra Gorda comunidad (part)	0.28	593	2,099.6
Puente barrio	2.75	6,876	2,504.9
Camuy zona urbana (part)	0.22	350	1,565.5
Puertos barrio	2.39	1,330	555.7
Quebrada barrio	7.70	3,813	495.4
Quebrada comunidad	0.17	995	6,018.2
Santiago barrio	3.88	428	110.2
Yeguada barrio	2.40	2,581	1,073.6
Zanja barrio	2.89	3,311	1,143.8
Alianza comunidad (part)	0.78	2,268	2,909.2
Canóvanas Municipio	32.87	47,648	1,449.8
Canóvanas barrio	10.17	22,420	2,203.8
Canóvanas zona urbana (part)	1.06	3,237	3,039.6

Table 15.
Land Area and Population Density: 2010—Con.

[For information on confidentiality protection, nonsampling error, and definitions, see Selected Appendixes at <www.census.gov/prod/cen2010/cph-1-a.pdf>]

Puerto Rico Municipio Municipio Subdivision Place	Land area in square miles	Total population	
		Number	Average per square mile
Canóvanas Municipio—Con.			
Canóvanas barrio—Con.			
San Isidro comunidad	0.57	6,828	12,026.4
Canóvanas barrio-pueblo	1.22	4,060	3,322.2
Canóvanas zona urbana (part)	1.22	4,060	3,322.2
Cubuy barrio	4.67	1,841	394.0
Benítez comunidad (part)	0.13	743	5,576.6
Hato Puerco barrio	7.96	7,379	927.1
Campo Rico comunidad	0.65	3,006	4,610.6
Lomas barrio	7.39	5,336	721.9
Benítez comunidad (part)	0.23	666	2,898.3
Lomas comunidad	0.34	956	2,795.8
Torrecilla Alta barrio	1.45	6,612	4,573.3
Santa Bárbara comunidad	0.65	4,622	7,067.8
Carolina Municipio	45.32	176,762	3,900.3
Barrazas barrio	5.37	4,301	800.3
Buena Vista barrio	8.49	29,303	3,453.4
Carolina zona urbana (part)	3.13	29,223	9,338.1
Cacao barrio	3.53	4,214	1,194.0
Carolina zona urbana (part)	0.02	0	0.0
Cangrejo Arriba barrio	3.86	17,041	4,409.7
Carolina zona urbana (part)	3.86	17,041	4,409.7
Canovanillas barrio	4.98	11,681	2,345.8
Carolina zona urbana (part)	1.47	9,589	6,529.5
Carolina barrio-pueblo	0.08	1,201	15,778.6
Carolina zona urbana (part)	0.08	1,201	15,778.6
Carruzos barrio	2.04	2,506	1,229.8
Cedro barrio	1.90	1,943	1,024.5
Martín González barrio	3.54	24,662	6,960.9
Carolina zona urbana (part)	3.54	24,662	6,960.9
Sabana Abajo barrio	5.65	55,600	9,833.7
Carolina zona urbana (part)	5.65	55,600	9,833.7
San Antón barrio	1.90	13,578	7,140.3
Carolina zona urbana (part)	1.90	13,578	7,140.3
Santa Cruz barrio	1.39	1,927	1,391.1
Trujillo Bajo barrio	2.59	8,805	3,394.7
Carolina zona urbana (part)	1.00	6,938	6,937.4
Cataño Municipio	4.84	28,140	5,808.6
Cataño barrio-pueblo	0.27	4,283	16,095.4
Cataño zona urbana (part)	0.27	4,283	16,095.4
Palmas barrio	4.58	23,857	5,210.7
Cataño zona urbana (part)	4.58	23,857	5,210.7
Cayey Municipio	51.93	48,119	926.5
Beatriz barrio	2.09	3,027	1,449.6
Cayey barrio-pueblo	2.45	15,298	6,240.8
Cayey zona urbana (part)	2.26	15,035	6,656.4
Cedro barrio	1.95	372	190.6
Cercadillo barrio	2.98	820	275.6
Culebras Alto barrio	1.32	252	191.1
Culebras Bajo barrio	0.95	238	249.2
Farallón barrio	3.52	451	128.0
Guavate barrio	4.52	1,870	414.2
Jájome Alto barrio	4.96	641	129.2
Jájome Bajo barrio	3.47	519	149.4
Lapa barrio	1.15	186	161.9
Matón Abajo barrio	1.93	926	479.4
Matón Arriba barrio	2.19	961	438.6
Monte Llano barrio	2.59	3,302	1,272.7
Cayey zona urbana (part)	0.08	534	6,914.9
Pasto Viejo barrio	1.61	555	345.5
Pedro Avila barrio	0.81	125	154.7
Piedras barrio	0.93	195	209.9
Quebrada Arriba barrio	2.40	1,451	605.2
Rincón barrio	2.37	6,764	2,854.3
Sumido barrio	1.60	802	500.0
Toíta barrio	3.01	5,281	1,755.3
Cayey zona urbana (part)	0.20	1,111	5,556.7
Vegas barrio	3.13	4,083	1,304.7
G. L. García comunidad	0.76	1,751	2,293.1
Ceiba Municipio	29.04	13,631	469.5
Ceiba barrio-pueblo	0.55	3,677	6,660.5
Ceiba zona urbana (part)	0.55	3,677	6,660.5
Chupacallos barrio	2.76	2,036	737.1
Aguas Claras comunidad (part)	1.29	1,558	1,210.5
Ceiba zona urbana (part)	0.26	46	179.7
Daguao barrio	1.17	235	201.1
Guayacán barrio	4.47	2	0.4

Puerto Rico Municipio Municipio Subdivision Place	Land area in square miles	Total population	
		Number	Average per square mile
Ceiba Municipio—Con.			
Machos barrio	7.84	3,567	454.7
Aguas Claras comunidad (part)	0.06	175	3,011.7
Ceiba zona urbana (part)	0.29	1,910	6,548.6
Quebrada Seca barrio	2.76	1,415	511.8
Aguas Claras comunidad (part)	1.39	1,273	916.4
Río Abajo barrio	8.02	884	110.2
Saco barrio	1.45	1,815	1,252.8
Ciales Municipio	66.53	18,782	282.3
Ciales barrio-pueblo	0.11	1,009	8,999.5
Ciales zona urbana (part)	0.11	1,009	8,999.5
Cialitos barrio	9.20	1,449	157.5
Cordillera barrio	4.16	2,348	565.1
Ciales zona urbana (part)	0.08	238	3,079.0
Frontón barrio	11.42	2,228	195.2
Hato Viejo barrio	13.17	2,442	185.5
Jaguas barrio	4.39	4,545	1,036.5
Ciales zona urbana (part)	0.64	1,344	2,090.7
Pesas barrio	4.55	2,361	519.5
Pozas barrio	7.03	1,430	203.5
Toro Negro barrio	12.52	970	77.5
Cidra Municipio	36.02	43,480	1,207.1
Arenas barrio	3.10	6,123	1,976.2
Cidra zona urbana (part)	0.15	994	6,431.3
Bayamón barrio	2.85	5,995	2,104.9
Bayamón comunidad	0.58	2,038	3,530.4
Cidra zona urbana (part)	0.41	1,280	3,099.5
Beatriz barrio	4.24	3,095	729.7
Ceiba barrio	4.44	3,850	867.2
Cidra zona urbana (part)	0.14	454	3,309.6
Rodríguez Hevia zona urbana	0.38	325	844.7
Certenejas barrio	3.42	6,049	1,768.5
Cidra barrio-pueblo	0.11	1,064	9,507.3
Cidra zona urbana (part)	0.11	1,064	9,507.3
Honduras barrio	2.22	1,705	768.0
Monte Llano barrio	1.90	984	519.1
Rabanal barrio	3.77	4,228	1,120.8
Cidra zona urbana (part)	0.03	11	417.7
Parcelas La Milagrosa comunidad	0.26	1,290	5,024.2
Rincón barrio	2.55	4,332	1,698.6
Parcelas Nuevas comunidad	0.64	1,579	2,457.3
Río Abajo barrio	2.17	1,097	505.5
Salto barrio	1.64	176	107.1
Sud barrio	1.98	3,714	1,875.4
Cidra zona urbana (part)	0.27	1,306	4,868.9
Toíta barrio	1.63	1,068	655.5
Coamo Municipio	78.01	40,512	519.3
Coamo barrio-pueblo	0.89	6,685	7,534.5
Coamo zona urbana (part)	0.89	6,685	7,534.5
Coamo Arriba barrio	3.85	391	101.6
Cuyón barrio	10.15	3,077	303.2
Hayales barrio	4.20	1,221	290.6
Los Llanos barrio	6.80	4,862	714.9
Los Llanos comunidad	0.79	2,118	2,686.6
Palmarejo barrio	5.38	3,650	678.9
Coamo zona urbana (part)	0.13	1,385	10,317.3
Palmarejo comunidad	0.59	1,090	1,846.5
Pasto barrio	13.46	5,540	411.6
Coamo zona urbana (part)	0.11	388	3,501.3
Pedro García barrio	6.58	666	101.1
Pulguillas barrio	4.02	1,205	299.6
San Ildefonso barrio	12.40	11,427	921.6
Coamo zona urbana (part)	0.69	3,064	4,439.5
Mariano Colón comunidad (part)	1.43	2,167	1,515.6
Santa Catalina barrio	10.29	1,788	173.8
Comerío Municipio	28.40	20,778	731.6
Cedrito barrio	2.52	1,191	473.2
Cejas barrio	1.26	829	657.8
Comerío barrio-pueblo	0.39	3,657	9,358.4
Comerío zona urbana (part)	0.39	3,657	9,358.4
Doña Elena barrio	4.87	3,252	667.8
Naranjo barrio	4.03	1,915	474.9
Palomas barrio	3.96	4,719	1,192.7
Comerío zona urbana (part)	0.02	215	9,971.8
Palomas comunidad	0.87	1,652	1,908.4
Piñas barrio	3.33	1,718	516.5
Comerío zona urbana (part)	0.03	148	4,300.8

Table 15.
Land Area and Population Density: 2010—Con.

[For information on confidentiality protection, nonsampling error, and definitions, see Selected Appendixes at <www.census.gov/prod/cen2010/cph-1-a.pdf>]

Puerto Rico Municipio Municipio Subdivision Place	Land area in square miles	Total population	
		Number	Average per square mile
Comerío Municipio—Con.			
Río Hondo barrio	5.22	2,300	440.9
Vega Redonda barrio	2.83	1,197	422.9
Corozal Municipio	42.57	37,142	872.4
Abras barrio	3.80	2,262	595.5
Corozal zona urbana (part)	0.06	84	1,524.0
Cibuco barrio	3.58	5,387	1,503.1
Corozal zona urbana (part)	0.24	1,537	6,380.9
Corozal barrio-pueblo	0.35	2,631	7,482.7
Corozal zona urbana (part)	0.35	2,631	7,482.7
Cuchillas barrio	2.69	1,551	575.7
Dos Bocas barrio	4.06	3,060	754.5
Corozal zona urbana (part)	0.02	210	9,034.4
Magueyes barrio	1.97	363	184.1
Maná barrio	3.86	2,093	541.9
Negros barrio	2.97	1,398	470.7
Padilla barrio	4.46	3,653	819.9
Palmarejo barrio	3.86	6,068	1,573.2
Corozal zona urbana (part)	0.49	2,707	5,530.6
Palmarito barrio	4.93	2,227	451.6
Palos Blancos barrio	4.97	3,458	695.1
Pueblo barrio	1.07	2,991	2,805.9
Corozal zona urbana (part)	1.07	2,991	2,805.9
Culebra Municipio	11.62	1,818	156.4
Culebra barrio-pueblo	0.13	462	3,610.5
Culebra zona urbana (part)	0.13	462	3,610.5
Flamenco barrio	4.88	1,048	214.9
Culebra zona urbana (part)	0.59	955	1,608.9
Fraile barrio	3.18	42	13.2
Playa Sardinas I barrio	0.19	186	1,005.2
Culebra zona urbana (part)	0.09	173	1,839.9
Playa Sardinas II barrio	1.00	64	64.0
San Isidro barrio	2.26	16	7.1
Dorado Municipio	23.09	38,165	1,653.0
Dorado barrio-pueblo	0.07	780	10,793.9
Dorado zona urbana (part)	0.07	780	10,793.9
Espinosa barrio	3.17	4,534	1,430.3
Higuillar barrio	11.78	25,785	2,189.2
Dorado zona urbana (part)	3.02	12,478	4,130.8
San Antonio comunidad	1.74	7,574	4,340.5
Maguayo barrio	3.86	4,496	1,165.8
Río Lajas comunidad (part)	0.01	0	0.0
Mameyal barrio	2.66	11	4.1
Río Lajas barrio	1.55	2,559	1,653.5
Río Lajas comunidad (part)	1.50	2,373	1,583.4
Fajardo Municipio	29.86	36,993	1,238.7
Cabezas barrio	2.98	1,339	448.8
Fajardo zona urbana (part)	0.03	6	177.3
Las Croabas comunidad	0.79	1,053	1,330.1
Demajagua barrio	1.33	1,430	1,072.1
Fajardo barrio-pueblo	2.84	13,709	4,834.7
Fajardo zona urbana (part)	2.83	13,699	4,833.9
Florencio barrio	1.66	4,145	2,500.8
Fajardo zona urbana (part)	1.16	4,145	3,565.0
Naranjo barrio	1.50	349	233.0
Quebrada Fajardo barrio	4.51	9,789	2,170.8
Fajardo zona urbana (part)	2.99	9,666	3,232.4
Quebrada Vueltas barrio	5.54	3,665	661.1
Fajardo zona urbana (part)	0.17	224	1,336.4
Luis M. Cintrón comunidad	1.20	2,290	1,912.4
Río Arriba barrio	8.56	1,377	160.9
Sardinera barrio	0.95	1,190	1,257.2
Fajardo zona urbana (part)	0.95	1,190	1,257.2
Florida Municipio	15.21	12,680	833.7
Florida Adentro barrio	15.21	12,680	833.7
Florida zona urbana	1.51	4,711	3,119.4
Pajonal comunidad	0.11	742	6,632.1
Guánica Municipio	37.05	19,427	524.3
Arena barrio	4.38	96	21.9
Caño barrio	1.54	1,788	1,157.5
El Tumbao comunidad (part)	0.83	1,718	2,075.5
Carenero barrio	7.39	2,670	361.2
Guánica zona urbana (part)	0.04	216	6,090.6
María Antonia comunidad	0.20	1,285	6,292.9
Ciénaga barrio	5.68	2,231	393.1

Puerto Rico Municipio Municipio Subdivision Place	Land area in square miles	Total population	
		Number	Average per square mile
Guánica Municipio—Con.			
Ciénaga barrio—Con.			
Fuig comunidad	0.30	1,110	3,722.4
Guánica zona urbana (part)	0.03	4	137.5
Ensenada barrio	0.79	1,705	2,146.9
Guánica zona urbana (part)	0.60	1,704	2,828.7
Guánica barrio-pueblo	0.78	3,514	4,479.9
Guánica zona urbana (part)	0.78	3,514	4,479.9
Montalva barrio	10.85	3,181	293.2
Guánica zona urbana (part)	1.07	1,816	1,697.8
Susúa Baja barrio	5.63	4,242	753.8
El Tumbao comunidad (part)	0.24	793	3,275.2
Guayama Municipio	64.99	45,362	698.0
Algarrobo barrio	4.20	6,959	1,655.2
Corazón comunidad	0.55	2,131	3,843.1
Guayama zona urbana (part)	0.54	2,853	5,256.4
Caimital barrio	3.55	4,124	1,161.4
Guayama zona urbana (part)	0.04	197	5,009.0
Olimpo comunidad	0.29	2,064	7,070.1
Carite barrio	11.00	1,210	110.0
Carmen barrio	2.31	619	267.7
Pueblito del Carmen comunidad	0.91	572	628.1
Guamaní barrio	5.81	1,455	250.5
Guayama barrio-pueblo	2.46	16,891	6,860.1
Guayama zona urbana (part)	2.43	16,891	6,948.4
Jobos barrio	11.79	8,286	702.6
Jobos comunidad	0.55	2,479	4,471.0
Machete barrio	3.51	3,846	1,095.3
Guayama zona urbana (part)	0.65	2,750	4,238.9
Palmas barrio	6.73	709	105.4
Pozo Hondo barrio	13.62	1,263	92.7
Guayanilla Municipio	42.27	21,581	510.5
Barrero barrio	1.28	839	654.4
Boca barrio	6.39	1,089	170.5
Indios comunidad (part)	0.53	919	1,742.8
Cedro barrio	4.77	0	0.0
Consejo barrio	1.51	886	585.6
Guayanilla barrio-pueblo	0.54	3,757	6,927.4
Guayanilla zona urbana (part)	0.54	3,757	6,927.4
Indios barrio	4.78	2,647	553.6
Indios comunidad (part)	0.49	565	1,154.4
Jagua Pasto barrio	3.22	108	33.5
Jaguas barrio	0.72	1,413	1,967.2
Llano barrio	1.98	773	389.7
Macaná barrio	1.43	1,483	1,036.8
Magas barrio	3.44	3,436	999.3
Guayanilla zona urbana (part)	0.17	192	1,157.0
Magas Arriba comunidad	0.73	1,215	1,654.9
Pasto barrio	3.83	327	85.3
Playa barrio	0.52	1,186	2,296.0
Quebrada Honda barrio	1.92	390	203.6
Quebradas barrio	1.77	2,425	1,371.0
Rufina barrio	1.81	220	121.8
Sierra Baja barrio	2.37	602	254.4
Guaynabo Municipio	27.58	97,924	3,550.7
Camarones barrio	2.44	5,626	2,303.1
Guaynabo zona urbana (part)	1.09	3,815	3,498.7
Frailes barrio	4.08	32,050	7,863.1
Guaynabo zona urbana (part)	4.08	32,050	7,863.1
Guaraguao barrio	1.75	4,178	2,383.6
Guaynabo barrio-pueblo	0.59	4,008	6,840.7
Guaynabo zona urbana (part)	0.59	4,008	6,840.7
Hato Nuevo barrio	3.48	4,114	1,182.8
Mamey barrio	2.45	3,103	1,264.5
Pueblo Viejo barrio	4.63	23,816	5,147.5
Guaynabo zona urbana (part)	4.63	23,816	5,147.5
Río barrio	1.87	2,791	1,491.8
Santa Rosa barrio	3.68	16,904	4,594.5
Guaynabo zona urbana (part)	1.66	11,754	7,070.8
Sonadora barrio	2.61	1,334	510.7
Gurabo Municipio	27.89	45,369	1,626.9
Celada barrio	3.55	3,160	889.4
Celada comunidad (part)	0.06	364	6,010.2
Gurabo barrio-pueblo	0.11	1,509	14,174.7
Gurabo zona urbana (part)	0.11	1,509	14,174.7
Hato Nuevo barrio	4.37	9,345	2,137.8
Celada comunidad (part)	0.61	3,717	6,112.2

Table 15.
Land Area and Population Density: 2010—Con.

[For information on confidentiality protection, nonsampling error, and definitions, see Selected Appendixes at <www.census.gov/prod/cen2010/cph-1-a.pdf>]

Puerto Rico Municipio Municipio Subdivision Place	Land area in square miles	Total population	
		Number	Average per square mile
Gurabo Municipio—Con.			
Jaguar barrio	0.76	735	973.4
Gurabo zona urbana (part)	0.01	0	0.0
Jaguas barrio	2.88	2,083	722.9
Mamey barrio	2.62	4,714	1,798.9
Gurabo zona urbana (part)	0.20	1,032	5,157.8
Masa barrio	3.74	1,522	406.6
Navarro barrio	2.78	10,561	3,798.8
Parcelas de Navarro comunidad	0.13	1,568	11,658.3
Quebrada Infierno barrio	1.75	773	442.4
Rincón barrio	5.33	10,967	2,057.8
Gurabo zona urbana (part)	0.88	5,068	5,750.9
Hatillo Municipio	41.78	41,953	1,004.1
Aibonito barrio	7.56	2,816	372.4
Bayaney barrio	7.78	3,550	456.1
Buena Vista barrio	3.55	2,490	701.2
Rafael González comunidad (part)	0.17	1,198	7,198.5
Campo Alegre barrio	4.63	5,210	1,126.2
Rafael Capó comunidad	1.43	1,700	1,185.0
Rafael González comunidad (part)	0.15	1,028	6,676.9
Capáez barrio	2.94	4,231	1,439.4
Hatillo zona urbana (part)	0.04	0	0.0
Carrizales barrio	4.40	8,066	1,834.4
Carrizales comunidad	0.56	2,738	4,877.2
Corcovado barrio	3.60	4,617	1,281.3
Corcovado comunidad	0.51	1,405	2,737.9
Rafael González comunidad (part)	0.10	77	799.1
Hatillo barrio	1.59	3,806	2,387.1
Hatillo zona urbana (part)	0.45	1,322	2,924.4
Hatillo barrio-pueblo	0.59	3,117	5,277.7
Hatillo zona urbana (part)	0.59	3,117	5,277.7
Naranjito barrio	5.13	4,050	789.0
Hormigueros Municipio	11.34	17,250	1,520.6
Benavente barrio	3.50	40	11.4
Guanajibo barrio	2.33	5,959	2,561.3
Hormigueros zona urbana (part)	1.73	5,482	3,172.5
Hormigueros barrio	1.92	4,358	2,268.8
Hormigueros zona urbana (part)	1.01	2,423	2,410.5
Hormigueros barrio-pueblo	0.23	1,204	5,284.5
Hormigueros zona urbana (part)	0.21	1,201	5,709.3
Jaguitas barrio	1.42	1,384	977.8
Hormigueros zona urbana (part)	0.45	547	1,211.1
Lavadero barrio	1.95	4,305	2,205.7
Hormigueros zona urbana (part)	1.01	2,790	2,767.0
Humacao Municipio	44.75	58,466	1,306.4
Antón Ruíz barrio	8.40	3,496	416.2
Antón Ruíz comunidad	0.44	1,589	3,581.9
Bajandas comunidad (part)	0.31	754	2,456.2
Buena Vista barrio	4.48	3,519	786.1
Buena Vista comunidad	0.24	1,134	4,741.3
Palmas del Mar comunidad (part)	0.64	57	88.5
Candelero Abajo barrio	4.87	5,135	1,054.7
Candelero Abajo comunidad	0.06	598	9,799.1
Palmas del Mar comunidad (part)	2.40	1,998	832.8
Candelero Arriba barrio	1.46	3,596	2,455.0
Candelero Arriba comunidad	0.38	1,215	3,162.1
Cataño barrio	2.43	3,387	1,392.6
Humacao zona urbana (part)	0.13	863	6,463.7
Collores barrio	2.03	2,770	1,365.9
Humacao barrio-pueblo	0.64	3,862	6,002.1
Humacao zona urbana (part)	0.64	3,862	6,002.1
Mabú barrio	2.93	8,045	2,746.6
Humacao zona urbana (part)	1.69	5,494	3,252.2
La Fermina comunidad (part)	0.54	1,686	3,128.6
Mambiche barrio	2.08	2,387	1,145.1
Mariana barrio	4.37	3,230	738.6
Punta Santiago barrio	2.20	4,723	2,143.4
Punta Santiago comunidad (part)	1.36	4,716	3,463.2
Río Abajo barrio	5.86	7,495	1,279.7
Bajandas comunidad (part)	0.34	555	1,633.5
Humacao zona urbana (part)	1.82	5,184	2,842.4
Punta Santiago comunidad (part)	0.19	248	1,290.3
Tejas barrio	2.99	6,821	2,277.9
Humacao zona urbana (part)	0.64	3,226	5,075.9
Isabela Municipio	55.30	45,631	825.1
Arenales Altos barrio	9.19	4,101	446.2
Arenales Bajos barrio	2.56	3,591	1,402.3
Isabela Municipio—Con.			
Arenales Bajos barrio—Con.			
Mora comunidad (part)	0.02	204	10,251.4
Bajura barrio	1.61	663	411.3
Isabela zona urbana (part)	0.14	84	588.8
Bejucos barrio	2.69	5,055	1,877.6
Isabela zona urbana (part)	0.10	427	4,105.0
Coto barrio	4.38	3,575	816.6
Galateo Alto barrio	5.76	1,314	228.1
Galateo Bajo barrio	1.47	1,961	1,334.9
Guayabos barrio	1.75	1,475	842.7
Isabela zona urbana (part)	0.40	589	1,469.6
Guerrero barrio	3.22	3,552	1,103.9
Mora comunidad (part)	0.30	1,379	4,598.4
Isabela barrio-pueblo	1.45	7,826	5,382.5
Isabela zona urbana (part)	1.45	7,826	5,382.5
Jobos barrio	3.54	3,446	972.5
Llanadas barrio	7.36	2,315	314.3
Mora barrio	2.38	4,682	1,971.1
Isabela zona urbana (part)	0.50	2,329	4,638.4
Planas barrio	7.93	2,075	261.5
Jayuya Municipio	44.53	16,642	373.7
Coabey barrio	3.81	2,166	568.8
Collores barrio	3.49	1,666	477.3
Jauca barrio	3.71	116	31.3
Jayuya barrio-pueblo	0.14	1,222	8,606.6
Jayuya zona urbana (part)	0.14	1,222	8,606.6
Jayuya Abajo barrio	4.97	3,367	677.9
Jayuya zona urbana (part)	0.16	1,071	6,686.3
Mameyes Arriba barrio	9.52	2,240	235.4
Pica barrio	0.94	153	162.6
Río Grande barrio	1.89	879	464.4
Saliente barrio	6.92	649	93.8
Veguitas barrio	6.63	3,685	555.7
Jayuya zona urbana (part)	0.04	466	10,641.3
Zamas barrio	2.51	499	198.6
Juana Díaz Municipio	60.28	50,747	841.9
Amuelas barrio	2.35	4,575	1,947.0
Juana Díaz zona urbana (part)	0.08	0	0.0
Piedra Aguza comunidad	0.58	2,901	4,999.6
Callabo barrio	2.11	2,237	1,060.1
Capitanejo barrio	3.21	4,350	1,357.2
Potala Pastillo comunidad	0.51	3,092	6,075.1
Cintrona barrio	6.88	3,226	468.7
Collores barrio	10.21	2,073	203.1
Emajagual barrio	2.00	0	0.0
Guayabal barrio	5.89	5,835	991.0
Guayabal comunidad	0.49	2,036	4,194.6
Jacaguas barrio	3.26	3,957	1,212.0
Luis Lloréns Torres comunidad	0.46	2,912	6,324.7
Juana Díaz barrio-pueblo	0.51	3,977	7,823.1
Juana Díaz zona urbana (part)	0.51	3,977	7,823.1
Lomas barrio	0.73	938	1,292.8
Juana Díaz zona urbana (part)	0.43	888	2,048.3
Río Cañas Abajo barrio	11.21	2,848	254.2
Río Cañas Abajo comunidad	0.25	1,038	4,143.9
Río Cañas Arriba barrio	4.18	2,165	517.5
Sabana Llana barrio	3.31	8,896	2,690.2
Aguilita comunidad	0.90	4,747	5,290.6
Capitanejo comunidad (part)	0.48	3,471	7,301.1
Tijeras barrio	4.44	5,670	1,276.4
Juana Díaz zona urbana (part)	0.45	3,051	6,820.6
Juncos Municipio	26.49	40,290	1,521.0
Caimito barrio	2.24	2,423	1,079.8
El Mangó comunidad (part)	0.49	1,454	2,988.6
Ceiba Norte barrio	5.47	9,755	1,782.3
Juncos zona urbana (part)	0.63	3,103	4,902.6
Ceiba Sur barrio	2.98	5,482	1,838.8
Juncos zona urbana (part)	0.07	207	3,160.1
Gurabo Abajo barrio	5.72	4,857	848.7
Gurabo Arriba barrio	0.96	569	594.9
El Mangó comunidad (part)	0.02	28	1,674.0
Juncos barrio-pueblo	0.36	2,464	6,763.6
Juncos zona urbana (part)	0.36	2,464	6,763.6
Lirios barrio	2.38	5,646	2,374.5
Juncos zona urbana (part)	0.09	876	9,592.1
Mamey barrio	1.65	4,310	2,604.8
Juncos zona urbana (part)	0.14	914	6,495.0

Table 15.
Land Area and Population Density: 2010—Con.

[For information on confidentiality protection, nonsampling error, and definitions, see Selected Appendixes at <www.census.gov/prod/cen2010/cph-1-a.pdf>]

Puerto Rico Municipio Municipio Subdivision Place	Land area in square miles	Total population	
		Number	Average per square mile
Juncos Municipio—Con.			
Valenciano Abajo barrio	2.95	3,582	1,215.4
Valenciano Arriba barrio	1.77	1,202	680.1
Lajas Municipio	59.95	25,753	429.6
Candelaria barrio	2.46	3,599	1,463.5
Lajas zona urbana (part)	0.10	1,070	10,928.7
Palmarejo comunidad (part)	0.15	217	1,439.0
Costa barrio	13.85	1,628	117.6
Lajas barrio	1.60	2,694	1,680.7
Lajas zona urbana (part)	0.46	781	1,700.2
Lajas barrio-pueblo	0.06	564	8,800.5
Lajas zona urbana (part)	0.06	564	8,800.5
Lajas Arriba barrio	6.15	2,456	399.7
Llanos barrio	7.99	675	84.5
Maguayo comunidad (part)	0.06	62	1,005.0
Palmarejo barrio	7.22	3,750	519.7
Maguayo comunidad (part)	0.25	841	3,368.8
Palmarejo comunidad (part)	0.14	749	5,293.6
Parguera barrio	4.01	2,082	518.6
La Parguera comunidad	0.24	1,044	4,352.5
París barrio	1.68	968	575.8
Plata barrio	6.27	2,620	417.6
Sabana Yeguas barrio	7.75	3,114	401.7
Lajas zona urbana (part)	0.58	2,171	3,765.5
Santa Rosa barrio	0.91	1,603	1,770.2
Lares Municipio	61.45	30,753	500.5
Bartolo barrio	8.25	2,035	246.7
Buenos Aires barrio	6.00	2,291	381.9
Lares zona urbana (part)	0.04	118	2,656.0
Callejones barrio	8.39	4,575	545.1
Espino barrio	3.19	1,695	531.3
Lares barrio	4.94	3,405	689.7
Lares zona urbana (part)	0.13	409	3,219.6
Lares barrio-pueblo	0.58	2,690	4,612.7
Lares zona urbana (part)	0.58	2,690	4,612.7
La Torre barrio	5.64	1,574	279.3
Lares zona urbana (part)	0.11	74	656.7
Mirasol barrio	3.71	938	252.8
Pezuela barrio	2.42	474	195.6
Piletas barrio	7.76	5,671	730.9
Pueblo barrio	2.95	4,838	1,641.1
Lares zona urbana (part)	0.50	1,626	3,260.1
Río Prieto barrio	7.62	567	74.4
Las Marías Municipio	46.36	9,881	213.1
Alto Sano barrio	1.64	179	109.5
Anones barrio	5.95	1,262	212.0
Bucarabones barrio	2.89	616	213.2
Buena Vista barrio	4.40	615	139.6
Cerrote barrio	4.48	496	110.8
Chamorro barrio	1.36	98	71.9
Espino barrio	1.60	181	113.3
Furnias barrio	3.18	1,474	464.0
Las Marías barrio-pueblo	0.06	262	4,141.3
Las Marías zona urbana (part)	0.06	223	3,854.9
Maravilla Este barrio	1.93	748	387.4
Las Marías zona urbana (part)	0.20	292	1,449.6
Maravilla Norte barrio	1.49	580	388.7
Maravilla Sur barrio	3.63	1,934	533.5
Las Marías zona urbana (part)	0.04	291	7,017.2
Naranjales barrio	3.49	558	159.8
Palma Escrita barrio	5.01	507	101.3
Purísima Concepción barrio	2.10	87	41.5
Río Cañas barrio	3.16	284	90.0
Las Piedras Municipio	33.88	38,675	1,141.5
Boquerón barrio	2.87	1,824	635.7
Boquerón comunidad	1.09	1,043	955.8
Ceiba barrio	1.50	2,500	1,670.5
Collores barrio	3.75	4,710	1,254.9
La Fermina comunidad (part)	0.44	1,057	2,404.1
Las Piedras zona urbana (part)	0.07	8	117.4
El Río barrio	8.84	5,096	576.6
Pueblito del Río comunidad	0.25	1,310	5,159.6
Las Piedras barrio-pueblo	0.18	1,500	8,141.8
Las Piedras zona urbana (part)	0.18	1,500	8,141.8
Montones barrio	8.79	9,332	1,061.3
Quebrada Arenas barrio	1.92	4,225	2,195.0
Las Piedras zona urbana (part)	0.24	1,238	5,218.6

Puerto Rico Municipio Municipio Subdivision Place	Land area in square miles	Total population	
		Number	Average per square mile
Las Piedras Municipio—Con.			
Tejas barrio	6.02	9,488	1,576.2
Las Piedras zona urbana (part)	0.67	3,137	4,658.6
Loíza Municipio	19.37	30,060	1,552.2
Canóvanas barrio	4.35	6,981	1,605.3
Loíza barrio-pueblo	0.52	3,875	7,505.6
Loíza zona urbana	0.52	3,875	7,505.6
Mediania Alta barrio	1.65	8,019	4,848.5
Vieques comunidad	0.34	3,316	9,646.5
Mediania Baja barrio	2.49	8,781	3,524.6
Suárez comunidad	0.16	1,931	11,744.6
Torrecilla Alta barrio	3.05	0	0.0
Torrecilla Baja barrio	7.31	2,404	329.1
Luquillo Municipio	25.81	20,068	777.5
Juan Martín barrio	2.83	874	308.4
Luquillo barrio-pueblo	0.09	1,028	11,099.1
Luquillo zona urbana (part)	0.09	1,028	11,099.1
Mameyes I barrio	4.01	2,319	578.1
Playa Fortuna comunidad (part)	0.53	1,402	2,644.4
Mata de Plátano barrio	4.49	8,972	1,999.9
Luquillo zona urbana (part)	0.79	5,327	6,703.9
Playa Fortuna comunidad (part)	0.08	288	3,622.3
Pitahaya barrio	6.63	4,523	682.2
Luquillo zona urbana (part)	0.06	529	8,984.1
Ramos comunidad	1.10	1,821	1,662.1
Sabana barrio	7.76	2,352	303.2
Luquillo zona urbana (part)	0.12	877	7,548.1
Manatí Municipio	45.13	44,113	977.5
Bajura Adentro barrio	3.98	2,436	611.7
Bajura Afuera barrio	2.53	677	267.2
Manatí zona urbana (part)	0.15	284	1,840.3
Coto Norte barrio	3.88	11,250	2,900.7
Coto Norte comunidad (part)	0.16	924	5,803.2
Manatí zona urbana (part)	0.70	4,014	5,694.2
Coto Sur barrio	6.26	8,184	1,307.9
Manatí zona urbana (part)	0.43	3,883	9,136.0
Manatí barrio-pueblo	0.77	5,746	7,475.3
Manatí zona urbana (part)	0.77	5,746	7,475.3
Río Arriba Poniente barrio	8.31	1,857	223.6
Río Arriba Saliente barrio	6.54	3,592	548.8
Manatí zona urbana (part)	0.03	84	3,187.7
Tierras Nuevas Poniente barrio	6.26	3,614	577.6
La Luisa comunidad	0.98	2,590	2,634.2
Tierras Nuevas Saliente barrio	6.60	6,757	1,023.8
Tierras Nuevas Poniente comunidad	0.92	3,228	3,524.2
Maricao Municipio	36.62	6,276	171.4
Bucarabones barrio	5.29	164	31.0
Indiera Alta barrio	8.11	1,369	168.8
Indiera Baja barrio	3.86	518	134.3
Indiera Fría barrio	5.84	449	76.9
Maricao barrio-pueblo	0.11	716	6,512.2
Maricao zona urbana (part)	0.11	716	6,512.2
Maricao Afuera barrio	9.04	2,076	229.6
Maricao zona urbana (part)	0.05	152	2,871.4
Montoso barrio	4.37	984	225.2
Maunabo Municipio	21.07	12,225	580.3
Calzada barrio	3.14	1,082	344.9
Emajagua barrio	4.14	4,538	1,097.3
Emajagua comunidad	0.85	2,857	3,360.8
Maunabo zona urbana (part)	0.21	313	1,485.3
Lizas barrio	2.30	762	332.0
Matuyas Alto barrio	3.51	288	82.0
Matuyas Bajo barrio	1.68	327	195.0
Maunabo barrio-pueblo	0.14	317	2,255.5
Maunabo zona urbana (part)	0.14	317	2,255.5
Palo Seco barrio	1.40	1,270	906.7
Palo Seco comunidad	0.45	1,008	2,219.4
Quebrada Arenas barrio	1.72	1,667	970.1
Maunabo zona urbana (part)	0.10	1,017	10,206.7
Talante barrio	1.59	1,381	869.5
Maunabo zona urbana (part)	0.13	21	155.8
Tumbao barrio	1.46	593	405.7
Mayagüez Municipio	77.65	89,080	1,147.3
Algarrobos barrio	1.66	4,383	2,633.0
Mayagüez zona urbana (part)	1.66	4,383	2,633.0

Table 15.
Land Area and Population Density: 2010—Con.

[For information on confidentiality protection, nonsampling error, and definitions, see Selected Appendixes at <www.census.gov/prod/cen2010/cph-1-a.pdf>]

Puerto Rico Municipio Municipio Subdivision Place	Land area in square miles	Total population	
		Number	Average per square mile
Mayagüez Municipio—Con.			
Bateyes barrio	2.43	1,156	476.0
Guanajibo barrio	3.54	6,029	1,704.1
Mayagüez zona urbana (part)	3.54	6,029	1,704.1
Isla de Mona e Islote Monito barrio	21.98	5	0.2
Juan Alonso barrio	2.79	1,158	415.4
Mayagüez zona urbana (part)	1.57	728	463.8
Leguísamo barrio	3.76	2,096	557.1
Limón barrio	3.65	1,377	377.4
Malezas barrio	1.06	1,072	1,011.9
Mayagüez barrio-pueblo	2.55	26,903	10,553.4
Mayagüez zona urbana (part)	2.55	26,903	10,553.4
Mayagüez Arriba barrio	2.57	5,341	2,075.8
Mayagüez zona urbana (part)	1.93	4,469	2,318.5
Miradero barrio	2.93	5,724	1,954.4
Mayagüez zona urbana (part)	2.93	5,724	1,954.4
Montoso barrio	3.08	1,049	340.2
Naranjales barrio	1.53	1,109	724.3
Quebrada Grande barrio	2.47	5,558	2,252.0
Mayagüez zona urbana (part)	1.93	4,864	2,525.0
Quemado barrio	2.77	2,518	907.7
Río Cañas Abajo barrio	3.57	2,459	689.6
Mayagüez zona urbana (part)	1.33	1,665	1,251.3
Río Cañas Arriba barrio	3.12	1,354	433.4
Río Hondo barrio	1.72	3,640	2,116.1
Mayagüez zona urbana (part)	0.54	2,577	4,791.9
Rosario barrio	2.01	1,403	698.9
Sábalos barrio	1.99	10,741	5,395.0
Mayagüez zona urbana (part)	1.99	10,741	5,395.0
Sabanetas barrio	6.46	4,005	620.4
Mayagüez zona urbana (part)	0.99	2,380	2,402.9
Moca Municipio	50.34	40,109	796.7
Aceitunas barrio	5.36	3,098	578.3
Aceitunas comunidad	0.25	1,436	5,761.9
Capá barrio	2.22	3,747	1,689.5
Centro barrio	3.96	1,056	266.7
Cerro Gordo barrio	6.84	2,478	362.3
Cruz barrio	1.97	1,127	571.7
Cuchillas barrio	2.85	4,352	1,526.6
Marías barrio	2.33	1,766	757.1
Moca barrio-pueblo	0.32	1,735	5,406.8
Moca zona urbana (part)	0.32	1,735	5,406.8
Naranjo barrio	4.83	2,875	595.7
Plata barrio	4.74	2,797	590.0
Pueblo barrio	3.47	6,364	1,836.2
Moca zona urbana (part)	0.68	2,126	3,137.5
Rocha barrio	7.13	4,004	561.4
Voladoras barrio	4.33	4,710	1,087.5
Morovis Municipio	38.87	32,610	838.9
Barahona barrio	3.75	5,244	1,396.6
Barahona comunidad	0.53	2,469	4,679.0
Cuchillas barrio	2.90	2,333	805.2
Fránquez barrio	4.20	4,583	1,090.7
Fránquez comunidad	0.36	1,948	5,422.7
Monte Llano barrio	1.60	2,948	1,840.8
Morovis zona urbana (part)	0.31	1,018	3,264.2
Morovis barrio-pueblo	0.07	895	12,792.0
Morovis zona urbana (part)	0.07	895	12,792.0
Morovis Norte barrio	3.31	3,546	1,071.8
Morovis zona urbana (part)	0.18	119	662.9
Morovis Sud barrio	1.72	4,208	2,446.7
Pasto barrio	3.14	767	244.3
Perchas barrio	2.71	1,336	493.0
Río Grande barrio	2.95	594	201.3
San Lorenzo barrio	3.09	1,209	391.2
Torrecillas barrio	3.35	623	186.0
Unibón barrio	2.70	3,853	1,426.4
Vaga barrio	3.38	471	139.5
Naguabo Municipio	51.66	26,720	517.2
Daguao barrio	3.63	2,273	626.5
Daguao comunidad	0.55	1,604	2,900.6
Duque barrio	4.50	2,425	538.9
Duque comunidad	0.22	1,320	5,976.9
Naguabo zona urbana (part)	0.18	492	2,805.5
Húcares barrio	2.45	2,918	1,190.7
Maizales barrio	4.95	1,913	386.3
Naguabo zona urbana (part)	0.01	6	414.2
Mariana barrio	7.55	2,074	274.6

Puerto Rico Municipio Municipio Subdivision Place	Land area in square miles	Total population	
		Number	Average per square mile
Naguabo Municipio—Con.			
Naguabo barrio-pueblo	0.25	1,514	6,153.4
Naguabo zona urbana (part)	0.25	1,514	6,153.4
Peña Pobre barrio	4.38	4,131	943.7
Peña Pobre comunidad	0.10	991	9,911.0
Río barrio	5.04	5,350	1,061.9
Naguabo zona urbana (part)	0.20	2,431	12,392.9
Río Blanco barrio	17.09	3,412	199.6
Río Blanco comunidad	0.77	1,681	2,188.1
Santiago y Lima barrio	1.82	710	389.7
Naranjito Municipio	27.40	30,402	1,109.5
Achiote barrio	2.80	3,919	1,400.2
Naranjito zona urbana (part)	0.12	215	1,723.9
Anones barrio	5.94	4,976	837.9
Naranjito zona urbana (part)	0.02	186	10,329.3
Cedro Abajo barrio	3.90	4,627	1,187.1
Cedro Arriba barrio	5.29	3,876	732.5
Guadiana barrio	3.27	3,978	1,215.1
Naranjito zona urbana (part)	0.06	86	1,334.1
Lomas barrio	2.92	3,865	1,323.0
Naranjito barrio-pueblo	0.12	1,157	9,706.0
Naranjito zona urbana (part)	0.12	1,157	9,706.0
Nuevo barrio	3.16	4,004	1,267.0
Naranjito zona urbana (part)	0.00	11	4,105.8
Orocovis Municipio	63.62	23,423	368.2
Ala de la Piedra barrio	5.51	419	76.1
Barros barrio	2.74	1,917	698.5
Bauta Abajo barrio	10.35	1,516	146.5
Bauta Arriba barrio	3.24	913	282.1
Bermejales barrio	1.87	500	267.5
Botijas barrio	4.94	3,720	753.2
Cacaos barrio	4.35	878	201.7
Collores barrio	1.49	152	101.7
Damián Abajo barrio	2.70	754	278.9
Damián Arriba barrio	3.87	913	235.9
Gato barrio	3.91	2,072	530.3
Mata de Cañas barrio	1.61	538	335.0
Orocovis barrio	2.96	3,658	1,237.5
Orocovis zona urbana (part)	0.01	40	2,871.5
Orocovis barrio-pueblo	0.11	682	6,422.1
Orocovis zona urbana (part)	0.11	682	6,422.1
Pellejas barrio	3.53	577	163.3
Sabana barrio	1.99	976	489.4
Saltos barrio	8.45	3,238	383.3
Patillas Municipio	46.70	19,277	412.8
Apeadero barrio	2.29	699	304.9
Bajo barrio	1.21	1,530	1,267.5
Lamboglia comunidad	0.42	1,050	2,512.6
Cacao Alto barrio	1.11	2,449	2,212.6
Patillas zona urbana (part)	0.14	689	4,945.3
Cacao Bajo barrio	2.42	1,437	594.4
Palmas comunidad (part)	0.61	184	303.6
Patillas zona urbana (part)	0.15	0	0.0
Egozcue barrio	0.48	52	109.3
Guardarraya barrio	3.02	1,603	531.1
Jacaboa barrio	3.49	1,278	366.1
Jagual barrio	1.86	363	195.4
Mamey barrio	1.34	1,380	1,032.8
Patillas zona urbana (part)	0.20	907	4,497.8
Marín barrio	5.24	890	170.0
Patillas zona urbana (part)	0.10	1	9.8
Mulas barrio	5.33	439	82.4
Muñoz Rivera barrio	8.84	673	76.1
Patillas barrio-pueblo	0.49	2,279	4,640.7
Patillas zona urbana (part)	0.49	2,279	4,640.7
Pollos barrio	3.26	3,146	964.5
Patillas zona urbana (part)	0.06	457	7,833.5
Quebrada Arriba barrio	3.64	711	195.4
Ríos barrio	2.70	348	128.8
Peñuelas Municipio	44.62	24,282	544.2
Barreal barrio	3.56	272	76.5
Coto barrio	1.15	1,467	1,272.1
Peñuelas zona urbana (part)	0.18	854	4,820.0
Cuebas barrio	0.94	449	475.1
Encarnación barrio	4.90	1,378	281.4
Tallaboa comunidad	0.51	925	1,818.6
Jaguas barrio	4.03	2,211	548.4

Table 15.
Land Area and Population Density: 2010—Con.

[For information on confidentiality protection, nonsampling error, and definitions, see Selected Appendixes at <www.census.gov/prod/cen2010/cph-1-a.pdf>]

Puerto Rico Municipio Municipio Subdivision Place	Land area in square miles	Total population	
		Number	Average per square mile
Peñuelas Municipio—Con.			
Jaguas barrio—Con.			
Peñuelas zona urbana (part)	0.12	1,307	10,468.7
Macaná barrio	2.17	803	369.5
Peñuelas barrio-pueblo	0.25	1,422	5,671.7
Peñuelas zona urbana (part)	0.25	1,422	5,671.7
Quebrada Ceiba barrio	3.88	4,731	1,220.4
Peñuelas zona urbana (part)	0.41	2,276	5,533.5
Tallaboa Alta comunidad (part)	0.08	911	11,537.0
Rucio barrio	8.49	1,064	125.4
Santo Domingo barrio	4.01	5,761	1,437.7
Santo Domingo comunidad	2.14	3,156	1,475.3
Tallaboa Alta barrio	2.40	3,784	1,575.9
Tallaboa Alta comunidad (part)	0.28	905	3,213.4
Tallaboa Poniente barrio	4.05	696	171.8
Tallaboa Saliente barrio	4.79	244	50.9
Ponce Municipio	114.76	166,327	1,449.3
Anón barrio	12.85	1,670	129.9
Anon Raices comunidad	0.06	287	4,632.9
Bucaná barrio	1.36	3,630	2,665.0
Ponce zona urbana (part)	1.36	3,630	2,665.0
Canas barrio	14.47	32,708	2,260.8
Ponce zona urbana (part)	7.61	25,978	3,414.7
Quebrada del Agua comunidad	0.57	1,325	2,343.9
Canas Urbano barrio	2.31	17,933	7,756.6
Ponce zona urbana (part)	2.31	17,933	7,756.6
Capitanejo barrio	3.93	1,011	257.0
Capitanejo comunidad (part)	0.47	483	1,032.5
Cerrillos barrio	3.11	4,356	1,399.5
Cerillos Hoyos comunidad	0.26	748	2,902.0
Ponce zona urbana (part)	0.97	3,221	3,328.8
Coto Laurel barrio	3.52	7,123	2,022.6
Coto Laurel comunidad	0.37	3,047	8,277.6
Ponce zona urbana (part)	0.63	554	874.4
Cuarto barrio	0.16	1,999	12,265.5
Ponce zona urbana (part)	0.16	1,999	12,265.5
Guaraguao barrio	4.13	1,117	270.7
Machuelo Abajo barrio	1.79	11,855	6,627.9
Ponce zona urbana (part)	1.79	11,855	6,627.9
Machuelo Arriba barrio	6.54	12,412	1,898.6
El Paraiso comunidad	0.32	1,716	5,366.3
La Yuca comunidad	0.09	665	7,039.0
Ponce zona urbana (part)	1.83	8,095	4,413.6
Vayas comunidad	0.11	528	4,926.1
Magueyes barrio	4.55	5,947	1,306.1
Corral Viejo comunidad	0.18	260	1,484.6
Ponce zona urbana (part)	1.56	5,442	3,496.9
Magueyes Urbano barrio	1.24	1,132	911.5
Ponce zona urbana (part)	1.24	1,132	911.5
Maragüez barrio	5.34	545	102.1
Marueño barrio	4.21	1,692	401.9
Marueño comunidad	0.47	1,011	2,162.5
Ponce zona urbana (part)	0.02	0	0.0
Monte Llano barrio	2.15	523	242.9
Monte Verde comunidad	0.40	137	338.8
Tibes comunidad (part)	0.06	33	532.3
Playa barrio	4.39	14,077	3,207.5
Ponce zona urbana (part)	4.39	14,077	3,207.5
Portugués barrio	3.54	4,134	1,169.2
Ponce zona urbana (part)	0.56	2,278	4,089.4
Tibes comunidad (part)	0.12	55	441.9
Portugués Urbano barrio	1.26	4,110	3,269.5
Ponce zona urbana (part)	1.26	4,110	3,269.5
Primero barrio	0.26	3,175	12,395.1
Ponce zona urbana (part)	0.26	3,175	12,395.1
Quebrada Limón barrio	2.67	709	265.5
Ponce zona urbana (part)	0.40	188	468.4
Quinto barrio	0.10	568	5,527.7
Ponce zona urbana (part)	0.10	568	5,527.7
Real barrio	5.22	3,696	707.5
Parcelas Mandry comunidad	0.09	571	6,094.2
Sabanetas barrio	2.72	5,534	2,031.4
Ponce zona urbana (part)	1.71	5,483	3,211.7
San Antón barrio	1.13	10,992	9,768.4
Ponce zona urbana (part)	1.13	10,992	9,768.4
San Patricio barrio	6.85	564	82.3
Segundo barrio	0.53	7,213	13,570.9
Ponce zona urbana (part)	0.53	7,213	13,570.9
Sexto barrio	0.26	3,529	13,474.3
Ponce zona urbana (part)	0.26	3,529	13,474.3

Puerto Rico Municipio Municipio Subdivision Place	Land area in square miles	Total population	
		Number	Average per square mile
Ponce Municipio—Con.			
Tercero barrio	0.08	668	8,895.9
Ponce zona urbana (part)	0.08	668	8,895.9
Tibes barrio	6.99	804	115.0
Ponce zona urbana (part)	0.22	10	44.9
Tibes comunidad (part)	0.29	274	960.0
Vayas barrio	7.09	901	127.1
Calzada comunidad	0.02	191	7,881.0
Ponce zona urbana (part)	0.24	372	1,570.5
Quebradillas Municipio	22.68	25,919	1,142.7
Cacao barrio	4.39	4,663	1,061.3
Cacao comunidad	0.82	1,001	1,214.4
Quebradillas zona urbana (part)	0.15	293	1,972.7
Charcas barrio	1.77	401	227.1
Cocos barrio	2.46	4,889	1,983.9
Guajataca barrio	2.88	1,611	558.5
Quebradillas barrio-pueblo	0.65	3,103	4,779.9
Quebradillas zona urbana (part)	0.65	3,103	4,779.9
San Antonio barrio	6.08	5,164	848.9
San Antonio comunidad	0.65	1,711	2,622.9
San José barrio	2.03	2,986	1,469.2
Terranova barrio	2.41	3,102	1,287.8
Quebradillas zona urbana (part)	0.82	1,886	2,304.5
Rincón Municipio	14.29	15,200	1,063.8
Atalaya barrio	1.01	956	949.4
Barrero barrio	0.88	1,084	1,226.7
Calvache barrio	2.33	2,222	952.6
Stella comunidad (part)	0.12	282	2,272.7
Cruces barrio	1.49	1,417	949.8
Ensenada barrio	1.09	1,328	1,214.4
Rincón zona urbana (part)	0.16	484	3,035.1
Jagüey barrio	1.16	702	605.6
Pueblo barrio	2.56	3,796	1,481.6
Rincón zona urbana (part)	0.15	39	264.7
Stella comunidad (part)	0.21	806	3,895.8
Puntas barrio	1.93	1,575	817.1
Rincón barrio-pueblo	0.12	933	8,012.4
Rincón zona urbana (part)	0.12	933	8,012.4
Río Grande barrio	1.71	1,187	692.6
Río Grande Municipio	60.62	54,304	895.8
Ciénaga Alta barrio	4.48	4,911	1,096.4
Ciénaga Baja barrio	5.87	18,385	3,132.2
La Dolores comunidad	0.66	3,081	4,671.4
Río Grande zona urbana (part)	0.90	9,579	10,639.0
Guzmán Abajo barrio	7.12	7,367	1,035.1
Bartolo comunidad	0.19	1,311	7,081.3
Río Grande zona urbana (part)	0.20	596	2,925.0
Guzmán Arriba barrio	7.84	1,116	142.3
Herreras barrio	3.22	782	243.0
Río Grande zona urbana (part)	0.08	730	8,839.4
Jiménez barrio	12.00	2,925	243.7
Mameyes II barrio	10.63	2,732	257.0
Palmer comunidad (part)	0.13	999	7,732.0
Río Grande barrio-pueblo	0.20	1,772	9,045.8
Río Grande zona urbana (part)	0.20	1,772	9,045.8
Zarzal barrio	9.26	14,314	1,545.0
Hato Candal comunidad	0.59	2,055	3,470.2
Palmer comunidad (part)	0.03	33	998.8
Sabana Grande Municipio	35.83	25,265	705.1
Machuchal barrio	3.87	4,773	1,232.4
Liborio Negrón Torres comunidad	0.24	1,112	4,678.5
Sabana Grande zona urbana (part)	0.16	380	2,385.8
Rayo barrio	5.72	3,084	539.3
Sabana Grande zona urbana (part)	0.16	103	632.0
Rincón barrio	4.87	3,450	708.3
Sabana Grande zona urbana (part)	0.08	623	7,389.5
Sabana Grande barrio-pueblo	0.11	1,554	13,942.8
Sabana Grande zona urbana (part)	0.11	1,554	13,942.8
Santana barrio	7.30	7,291	999.4
Sabana Grande zona urbana (part)	1.15	5,519	4,783.7
Susúa barrio	4.11	2,736	665.8
Lluveras comunidad	0.85	1,733	2,027.7
Tabonuco barrio	5.95	281	47.2
Torre barrio	3.91	2,096	536.6

Table 15.
Land Area and Population Density: 2010—Con.

[For information on confidentiality protection, nonsampling error, and definitions, see Selected Appendixes at <www.census.gov/prod/cen2010/cph-1-a.pdf>]

Puerto Rico Municipio Municipio Subdivision Place	Land area in square miles	Total population	
		Number	Average per square mile
Salinas Municipio	69.37	31,078	448.0
Aguirre barrio	19.47	14,005	719.4
Central Aguirre comunidad	0.52	1,301	2,519.0
Coquí comunidad	0.93	3,293	3,552.3
Playita comunidad	0.13	553	4,339.0
Salinas zona urbana (part)	0.16	1,337	8,314.8
Lapa barrio	24.75	9,419	380.6
Coco comunidad	1.66	5,758	3,472.9
Salinas zona urbana (part)	0.04	0	0.0
Vázquez comunidad (part)	1.13	1,838	1,626.4
Palmas barrio	1.37	313	228.9
Vázquez comunidad (part)	0.09	52	578.3
Quebrada Yeguas barrio	8.92	1,528	171.3
La Plena comunidad	0.38	865	2,282.2
Río Jueyes barrio	14.40	3,360	233.4
Las Ochenta comunidad	0.53	951	1,787.2
Salinas zona urbana (part)	0.12	981	7,957.2
Salinas barrio-pueblo	0.46	2,453	5,339.2
Salinas zona urbana (part)	0.46	2,453	5,339.2
San Germán Municipio	54.50	35,527	651.9
Ancones barrio	1.47	1,386	942.4
San Germán zona urbana (part)	0.51	1,017	2,013.5
Caín Alto barrio	7.92	2,830	357.1
Caín Bajo barrio	2.41	1,207	501.7
Cotuí barrio	1.00	749	745.3
Duey Alto barrio	2.02	1,350	668.0
Duey Bajo barrio	2.10	980	467.0
Guamá barrio	4.07	2,126	522.2
San Germán zona urbana (part)	0.14	808	5,831.8
Hoconuco Alto barrio	3.42	572	167.1
Hoconuco Bajo barrio	2.09	1,906	910.2
Maresúa barrio	2.24	1,794	800.6
San Germán zona urbana (part)	0.35	431	1,238.4
Minillas barrio	5.74	3,377	588.7
Retiro barrio	3.21	6,728	2,095.8
San Germán zona urbana (part)	0.53	3,590	6,819.6
Rosario Alto barrio	4.34	721	166.1
Rosario Bajo barrio	2.74	1,544	564.5
Rosario Peñón barrio	2.19	805	367.7
Sabana Eneas barrio	3.26	1,992	611.9
Sabana Eneas comunidad	0.38	1,576	4,145.6
Sabana Grande Abajo barrio	3.02	2,712	899.1
San Germán zona urbana (part)	0.98	2,483	2,539.6
San Germán barrio-pueblo	0.33	2,660	8,022.5
San Germán zona urbana (part)	0.33	2,660	8,022.5
Tuna barrio	0.93	88	94.8
San Juan Municipio	47.85	395,326	8,262.3
Caimito barrio	5.41	21,825	4,036.4
San Juan zona urbana (part)	2.60	15,099	5,810.7
Cupey barrio	7.50	36,058	4,805.3
San Juan zona urbana (part)	4.43	32,136	7,262.0
El Cinco barrio	1.34	6,198	4,617.5
San Juan zona urbana (part)	1.34	6,198	4,617.5
Gobernador Piñero barrio	4.56	44,006	9,656.1
San Juan zona urbana (part)	4.56	44,006	9,656.1
Hato Rey Central barrio	1.03	16,640	16,233.6
San Juan zona urbana (part)	1.03	16,640	16,233.6
Hato Rey Norte barrio	3.53	16,378	4,643.4
San Juan zona urbana (part)	3.53	16,378	4,643.4
Hato Rey Sur barrio	0.82	10,738	13,068.2
San Juan zona urbana (part)	0.82	10,738	13,068.2
Monacillo barrio	1.15	11,442	9,992.5
San Juan zona urbana (part)	1.15	11,442	9,992.5
Monacillo Urbano barrio	3.23	22,342	6,915.6
San Juan zona urbana (part)	3.23	22,342	6,915.6
Oriente barrio	1.78	31,374	17,664.6
San Juan zona urbana (part)	1.78	31,374	17,664.6
Pueblo barrio	0.73	8,720	11,970.5
San Juan zona urbana (part)	0.73	8,720	11,970.5
Quebrada Arenas barrio	2.46	2,747	1,116.9
Sabana Llana Norte barrio	2.41	30,118	12,500.9
San Juan zona urbana (part)	2.41	30,118	12,500.9
Sabana Llana Sur barrio	4.18	41,346	9,902.5
San Juan zona urbana (part)	4.18	41,346	9,902.5
San Juan Antiguo barrio	1.02	7,085	6,964.4
San Juan zona urbana (part)	1.02	7,085	6,964.4
Santurce barrio	5.26	81,251	15,455.2
San Juan zona urbana (part)	5.26	81,251	15,455.2
Tortugo barrio	0.84	4,543	5,417.0
San Juan Municipio—Con.			
Tortugo barrio—Con.			
San Juan zona urbana (part)	0.84	4,543	5,417.0
Universidad barrio	0.62	2,515	4,024.2
San Juan zona urbana (part)	0.62	2,515	4,024.2
San Lorenzo Municipio	53.11	41,058	773.1
Cayaguas barrio	3.95	1,682	425.3
Cerro Gordo barrio	6.15	5,284	859.5
San Lorenzo zona urbana (part)	0.25	1,452	5,753.9
Espino barrio	10.48	3,430	327.2
Florida barrio	3.64	5,293	1,454.6
Hato barrio	2.98	6,945	2,330.9
San Lorenzo zona urbana (part)	0.75	3,747	5,006.9
Jagual barrio	4.15	4,042	973.1
Jagual comunidad	0.22	1,062	4,908.2
Quebrada barrio	4.90	3,354	684.8
Quebrada Arenas barrio	10.51	2,390	227.4
Quebrada Honda barrio	2.68	1,881	702.6
Quemados barrio	3.45	4,712	1,365.3
San Lorenzo zona urbana (part)	0.14	793	5,758.2
San Lorenzo barrio-pueblo	0.21	2,045	9,526.9
San Lorenzo zona urbana (part)	0.21	2,045	9,526.9
San Sebastián Municipio	70.42	42,430	602.5
Aibonito barrio	4.01	1,972	491.7
Alto Sano barrio	2.33	920	395.2
Bahomamey barrio	0.78	2,218	2,861.6
San Sebastián zona urbana (part)	0.51	2,218	4,377.7
Calabazas barrio	5.69	2,768	486.4
Cibao barrio	2.52	1,224	486.3
Cidral barrio	1.57	415	263.6
Culebrinas barrio	3.73	3,787	1,016.5
San Sebastián zona urbana (part)	0.45	2,057	4,529.3
Eneas barrio	2.51	996	396.7
Guacio barrio	2.99	640	214.3
Guajataca barrio	3.63	603	166.0
Guatemala barrio	2.16	2,512	1,164.3
San Sebastián zona urbana (part)	0.42	1,350	3,252.9
Hato Arriba barrio	2.96	1,980	669.2
Hato Arriba comunidad	0.57	676	1,189.4
Hoya Mala barrio	5.69	3,594	632.1
Juncal barrio	3.30	1,926	583.7
Juncal comunidad	0.20	994	4,971.8
Magos barrio	1.42	232	163.4
Mirabales barrio	2.20	672	305.5
Perchas 1 barrio	2.04	902	443.2
Perchas 2 barrio	4.33	988	228.1
Piedras Blancas barrio	2.20	2,563	1,163.1
San Sebastián zona urbana (part)	0.39	1,586	4,068.7
Pozas barrio	3.82	3,515	920.7
San Sebastián zona urbana (part)	0.15	987	6,510.1
Robles barrio	2.74	1,697	619.9
Salto barrio	4.76	3,069	644.6
San Sebastián barrio-pueblo	0.11	1,424	12,393.1
San Sebastián zona urbana (part)	0.11	1,424	12,393.1
Sonador barrio	2.95	1,813	615.1
Santa Isabel Municipio	34.02	23,274	684.1
Boca Velázquez barrio	4.99	2,705	542.5
Playita Cortada comunidad (part)	0.00	0	0.0
Santa Isabel zona urbana (part)	0.06	550	9,919.9
Descalabrado barrio	7.19	4,138	575.4
Las Ollas comunidad	0.26	1,557	5,894.8
Playita Cortada comunidad (part)	0.89	1,731	1,944.6
Felicia 1 barrio	3.60	530	147.4
Santa Isabel zona urbana (part)	0.04	293	7,958.8
Felicia 2 barrio	3.75	3,230	862.2
El Ojo comunidad	0.16	1,478	9,249.9
Jauca 1 barrio	2.90	2,177	750.0
Jauca comunidad	0.42	1,529	3,640.2
Jauca 2 barrio	10.15	4,554	448.5
Mariano Colón comunidad (part)	0.06	73	1,277.4
Parcelas Peñuelas comunidad	0.57	941	1,640.0
Playa barrio	0.58	807	1,391.3
Santa Isabel barrio-pueblo	0.87	5,133	5,918.2
Santa Isabel zona urbana (part)	0.87	5,133	5,918.2
Toa Alta Municipio	27.02	74,066	2,741.5
Contorno barrio	1.93	4,737	2,450.3
Galateo comunidad (part)	0.00	37	12,838.9

Table 15.
Land Area and Population Density: 2010—Con.

[For information on confidentiality protection, nonsampling error, and definitions, see Selected Appendixes at <www.census.gov/prod/cen2010/cph-1-a.pdf>]

Puerto Rico Municipio Municipio Subdivision Place	Land area in square miles	Total population	
		Number	Average per square mile
Toa Alta Municipio—Con.			
Contorno barrio—Con.			
Toa Alta zona urbana (part)	0.59	3,316	5,581.1
Galateo barrio	2.79	5,917	2,117.8
Galateo comunidad (part)	0.64	2,548	3,979.8
H. Rivera Colón comunidad (part)	0.06	251	4,131.6
Mucarabones barrio	5.32	23,221	4,368.7
Mucarabones comunidad	0.33	1,561	4,795.9
Pájaros comunidad (part)	0.29	1,731	5,935.5
Ortíz barrio	6.16	26,580	4,317.9
Pájaros comunidad (part)	1.24	8,391	6,741.9
Piñas barrio	1.51	1,354	898.0
Quebrada Arenas barrio	1.94	3,951	2,032.5
H. Rivera Colón comunidad (part)	0.42	1,464	3,477.0
Quebrada Cruz barrio	3.60	5,343	1,482.4
H. Rivera Colón comunidad (part)	0.18	741	4,099.9
Río Lajas barrio	3.73	2,566	688.0
Toa Alta barrio-pueblo	0.03	397	12,168.5
Toa Alta zona urbana (part)	0.03	397	12,168.5
Toa Baja Municipio	23.24	89,609	3,855.7
Candelaria barrio	4.76	23,343	4,906.9
Candelaria comunidad	3.00	16,760	5,595.0
Candelaria Arenas comunidad (part)	0.83	4,815	5,826.7
Media Luna barrio	5.87	12,221	2,083.5
Campanilla comunidad	0.61	6,868	11,237.7
Candelaria Arenas comunidad (part)	0.19	3	16.2
San José comunidad	1.14	2,900	2,535.0
Toa Baja zona urbana (part)	0.40	945	2,358.6
Palo Seco barrio	0.49	288	592.2
Sabana Seca barrio	12.08	53,192	4,402.1
Ingenio comunidad	0.76	5,354	7,007.5
Levittown comunidad	2.30	26,960	11,710.2
Sabana Seca comunidad	1.11	9,705	8,754.4
Toa Baja zona urbana (part)	0.14	3	21.7
Toa Baja barrio-pueblo	0.05	565	11,646.6
Toa Baja zona urbana (part)	0.05	565	11,646.6
Trujillo Alto Municipio	20.76	74,842	3,604.4
Carraízo barrio	5.00	16,399	3,280.2
Trujillo Alto zona urbana (part)	1.66	8,567	5,172.1
Cuevas barrio	2.02	19,852	9,816.0
Trujillo Alto zona urbana (part)	2.02	19,852	9,816.0
Dos Bocas barrio	2.59	8,632	3,326.5
Trujillo Alto zona urbana (part)	1.30	6,712	5,150.9
La Gloria barrio	2.51	4,665	1,856.3
Trujillo Alto zona urbana (part)	0.13	114	894.4
Quebrada Grande barrio	3.55	4,376	1,231.2
Quebrada Negrito barrio	2.73	5,610	2,052.7
St. Just barrio	2.22	14,635	6,595.7
Trujillo Alto zona urbana (part)	2.01	12,519	6,214.3
Trujillo Alto barrio-pueblo	0.13	673	5,251.3
Trujillo Alto zona urbana (part)	0.13	673	5,251.3
Utuado Municipio	113.53	33,149	292.0
Angeles barrio	11.89	3,056	257.1
Arenas barrio	5.00	1,860	372.0
Caguana barrio	15.56	4,009	257.7
Cayuco comunidad	0.30	1,120	3,729.2
Caníaco barrio	1.50	198	132.3
Caonillas Abajo barrio	4.77	965	202.4
Caonillas Arriba barrio	3.01	296	98.2
Consejo barrio	4.18	610	145.9
Don Alonso barrio	7.03	900	128.0
Guaonico barrio	5.58	538	96.4
Las Palmas barrio	2.08	1,153	553.3
Limón barrio	1.22	227	185.5
Mameyes Abajo barrio	6.23	1,136	182.3
Paso Palma barrio	4.82	582	120.8
Río Abajo barrio	2.30	237	103.1
Roncador barrio	2.39	637	266.7
Sabana Grande barrio	3.88	1,112	287.0
Salto Abajo barrio	2.63	3,929	1,491.2
Utuado zona urbana (part)	0.57	2,538	4,467.6
Salto Arriba barrio	1.59	617	388.3
Santa Isabel barrio	5.35	660	123.4
Santa Rosa barrio	5.04	0	0.0
Tetuán barrio	5.46	680	124.6
Utuado barrio-pueblo	1.16	5,856	5,028.0
Utuado zona urbana (part)	1.16	5,856	5,028.0

Puerto Rico Municipio Municipio Subdivision Place	Land area in square miles	Total population	
		Number	Average per square mile
Utuado Municipio—Con.			
Viví Abajo barrio	5.75	3,143	546.4
Utuado zona urbana (part)	0.02	3	195.0
Viví Arriba barrio	5.11	748	146.4
Vega Alta Municipio	27.73	39,951	1,440.8
Bajura barrio	3.09	3,725	1,206.6
Vega Alta zona urbana (part)	0.32	1,278	3,933.7
Candelaria barrio	5.44	1,915	352.2
Cienegueta barrio	1.04	711	684.6
Espinosa barrio	4.41	11,706	2,652.0
Vega Alta zona urbana (part)	1.27	7,263	5,727.6
Maricao barrio	4.88	5,192	1,063.6
Vega Alta zona urbana (part)	0.01	89	6,232.8
Mavilla barrio	0.45	369	829.0
Sabana barrio	8.33	15,164	1,820.9
Breñas comunidad	0.99	3,373	3,420.6
Ceiba comunidad (part)	0.74	2,563	3,443.4
Monserrate comunidad (part)	0.08	275	3,380.0
Sabana comunidad (part)	0.01	121	12,969.8
Vega Alta zona urbana (part)	0.19	467	2,476.9
Vega Alta barrio-pueblo	0.10	1,169	12,143.0
Vega Alta zona urbana (part)	0.10	1,169	12,143.0
Vega Baja Municipio	45.86	59,662	1,301.1
Algarrobo barrio	5.45	15,764	2,894.5
Coto Norte comunidad (part)	0.12	680	5,448.9
Vega Baja zona urbana (part)	2.46	9,680	3,935.0
Almirante Norte barrio	3.69	4,397	1,192.8
Almirante Sur barrio	4.66	3,115	668.1
Miranda comunidad	1.85	1,804	976.2
Cabo Caribe barrio	4.86	3,989	820.6
Vega Baja zona urbana (part)	0.92	2,925	3,183.3
Ceiba barrio	2.72	4,685	1,721.0
Ceiba comunidad (part)	0.26	818	3,180.9
Monserrate comunidad (part)	0.61	2,317	3,771.6
Sabana comunidad (part)	0.35	1,509	4,308.7
Cibuco barrio	1.65	50	30.2
Puerto Nuevo barrio	2.65	5,908	2,227.4
Pugnado Adentro barrio	4.19	1,278	304.7
Pugnado Afuera barrio	7.41	11,808	1,593.3
Vega Baja zona urbana (part)	1.45	7,948	5,472.7
Quebrada Arenas barrio	1.82	773	425.5
Río Abajo barrio	2.36	4,795	2,035.6
Vega Baja zona urbana (part)	1.34	4,536	3,385.0
Río Arriba barrio	1.83	352	192.7
Vega Baja barrio-pueblo	0.10	816	7,779.7
Vega Baja zona urbana (part)	0.10	816	7,779.7
Yeguada barrio	2.46	1,932	784.6
Vieques Municipio	50.77	9,301	183.2
Florida barrio	4.69	3,821	815.0
Vieques zona urbana (part)	0.16	479	2,924.7
Isabel II barrio-pueblo	0.36	1,207	3,371.6
Vieques zona urbana (part)	0.36	1,207	3,371.6
Llave barrio	6.60	18	2.7
Mosquito barrio	2.43	0	0.0
Puerto Diablo barrio	17.23	1,896	110.0
Vieques zona urbana (part)	0.06	252	4,293.8
Puerto Ferro barrio	8.33	705	84.6
Puerto Real barrio	7.92	1,654	208.9
Esperanza comunidad	1.27	1,219	962.9
Punta Arenas barrio	3.21	0	0.0
Villalba Municipio	35.64	26,073	731.6
Caonillas Abajo barrio	5.92	1,448	244.4
Caonillas Arriba barrio	8.08	1,537	190.2
Hato Puerco Abajo barrio	2.32	1,764	760.3
Hato Puerco Arriba barrio	5.16	7,728	1,497.4
Villalba zona urbana (part)	0.85	1,961	2,313.6
Vacas barrio	4.70	4,049	862.0
Villalba zona urbana (part)	0.04	0	0.0
Villalba barrio-pueblo	0.15	729	4,986.9
Villalba zona urbana (part)	0.15	729	4,986.9
Villalba Abajo barrio	2.50	2,880	1,153.6
Villalba Arriba barrio	6.81	5,938	871.8
Villalba zona urbana (part)	0.16	694	4,256.4
Yabucoa Municipio	55.21	37,941	687.2
Aguacate barrio	5.41	2,828	523.1
Calabazas barrio	10.46	7,675	733.5

Table 15.
Land Area and Population Density: 2010—Con.

[For information on confidentiality protection, nonsampling error, and definitions, see Selected Appendixes at <www.census.gov/prod/cen2010/cph-1-a.pdf>]

Puerto Rico Municipio Municipio Subdivision Place	Land area in square miles	Total population	
		Number	Average per square mile
Yabucoa Municipio—Con.			
Calabazas barrio—Con.			
Playita comunidad	0.69	1,558	2,246.8
Rosa Sánchez comunidad	0.44	1,055	2,421.9
Yabucoa zona urbana (part)	0.26	1,058	4,073.9
Camino Nuevo barrio	4.59	3,391	738.4
El Negro comunidad	0.32	1,075	3,378.4
Guayabota barrio	10.57	3,124	295.6
Jácanas barrio	5.61	3,246	578.5
Juan Martín barrio	5.72	3,891	679.9
Yabucoa zona urbana (part)	0.37	2,396	6,519.0
Limones barrio	3.82	3,234	846.5
Martorell comunidad	0.91	2,232	2,443.0
Playa barrio	4.66	4,915	1,055.1
Comunas comunidad	0.62	1,900	3,040.1
Tejas barrio	3.85	3,044	791.4
Yabucoa barrio-pueblo	0.52	2,593	4,944.2
Yabucoa zona urbana (part)	0.52	2,593	4,944.2
Yauco Municipio	68.19	42,043	616.5
Aguas Blancas barrio	4.70	231	49.2
Algarrobo barrio	2.20	419	190.3
Almácigo Alto barrio	1.20	1,659	1,377.2
Almácigo Bajo barrio	2.12	5,443	2,565.8
Yauco zona urbana (part)	0.55	2,570	4,670.4
Barina barrio	8.66	5,930	684.5
Yauco zona urbana (part)	0.02	24	1,380.8
Caimito barrio	1.57	431	274.6
Collores barrio	2.59	773	298.1
Diego Hernández barrio	2.39	1,247	522.3
Duey barrio	3.30	1,108	335.3
Frailes barrio	4.54	321	70.8
Jácana barrio	2.48	1,690	680.9
Yauco zona urbana (part)	0.15	376	2,447.6
Naranjo barrio	3.31	599	181.1
Quebradas barrio	2.36	883	374.9
Ranchera barrio	3.03	446	147.3
Río Prieto barrio	5.90	680	115.3
Rubias barrio	4.00	309	77.2
Sierra Alta barrio	2.94	1,063	361.5
Susúa Alta barrio	5.30	3,719	701.7
Yauco zona urbana (part)	0.36	2,461	6,840.7
Susúa Baja barrio	3.51	11,856	3,377.1
Palomas comunidad	0.50	1,936	3,872.3
Yauco zona urbana (part)	1.47	8,664	5,892.8
Vegas barrio	1.77	145	82.1
Yauco barrio-pueblo	0.32	3,091	9,613.7
Yauco zona urbana (part)	0.32	3,091	9,613.7

Table 16.

Land Area and Population Density: 2010

[For information on confidentiality protection, nonsampling error, and definitions, see Selected Appendixes at <www.census.gov/prod/cen2010/cph-1-a.pdf>]

Puerto Rico Municipio Municipio Subdivision and Place Subbarrio	Land area in square miles	Total population	
		Number	Average per square mile
Puerto Rico	3,423.78	3,725,789	1,088.2
MUNICIPIO			
Adjuntas Municipio	66.69	19,483	292.1
Aguada Municipio	30.85	41,959	1,360.0
Aguadilla Municipio	36.53	60,949	1,668.5
Aguas Buenas Municipio	30.08	28,659	952.6
Aibonito Municipio	31.31	25,900	827.2
Añasco Municipio	39.29	29,261	744.8
Arecibo Municipio	125.95	96,440	765.7
Arroyo Municipio	15.01	19,575	1,304.3
Barceloneta Municipio	18.69	24,816	1,327.6
Barranquitas Municipio	34.25	30,318	885.1
Bayamón Municipio	44.32	208,116	4,695.3
Cabo Rojo Municipio	70.37	50,917	723.5
Caguas Municipio	58.60	142,893	2,438.6
Camuy Municipio	46.35	35,159	758.5
Canóvanas Municipio	32.87	47,648	1,449.8
Carolina Municipio	45.32	176,762	3,900.3
Cataño Municipio	4.84	28,140	5,808.6
Cayey Municipio	51.93	48,119	926.5
Ceiba Municipio	29.04	13,631	469.5
Ciales Municipio	66.53	18,782	282.3
Cidra Municipio	36.02	43,480	1,207.1
Coamo Municipio	78.01	40,512	519.3
Comerío Municipio	28.40	20,778	731.6
Corozal Municipio	42.57	37,142	872.4
Culebra Municipio	11.62	1,818	156.4
Dorado Municipio	23.09	38,165	1,653.0
Fajardo Municipio	29.86	36,993	1,238.7
Florida Municipio	15.21	12,680	833.7
Guánica Municipio	37.05	19,427	524.3
Guayama Municipio	64.99	45,362	698.0
Guayanilla Municipio	42.27	21,581	510.5
Guaynabo Municipio	27.58	97,924	3,550.7
Gurabo Municipio	27.89	45,369	1,626.9
Hatillo Municipio	41.78	41,953	1,004.1
Hormigueros Municipio	11.34	17,250	1,520.6
Humacao Municipio	44.75	58,466	1,306.4
Isabela Municipio	55.30	45,631	825.1
Jayuya Municipio	44.53	16,642	373.7
Juana Díaz Municipio	60.28	50,747	841.9
Juncos Municipio	26.49	40,290	1,521.0
Lajas Municipio	59.95	25,753	429.6
Lares Municipio	61.45	30,753	500.5
Las Marías Municipio	46.36	9,881	213.1
Las Piedras Municipio	33.88	38,675	1,141.5
Loíza Municipio	19.37	30,060	1,552.2
Luquillo Municipio	25.81	20,068	777.5
Manatí Municipio	45.13	44,113	977.5
Maricao Municipio	36.62	6,276	171.4
Maunabo Municipio	21.07	12,225	580.3
Mayagüez Municipio	77.65	89,080	1,147.3
Moca Municipio	50.34	40,109	796.7
Morovis Municipio	38.87	32,610	838.9
Naguabo Municipio	51.66	26,720	517.2
Naranjito Municipio	27.40	30,402	1,109.5
Orocovis Municipio	63.62	23,423	368.2
Patillas Municipio	46.70	19,277	412.8
Peñuelas Municipio	44.62	24,282	544.2
Ponce Municipio	114.76	166,327	1,449.3
Quebradillas Municipio	22.68	25,919	1,142.7
Rincón Municipio	14.29	15,200	1,063.8
Río Grande Municipio	60.62	54,304	895.8
Sabana Grande Municipio	35.83	25,265	705.1
Salinas Municipio	69.37	31,078	448.0
San Germán Municipio	54.50	35,527	651.9
San Juan Municipio	47.85	395,326	8,262.3
San Lorenzo Municipio	53.11	41,058	773.1
San Sebastián Municipio	70.42	42,430	602.5
Santa Isabel Municipio	34.02	23,274	684.1
Toa Alta Municipio	27.02	74,066	2,741.5
Toa Baja Municipio	23.24	89,609	3,855.7
Trujillo Alto Municipio	20.76	74,842	3,604.4

Puerto Rico Municipio Municipio Subdivision and Place Subbarrio	Land area in square miles	Total population	
		Number	Average per square mile
MUNICIPIO—Con.			
Utuado Municipio	113.53	33,149	292.0
Vega Alta Municipio	27.73	39,951	1,440.8
Vega Baja Municipio	45.86	59,662	1,301.1
Vieques Municipio	50.77	9,301	183.2
Villalba Municipio	35.64	26,073	731.6
Yabucoa Municipio	55.21	37,941	687.2
Yauco Municipio	68.19	42,043	616.5
MUNICIPIO SUBDIVISION AND PLACE			
Abra Honda barrio, Camuy Municipio	6.76	1,943	287.2
Abras barrio, Corozal Municipio	3.80	2,262	595.5
Aceitunas comunidad, Moca Municipio	0.25	1,436	5,761.9
Aceitunas barrio, Moca Municipio	5.36	3,098	578.3
Achiote barrio, Naranjito Municipio	2.80	3,919	1,400.2
Adjuntas zona urbana, Adjuntas Municipio	0.75	4,406	5,875.2
Adjuntas barrio-pueblo, Adjuntas Municipio	0.75	4,406	5,875.2
Aguacate barrio, Aguadilla Municipio	1.48	1,525	1,027.1
Aguacate barrio, Yabucoa Municipio	5.41	2,828	523.1
Aguada zona urbana, Aguada Municipio	0.37	3,212	8,708.4
Aguada barrio-pueblo, Aguada Municipio	0.11	1,324	12,230.8
Aguadilla zona urbana, Aguadilla Municipio	2.52	13,310	5,275.0
Aguadilla barrio-pueblo, Aguadilla Municipio	0.37	3,627	9,887.6
Aguas Blancas barrio, Yauco Municipio	4.70	231	49.2
Aguas Buenas zona urbana, Aguas Buenas Municipio	0.97	4,204	4,355.4
Aguas Buenas barrio-pueblo, Aguas Buenas Municipio	0.18	1,711	9,500.5
Aguas Claras comunidad, Ceiba Municipio	2.73	3,006	1,099.3
Aguilita comunidad, Juana Díaz Municipio	0.90	4,747	5,290.6
Aguirre barrio, Salinas Municipio	19.47	14,005	719.4
Aibonito zona urbana, Aibonito Municipio	1.53	8,249	5,396.9
Aibonito barrio-pueblo, Aibonito Municipio	0.80	3,539	4,408.8
Aibonito barrio, Hatillo Municipio	7.56	2,816	372.4
Aibonito barrio, San Sebastián Municipio	4.01	1,972	491.7
Ala de la Piedra barrio, Orocovis Municipio	5.51	419	76.1
Algarrobo barrio, Aibonito Municipio	3.56	383	107.6
Algarrobo barrio, Guayama Municipio	4.20	6,959	1,655.2
Algarrobo barrio, Vega Baja Municipio	5.45	15,764	2,894.5
Algarrobo barrio, Yauco Municipio	2.20	419	190.3
Algarrobos barrio, Mayagüez Municipio	1.66	4,383	2,633.0
Alianza comunidad, Camuy Municipio	1.00	2,569	2,566.6
Almácigo Alto barrio, Yauco Municipio	1.20	1,659	1,377.2
Almácigo Bajo barrio, Yauco Municipio	2.12	5,443	2,565.8
Almirante Norte barrio, Vega Baja Municipio	3.69	4,397	1,192.8
Almirante Sur barrio, Vega Baja Municipio	4.66	3,115	668.1
Alto Sano barrio, Las Marías Municipio	1.64	179	109.5
Alto Sano barrio, San Sebastián Municipio	2.33	920	395.2
Amuelas barrio, Juana Díaz Municipio	2.35	4,575	1,947.0
Añasco barrio-pueblo, Añasco Municipio	0.08	912	10,776.1
Añasco zona urbana, Añasco Municipio	0.80	5,075	6,337.4
Añasco Abajo barrio, Añasco Municipio	1.59	6	3.8
Añasco Arriba barrio, Añasco Municipio	1.53	1,570	1,028.1
Ancones barrio, Arroyo Municipio	2.04	5,719	2,797.7
Ancones barrio, San Germán Municipio	1.47	1,386	942.4
Angeles barrio, Utuado Municipio	11.89	3,056	257.1
Animas comunidad, Arecibo Municipio	0.23	1,203	5,233.1
Anón barrio, Ponce Municipio	12.85	1,670	129.9
Anones barrio, Las Marías Municipio	5.95	1,262	212.0
Anones barrio, Naranjito Municipio	5.94	4,976	837.9
Anon Raices comunidad, Ponce Municipio	0.06	287	4,632.9
Antón Ruíz comunidad, Humacao Municipio	0.44	1,589	3,581.9
Antón Ruíz barrio, Humacao Municipio	8.40	3,496	416.2
Apeadero barrio, Patillas Municipio	2.29	699	304.9
Arecibo zona urbana, Arecibo Municipio	15.53	44,191	2,845.2
Arecibo barrio-pueblo, Arecibo Municipio	1.43	8,488	5,915.9
Arena barrio, Guánica Municipio	4.38	96	21.9
Arenalejos barrio, Arecibo Municipio	2.53	3,064	1,209.3
Arenales barrio, Aguadilla Municipio	2.74	1,983	724.0
Arenales Altos barrio, Isabela Municipio	9.19	4,101	446.2
Arenales Bajos barrio, Isabela Municipio	2.56	3,591	1,402.3
Arenas barrio, Cidra Municipio	3.10	6,123	1,976.2
Arenas barrio, Utuado Municipio	5.00	1,860	372.0
Arroyo zona urbana, Arroyo Municipio	1.00	6,396	6,407.9

Table 16.
Land Area and Population Density: 2010—Con.

[For information on confidentiality protection, nonsampling error, and definitions, see Selected Appendixes at <www.census.gov/prod/cen2010/cph-1-a.pdf>]

Puerto Rico Municipio Municipio Subdivision and Place Subbarrio	Land area in square miles	Total population	
		Number	Average per square mile
MUNICIPIO SUBDIVISION AND PLACE—Con.			
Arroyo barrio-pueblo, Arroyo Municipio	0.21	1,206	5,830.6
Arrozal barrio, Arecibo Municipio	9.46	1,445	152.8
Asomante barrio, Aguada Municipio	1.83	3,177	1,732.2
Asomante barrio, Aibonito Municipio	4.24	2,966	699.0
Atalaya barrio, Aguada Municipio	2.36	3,108	1,314.6
Atalaya barrio, Rincón Municipio	1.01	956	949.4
Bahomamey barrio, San Sebastián Municipio	0.78	2,218	2,861.6
Bairoa barrio, Aguas Buenas Municipio	2.01	2,444	1,216.6
Bairoa barrio, Caguas Municipio	7.56	19,258	2,548.6
Bairoa La Venticinco comunidad, Caguas Municipio	0.09	399	4,622.9
Bajadero comunidad, Arecibo Municipio	1.87	3,710	1,978.7
Bajandas comunidad, Humacao Municipio	0.65	1,309	2,024.0
Bajo barrio, Patillas Municipio	1.21	1,530	1,267.5
Bajura barrio, Cabo Rojo Municipio	5.80	2,423	417.5
Bajura barrio, Isabela Municipio	1.61	663	411.3
Bajura barrio, Vega Alta Municipio	3.09	3,725	1,206.6
Bajura Adentro barrio, Manatí Municipio	3.98	2,436	611.7
Bajura Afuera barrio, Manatí Municipio	2.53	677	267.2
Barahona comunidad, Morovis Municipio	0.53	2,469	4,679.0
Barahona barrio, Morovis Municipio	3.75	5,244	1,396.6
Barceloneta zona urbana, Barceloneta Municipio	0.97	3,785	3,895.9
Barceloneta barrio-pueblo, Barceloneta Municipio	0.04	435	11,023.9
Barina barrio, Yauco Municipio	8.66	5,930	684.5
Barrancas barrio, Barranquitas Municipio	5.73	5,234	913.0
Barranquitas zona urbana, Barranquitas Municipio	0.77	2,695	3,519.5
Barranquitas barrio-pueblo, Barranquitas Municipio	0.77	2,695	3,519.5
Barrazas barrio, Carolina Municipio	5.37	4,301	800.3
Barreal barrio, Peñuelas Municipio	3.56	272	76.5
Barrero barrio, Guayanilla Municipio	1.28	839	654.4
Barrero barrio, Rincón Municipio	0.88	1,084	1,226.7
Barros barrio, Orocovis Municipio	2.74	1,917	698.5
Bartolo barrio, Lares Municipio	8.25	2,035	246.7
Bartolo comunidad, Río Grande Municipio	0.19	1,311	7,081.3
Bateyes barrio, Mayagüez Municipio	2.43	1,156	476.0
Bauta Abajo barrio, Orocovis Municipio	10.35	1,516	146.5
Bauta Arriba barrio, Orocovis Municipio	3.24	913	282.1
Bayamón zona urbana, Bayamón Municipio	26.97	185,996	6,896.2
Bayamón barrio-pueblo, Bayamón Municipio	0.64	4,746	7,401.7
Bayamón comunidad, Cidra Municipio	0.58	2,038	3,530.4
Bayamón barrio, Cidra Municipio	2.85	5,995	2,104.9
Bayamoncito barrio, Aguas Buenas Municipio	3.31	1,738	524.7
Bayaney barrio, Hatillo Municipio	7.78	3,550	456.1
Beatriz barrio, Caguas Municipio	6.13	4,353	709.6
Beatriz barrio, Cayey Municipio	2.09	3,027	1,449.6
Beatriz barrio, Cidra Municipio	4.24	3,095	729.7
Bejucos barrio, Isabela Municipio	2.69	5,055	1,877.6
Benavente barrio, Hormigueros Municipio	3.50	40	11.4
Benítez comunidad, Canóvanas Municipio	0.36	1,409	3,881.2
Bermejales barrio, Orocovis Municipio	1.87	500	267.5
Betances comunidad, Cabo Rojo Municipio	0.13	876	6,922.9
Boca barrio, Guayanilla Municipio	6.39	1,089	170.5
Boca Velázquez barrio, Santa Isabel Municipio	4.99	2,705	542.5
Boquerón comunidad (Cabo Rojo Municipio), Cabo Rojo Municipio	1.00	2,023	2,025.2
Boquerón barrio, Cabo Rojo Municipio	12.49	5,373	430.1
Boquerón comunidad (Las Piedras Municipio), Las Piedras Municipio	1.09	1,043	955.8
Boquerón barrio, Las Piedras Municipio	2.87	1,824	635.7
Borinquen barrio, Aguadilla Municipio	3.32	7,415	2,230.2
Borinquen barrio, Caguas Municipio	6.27	7,953	1,269.0
Botijas barrio, Orocovis Municipio	4.94	3,720	753.2
Breñas comunidad, Vega Alta Municipio	0.99	3,373	3,420.6
Bucaná barrio, Ponce Municipio	1.36	3,630	2,665.0
Bucarabones barrio, Las Marías Municipio	2.89	616	213.2
Bucarabones barrio, Maricao Municipio	5.29	164	31.0
Buena Vista comunidad (Arroyo Municipio), Arroyo Municipio	0.26	1,660	6,346.9
Buena Vista barrio, Bayamón Municipio	3.62	15,518	4,292.0
Buena Vista barrio, Carolina Municipio	8.49	29,303	3,453.4
Buena Vista barrio, Hatillo Municipio	3.55	2,490	701.2
Buena Vista comunidad (Humacao Municipio), Humacao Municipio	0.24	1,134	4,741.3
Buena Vista barrio, Humacao Municipio	4.48	3,519	786.1
Buena Vista barrio, Las Marías Municipio	4.40	615	139.6
Buenos Aires barrio, Lares Municipio	6.00	2,291	381.9
Búfalo comunidad, Barceloneta Municipio	0.16	949	5,765.9
Cabán comunidad, Aguadilla Municipio	0.50	3,334	6,643.4
Cabezas barrio, Fajardo Municipio	2.98	1,339	448.8
Cabo Caribe barrio, Vega Baja Municipio	4.86	3,989	820.6
Cabo Rojo barrio-pueblo, Cabo Rojo Municipio	0.10	1,078	10,389.8
Cabo Rojo zona urbana, Cabo Rojo Municipio	2.36	9,803	4,160.4
Cacao barrio, Carolina Municipio	3.53	4,214	1,194.0
Cacao comunidad, Quebradillas Municipio	0.82	1,001	1,214.4
Cacao barrio, Quebradillas Municipio	4.39	4,663	1,061.3
Cacao Alto barrio, Patillas Municipio	1.11	2,449	2,212.6
Cacao Bajo barrio, Patillas Municipio	2.42	1,437	594.4
Cacaos barrio, Orocovis Municipio	4.35	878	201.7
Caguabo barrio, Añasco Municipio	1.42	847	595.9
Caguana barrio, Utuado Municipio	15.56	4,009	257.7
Caguas zona urbana, Caguas Municipio	10.92	82,243	7,534.2
Caguas barrio-pueblo, Caguas Municipio	2.67	22,406	8,383.8
Cagüitas barrio, Aguas Buenas Municipio	2.61	2,664	1,021.1
Caimital barrio, Guayama Municipio	3.55	4,124	1,161.4
Caimital Alto barrio, Aguadilla Municipio	3.47	3,989	1,148.4
Caimital Bajo barrio, Aguadilla Municipio	3.76	4,487	1,193.1
Caimito barrio, Juncos Municipio	2.24	2,423	1,079.8
Caimito barrio, San Juan Municipio	5.41	21,825	4,036.4
Caimito barrio, Yauco Municipio	1.57	431	274.6
Caín Alto barrio, San Germán Municipio	7.92	2,830	357.1
Caín Bajo barrio, San Germán Municipio	2.41	1,207	501.7
Calabazas barrio, San Sebastián Municipio	5.69	2,768	486.4
Calabazas barrio, Yabucoa Municipio	10.46	7,675	733.5
Callabo barrio, Juana Díaz Municipio	2.11	2,237	1,060.1
Callejones barrio, Lares Municipio	8.39	4,575	545.1
Calvache barrio, Rincón Municipio	2.33	2,222	952.6
Calzada barrio, Maunabo Municipio	3.14	1,082	344.9
Calzada comunidad, Ponce Municipio	0.02	191	7,881.0
Camaceyes barrio, Aguadilla Municipio	3.81	12,547	3,291.3
Camarones barrio, Guaynabo Municipio	2.44	5,626	2,303.1
Cambalache barrio, Arecibo Municipio	3.22	40	12.4
Camino Nuevo barrio, Yabucoa Municipio	4.59	3,391	738.4
Campanilla comunidad, Toa Baja Municipio	0.61	6,868	11,237.7
Campo Alegre barrio, Hatillo Municipio	4.63	5,210	1,126.2
Campo Rico comunidad, Canóvanas Municipio	0.65	3,006	4,610.6
Camuy zona urbana, Camuy Municipio	1.00	3,704	3,722.3
Camuy barrio-pueblo, Camuy Municipio	0.77	3,354	4,347.3
Camuy Arriba barrio, Camuy Municipio	3.15	3,290	1,045.1
Cañabón barrio, Barranquitas Municipio	3.56	2,654	745.1
Cañabón barrio, Caguas Municipio	3.67	11,310	3,083.8
Cañaboncito barrio, Caguas Municipio	7.61	27,464	3,608.8
Canas barrio, Ponce Municipio	14.47	32,708	2,260.8
Canas Urbano barrio, Ponce Municipio	2.31	17,933	7,756.6
Candelaria barrio, Lajas Municipio	2.46	3,599	1,463.5
Candelaria comunidad, Toa Baja Municipio	3.00	16,760	5,595.0
Candelaria barrio, Toa Baja Municipio	4.76	23,343	4,906.9
Candelaria barrio, Vega Alta Municipio	5.44	1,915	352.2
Candelaria Arenas comunidad, Toa Baja Municipio	1.01	4,818	4,762.2
Candelero Abajo comunidad, Humacao Municipio	0.06	598	9,799.1

Table 16.
Land Area and Population Density: 2010—Con.

[For information on confidentiality protection, nonsampling error, and definitions, see Selected Appendixes at <www.census.gov/prod/cen2010/cph-1-a.pdf>]

Puerto Rico Municipio Municipio Subdivision and Place Subbarrio	Land area in square miles	Total population	
		Number	Average per square mile
MUNICIPIO SUBDIVISION AND PLACE—Con.			
Candelero Abajo barrio, Humacao Municipio	4.87	5,135	1,054.7
Candelero Arriba comunidad, Humacao Municipio	0.38	1,215	3,162.1
Candelero Arriba barrio, Humacao Municipio	1.46	3,596	2,455.0
Cangrejo Arriba barrio, Carolina Municipio	3.86	17,041	4,409.7
Caníaco barrio, Utuado Municipio	1.50	198	132.3
Caño barrio, Guánica Municipio	1.54	1,788	1,157.5
Canóvanas zona urbana, Canóvanas Municipio	2.29	7,297	3,190.6
Canóvanas barrio, Canóvanas Municipio	10.17	22,420	2,203.8
Canóvanas barrio-pueblo, Canóvanas Municipio	1.22	4,060	3,322.2
Canóvanas barrio, Loíza Municipio	4.35	6,981	1,605.3
Canovanillas barrio, Carolina Municipio	4.98	11,681	2,345.8
Caonillas barrio, Aibonito Municipio	2.79	1,424	511.0
Caonillas Abajo barrio, Utuado Municipio	4.77	965	202.4
Caonillas Abajo barrio, Villalba Municipio	5.92	1,448	244.4
Caonillas Arriba barrio, Utuado Municipio	3.01	296	98.2
Caonillas Arriba barrio, Villalba Municipio	8.08	1,537	190.2
Capá barrio, Moca Municipio	2.22	3,747	1,689.5
Capáez barrio, Adjuntas Municipio	3.65	1,054	288.5
Capáez barrio, Hatillo Municipio	2.94	4,231	1,439.4
Capitanejo barrio, Juana Díaz Municipio	3.21	4,350	1,357.2
Capitanejo comunidad	0.94	3,954	4,192.0
Juana Díaz Municipio (part)	0.48	3,471	7,301.1
Ponce Municipio (part)	0.47	483	1,032.5
Capitanejo barrio, Ponce Municipio	3.93	1,011	257.0
Caracol barrio, Añasco Municipio	1.40	1,869	1,331.7
Carenero barrio, Guánica Municipio	7.39	2,670	361.2
Carite barrio, Guayama Municipio	11.00	1,210	110.0
Carmen barrio, Guayama Municipio	2.31	619	267.7
Carolina zona urbana, Carolina Municipio	20.65	157,832	7,642.2
Carolina barrio-pueblo, Carolina Municipio	0.08	1,201	15,778.6
Carraízo barrio, Trujillo Alto Municipio	5.00	16,399	3,280.2
Carreras barrio, Añasco Municipio	2.49	3,780	1,517.2
Carreras barrio, Arecibo Municipio	3.77	1,226	325.3
Carrizal barrio, Aguada Municipio	1.12	970	863.1
Carrizales comunidad, Hatillo Municipio	0.56	2,738	4,877.2
Carrizales barrio, Hatillo Municipio	4.40	8,066	1,834.4
Carruzos barrio, Carolina Municipio	2.04	2,506	1,229.8
Casey Abajo barrio, Añasco Municipio	0.86	103	119.4
Casey Arriba barrio, Añasco Municipio	1.63	549	335.9
Cataño zona urbana, Cataño Municipio	4.84	28,140	5,808.6
Cataño barrio-pueblo, Cataño Municipio	0.27	4,283	16,095.4
Cataño barrio, Humacao Municipio	2.43	3,387	1,392.6
Cayaguas barrio, San Lorenzo Municipio	3.95	1,682	425.3
Cayey zona urbana, Cayey Municipio	2.54	16,680	6,577.6
Cayey barrio-pueblo, Cayey Municipio	2.45	15,298	6,240.8
Cayuco comunidad, Utuado Municipio	0.30	1,120	3,729.2
Cedrito barrio, Comerío Municipio	2.52	1,191	473.2
Cedro barrio, Carolina Municipio	1.90	1,943	1,024.5
Cedro barrio, Cayey Municipio	1.95	372	190.6
Cedro barrio, Guayanilla Municipio	4.77	0	0.0
Cedro Abajo barrio, Naranjito Municipio	3.90	4,627	1,187.1
Cedro Arriba barrio, Naranjito Municipio	5.29	3,876	732.5
Ceiba zona urbana, Ceiba Municipio	1.10	5,633	5,122.6
Ceiba barrio-pueblo, Ceiba Municipio	0.55	3,677	6,660.5
Ceiba barrio, Cidra Municipio	4.44	3,850	867.2
Ceiba barrio, Las Piedras Municipio	1.50	2,500	1,670.5
Ceiba comunidad	1.00	3,381	3,376.0
Vega Alta Municipio (part)	0.74	2,563	3,443.4
Vega Baja Municipio (part)	0.26	818	3,180.9
Ceiba barrio, Vega Baja Municipio	2.72	4,685	1,721.0
Ceiba Alta barrio, Aguadilla Municipio	1.23	667	542.5
Ceiba Baja barrio, Aguadilla Municipio	2.52	2,356	934.0
Ceiba Norte barrio, Juncos Municipio	5.47	9,755	1,782.3
Ceiba Sur barrio, Juncos Municipio	2.98	5,482	1,838.8
Cejas barrio, Comerío Municipio	1.26	829	657.8
Celada comunidad, Gurabo Municipio	0.67	4,081	6,102.9
Celada barrio, Gurabo Municipio	3.55	3,160	889.4

Puerto Rico Municipio Municipio Subdivision and Place Subbarrio	Land area in square miles	Total population	
		Number	Average per square mile
MUNICIPIO SUBDIVISION AND PLACE—Con.			
Central Aguirre comunidad, Salinas Municipio	0.52	1,301	2,519.0
Centro barrio, Moca Municipio	3.96	1,056	266.7
Cercadillo barrio, Cayey Municipio	2.98	820	275.6
Cerrillos barrio, Ponce Municipio	3.11	4,356	1,399.5
Cerillos Hoyos comunidad, Ponce Municipio	0.26	748	2,902.0
Cerro Gordo barrio, Aguada Municipio	3.07	3,018	983.4
Cerro Gordo barrio, Añasco Municipio	2.27	497	219.3
Cerro Gordo barrio, Bayamón Municipio	4.31	31,508	7,304.4
Cerro Gordo barrio, Moca Municipio	6.84	2,478	362.3
Cerro Gordo barrio, San Lorenzo Municipio	6.15	5,284	859.5
Cerrote barrio, Las Marías Municipio	4.48	496	110.8
Certenejas barrio, Cidra Municipio	3.42	6,049	1,768.5
Chamorro barrio, Las Marías Municipio	1.36	98	71.9
Charcas barrio, Quebradillas Municipio	1.77	401	227.1
Chupacallos barrio, Ceiba Municipio	2.76	2,036	737.1
Ciales barrio-pueblo, Ciales Municipio	0.11	1,009	8,999.5
Ciales zona urbana, Ciales Municipio	0.83	2,591	3,113.2
Cialitos barrio, Ciales Municipio	9.20	1,449	157.5
Cibao barrio, Camuy Municipio	4.83	1,374	284.2
Cibao barrio, San Sebastián Municipio	2.52	1,224	486.3
Cibuco barrio, Corozal Municipio	3.58	5,387	1,503.1
Cibuco barrio, Vega Baja Municipio	1.65	50	30.2
Cidra barrio, Añasco Municipio	1.06	326	306.2
Cidra zona urbana, Cidra Municipio	1.11	5,109	4,597.8
Cidra barrio-pueblo, Cidra Municipio	0.11	1,064	9,507.3
Cidral barrio, San Sebastián Municipio	1.57	415	263.6
Ciénaga barrio, Guánica Municipio	5.68	2,231	393.1
Ciénaga Alta barrio, Río Grande Municipio	4.48	4,911	1,096.4
Ciénaga Baja barrio, Río Grande Municipio	5.87	18,385	3,132.2
Ciénagas barrio, Camuy Municipio	2.91	1,554	534.4
Cienegueta barrio, Vega Alta Municipio	1.04	711	684.6
Cintrona barrio, Juana Díaz Municipio	6.88	3,226	468.7
Coabey barrio, Jayuya Municipio	3.81	2,166	568.8
Coamo zona urbana, Coamo Municipio	1.82	11,522	6,322.1
Coamo barrio-pueblo, Coamo Municipio	0.89	6,685	7,534.5
Coamo Arriba barrio, Coamo Municipio	3.85	391	101.6
Coco comunidad, Salinas Municipio	1.66	5,758	3,472.9
Cocos barrio, Quebradillas Municipio	2.46	4,889	1,983.9
Collores barrio, Humacao Municipio	2.03	2,770	1,365.9
Collores barrio, Jayuya Municipio	3.49	1,666	477.3
Collores barrio, Juana Díaz Municipio	10.21	2,073	203.1
Collores barrio, Las Piedras Municipio	3.75	4,710	1,254.9
Collores barrio, Orocovis Municipio	1.49	152	101.7
Collores barrio, Yauco Municipio	2.59	773	298.1
Comerío zona urbana, Comerío Municipio	0.45	4,020	8,998.4
Comerío barrio-pueblo, Comerío Municipio	0.39	3,657	9,358.4
Comunas comunidad, Yabucoa Municipio	0.62	1,900	3,040.1
Consejo barrio, Guayanilla Municipio	1.51	886	585.6
Consejo barrio, Utuado Municipio	4.18	610	145.9
Contorno barrio, Toa Alta Municipio	1.93	4,737	2,450.3
Coquí comunidad, Salinas Municipio	0.93	3,293	3,552.3
Corazón comunidad, Guayama Municipio	0.55	2,131	3,843.1
Corcovada barrio, Añasco Municipio	3.30	627	190.1
Corcovado comunidad, Hatillo Municipio	0.51	1,405	2,737.9
Corcovado barrio, Hatillo Municipio	3.60	4,617	1,281.3
Cordillera barrio, Ciales Municipio	4.16	2,348	565.1
Corozal zona urbana, Corozal Municipio	2.23	10,160	4,563.7
Corozal barrio-pueblo, Corozal Municipio	0.35	2,631	7,482.7
Corrales barrio, Aguadilla Municipio	2.41	7,659	3,180.4
Corral Viejo comunidad, Ponce Municipio	0.18	260	1,484.6
Costa barrio, Lajas Municipio	13.85	1,628	117.6
Coto barrio, Isabela Municipio	4.38	3,575	816.6
Coto barrio, Peñuelas Municipio	1.15	1,467	1,272.1
Coto Laurel comunidad, Ponce Municipio	0.37	3,047	8,277.6
Coto Laurel barrio, Ponce Municipio	3.52	7,123	2,022.6
Coto Norte barrio, Manatí Municipio	3.88	11,250	2,900.7
Coto Norte comunidad	0.28	1,604	5,647.6
Manatí Municipio (part)	0.16	924	5,803.2
Vega Baja Municipio (part)	0.12	680	5,448.9

Table 16.
Land Area and Population Density: 2010—Con.

[For information on confidentiality protection, nonsampling error, and definitions, see Selected Appendixes at <www.census.gov/prod/cen2010/cph-1-a.pdf>]

Puerto Rico Municipio Municipio Subdivision and Place Subbarrio	Land area in square miles	Total population	
		Number	Average per square mile
MUNICIPIO SUBDIVISION AND PLACE—Con.			
Coto Sur barrio, Manatí Municipio	6.26	8,184	1,307.9
Cotuí barrio, San Germán Municipio	1.00	749	745.3
Cruces barrio, Aguada Municipio	1.78	1,632	915.7
Cruces barrio, Rincón Municipio	1.49	1,417	949.8
Cruz barrio, Moca Municipio	1.97	1,127	571.7
Cuarto barrio, Ponce Municipio	0.16	1,999	12,265.5
Cubuy barrio, Canóvanas Municipio	4.67	1,841	394.0
Cuchillas barrio, Corozal Municipio	2.69	1,551	575.7
Cuchillas barrio, Moca Municipio	2.85	4,352	1,526.6
Cuchillas barrio, Morovis Municipio	2.90	2,333	805.2
Cuebas barrio, Peñuelas Municipio	0.94	449	475.1
Cuevas barrio, Trujillo Alto Municipio	2.02	19,852	9,816.0
Culebra zona urbana, Culebra Municipio	0.82	1,590	1,949.6
Culebra barrio-pueblo, Culebra Municipio	0.13	462	3,610.5
Culebras Alto barrio, Cayey Municipio	1.32	252	191.1
Culebras Bajo barrio, Cayey Municipio	0.95	238	249.2
Culebrinas barrio, San Sebastián Municipio	3.73	3,787	1,016.5
Cupey barrio, San Juan Municipio	7.50	36,058	4,805.3
Cuyón barrio, Aibonito Municipio	4.10	977	238.1
Cuyón barrio, Coamo Municipio	10.15	3,077	303.2
Daguao barrio, Ceiba Municipio	1.17	235	201.1
Daguao comunidad, Naguabo Municipio	0.55	1,604	2,900.6
Daguao barrio, Naguabo Municipio	3.63	2,273	626.5
Dagüey barrio, Añasco Municipio	1.32	1,626	1,235.4
Dajaos barrio, Bayamón Municipio	2.78	2,831	1,019.5
Damián Abajo barrio, Orocovis Municipio	2.70	754	278.9
Damián Arriba barrio, Orocovis Municipio	3.87	913	235.9
Demajagua barrio, Fajardo Municipio	1.33	1,430	1,072.1
Descalabrado barrio, Santa Isabel Municipio	7.19	4,138	575.4
Diego Hernández barrio, Yauco Municipio	2.39	1,247	522.3
Domingo Ruíz barrio, Arecibo Municipio	2.47	3,153	1,276.4
Dominguito barrio, Arecibo Municipio	6.71	4,895	729.2
Doña Elena barrio, Comerío Municipio	4.87	3,252	667.8
Don Alonso barrio, Utuado Municipio	7.03	900	128.0
Dorado zona urbana, Dorado Municipio	3.09	13,258	4,286.5
Dorado barrio-pueblo, Dorado Municipio	0.07	780	10,793.9
Dos Bocas barrio, Corozal Municipio	4.06	3,060	754.5
Dos Bocas barrio, Trujillo Alto Municipio	2.59	8,632	3,326.5
Duey barrio, Yauco Municipio	3.30	1,108	335.3
Duey Alto barrio, San Germán Municipio	2.02	1,350	668.0
Duey Bajo barrio, San Germán Municipio	2.10	980	467.0
Duque comunidad, Naguabo Municipio	0.22	1,320	5,976.9
Duque barrio, Naguabo Municipio	4.50	2,425	538.9
Egozcue barrio, Patillas Municipio	0.48	52	109.3
El Cinco barrio, San Juan Municipio	1.34	6,198	4,617.5
El Combate comunidad, Cabo Rojo Municipio	0.57	423	740.0
El Mangó comunidad, Juncos Municipio	0.50	1,482	2,944.9
El Negro comunidad, Yabucoa Municipio	0.32	1,075	3,378.4
El Ojo comunidad, Santa Isabel Municipio	0.16	1,478	9,249.9
El Paraiso comunidad, Ponce Municipio	0.32	1,716	5,366.3
El Río barrio, Las Piedras Municipio	8.84	5,096	576.6
El Tumbao comunidad, Guánica Municipio	1.07	2,511	2,347.0
Emajagua comunidad, Maunabo Municipio	0.85	2,857	3,360.8
Emajagua barrio, Maunabo Municipio	4.14	4,538	1,097.3
Emajagual barrio, Juana Díaz Municipio	2.00	0	0.0
Encarnación barrio, Peñuelas Municipio	4.90	1,378	281.4
Eneas barrio, San Sebastián Municipio	2.51	996	396.7
Ensenada barrio, Guánica Municipio	0.79	1,705	2,146.9
Ensenada barrio, Rincón Municipio	1.09	1,328	1,214.4
Esperanza barrio, Arecibo Municipio	10.00	1,882	188.3
Esperanza comunidad, Vieques Municipio	1.27	1,219	962.9
Espinar barrio, Aguada Municipio	0.86	1,281	1,495.5
Espino comunidad, Añasco Municipio	0.42	1,270	3,052.8
Espino barrio, Añasco Municipio	0.78	1,407	1,802.8
Espino barrio, Lares Municipio	3.19	1,695	531.3
Espino barrio, Las Marías Municipio	1.60	181	113.3
Espino barrio, San Lorenzo Municipio	10.48	3,430	327.2
Espinosa barrio, Dorado Municipio	3.17	4,534	1,430.3
Espinosa barrio, Vega Alta Municipio	4.41	11,706	2,652.0
Factor barrio, Arecibo Municipio	6.02	8,001	1,328.1
Fajardo zona urbana, Fajardo Municipio	8.13	28,930	3,556.3
Fajardo barrio-pueblo, Fajardo Municipio	2.84	13,709	4,834.7
Farallón barrio, Cayey Municipio	3.52	451	128.0
Felicia 1 barrio, Santa Isabel Municipio	3.60	530	147.4
Felicia 2 barrio, Santa Isabel Municipio	3.75	3,230	862.2
Flamenco barrio, Culebra Municipio	4.88	1,048	214.9
Florencio barrio, Fajardo Municipio	1.66	4,145	2,500.8
Florida zona urbana, Florida Municipio	1.51	4,711	3,119.4
Florida barrio, San Lorenzo Municipio	3.64	5,293	1,454.6
Florida barrio, Vieques Municipio	4.69	3,821	815.0
Florida Adentro barrio, Florida Municipio	15.21	12,680	833.7
Florida Afuera barrio, Barceloneta Municipio	9.87	16,061	1,627.7
Fraile barrio, Culebra Municipio	3.18	42	13.2
Frailes barrio, Guaynabo Municipio	4.08	32,050	7,863.1
Frailes barrio, Yauco Municipio	4.54	321	70.8
Fránquez comunidad, Morovis Municipio	0.36	1,948	5,422.7
Fránquez barrio, Morovis Municipio	4.20	4,583	1,090.7
Frontón barrio, Ciales Municipio	11.42	2,228	195.2
Fuig comunidad, Guánica Municipio	0.30	1,110	3,722.4
Furnias barrio, Las Marías Municipio	3.18	1,474	464.0
Galateo comunidad, Toa Alta Municipio	0.64	2,585	4,019.5
Galateo barrio, Toa Alta Municipio	2.79	5,917	2,117.8
Galateo Alto barrio, Isabela Municipio	5.76	1,314	228.1
Galateo Bajo barrio, Isabela Municipio	1.47	1,961	1,334.9
Garrochales barrio, Arecibo Municipio	5.32	2,433	457.0
Garrochales comunidad, Barceloneta Municipio	0.66	1,086	1,647.1
Garrochales barrio, Barceloneta Municipio	4.47	4,542	1,016.3
Garzas barrio, Adjuntas Municipio	6.28	1,337	212.8
Gato barrio, Orocovis Municipio	3.91	2,072	530.3
G. L. García comunidad, Cayey Municipio	0.76	1,751	2,293.1
Gobernador Piñero barrio, San Juan Municipio	4.56	44,006	9,656.1
Guacio barrio, San Sebastián Municipio	2.99	640	214.3
Guadiana barrio, Naranjito Municipio	3.27	3,978	1,215.1
Guajataca barrio, Quebradillas Municipio	2.88	1,611	558.5
Guajataca barrio, San Sebastián Municipio	3.63	603	166.0
Guamá barrio, San Germán Municipio	4.07	2,126	522.2
Guamaní barrio, Guayama Municipio	5.81	1,455	250.5
Guanábano barrio, Aguada Municipio	2.04	749	367.7
Guanajibo barrio, Cabo Rojo Municipio	6.88	4,905	713.2
Guanajibo barrio, Hormigueros Municipio	2.33	5,959	2,561.3
Guanajibo barrio, Mayagüez Municipio	3.54	6,029	1,704.1
Guánica zona urbana, Guánica Municipio	2.52	7,254	2,877.5
Guánica barrio-pueblo, Guánica Municipio	0.78	3,514	4,479.9
Guaniquilla barrio, Aguada Municipio	1.10	2,663	2,424.9
Guaonico barrio, Utuado Municipio	5.58	538	96.4
Guaraguao barrio, Guaynabo Municipio	1.75	4,178	2,383.6
Guaraguao barrio, Ponce Municipio	4.13	1,117	270.7
Guaraguao Abajo barrio, Bayamón Municipio	2.46	8,123	3,304.3
Guaraguao Arriba barrio, Bayamón Municipio	3.44	1,832	531.8
Guardarraya barrio, Patillas Municipio	3.02	1,603	531.1
Guásimas barrio, Arroyo Municipio	0.95	4,030	4,247.8
Guatemala barrio, San Sebastián Municipio	2.16	2,512	1,164.3
Guavate barrio, Cayey Municipio	4.52	1,870	414.2
Guayabal comunidad, Juana Díaz Municipio	0.49	2,036	4,194.6
Guayabal barrio, Juana Díaz Municipio	5.89	5,835	991.0
Guayabo barrio, Aguada Municipio	2.19	3,273	1,491.3
Guayabo Dulce barrio, Adjuntas Municipio	2.69	140	52.0
Guayabos barrio, Isabela Municipio	1.75	1,475	842.7
Guayabota barrio, Yabucoa Municipio	10.57	3,124	295.6
Guayacán barrio, Ceiba Municipio	4.47	2	0.4
Guayama zona urbana, Guayama Municipio	3.66	22,691	6,196.7
Guayama barrio-pueblo, Guayama Municipio	2.46	16,891	6,860.1
Guayanilla zona urbana, Guayanilla Municipio	0.71	3,949	5,575.4
Guayanilla barrio-pueblo, Guayanilla Municipio	0.54	3,757	6,927.4
Guaynabo zona urbana, Guaynabo Municipio	12.04	75,443	6,265.3

Table 16.
Land Area and Population Density: 2010—Con.

[For information on confidentiality protection, nonsampling error, and definitions, see Selected Appendixes at <www.census.gov/prod/cen2010/cph-1-a.pdf>]

Puerto Rico Municipio Municipio Subdivision and Place Subbarrio	Land area in square miles	Total population	
		Number	Average per square mile
MUNICIPIO SUBDIVISION AND PLACE—Con.			
Guaynabo barrio-pueblo, Guaynabo Municipio	0.59	4,008	6,840.7
Guayo barrio, Adjuntas Municipio	2.87	853	296.8
Guerrero barrio, Aguadilla Municipio	2.23	3,406	1,530.0
Guerrero barrio, Isabela Municipio	3.22	3,552	1,103.9
Guilarte barrio, Adjuntas Municipio	6.99	1,176	168.3
Gurabo zona urbana, Gurabo Municipio	1.20	7,609	6,327.1
Gurabo barrio-pueblo, Gurabo Municipio	0.11	1,509	14,174.7
Gurabo Abajo barrio, Juncos Municipio	5.72	4,857	848.7
Gurabo Arriba barrio, Juncos Municipio	0.96	569	594.9
Guzmán Abajo barrio, Río Grande Municipio	7.12	7,367	1,035.1
Guzmán Arriba barrio, Río Grande Municipio	7.84	1,116	142.3
Hacienda San Jose comunidad, Caguas Municipio	0.56	3,531	6,336.1
Hatillo barrio, Añasco Municipio	1.48	1,269	859.7
Hatillo zona urbana, Hatillo Municipio	1.08	4,439	4,108.4
Hatillo barrio, Hatillo Municipio	1.59	3,806	2,387.1
Hatillo barrio-pueblo, Hatillo Municipio	0.59	3,117	5,277.7
Hato barrio, San Lorenzo Municipio	2.98	6,945	2,330.9
Hato Abajo barrio, Arecibo Municipio	4.81	19,699	4,092.6
Hato Arriba barrio, Arecibo Municipio	4.81	8,495	1,764.5
Hato Arriba comunidad, San Sebastián Municipio	0.57	676	1,189.4
Hato Arriba barrio, San Sebastián Municipio	2.96	1,980	669.2
Hato Candal comunidad, Río Grande Municipio	0.59	2,055	3,470.2
Hato Nuevo barrio, Guaynabo Municipio	3.48	4,114	1,182.8
Hato Nuevo barrio, Gurabo Municipio	4.37	9,345	2,137.8
Hato Puerco barrio, Canóvanas Municipio	7.96	7,379	927.1
Hato Puerco Abajo barrio, Villalba Municipio	2.32	1,764	760.3
Hato Puerco Arriba barrio, Villalba Municipio	5.16	7,728	1,497.4
Hato Rey Central barrio, San Juan Municipio	1.03	16,640	16,233.6
Hato Rey Norte barrio, San Juan Municipio	3.53	16,378	4,643.4
Hato Rey Sur barrio, San Juan Municipio	0.82	10,738	13,068.2
Hato Tejas barrio, Bayamón Municipio	5.46	41,851	7,669.3
Hato Viejo barrio, Arecibo Municipio	8.56	2,045	239.0
Hato Viejo barrio, Ciales Municipio	13.17	2,442	185.5
Hayales barrio, Coamo Municipio	4.20	1,221	290.6
Helechal barrio, Barranquitas Municipio	4.87	4,073	835.8
Herreras barrio, Río Grande Municipio	3.22	782	243.0
Higuillar barrio, Dorado Municipio	11.78	25,785	2,189.2
Hoconuco Alto barrio, San Germán Municipio	3.42	572	167.1
Hoconuco Bajo barrio, San Germán Municipio	2.09	1,906	910.2
Honduras barrio, Barranquitas Municipio	3.97	1,823	459.3
Honduras barrio, Cidra Municipio	2.22	1,705	768.0
Hormigueros zona urbana, Hormigueros Municipio	4.40	12,443	2,825.7
Hormigueros barrio, Hormigueros Municipio	1.92	4,358	2,268.8
Hormigueros barrio-pueblo, Hormigueros Municipio	0.23	1,204	5,284.5
Hoya Mala barrio, San Sebastián Municipio	5.69	3,594	632.1
H. Rivera Colón comunidad, Toa Alta Municipio	0.66	2,456	3,707.0
Húcares barrio, Naguabo Municipio	2.45	2,918	1,190.7
Humacao zona urbana, Humacao Municipio	4.93	18,629	3,782.1
Humacao barrio-pueblo, Humacao Municipio	0.64	3,862	6,002.1
Humatas barrio, Añasco Municipio	2.97	756	254.4
Imbéry comunidad, Barceloneta Municipio	0.64	3,899	6,088.1
Indiera Alta barrio, Maricao Municipio	8.11	1,369	168.8
Indiera Baja barrio, Maricao Municipio	3.86	518	134.3
Indiera Fría barrio, Maricao Municipio	5.84	449	76.9
Indios comunidad, Guayanilla Municipio	1.02	1,484	1,459.6
Indios barrio, Guayanilla Municipio	4.78	2,647	553.6
Ingenio comunidad, Toa Baja Municipio	0.76	5,354	7,007.5
Isabela zona urbana, Isabela Municipio	2.60	11,255	4,322.9
Isabela barrio-pueblo, Isabela Municipio	1.45	7,826	5,382.5

Puerto Rico Municipio Municipio Subdivision and Place Subbarrio	Land area in square miles	Total population	
		Number	Average per square mile
MUNICIPIO SUBDIVISION AND PLACE—Con.			
Isabel II barrio-pueblo, Vieques Municipio	0.36	1,207	3,371.6
Isla de Mona e Islote Monito barrio, Mayagüez Municipio	21.98	5	0.2
Islote barrio, Arecibo Municipio	7.28	5,665	778.4
Jacaboa barrio, Patillas Municipio	3.49	1,278	366.1
Jacaguas barrio, Juana Díaz Municipio	3.26	3,957	1,212.0
Jácana barrio, Yauco Municipio	2.48	1,690	680.9
Jácanas barrio, Yabucoa Municipio	5.61	3,246	578.5
Jagual barrio, Patillas Municipio	1.86	363	195.4
Jagual comunidad, San Lorenzo Municipio	0.22	1,062	4,908.2
Jagual barrio, San Lorenzo Municipio	4.15	4,042	973.1
Jagua Pasto barrio, Guayanilla Municipio	3.22	108	33.5
Jaguar barrio, Gurabo Municipio	0.76	735	973.4
Jaguas barrio, Ciales Municipio	4.39	4,545	1,036.5
Jaguas barrio, Guayanilla Municipio	0.72	1,413	1,967.2
Jaguas barrio, Gurabo Municipio	2.88	2,083	722.9
Jaguas barrio, Peñuelas Municipio	4.03	2,211	548.4
Jagüey barrio, Aguada Municipio	1.36	1,995	1,470.3
Jagüey barrio, Rincón Municipio	1.16	702	605.6
Jagüeyes barrio, Aguas Buenas Municipio	2.81	1,976	702.3
Jaguitas barrio, Hormigueros Municipio	1.42	1,384	977.8
Jájome Alto barrio, Cayey Municipio	4.96	641	129.2
Jájome Bajo barrio, Cayey Municipio	3.47	519	149.4
Jauca barrio, Jayuya Municipio	3.71	116	31.3
Jauca comunidad, Santa Isabel Municipio	0.42	1,529	3,640.2
Jauca 1 barrio, Santa Isabel Municipio	2.90	2,177	750.0
Jauca 2 barrio, Santa Isabel Municipio	10.15	4,554	448.5
Jayuya zona urbana, Jayuya Municipio	0.35	2,759	7,975.1
Jayuya barrio-pueblo, Jayuya Municipio	0.14	1,222	8,606.6
Jayuya Abajo barrio, Jayuya Municipio	4.97	3,367	677.9
Jiménez barrio, Río Grande Municipio	12.00	2,925	243.7
Jobos comunidad, Guayama Municipio	0.55	2,479	4,471.0
Jobos barrio, Guayama Municipio	11.79	8,286	702.6
Jobos barrio, Isabela Municipio	3.54	3,446	972.5
Juana Díaz zona urbana, Juana Díaz Municipio	1.47	7,916	5,397.4
Juana Díaz barrio-pueblo, Juana Díaz Municipio	0.51	3,977	7,823.1
Juan Alonso barrio, Mayagüez Municipio	2.79	1,158	415.4
Juan Asencio barrio, Aguas Buenas Municipio	6.26	2,819	450.1
Juan González barrio, Adjuntas Municipio	2.99	865	289.4
Juan Martín barrio, Luquillo Municipio	2.83	874	308.4
Juan Martín barrio, Yabucoa Municipio	5.72	3,891	679.9
Juan Sánchez barrio, Bayamón Municipio	5.26	22,951	4,361.1
Juncal comunidad, San Sebastián Municipio	0.20	994	4,971.8
Juncal barrio, San Sebastián Municipio	3.30	1,926	583.7
Juncos zona urbana, Juncos Municipio	1.29	7,564	5,841.9
Juncos barrio-pueblo, Juncos Municipio	0.36	2,464	6,763.6
La Alianza comunidad, Arecibo Municipio	0.74	1,947	2,644.9
La Dolores comunidad, Río Grande Municipio	0.66	3,081	4,671.4
La Fermina comunidad	0.98	2,743	2,803.1
Humacao Municipio (part)	0.54	1,686	3,128.6
Las Piedras Municipio (part)	0.44	1,057	2,404.1
La Gloria barrio, Trujillo Alto Municipio	2.51	4,665	1,856.3
Lagunas barrio, Aguada Municipio	2.36	2,810	1,192.7
Lajas zona urbana, Lajas Municipio	1.20	4,586	3,828.3
Lajas barrio, Lajas Municipio	1.60	2,694	1,680.7
Lajas barrio-pueblo, Lajas Municipio	0.06	564	8,800.5
Lajas Arriba barrio, Lajas Municipio	6.15	2,456	399.7
La Liga comunidad, Caguas Municipio	0.02	281	11,253.9
La Luisa comunidad, Manatí Municipio	0.98	2,590	2,634.2
Lamboglia comunidad, Patillas Municipio	0.42	1,050	2,512.6
Lapa barrio, Cayey Municipio	1.15	186	161.9
Lapa barrio, Salinas Municipio	24.75	9,419	380.6
La Parguera comunidad, Lajas Municipio	0.24	1,044	4,352.5
La Playa comunidad, Añasco Municipio	1.09	1,900	1,746.9
La Plena comunidad, Salinas Municipio	0.38	865	2,282.2
Lares zona urbana, Lares Municipio	1.37	4,917	3,599.4
Lares barrio, Lares Municipio	4.94	3,405	689.7

Table 16.
Land Area and Population Density: 2010—Con.

[For information on confidentiality protection, nonsampling error, and definitions, see Selected Appendixes at <www.census.gov/prod/cen2010/cph-1-a.pdf>]

Puerto Rico Municipio Municipio Subdivision and Place Subbarrio	Land area in square miles	Total population	
		Number	Average per square mile
MUNICIPIO SUBDIVISION AND PLACE—Con.			
Lares barrio-pueblo, Lares Municipio	0.58	2,690	4,612.7
Las Carolinas comunidad, Caguas Municipio	0.35	2,570	7,275.5
Las Croabas comunidad, Fajardo Municipio	0.79	1,053	1,330.1
Las Marías comunidad, Añasco Municipio	0.25	2,049	8,273.8
Las Marías zona urbana, Las Marías Municipio	0.30	806	2,679.9
Las Marías barrio-pueblo, Las Marías Municipio	0.06	262	4,141.3
Las Ochenta comunidad, Salinas Municipio	0.53	951	1,787.2
Las Ollas comunidad, Santa Isabel Municipio	0.26	1,557	5,894.8
Las Palmas barrio, Utuado Municipio	2.08	1,153	553.3
Las Piedras zona urbana, Las Piedras Municipio	1.16	5,883	5,058.5
Las Piedras barrio-pueblo, Las Piedras Municipio	0.18	1,500	8,141.8
La Torre barrio, Lares Municipio	5.64	1,574	279.3
Lavadero barrio, Hormigueros Municipio	1.95	4,305	2,205.7
La Yuca comunidad, Ponce Municipio	0.09	665	7,039.0
Leguísamo barrio, Mayagüez Municipio	3.76	2,096	557.1
Levittown comunidad, Toa Baja Municipio	2.30	26,960	11,710.2
Liborio Negrón Torres comunidad, Sabana Grande Municipio	0.24	1,112	4,678.5
Limaní barrio, Adjuntas Municipio	3.69	276	74.7
Limón barrio, Mayagüez Municipio	3.65	1,377	377.4
Limón barrio, Utuado Municipio	1.22	227	185.5
Limones barrio, Yabucoa Municipio	3.82	3,234	846.5
Lirios barrio, Juncos Municipio	2.38	5,646	2,374.5
Lizas barrio, Maunabo Municipio	2.30	762	332.0
Llanadas barrio, Isabela Municipio	7.36	2,315	314.3
Llano barrio, Guayanilla Municipio	1.98	773	389.7
Llanos barrio, Aibonito Municipio	4.29	6,840	1,593.6
Llanos barrio, Lajas Municipio	7.99	675	84.5
Llanos Costa barrio, Cabo Rojo Municipio	19.52	3,571	183.0
Llanos Tuna barrio, Cabo Rojo Municipio	6.63	6,183	932.9
Llave barrio, Vieques Municipio	6.60	18	2.7
Lluveras comunidad, Sabana Grande Municipio	0.85	1,733	2,027.7
Loíza zona urbana, Loíza Municipio	0.52	3,875	7,505.6
Loíza barrio-pueblo, Loíza Municipio	0.52	3,875	7,505.6
Lomas comunidad, Canóvanas Municipio	0.34	956	2,795.8
Lomas barrio, Canóvanas Municipio	7.39	5,336	721.9
Lomas barrio, Juana Díaz Municipio	0.73	938	1,292.8
Lomas barrio, Naranjito Municipio	2.92	3,865	1,323.0
Los Llanos comunidad, Coamo Municipio	0.79	2,118	2,686.6
Los Llanos barrio, Coamo Municipio	6.80	4,862	714.9
Los Panes comunidad, Caguas Municipio	0.07	267	3,660.6
Los Prados comunidad, Caguas Municipio	0.25	2,129	8,630.3
Luis Lloréns Torres comunidad, Juana Díaz Municipio	0.46	2,912	6,324.7
Luis M. Cintrón comunidad, Fajardo Municipio	1.20	2,290	1,912.4
Luquillo zona urbana, Luquillo Municipio	1.06	7,761	7,305.8
Luquillo barrio-pueblo, Luquillo Municipio	0.09	1,028	11,099.1
Luyando comunidad, Aguada Municipio	1.64	2,886	1,763.5
Mabú barrio, Humacao Municipio	2.93	8,045	2,746.6
Macaná barrio, Guayanilla Municipio	1.43	1,483	1,036.8
Macaná barrio, Peñuelas Municipio	2.17	803	369.5
Machete barrio, Guayama Municipio	3.51	3,846	1,095.3
Machos barrio, Ceiba Municipio	7.84	3,567	454.7
Machuchal barrio, Sabana Grande Municipio	3.87	4,773	1,232.4
Machuelo Abajo barrio, Ponce Municipio	1.79	11,855	6,627.9
Machuelo Arriba barrio, Ponce Municipio	6.54	12,412	1,898.6
Magas barrio, Guayanilla Municipio	3.44	3,436	999.3
Magas Arriba comunidad, Guayanilla Municipio	0.73	1,215	1,654.9
Magos barrio, San Sebastián Municipio	1.42	232	163.4
Maguayo barrio, Dorado Municipio	3.86	4,496	1,165.8
Maguayo comunidad, Lajas Municipio	0.31	903	2,900.4

Puerto Rico Municipio Municipio Subdivision and Place Subbarrio	Land area in square miles	Total population	
		Number	Average per square mile
MUNICIPIO SUBDIVISION AND PLACE—Con.			
Magueyes barrio, Corozal Municipio	1.97	363	184.1
Magueyes barrio, Ponce Municipio	4.55	5,947	1,306.1
Magueyes Urbano barrio, Ponce Municipio	1.24	1,132	911.5
Maizales barrio, Naguabo Municipio	4.95	1,913	386.3
Maleza Alta barrio, Aguadilla Municipio	2.02	1,800	890.7
Maleza Baja barrio, Aguadilla Municipio	1.97	1,887	958.8
Malezas barrio, Mayagüez Municipio	1.06	1,072	1,011.9
Mal Paso barrio, Aguada Municipio	0.93	2,483	2,657.7
Mambiche barrio, Humacao Municipio	2.08	2,387	1,145.1
Mamey barrio, Aguada Municipio	1.45	2,400	1,658.8
Mamey barrio, Guaynabo Municipio	2.45	3,103	1,264.5
Mamey barrio, Gurabo Municipio	2.62	4,714	1,798.9
Mamey barrio, Juncos Municipio	1.65	4,310	2,604.8
Mamey barrio, Patillas Municipio	1.34	1,380	1,032.8
Mameyal barrio, Dorado Municipio	2.66	11	4.1
Mameyes Abajo barrio, Utuado Municipio	6.23	1,136	182.3
Mameyes Arriba barrio, Jayuya Municipio	9.52	2,240	235.4
Mameyes I barrio, Luquillo Municipio	4.01	2,319	578.1
Mameyes II barrio, Río Grande Municipio	10.63	2,732	257.0
Maná barrio, Corozal Municipio	3.86	2,093	541.9
Manatí zona urbana, Manatí Municipio	2.08	14,011	6,738.3
Manatí barrio-pueblo, Manatí Municipio	0.77	5,746	7,475.3
Maragüez barrio, Ponce Municipio	5.34	545	102.1
Maravilla Este barrio, Las Marías Municipio	1.93	748	387.4
Maravilla Norte barrio, Las Marías Municipio	1.49	580	388.7
Maravilla Sur barrio, Las Marías Municipio	3.63	1,934	533.5
Maresúa barrio, San Germán Municipio	2.24	1,794	800.6
María Antonia comunidad, Guánica Municipio	0.20	1,285	6,292.9
Mariana barrio, Humacao Municipio	4.37	3,230	738.6
Mariana barrio, Naguabo Municipio	7.55	2,074	274.6
Mariano Colón comunidad	1.49	2,240	1,506.4
Coamo Municipio (part)	1.43	2,167	1,515.6
Santa Isabel Municipio (part)	0.06	73	1,277.4
Marías barrio, Aguada Municipio	1.71	1,997	1,167.4
Marías barrio, Añasco Municipio	1.76	4,658	2,649.5
Marías barrio, Moca Municipio	2.33	1,766	757.1
Maricao zona urbana, Maricao Municipio	0.16	868	5,329.0
Maricao barrio-pueblo, Maricao Municipio	0.11	716	6,512.2
Maricao barrio, Vega Alta Municipio	4.88	5,192	1,063.6
Maricao Afuera barrio, Maricao Municipio	9.04	2,076	229.6
Marín barrio, Patillas Municipio	5.24	890	170.0
Martín González barrio, Carolina Municipio	3.54	24,662	6,960.9
Martorell comunidad, Yabucoa Municipio	0.91	2,232	2,443.0
Marueño comunidad, Ponce Municipio	0.47	1,011	2,162.5
Marueño barrio, Ponce Municipio	4.21	1,692	401.9
Masa barrio, Gurabo Municipio	3.74	1,522	406.6
Mata de Cañas barrio, Orocovis Municipio	1.61	538	335.0
Mata de Plátano barrio, Luquillo Municipio	4.49	8,972	1,999.9
Matón Abajo barrio, Cayey Municipio	1.93	926	479.4
Matón Arriba barrio, Cayey Municipio	2.19	961	438.6
Matuyas Alto barrio, Maunabo Municipio	3.51	288	82.0
Matuyas Bajo barrio, Maunabo Municipio	1.68	327	195.0
Maunabo barrio-pueblo, Maunabo Municipio	0.14	317	2,255.5
Maunabo zona urbana, Maunabo Municipio	0.59	1,668	2,847.9
Mavilla barrio, Vega Alta Municipio	0.45	369	829.0
Mayagüez zona urbana, Mayagüez Municipio	20.95	70,463	3,362.8
Mayagüez barrio-pueblo, Mayagüez Municipio	2.55	26,903	10,553.4
Mayagüez Arriba barrio, Mayagüez Municipio	2.57	5,341	2,075.8
Media Luna barrio, Toa Baja Municipio	5.87	12,221	2,083.5
Medianía Alta barrio, Loíza Municipio	1.65	8,019	4,848.5
Medianía Baja barrio, Loíza Municipio	2.49	8,781	3,524.6
Membrillo barrio, Camuy Municipio	1.99	3,459	1,742.3
Minillas barrio, Bayamón Municipio	5.79	39,540	6,824.6
Minillas barrio, San Germán Municipio	5.74	3,377	588.7
Mirabales barrio, San Sebastián Municipio	2.20	672	305.5

Table 16.
Land Area and Population Density: 2010—Con.

[For information on confidentiality protection, nonsampling error, and definitions, see Selected Appendixes at <www.census.gov/prod/cen2010/cph-1-a.pdf>]

Puerto Rico Municipio Municipio Subdivision and Place Subbarrio	Land area in square miles	Total population	
		Number	Average per square mile
MUNICIPIO SUBDIVISION AND PLACE—Con.			
Miradero barrio, Cabo Rojo Municipio	7.71	15,521	2,013.1
Miradero barrio, Mayagüez Municipio	2.93	5,724	1,954.4
Miraflores barrio, Añasco Municipio	3.65	567	155.3
Miraflores barrio, Arecibo Municipio	6.08	5,863	964.1
Miranda comunidad, Vega Baja Municipio	1.85	1,804	976.2
Mirasol barrio, Lares Municipio	3.71	938	252.8
Moca zona urbana, Moca Municipio	1.00	3,861	3,866.8
Moca barrio-pueblo, Moca Municipio	0.32	1,735	5,406.8
Monacillo barrio, San Juan Municipio	1.15	11,442	9,992.5
Monacillo Urbano barrio, San Juan Municipio	3.23	22,342	6,915.6
Monserrate comunidad	0.70	2,592	3,725.8
Vega Alta Municipio (part)	0.08	275	3,380.0
Vega Baja Municipio (part)	0.61	2,317	3,771.6
Montalva barrio, Guánica Municipio	10.85	3,181	293.2
Montaña barrio, Aguadilla Municipio	1.55	4,068	2,618.2
Monte Grande comunidad, Cabo Rojo Municipio	1.43	2,800	1,959.9
Monte Grande barrio, Cabo Rojo Municipio	3.80	7,227	1,901.5
Monte Llano barrio, Cayey Municipio	2.59	3,302	1,272.7
Monte Llano barrio, Cidra Municipio	1.90	984	519.1
Monte Llano barrio, Morovis Municipio	1.60	2,948	1,840.8
Monte Llano barrio, Ponce Municipio	2.15	523	242.9
Monte Verde comunidad, Ponce Municipio	0.40	137	338.8
Montones barrio, Las Piedras Municipio	8.79	9,332	1,061.3
Montoso barrio, Maricao Municipio	4.37	984	225.2
Montoso barrio, Mayagüez Municipio	3.08	1,049	340.2
Mora comunidad, Isabela Municipio	0.32	1,583	4,950.1
Mora barrio, Isabela Municipio	2.38	4,682	1,971.1
Morovis zona urbana, Morovis Municipio	0.56	2,032	3,619.9
Morovis barrio-pueblo, Morovis Municipio	0.07	895	12,792.0
Morovis Norte barrio, Morovis Municipio	3.31	3,546	1,071.8
Morovis Sud barrio, Morovis Municipio	1.72	4,208	2,446.7
Mosquito barrio, Vieques Municipio	2.43	0	0.0
Mucarabones comunidad, Toa Alta Municipio	0.33	1,561	4,795.9
Mucarabones barrio, Toa Alta Municipio	5.32	23,221	4,368.7
Mula barrio, Aguas Buenas Municipio	2.56	3,842	1,502.1
Mulas barrio, Patillas Municipio	5.33	439	82.4
Mulita barrio, Aguas Buenas Municipio	0.58	266	458.1
Muñoz Rivera barrio, Patillas Municipio	8.84	673	76.1
Naguabo zona urbana, Naguabo Municipio	0.63	4,443	7,029.4
Naguabo barrio-pueblo, Naguabo Municipio	0.25	1,514	6,153.4
Naranjales barrio, Las Marías Municipio	3.49	558	159.8
Naranjales barrio, Mayagüez Municipio	1.53	1,109	724.3
Naranjito barrio, Hatillo Municipio	5.13	4,050	789.0
Naranjito zona urbana, Naranjito Municipio	0.33	1,655	5,029.3
Naranjito barrio-pueblo, Naranjito Municipio	0.12	1,157	9,706.0
Naranjo barrio, Aguada Municipio	2.72	3,292	1,212.0
Naranjo barrio, Comerío Municipio	4.03	1,915	474.9
Naranjo barrio, Fajardo Municipio	1.50	349	233.0
Naranjo barrio, Moca Municipio	4.83	2,875	595.7
Naranjo barrio, Yauco Municipio	3.31	599	181.1
Navarro barrio, Gurabo Municipio	2.78	10,561	3,798.8
Negros barrio, Corozal Municipio	2.97	1,398	470.7
Nuevo barrio, Bayamón Municipio	4.10	2,965	723.7
Nuevo barrio, Naranjito Municipio	3.16	4,004	1,267.0
Olimpo comunidad, Guayama Municipio	0.29	2,064	7,070.1
Oriente barrio, San Juan Municipio	1.78	31,374	17,664.6
Orocovis zona urbana, Orocovis Municipio	0.12	722	6,010.4
Orocovis barrio, Orocovis Municipio	2.96	3,658	1,237.5
Orocovis barrio-pueblo, Orocovis Municipio	0.11	682	6,422.1
Ortíz barrio, Toa Alta Municipio	6.16	26,580	4,317.9
Ovejas barrio, Añasco Municipio	1.92	1,549	807.1
Padilla barrio, Corozal Municipio	4.46	3,653	819.9
Pájaros barrio, Bayamón Municipio	3.02	30,194	9,999.6
Pájaros comunidad, Toa Alta Municipio	1.54	10,122	6,588.8
Pajonal comunidad, Florida Municipio	0.11	742	6,632.1
Palma Escrita barrio, Las Marías Municipio	5.01	507	101.3

Puerto Rico Municipio Municipio Subdivision and Place Subbarrio	Land area in square miles	Total population	
		Number	Average per square mile
MUNICIPIO SUBDIVISION AND PLACE—Con.			
Palmar barrio, Aguadilla Municipio	1.96	1,743	887.4
Palmarejo comunidad (Coamo Municipio), Coamo Municipio	0.59	1,090	1,846.5
Palmarejo barrio, Coamo Municipio	5.38	3,650	678.9
Palmarejo barrio, Corozal Municipio	3.86	6,068	1,573.2
Palmarejo comunidad (Lajas Municipio), Lajas Municipio	0.29	966	3,304.9
Palmarejo barrio, Lajas Municipio	7.22	3,750	519.7
Palmarito barrio, Corozal Municipio	4.93	2,227	451.6
Palmas barrio, Arroyo Municipio	3.85	3,789	984.4
Palmas barrio, Cataño Municipio	4.58	23,857	5,210.7
Palmas barrio, Guayama Municipio	6.73	709	105.4
Palmas comunidad	1.31	2,230	1,707.7
Arroyo Municipio (part)	0.70	2,046	2,924.0
Patillas Municipio (part)	0.61	184	303.6
Palmas barrio, Salinas Municipio	1.37	313	228.9
Palmas Altas barrio, Barceloneta Municipio	4.32	3,778	875.1
Palmas del Mar comunidad, Humacao Municipio	3.04	2,055	675.4
Palmer comunidad, Río Grande Municipio	0.16	1,032	6,360.9
Palo Hincado barrio, Barranquitas Municipio	5.44	4,587	843.5
Palomas comunidad (Comerío Municipio), Comerío Municipio	0.87	1,652	1,908.4
Palomas barrio, Comerío Municipio	3.96	4,719	1,192.7
Palomas comunidad (Yauco Municipio), Yauco Municipio	0.50	1,936	3,872.3
Palos Blancos barrio, Corozal Municipio	4.97	3,458	695.1
Palo Seco comunidad, Maunabo Municipio	0.45	1,008	2,219.4
Palo Seco barrio, Maunabo Municipio	1.40	1,270	906.7
Palo Seco barrio, Toa Baja Municipio	0.49	288	592.2
Parcelas de Navarro comunidad, Gurabo Municipio	0.13	1,568	11,658.3
Parcelas La Milagrosa comunidad, Cidra Municipio	0.26	1,290	5,024.2
Parcelas Mandry comunidad, Ponce Municipio	0.09	571	6,094.2
Parcelas Nuevas comunidad, Cidra Municipio	0.64	1,579	2,457.3
Parcelas Peñuelas comunidad, Santa Isabel Municipio	0.57	941	1,640.0
Parcelas Viejas Borinquen comunidad, Caguas Municipio	0.05	677	13,965.4
Parguera barrio, Lajas Municipio	4.01	2,082	518.6
París barrio, Lajas Municipio	1.68	968	575.8
Paso Palma barrio, Utuado Municipio	4.82	582	120.8
Pasto barrio, Aibonito Municipio	3.29	4,184	1,270.8
Pasto barrio, Coamo Municipio	13.46	5,540	411.6
Pasto barrio, Guayanilla Municipio	3.83	327	85.3
Pasto barrio, Morovis Municipio	3.14	767	244.3
Pastos comunidad, Aibonito Municipio	0.51	1,514	2,963.9
Pasto Viejo barrio, Cayey Municipio	1.61	555	345.5
Patillas zona urbana, Patillas Municipio	1.14	4,333	3,806.2
Patillas barrio-pueblo, Patillas Municipio	0.49	2,279	4,640.7
Pedernales barrio, Cabo Rojo Municipio	7.44	4,636	623.0
Pedro Avila barrio, Cayey Municipio	0.81	125	154.7
Pedro García barrio, Coamo Municipio	6.58	666	101.1
Pellejas barrio, Adjuntas Municipio	3.52	553	157.3
Pellejas barrio, Orocovis Municipio	3.53	577	163.3
Peña Pobre comunidad, Naguabo Municipio	0.10	991	9,911.0
Peña Pobre barrio, Naguabo Municipio	4.38	4,131	943.7
Peñuelas zona urbana, Peñuelas Municipio	0.96	5,859	6,077.4
Peñuelas barrio-pueblo, Peñuelas Municipio	0.25	1,422	5,671.7
Perchas barrio, Morovis Municipio	2.71	1,336	493.0
Perchas 1 barrio, San Sebastián Municipio	2.04	902	443.2
Perchas 2 barrio, San Sebastián Municipio	4.33	988	228.1
Pesas barrio, Ciales Municipio	4.55	2,361	519.5
Pezuela barrio, Lares Municipio	2.42	474	195.6
Pica barrio, Jayuya Municipio	0.94	153	162.6
Piedra Aguza comunidad, Juana Díaz Municipio	0.58	2,901	4,999.6
Piedra Gorda comunidad, Camuy Municipio	0.68	1,937	2,841.6
Piedra Gorda barrio, Camuy Municipio	3.93	1,846	470.3

Table 16.
Land Area and Population Density: 2010—Con.

[For information on confidentiality protection, nonsampling error, and definitions, see Selected Appendixes at <www.census.gov/prod/cen2010/cph-1-a.pdf>]

Puerto Rico Municipio Municipio Subdivision and Place Subbarrio	Land area in square miles	Total population	
		Number	Average per square mile
MUNICIPIO SUBDIVISION AND PLACE—Con.			
Piedras barrio, Cayey Municipio	0.93	195	209.9
Piedras Blancas barrio, Aguada Municipio	2.80	4,635	1,654.1
Piedras Blancas barrio, San Sebastián Municipio	2.20	2,563	1,163.1
Piletas barrio, Lares Municipio	7.76	5,671	730.9
Piñales barrio, Añasco Municipio	2.54	2,875	1,131.0
Piñas barrio, Comerío Municipio	3.33	1,718	516.5
Piñas barrio, Toa Alta Municipio	1.51	1,354	898.0
Pitahaya barrio, Arroyo Municipio	3.19	3,242	1,016.7
Pitahaya barrio, Luquillo Municipio	6.63	4,523	682.2
Planas barrio, Isabela Municipio	7.93	2,075	261.5
Plata barrio, Aibonito Municipio	2.92	1,724	590.5
Plata barrio, Lajas Municipio	6.27	2,620	417.6
Plata barrio, Moca Municipio	4.74	2,797	590.0
Playa barrio, Añasco Municipio	0.71	1,498	2,114.2
Playa barrio, Guayanilla Municipio	0.52	1,186	2,296.0
Playa barrio, Ponce Municipio	4.39	14,077	3,207.5
Playa barrio, Santa Isabel Municipio	0.58	807	1,391.3
Playa barrio, Yabucoa Municipio	4.66	4,915	1,055.1
Playa Fortuna comunidad, Luquillo Municipio	0.61	1,690	2,771.9
Playa Sardinas I barrio, Culebra Municipio	0.19	186	1,005.2
Playa Sardinas II barrio, Culebra Municipio	1.00	64	64.0
Playita comunidad (Salinas Municipio), Salinas Municipio	0.13	553	4,339.0
Playita comunidad (Yabucoa Municipio), Yabucoa Municipio	0.69	1,558	2,246.8
Playita Cortada comunidad, Santa Isabel Municipio	0.89	1,731	1,937.9
Pole Ojea comunidad, Cabo Rojo Municipio	0.56	1,695	3,050.4
Pollos barrio, Patillas Municipio	3.26	3,146	964.5
Ponce zona urbana, Ponce Municipio	30.61	132,502	4,329.1
Portillo barrio, Adjuntas Municipio	4.04	606	150.1
Portugués barrio, Adjuntas Municipio	2.00	476	238.0
Portugués barrio, Ponce Municipio	3.54	4,134	1,169.2
Portugués Urbano barrio, Ponce Municipio	1.26	4,110	3,269.5
Potala Pastillo comunidad, Juana Díaz Municipio	0.51	3,092	6,075.1
Pozas barrio, Ciales Municipio	7.03	1,430	203.5
Pozas barrio, San Sebastián Municipio	3.82	3,515	920.7
Pozo Hondo barrio, Guayama Municipio	13.62	1,263	92.7
Primero barrio, Ponce Municipio	0.26	3,175	12,395.1
Pueblito del Carmen comunidad, Guayama Municipio	0.91	572	628.1
Pueblito del Río comunidad, Las Piedras Municipio	0.25	1,310	5,159.6
Pueblo barrio, Corozal Municipio	1.07	2,991	2,805.9
Pueblo barrio, Lares Municipio	2.95	4,838	1,641.1
Pueblo barrio, Moca Municipio	3.47	6,364	1,836.2
Pueblo barrio, Rincón Municipio	2.56	3,796	1,481.6
Pueblo barrio, San Juan Municipio	0.73	8,720	11,970.5
Pueblo Viejo barrio, Guaynabo Municipio	4.63	23,816	5,147.5
Puente barrio, Camuy Municipio	2.75	6,876	2,504.9
Puerto Diablo barrio, Vieques Municipio	17.23	1,896	110.0
Puerto Ferro barrio, Vieques Municipio	8.33	705	84.6
Puerto Nuevo barrio, Vega Baja Municipio	2.65	5,908	2,227.4
Puerto Real comunidad, Cabo Rojo Municipio	1.12	5,983	5,361.2
Puerto Real barrio, Vieques Municipio	7.92	1,654	208.9
Puertos barrio, Camuy Municipio	2.39	1,330	555.7
Pugnado Adentro barrio, Vega Baja Municipio	4.19	1,278	304.7
Pugnado Afuera barrio, Vega Baja Municipio	7.41	11,808	1,593.3
Pulguillas barrio, Coamo Municipio	4.02	1,205	299.6
Punta Arenas barrio, Vieques Municipio	3.21	0	0.0
Puntas barrio, Rincón Municipio	1.93	1,575	817.1
Punta Santiago comunidad, Humacao Municipio	1.55	4,964	3,194.5
Punta Santiago barrio, Humacao Municipio	2.20	4,723	2,143.4
Purísima Concepción barrio, Las Marías Municipio	2.10	87	41.5
MUNICIPIO SUBDIVISION AND PLACE—Con.			
Quebrada comunidad, Camuy Municipio	0.17	995	6,018.2
Quebrada barrio, Camuy Municipio	7.70	3,813	495.4
Quebrada barrio, San Lorenzo Municipio	4.90	3,354	684.8
Quebrada Arenas barrio, Las Piedras Municipio	1.92	4,225	2,195.0
Quebrada Arenas barrio, Maunabo Municipio	1.72	1,667	970.1
Quebrada Arenas barrio, San Juan Municipio	2.46	2,747	1,116.9
Quebrada Arenas barrio, San Lorenzo Municipio	10.51	2,390	227.4
Quebrada Arenas barrio, Toa Alta Municipio	1.94	3,951	2,032.5
Quebrada Arenas barrio, Vega Baja Municipio	1.82	773	425.5
Quebrada Arriba barrio, Cayey Municipio	2.40	1,451	605.2
Quebrada Arriba barrio, Patillas Municipio	3.64	711	195.4
Quebrada Ceiba barrio, Peñuelas Municipio	3.88	4,731	1,220.4
Quebrada Cruz barrio, Toa Alta Municipio	3.60	5,343	1,482.4
Quebrada del Agua comunidad, Ponce Municipio	0.57	1,325	2,343.9
Quebrada Fajardo barrio, Fajardo Municipio	4.51	9,789	2,170.8
Quebrada Grande barrio, Barranquitas Municipio	3.65	3,217	882.3
Quebrada Grande barrio, Mayagüez Municipio	2.47	5,558	2,252.0
Quebrada Grande barrio, Trujillo Alto Municipio	3.55	4,376	1,231.2
Quebrada Honda barrio, Guayanilla Municipio	1.92	390	203.6
Quebrada Honda barrio, San Lorenzo Municipio	2.68	1,881	702.6
Quebrada Infierno barrio, Gurabo Municipio	1.75	773	442.4
Quebrada Larga barrio, Añasco Municipio	1.61	1,532	952.0
Quebrada Limón barrio, Ponce Municipio	2.67	709	265.5
Quebrada Negrito barrio, Trujillo Alto Municipio	2.73	5,610	2,052.7
Quebradas barrio, Guayanilla Municipio	1.77	2,425	1,371.0
Quebradas barrio, Yauco Municipio	2.36	883	374.9
Quebrada Seca barrio, Ceiba Municipio	2.76	1,415	511.8
Quebrada Vueltas barrio, Fajardo Municipio	5.54	3,665	661.1
Quebrada Yeguas barrio, Salinas Municipio	8.92	1,528	171.3
Quebradillas barrio, Barranquitas Municipio	6.27	6,035	963.2
Quebradillas zona urbana, Quebradillas Municipio	1.62	5,282	3,268.3
Quebradillas barrio-pueblo, Quebradillas Municipio	0.65	3,103	4,779.9
Quemado barrio, Mayagüez Municipio	2.77	2,518	907.7
Quemados barrio, San Lorenzo Municipio	3.45	4,712	1,365.3
Quinto barrio, Ponce Municipio	0.10	568	5,527.7
Rabanal barrio, Cidra Municipio	3.77	4,228	1,120.8
Rafael Capó comunidad, Hatillo Municipio	1.43	1,700	1,185.0
Rafael González comunidad, Hatillo Municipio	0.42	2,303	5,526.2
Rafael Hernández comunidad, Aguadilla Municipio	0.28	1,351	4,765.7
Ramos comunidad, Luquillo Municipio	1.10	1,821	1,662.1
Ranchera barrio, Yauco Municipio	3.03	446	147.3
Rayo barrio, Sabana Grande Municipio	5.72	3,084	539.3
Real barrio, Ponce Municipio	5.22	3,696	707.5
Retiro barrio, San Germán Municipio	3.21	6,728	2,095.8
Rincón barrio, Cayey Municipio	2.37	6,764	2,854.3
Rincón barrio, Cidra Municipio	2.55	4,332	1,698.6
Rincón barrio, Gurabo Municipio	5.33	10,967	2,057.8
Rincón zona urbana, Rincón Municipio	0.42	1,456	3,440.0
Rincón barrio-pueblo, Rincón Municipio	0.12	933	8,012.4
Rincón barrio, Sabana Grande Municipio	4.87	3,450	708.3
Río barrio, Guaynabo Municipio	1.87	2,791	1,491.8
Río barrio, Naguabo Municipio	5.04	5,350	1,061.9
Río Abajo barrio, Ceiba Municipio	8.02	884	110.2
Río Abajo barrio, Cidra Municipio	2.17	1,097	505.5
Río Abajo barrio, Humacao Municipio	5.86	7,495	1,279.7

Table 16.
Land Area and Population Density: 2010—Con.

[For information on confidentiality protection, nonsampling error, and definitions, see Selected Appendixes at <www.census.gov/prod/cen2010/cph-1-a.pdf>]

Puerto Rico Municipio Municipio Subdivision and Place Subbarrio	Land area in square miles	Total population	
		Number	Average per square mile
MUNICIPIO SUBDIVISION AND PLACE—Con.			
Río Abajo barrio, Utuado Municipio	2.30	237	103.1
Río Abajo barrio, Vega Baja Municipio	2.36	4,795	2,035.6
Río Arriba barrio, Añasco Municipio	1.35	138	102.1
Río Arriba barrio, Arecibo Municipio	8.44	858	101.6
Río Arriba barrio, Fajardo Municipio	8.56	1,377	160.9
Río Arriba barrio, Vega Baja Municipio	1.83	352	192.7
Río Arriba Poniente barrio, Manatí Municipio	8.31	1,857	223.6
Río Arriba Saliente barrio, Manatí Municipio	6.54	3,592	548.8
Río Blanco comunidad, Naguabo Municipio	0.77	1,681	2,188.1
Río Blanco barrio, Naguabo Municipio	17.09	3,412	199.6
Río Cañas barrio, Añasco Municipio	1.55	300	193.2
Río Cañas barrio, Caguas Municipio	5.25	9,683	1,842.7
Río Cañas barrio, Las Marías Municipio	3.16	284	90.0
Río Cañas Abajo comunidad, Juana Díaz Municipio	0.25	1,038	4,143.9
Río Cañas Abajo barrio, Juana Díaz Municipio	11.21	2,848	254.2
Río Cañas Abajo barrio, Mayagüez Municipio	3.57	2,459	689.6
Río Cañas Arriba barrio, Juana Díaz Municipio	4.18	2,165	517.5
Río Cañas Arriba barrio, Mayagüez Municipio	3.12	1,354	433.4
Río Grande barrio, Aguada Municipio	1.06	1,152	1,086.4
Río Grande barrio, Jayuya Municipio	1.89	879	464.4
Río Grande barrio, Morovis Municipio	2.95	594	201.3
Río Grande barrio, Rincón Municipio	1.71	1,187	692.6
Río Grande zona urbana, Río Grande Municipio	1.38	12,677	9,169.0
Río Grande barrio-pueblo, Río Grande Municipio	0.20	1,772	9,045.8
Río Hondo barrio, Comerío Municipio	5.22	2,300	440.9
Río Hondo barrio, Mayagüez Municipio	1.72	3,640	2,116.1
Río Jueyes barrio, Salinas Municipio	14.40	3,360	233.4
Río Lajas comunidad, Dorado Municipio	1.51	2,373	1,572.2
Río Lajas barrio, Dorado Municipio	1.55	2,559	1,653.5
Río Lajas barrio, Toa Alta Municipio	3.73	2,566	688.0
Río Prieto barrio, Lares Municipio	7.62	567	74.4
Río Prieto barrio, Yauco Municipio	5.90	680	115.3
Ríos barrio, Patillas Municipio	2.70	348	128.8
Robles barrio, Aibonito Municipio	5.31	3,863	727.1
Robles barrio, San Sebastián Municipio	2.74	1,697	619.9
Rocha barrio, Moca Municipio	7.13	4,004	561.4
Rodríguez Hevia zona urbana, Cidra Municipio	0.38	325	844.7
Roncador barrio, Utuado Municipio	2.39	637	266.7
Rosario barrio, Mayagüez Municipio	2.01	1,403	698.9
Rosario Alto barrio, San Germán Municipio	4.34	721	166.1
Rosario Bajo barrio, San Germán Municipio	2.74	1,544	564.5
Rosario Peñón barrio, San Germán Municipio	2.19	805	367.7
Rosa Sánchez comunidad, Yabucoa Municipio	0.44	1,055	2,421.9
Rubias barrio, Yauco Municipio	4.00	309	77.2
Rucio barrio, Peñuelas Municipio	8.49	1,064	125.4
Rufina barrio, Guayanilla Municipio	1.81	220	121.8
Sábalos barrio, Mayagüez Municipio	1.99	10,741	5,395.0
Sabana barrio, Luquillo Municipio	7.76	2,352	303.2
Sabana barrio, Orocovis Municipio	1.99	976	489.4
Sabana barrio, Vega Alta Municipio	8.33	15,164	1,820.9
Sabana comunidad	0.36	1,630	4,533.4
Vega Alta Municipio (part)	0.01	121	12,969.8
Vega Baja Municipio (part)	0.35	1,509	4,308.7
Sabana Abajo barrio, Carolina Municipio	5.65	55,600	9,833.7
Sabana Eneas comunidad, San Germán Municipio	0.38	1,576	4,145.6
Sabana Eneas barrio, San Germán Municipio	3.26	1,992	611.9
Sabana Grande zona urbana, Sabana Grande Municipio	1.67	8,179	4,892.5

Puerto Rico Municipio Municipio Subdivision and Place Subbarrio	Land area in square miles	Total population	
		Number	Average per square mile
MUNICIPIO SUBDIVISION AND PLACE—Con.			
Sabana Grande barrio-pueblo, Sabana Grande Municipio	0.11	1,554	13,942.8
Sabana Grande barrio, Utuado Municipio	3.88	1,112	287.0
Sabana Grande Abajo barrio, San Germán Municipio	3.02	2,712	899.1
Sabana Hoyos comunidad, Arecibo Municipio	0.89	1,783	2,005.8
Sabana Hoyos barrio, Arecibo Municipio	23.00	10,745	467.2
Sabana Llana barrio, Juana Díaz Municipio	3.31	8,896	2,690.2
Sabana Llana Norte barrio, San Juan Municipio	2.41	30,118	12,500.9
Sabana Llana Sur barrio, San Juan Municipio	4.18	41,346	9,902.5
Sabana Seca comunidad, Toa Baja Municipio	1.11	9,705	8,754.4
Sabana Seca barrio, Toa Baja Municipio	12.08	53,192	4,402.1
Sabana Yeguas barrio, Lajas Municipio	7.75	3,114	401.7
Sabanetas barrio, Mayagüez Municipio	6.46	4,005	620.4
Sabanetas barrio, Ponce Municipio	2.72	5,534	2,031.4
Saco barrio, Ceiba Municipio	1.45	1,815	1,252.8
St. Just barrio, Trujillo Alto Municipio	2.22	14,635	6,595.7
Saliente barrio, Jayuya Municipio	6.92	649	93.8
Salinas zona urbana, Salinas Municipio	0.79	4,771	6,067.3
Salinas barrio-pueblo, Salinas Municipio	0.46	2,453	5,339.2
Saltillo barrio, Adjuntas Municipio	7.16	2,664	372.2
Salto barrio, Cidra Municipio	1.64	176	107.1
Salto barrio, San Sebastián Municipio	4.76	3,069	644.6
Salto Abajo barrio, Utuado Municipio	2.63	3,929	1,491.2
Salto Arriba barrio, Utuado Municipio	1.59	617	388.3
Saltos barrio, Orocovis Municipio	8.45	3,238	383.3
San Antón barrio, Carolina Municipio	1.90	13,578	7,140.3
San Antón barrio, Ponce Municipio	1.13	10,992	9,768.4
San Antonio comunidad (Aguadilla Municipio), Aguadilla Municipio	0.48	1,942	4,025.6
San Antonio barrio, Caguas Municipio	1.67	2,224	1,334.6
San Antonio comunidad (Dorado Municipio), Dorado Municipio	1.74	7,574	4,340.5
San Antonio comunidad (Quebradillas Municipio), Quebradillas Municipio	0.65	1,711	2,622.9
San Antonio barrio, Quebradillas Municipio	6.08	5,164	848.9
San Germán zona urbana, San Germán Municipio	2.83	10,989	3,886.6
San Germán barrio-pueblo, San Germán Municipio	0.33	2,660	8,022.5
San Ildefonso barrio, Coamo Municipio	12.40	11,427	921.6
San Isidro comunidad, Canóvanas Municipio	0.57	6,828	12,026.4
San Isidro barrio, Culebra Municipio	2.26	16	7.1
San José barrio, Quebradillas Municipio	2.03	2,986	1,469.2
San José comunidad, Toa Baja Municipio	1.14	2,900	2,535.0
San Juan zona urbana, San Juan Municipio	39.50	381,931	9,669.1
San Juan Antiguo barrio, San Juan Municipio	1.02	7,085	6,964.4
San Lorenzo barrio, Morovis Municipio	3.09	1,209	391.2
San Lorenzo zona urbana, San Lorenzo Municipio	1.35	8,037	5,939.7
San Lorenzo barrio-pueblo, San Lorenzo Municipio	0.21	2,045	9,526.9
San Patricio barrio, Ponce Municipio	6.85	564	82.3
San Salvador barrio, Caguas Municipio	6.62	3,089	467.0
San Sebastián zona urbana, San Sebastián Municipio	2.03	9,622	4,734.9
San Sebastián barrio-pueblo, San Sebastián Municipio	0.11	1,424	12,393.1
Santa Bárbara comunidad, Canóvanas Municipio	0.65	4,622	7,067.8
Santa Catalina barrio, Coamo Municipio	10.29	1,788	173.8
Santa Clara comunidad, Aguas Buenas Municipio	0.31	982	3,169.5
Santa Cruz barrio, Carolina Municipio	1.39	1,927	1,391.1
Santa Isabel zona urbana, Santa Isabel Municipio	0.96	5,976	6,227.7

Table 16.
Land Area and Population Density: 2010—Con.

[For information on confidentiality protection, nonsampling error, and definitions, see Selected Appendixes at <www.census.gov/prod/cen2010/cph-1-a.pdf>]

Puerto Rico Municipio Municipio Subdivision and Place Subbarrio	Land area in square miles	Total population	
		Number	Average per square mile
MUNICIPIO SUBDIVISION AND PLACE—Con.			
Santa Isabel barrio-pueblo, Santa Isabel Municipio	0.87	5,133	5,918.2
Santa Isabel barrio, Utuado Municipio	5.35	660	123.4
Santana barrio, Arecibo Municipio	3.85	5,253	1,363.2
Santana barrio, Sabana Grande Municipio	7.30	7,291	999.4
Santa Olaya barrio, Bayamón Municipio	3.44	6,057	1,758.8
Santa Rosa barrio, Guaynabo Municipio	3.68	16,904	4,594.5
Santa Rosa barrio, Lajas Municipio	0.91	1,603	1,770.2
Santa Rosa barrio, Utuado Municipio	5.04	0	0.0
Santiago barrio, Camuy Municipio	3.88	428	110.2
Santiago y Lima barrio, Naguabo Municipio	1.82	710	389.7
Santo Domingo comunidad, Peñuelas Municipio	2.14	3,156	1,475.3
Santo Domingo barrio, Peñuelas Municipio	4.01	5,761	1,437.7
Santurce barrio, San Juan Municipio	5.26	81,251	15,455.2
Sardinera barrio, Fajardo Municipio	0.95	1,190	1,257.2
Segundo barrio, Ponce Municipio	0.53	7,213	13,570.9
Sexto barrio, Ponce Municipio	0.26	3,529	13,474.3
Sierra Alta barrio, Yauco Municipio	2.94	1,063	361.5
Sierra Baja barrio, Guayanilla Municipio	2.37	602	254.4
Sonador barrio, San Sebastián Municipio	2.95	1,813	615.1
Sonadora barrio, Aguas Buenas Municipio	3.40	3,191	937.9
Sonadora barrio, Guaynabo Municipio	2.61	1,334	510.7
Stella comunidad, Rincón Municipio	0.33	1,088	3,287.3
Suárez comunidad, Loíza Municipio	0.16	1,931	11,744.6
Sud barrio, Cidra Municipio	1.98	3,714	1,875.4
Sumidero barrio, Aguas Buenas Municipio	6.36	8,008	1,259.7
Sumido barrio, Cayey Municipio	1.60	802	500.0
Susúa barrio, Sabana Grande Municipio	4.11	2,736	665.8
Susúa Alta barrio, Yauco Municipio	5.30	3,719	701.7
Susúa Baja barrio, Guánica Municipio	5.63	4,242	753.8
Susúa Baja barrio, Yauco Municipio	3.51	11,856	3,377.1
Tabonuco barrio, Sabana Grande Municipio	5.95	281	47.2
Talante barrio, Maunabo Municipio	1.59	1,381	869.5
Tallaboa comunidad, Peñuelas Municipio	0.51	925	1,818.6
Tallaboa Alta comunidad, Peñuelas Municipio	0.36	1,816	5,036.2
Tallaboa Alta barrio, Peñuelas Municipio	2.40	3,784	1,575.9
Tallaboa Poniente barrio, Peñuelas Municipio	4.05	696	171.8
Tallaboa Saliente barrio, Peñuelas Municipio	4.79	244	50.9
Tanamá barrio, Adjuntas Municipio	5.50	1,193	217.1
Tanamá barrio, Arecibo Municipio	8.17	3,190	390.6
Tejas barrio, Humacao Municipio	2.99	6,821	2,277.9
Tejas barrio, Las Piedras Municipio	6.02	9,488	1,576.2
Tejas barrio, Yabucoa Municipio	3.85	3,044	791.4
Tercero barrio, Ponce Municipio	0.08	668	8,895.9
Terranova barrio, Quebradillas Municipio	2.41	3,102	1,287.8
Tetuán barrio, Utuado Municipio	5.46	680	124.6
Tibes comunidad, Ponce Municipio	0.47	362	767.2
Tibes barrio, Ponce Municipio	6.99	804	115.0
Tiburones comunidad, Barceloneta Municipio	0.16	1,616	9,839.6
Tierras Nuevas Poniente comunidad, Manatí Municipio	0.92	3,228	3,524.2
Tierras Nuevas Poniente barrio, Manatí Municipio	6.26	3,614	577.6
Tierras Nuevas Saliente barrio, Manatí Municipio	6.60	6,757	1,023.8
Tijeras barrio, Juana Díaz Municipio	4.44	5,670	1,276.4
Toa Alta zona urbana, Toa Alta Municipio	0.63	3,713	5,924.0
Toa Alta barrio-pueblo, Toa Alta Municipio	0.03	397	12,168.5
Toa Baja zona urbana, Toa Baja Municipio	0.59	1,513	2,575.7
Toa Baja barrio-pueblo, Toa Baja Municipio	0.05	565	11,646.6
Toíta barrio, Cayey Municipio	3.01	5,281	1,755.3
Toíta barrio, Cidra Municipio	1.63	1,068	655.5
Tomás de Castro barrio, Caguas Municipio	5.68	19,414	3,416.3
Toro Negro barrio, Ciales Municipio	12.52	970	77.5
Torre barrio, Sabana Grande Municipio	3.91	2,096	536.6
Torrecilla Alta barrio, Canóvanas Municipio	1.45	6,612	4,573.3
Torrecilla Alta barrio, Loíza Municipio	3.05	0	0.0
Torrecilla Baja barrio, Loíza Municipio	7.31	2,404	329.1
Torrecillas barrio, Morovis Municipio	3.35	623	186.0
Tortugo barrio, San Juan Municipio	0.84	4,543	5,417.0
Trujillo Alto zona urbana, Trujillo Alto Municipio	7.25	48,437	6,679.1
Trujillo Alto barrio-pueblo, Trujillo Alto Municipio	0.13	673	5,251.3
Trujillo Bajo barrio, Carolina Municipio	2.59	8,805	3,394.7
Tumbao barrio, Maunabo Municipio	1.46	593	405.7
Tuna barrio, San Germán Municipio	0.93	88	94.8
Turabo barrio, Caguas Municipio	5.47	15,739	2,877.2
Unibón barrio, Morovis Municipio	2.70	3,853	1,426.4
Universidad barrio, San Juan Municipio	0.62	2,515	4,024.2
Utuado zona urbana, Utuado Municipio	1.75	8,397	4,803.4
Utuado barrio-pueblo, Utuado Municipio	1.16	5,856	5,028.0
Vacas barrio, Villalba Municipio	4.70	4,049	862.0
Vaga barrio, Morovis Municipio	3.38	471	139.5
Valenciano Abajo barrio, Juncos Municipio	2.95	3,582	1,215.4
Valenciano Arriba barrio, Juncos Municipio	1.77	1,202	680.1
Vayas comunidad, Ponce Municipio	0.11	528	4,926.1
Vayas barrio, Ponce Municipio	7.09	901	127.1
Vázquez comunidad, Salinas Municipio	1.22	1,890	1,549.1
Vega Alta zona urbana, Vega Alta Municipio	1.89	10,266	5,425.9
Vega Alta barrio-pueblo, Vega Alta Municipio	0.10	1,169	12,143.0
Vega Baja zona urbana, Vega Baja Municipio	6.28	25,905	4,127.6
Vega Baja barrio-pueblo, Vega Baja Municipio	0.10	816	7,779.7
Vega Redonda barrio, Comerío Municipio	2.83	1,197	422.9
Vegas barrio, Cayey Municipio	3.13	4,083	1,304.7
Vegas barrio, Yauco Municipio	1.77	145	82.1
Vegas Abajo barrio, Adjuntas Municipio	3.09	605	195.5
Vegas Arriba barrio, Adjuntas Municipio	4.59	1,207	263.2
Veguitas barrio, Jayuya Municipio	6.63	3,685	555.7
Victoria barrio, Aguadilla Municipio	1.67	1,790	1,069.3
Vieques comunidad, Loíza Municipio	0.34	3,316	9,646.5
Vieques zona urbana, Vieques Municipio	0.58	1,938	3,338.7
Villalba zona urbana, Villalba Municipio	1.19	3,384	2,832.4
Villalba barrio-pueblo, Villalba Municipio	0.15	729	4,986.9
Villalba Abajo barrio, Villalba Municipio	2.50	2,880	1,153.6
Villalba Arriba barrio, Villalba Municipio	6.81	5,938	871.8
Viví Abajo barrio, Utuado Municipio	5.75	3,143	546.4
Viví Arriba barrio, Utuado Municipio	5.11	748	146.4
Voladoras barrio, Moca Municipio	4.33	4,710	1,087.5
Yabucoa zona urbana, Yabucoa Municipio	1.15	6,047	5,250.5
Yabucoa barrio-pueblo, Yabucoa Municipio	0.52	2,593	4,944.2
Yahuecas barrio, Adjuntas Municipio	4.76	1,396	293.5
Yauco zona urbana, Yauco Municipio	2.87	17,186	5,982.3
Yauco barrio-pueblo, Yauco Municipio	0.32	3,091	9,613.7
Yaurel comunidad, Arroyo Municipio	1.19	1,050	884.0
Yaurel barrio, Arroyo Municipio	4.77	1,589	333.1
Yayales barrio, Adjuntas Municipio	2.12	676	318.3
Yeguada barrio, Camuy Municipio	2.40	2,581	1,073.6
Yeguada barrio, Vega Baja Municipio	2.46	1,932	784.6
Zamas barrio, Jayuya Municipio	2.51	499	198.6
Zanja barrio, Camuy Municipio	2.89	3,311	1,143.8
Zarzal barrio, Río Grande Municipio	9.26	14,314	1,545.0
SUBBARRIO			
Aguada Municipio	30.85	41,959	1,360.0
Aguada barrio-pueblo, Aguada Municipio	0.11	1,324	12,230.8
California subbarrio	0.05	631	11,965.1
Rosario subbarrio	0.06	693	12,483.2
Aguadilla Municipio	36.53	60,949	1,668.5
Aguadilla barrio-pueblo, Aguadilla Municipio	0.37	3,627	9,887.6
Higüey subbarrio	0.07	568	8,665.6
Iglesia subbarrio	0.02	154	6,685.4
Nuevo subbarrio	0.06	659	10,598.1
Santa Bárbara subbarrio	0.05	513	11,063.9

Table 16.
Land Area and Population Density: 2010—Con.

[For information on confidentiality protection, nonsampling error, and definitions, see Selected Appendixes at <www.census.gov/prod/cen2010/cph-1-a.pdf>]

Puerto Rico Municipio Municipio Subdivision and Place Subbarrio	Land area in square miles	Total population	
		Number	Average per square mile
SUBBARRIO—Con.			
Aguadilla Municipio—Con.			
Aguadilla barrio-pueblo, Aguadilla Municipio—Con.			
Tamarindo subbarrio	0.10	1,333	13,342.4
Aibonito Municipio	31.31	25,900	827.2
Aibonito barrio-pueblo, Aibonito Municipio.	0.80	3,539	4,408.8
Pueblo Norte subbarrio	0.28	988	3,475.5
Pueblo Sur subbarrio	0.52	2,551	4,920.6
Añasco Municipio	39.29	29,261	744.8
Añasco barrio-pueblo, Añasco Municipio	0.08	912	10,776.1
Cuartel Cuarto subbarrio	0.04	526	14,903.9
Cuartel Primero subbarrio	0.02	211	10,210.5
Cuartel Segundo subbarrio	0.01	36	4,093.9
Cuartel Tercero subbarrio	0.02	139	6,991.8
Arecibo Municipio	125.95	96,440	765.7
Arecibo barrio-pueblo, Arecibo Municipio	1.43	8,488	5,915.9
Buenos Aires subbarrio	0.15	575	3,726.5
Jareales subbarrio	0.10	0	0.0
La Cruz subbarrio	0.02	77	3,790.0
Miramar subbarrio	0.28	1,384	4,924.2
Monserrate subbarrio	0.04	141	3,361.7
Rosario subbarrio	0.02	127	5,671.6
San Felipe subbarrio	0.08	600	7,844.8
San Luis subbarrio	0.62	5,466	8,768.4
Vigía subbarrio	0.11	118	1,038.4
Arroyo Municipio	15.01	19,575	1,304.3
Arroyo barrio-pueblo, Arroyo Municipio	0.21	1,206	5,830.6
Cuatro Calles subbarrio	0.07	336	4,597.2
Pueblo Este subbarrio	0.10	747	7,673.5
Pueblo Oeste subbarrio	0.04	123	3,378.9
Cabo Rojo Municipio	70.37	50,917	723.5
Cabo Rojo barrio-pueblo, Cabo Rojo Municipio	0.10	1,078	10,389.8
Pueblo Norte subbarrio	0.06	546	9,547.5
Pueblo Nuevo subbarrio	0.01	139	12,187.6
Pueblo Sud subbarrio	0.04	393	11,176.4
Cayey Municipio	51.93	48,119	926.5
Cayey barrio-pueblo, Cayey Municipio	2.45	15,298	6,240.8
Pueblo Norte subbarrio	1.41	8,246	5,866.9
Pueblo Sur subbarrio	1.05	7,052	6,743.4
Fajardo Municipio	29.86	36,993	1,238.7
Fajardo barrio-pueblo, Fajardo Municipio	2.84	13,709	4,834.7
Pueblo Este subbarrio	0.15	270	1,794.3
Pueblo Norte subbarrio	0.80	4,883	6,097.3
Pueblo Oeste subbarrio	0.80	4,559	5,680.7
Pueblo Sur subbarrio	0.43	412	953.1
Puerto Real subbarrio	0.65	3,585	5,520.4
Guayanilla Municipio	42.27	21,581	510.5
Guayanilla barrio-pueblo, Guayanilla Municipio	0.54	3,757	6,927.4
Poblado Sitios subbarrio	0.32	2,688	8,302.9
Pueblo subbarrio	0.22	1,069	4,890.3
Humacao Municipio	44.75	58,466	1,306.4
Humacao barrio-pueblo, Humacao Municipio	0.64	3,862	6,002.1
San Francisco subbarrio	0.28	1,964	7,140.9
San Juan subbarrio	0.06	74	1,181.7
Santiago subbarrio	0.14	651	4,601.3
Santo Domingo subbarrio	0.16	1,173	7,139.3
Juana Díaz Municipio	60.28	50,747	841.9
Juana Díaz barrio-pueblo, Juana Díaz Municipio	0.51	3,977	7,823.1
Pueblo Este subbarrio	0.15	1,511	9,837.9
Pueblo Norte subbarrio	0.06	457	7,050.5
Pueblo Oeste subbarrio	0.22	1,337	6,139.6
Pueblo Sur subbarrio	0.07	672	9,308.7

Puerto Rico Municipio Municipio Subdivision and Place Subbarrio	Land area in square miles	Total population	
		Number	Average per square mile
SUBBARRIO—Con.			
Juncos Municipio	26.49	40,290	1,521.0
Juncos barrio-pueblo, Juncos Municipio	0.36	2,464	6,763.6
Pueblo Norte subbarrio	0.22	1,156	5,214.0
Pueblo Sur subbarrio	0.14	1,308	9,173.1
Manatí Municipio	45.13	44,113	977.5
Manatí barrio-pueblo, Manatí Municipio	0.77	5,746	7,475.3
Pueblo Poniente subbarrio	0.16	845	5,171.3
Pueblo Saliente subbarrio	0.60	4,901	8,105.5
Maunabo Municipio	21.07	12,225	580.3
Maunabo barrio-pueblo, Maunabo Municipio	0.14	317	2,255.5
Pueblo Este subbarrio	0.06	215	3,486.2
Pueblo Oeste subbarrio	0.08	102	1,293.2
Mayagüez Municipio	77.65	89,080	1,147.3
Mayagüez barrio-pueblo, Mayagüez Municipio	2.55	26,903	10,553.4
Candelaria subbarrio	0.43	3,960	9,149.7
Cárcel subbarrio	0.80	8,467	10,586.4
Marina Meridional subbarrio	0.38	4,969	13,042.7
Marina Septentrional subbarrio	0.27	2,604	9,482.8
Río subbarrio	0.47	3,960	8,423.8
Salud subbarrio	0.19	2,943	15,413.1
Ponce Municipio	114.76	166,327	1,449.3
Canas Urbano barrio, Ponce Municipio	2.31	17,933	7,756.6
Baldorioty de Castro subbarrio	0.90	9,009	9,968.2
Clausells subbarrio	0.54	3,422	6,300.1
Reparada subbarrio	0.87	5,502	6,360.5
Sabana Grande Municipio	35.83	25,265	705.1
Sabana Grande barrio-pueblo, Sabana Grande Municipio	0.11	1,554	13,942.8
Pueblo Norte subbarrio	0.05	855	18,369.9
Pueblo Sud subbarrio	0.06	699	10,768.4
Salinas Municipio	69.37	31,078	448.0
Aguirre barrio, Salinas Municipio	19.47	14,005	719.4
Aguirre (Rural) subbarrio	18.87	11,437	606.1
Central Aguirre subbarrio	0.43	1,259	2,910.6
Coquí subbarrio	0.14	1,126	8,062.3
San Felipe subbarrio	0.03	183	7,208.3
San Germán Municipio	54.50	35,527	651.9
San Germán barrio-pueblo, San Germán Municipio	0.33	2,660	8,022.5
Pueblo Central subbarrio	0.11	778	7,094.4
Pueblo Occidental subbarrio	0.12	1,014	8,288.7
Pueblo Oriental subbarrio	0.10	868	8,717.6
San Juan Municipio	47.85	395,326	8,262.3
Hato Rey Central barrio, San Juan Municipio	1.03	16,640	16,233.6
Ciudad Nueva subbarrio	0.20	1,807	8,937.4
Floral Park subbarrio	0.10	1,273	12,998.9
Las Monjas subbarrio	0.31	6,018	19,642.1
Quintana subbarrio	0.42	7,542	18,019.9
Hato Rey Norte barrio, San Juan Municipio	3.53	16,378	4,643.4
Eleanor Roosevelt subbarrio	0.63	4,701	7,408.2
El Vedado subbarrio	0.51	2,494	4,932.8
Martín Peña subbarrio	0.88	3,925	4,458.3
Puerto Nuevo subbarrio	1.51	5,258	3,490.0
Hato Rey Sur barrio, San Juan Municipio	0.82	10,738	13,068.2
Bella Vista subbarrio	0.08	1,447	18,718.1
Hyde Park subbarrio	0.48	4,699	9,869.4
La 37 subbarrio	0.18	2,716	15,513.9
Santa Rita subbarrio	0.09	1,876	20,129.5
Oriente barrio, San Juan Municipio	1.78	31,374	17,664.6
Borinquen subbarrio	0.08	1,290	16,807.1
López Sicardó subbarrio	0.78	12,304	15,720.5
San José subbarrio	0.92	17,780	19,396.2
Pueblo barrio, San Juan Municipio	0.73	8,720	11,970.5
Buen Consejo subbarrio	0.13	2,544	19,017.6
Capetillo subbarrio	0.08	1,933	22,877.7
Monte Rey subbarrio	0.32	1,881	5,901.1
Río Piedras Antiguo subbarrio	0.06	445	7,376.9
Ubarri subbarrio	0.07	698	10,653.0

Table 16.
Land Area and Population Density: 2010—Con.

[For information on confidentiality protection, nonsampling error, and definitions, see Selected Appendixes at <www.census.gov/prod/cen2010/cph-1-a.pdf>]

Puerto Rico Municipio Municipio Subdivision and Place Subbarrio	Land area in square miles	Total population	
		Number	Average per square mile
SUBBARRIO—Con.			
San Juan Municipio—Con.			
Pueblo barrio, San Juan Municipio—Con.			
Venezuela subbarrio	0.07	1,219	18,648.3
San Juan Antiguo barrio, San Juan Municipio	1.02	7,085	6,964.4
Ballajá subbarrio	0.11	219	2,050.7
Catedral subbarrio	0.05	588	11,214.5
Marina subbarrio	0.09	376	4,013.8
Mercado subbarrio	0.04	952	21,532.0
Puerta de Tierra subbarrio	0.60	2,924	4,899.4
San Cristóbal subbarrio	0.08	1,230	15,793.9
San Francisco subbarrio	0.05	796	17,487.0
Santurce barrio, San Juan Municipio	5.26	81,251	15,455.2
Alto del Cabro subbarrio	0.06	891	14,795.2
Bayola subbarrio	0.03	748	28,204.1
Bolívar subbarrio	0.07	921	14,051.0
Buenos Aires subbarrio	0.17	1,445	8,358.4
Campo Alegre subbarrio	0.04	723	17,533.5
Chícharo subbarrio	0.03	641	22,368.7
Condadito subbarrio	0.03	629	20,512.5
Condado subbarrio	0.31	4,908	15,936.4
Figueroa subbarrio	0.14	698	5,143.0
Gandul subbarrio	0.07	1,507	23,000.9
Herrera subbarrio	0.05	1,600	32,784.1
Hipódromo subbarrio	0.10	1,523	14,643.2
Hoare subbarrio	0.14	158	1,117.5
Isla Grande subbarrio	0.79	246	312.6
Las Casas subbarrio	0.31	6,399	20,506.8
Las Marías subbarrio	0.09	895	9,461.1
Las Palmas subbarrio	0.12	2,525	20,714.2
La Zona subbarrio	0.15	1,061	7,085.1
Loíza subbarrio	0.13	2,073	16,574.6
Machuchal subbarrio	0.05	1,262	23,658.9
María Moczó subbarrio	0.04	1,627	39,364.3
Marruecos subbarrio	0.10	9	87.8
Martín Peña subbarrio	0.07	204	2,780.1
Melilla subbarrio	0.05	785	15,308.1
Merhoff subbarrio	0.13	3,023	23,847.0
Minillas subbarrio	0.08	1,039	12,452.3
Miramar subbarrio	0.24	4,412	18,081.4
Monteflores subbarrio	0.07	1,737	26,189.2
Obrero subbarrio	0.40	10,316	25,606.9
Ocean Park subbarrio	0.20	1,667	8,385.1
Parque subbarrio	0.12	2,871	24,904.0
Pozo del Hato subbarrio	0.07	218	3,198.1
Pulguero subbarrio	0.05	1,035	20,146.7
Sagrado Corazón subbarrio	0.13	1,897	14,128.7
San Juan Moderno subbarrio	0.04	925	26,039.2
San Mateo subbarrio	0.07	1,549	23,766.8
Seboruco subbarrio	0.07	1,878	28,857.9
Shanghai subbarrio	0.27	9,438	34,940.1
Tras Talleres subbarrio	0.06	1,789	28,249.4
Villa Palmeras subbarrio	0.06	2,351	36,871.9
Universidad barrio, San Juan Municipio	0.62	2,515	4,024.2
Amparo subbarrio	0.05	0	0.0
Auxilio Mutuo subbarrio	0.15	729	4,779.1
Institución subbarrio	0.37	476	1,296.8
Valencia subbarrio	0.06	1,310	23,549.8
San Sebastián Municipio	70.42	42,430	602.5
San Sebastián barrio-pueblo, San Sebastián Municipio	0.11	1,424	12,393.1
Norzagaray subbarrio	0.06	857	13,396.5
Urréjola subbarrio	0.05	567	11,132.8
Yauco Municipio	68.19	42,043	616.5
Yauco barrio-pueblo, Yauco Municipio	0.32	3,091	9,613.7
Pueblo Norte subbarrio	0.19	2,527	13,151.4
Pueblo Sud subbarrio	0.13	564	4,359.7

Table 17.

Age and Sex for the American Indian and Alaska Native Population (One Race): 2010

[The above table was omitted because there were no qualifying areas.]

Table 18.

Race and Hispanic or Latino Origin: 2010

[The above table was omitted because there were no qualifying areas.]

Table 19.

Population for Selected Categories of Race for American Indian and Alaska Native Areas: 2010

[The above table was omitted because there were no qualifying areas.]

Table 20.

Households and Families with American Indian and Alaska Native Householder (One Race): 2010

[The above table was omitted because there were no qualifying areas.]

Table 21.

Household Relationship and Group Quarters Population for the American Indian and Alaska Native Population (One Race): 2010

[The above table was omitted because there were no qualifying areas.]

Table 22.

Housing Occupancy and Tenure: 2010

[The above table was omitted because there were no qualifying areas.]

Table 23.

Occupied Housing Units (Households) by Race and Hispanic or Latino Origin of Householder: 2010

[The above table was omitted because there were no qualifying areas.]

Table 24.

Land Area and Population Density: 2010

[The above table was omitted because there were no qualifying areas.]

Appendixes

Several appendixes traditionally found in printed reports are now available in a separate volume. For the following, see CPH-1-A, *Summary Population and Housing Characteristics, Selected Appendixes,* on the Internet at <www.census.gov/prod/cen2010/cph-1-a.pdf>:

Appendix A. Geographic Terms and Concepts
Appendix B. Definitions of Subject Characteristics
Appendix C. Data Collection and Processing Procedures
Appendix D. Questionnaire
Appendix F. Operational Overview and Accuracy of the Data
Appendix G. Residence Rule and Residence Situations for the 2010 Census of the United States
Appendix H. Acknowledgments

This Appendix section contains:

Appendix D. Puerto Rico Questionnaire
Appendix E. Maps

Appendix D.
Puerto Rico Questionnaire

Census 2010 Puerto Rico

This is the official form for all the people at this address.
It is quick and easy, and your answers are protected by law.

U.S. DEPARTMENT OF COMMERCE
Economics and Statistics Administration
U.S. CENSUS BUREAU

Use a blue or black pen.

Start here

The Census must count every person living in Puerto Rico on April 1, 2010.

Before you answer Question 1, count the people living in this house, apartment, or mobile home using our guidelines.

- Count all people, including babies, who live and sleep here most of the time.

The Census Bureau also conducts counts in institutions and other places, so:

- Do not count anyone living away either at college or in the Armed Forces.
- Do not count anyone in a nursing home, jail, prison, detention facility, etc., on April 1, 2010.
- Leave these people off your form, even if they will return to live here after they leave college, the nursing home, the military, jail, etc. Otherwise, they may be counted twice.

The Census must also include people without a permanent place to stay, so:

- If someone who has no permanent place to stay is staying here on April 1, 2010, count that person. Otherwise, he or she may be missed in the census.

1. How many people were living or staying in this house, apartment, or mobile home on April 1, 2010?

Number of people = ☐☐

2. Were there any additional people staying here April 1, 2010 that you did not include in Question 1? *Mark ✗ all that apply.*

- ☐ Children, such as newborn babies or foster children
- ☐ Relatives, such as adult children, cousins, or in-laws
- ☐ Nonrelatives, such as roommates or live-in baby sitters
- ☐ People staying here temporarily
- ☐ No additional people

3. Is this house, apartment, or mobile home — *Mark ✗ ONE box.*

- ☐ Owned by you or someone in this household with a mortgage or loan? *Include home equity loans.*
- ☐ Owned by you or someone in this household free and clear (without a mortgage or loan)?
- ☐ Rented?
- ☐ Occupied without payment of rent?

4. What is your telephone number? *We may call if we don't understand an answer.*

Area Code + Number

☐☐☐ – ☐☐☐ – ☐☐☐☐

OMB No. 0607-0919-C: Approval Expires 12/31/2011.

Form **D-1 PR** (2-9-2009)

5. Please provide information for each person living here. Start with a person living here who owns or rents this house, apartment, or mobile home. If the owner or renter lives somewhere else, start with any adult living here. This will be Person 1.

What is Person 1's name? *Print name below.*

Last Name

First Name MI

6. What is Person 1's sex? *Mark ✗ ONE box.*

☐ Male ☐ Female

7. What is Person 1's age and what is Person 1's date of birth?
Please report babies as age 0 when the child is less than 1 year old.
Print numbers in boxes.

Age on April 1, 2010	Month	Day	Year of birth

➜ **NOTE: Please answer BOTH Question 8 about Hispanic origin and Question 9 about race. For this census, Hispanic origins are not races.**

8. Is Person 1 of Hispanic, Latino, or Spanish origin?

- ☐ **No,** not of Hispanic, Latino, or Spanish origin
- ☐ Yes, Mexican, Mexican Am., Chicano
- ☐ Yes, Puerto Rican
- ☐ Yes, Cuban
- ☐ Yes, another Hispanic, Latino, or Spanish origin — *Print origin, for example, Argentinean, Colombian, Dominican, Nicaraguan, Salvadoran, Spaniard, and so on.*

9. What is Person 1's race? *Mark ✗ one or more boxes.*

- ☐ White
- ☐ Black, African Am., or Negro
- ☐ American Indian or Alaska Native — *Print name of enrolled or principal tribe.*

- ☐ Asian Indian
- ☐ Chinese
- ☐ Filipino
- ☐ Other Asian — *Print race, for example, Hmong, Laotian, Thai, Pakistani, Cambodian, and so on.*
- ☐ Japanese
- ☐ Korean
- ☐ Vietnamese
- ☐ Native Hawaiian
- ☐ Guamanian or Chamorro
- ☐ Samoan
- ☐ Other Pacific Islander — *Print race, for example, Fijian, Tongan, and so on.*

- ☐ Some other race — *Print race.*

10. Does Person 1 sometimes live or stay somewhere else?

☐ No ☐ Yes — *Mark ✗ all that apply.*

- ☐ In college housing
- ☐ In the military
- ☐ At a seasonal or second residence
- ☐ For child custody
- ☐ In jail or prison
- ☐ In a nursing home
- ☐ For another reason

➜ **If more people were counted in Question 1, continue with Person 2.**

U S C E N S U S B U R E A U

1. Print name of Person 2

Last Name

First Name MI

2. How is this person related to Person 1? *Mark ✗ ONE box.*

- ☐ Husband or wife
- ☐ Biological son or daughter
- ☐ Adopted son or daughter
- ☐ Stepson or stepdaughter
- ☐ Brother or sister
- ☐ Father or mother
- ☐ Grandchild
- ☐ Parent-in-law
- ☐ Son-in-law or daughter-in-law
- ☐ Other relative
- ☐ Roomer or boarder
- ☐ Housemate or roommate
- ☐ Unmarried partner
- ☐ Other nonrelative

3. What is this person's sex? *Mark ✗ ONE box.*

☐ Male ☐ Female

4. What is this person's age and what is this person's date of birth?
Please report babies as age 0 when the child is less than 1 year old.
Print numbers in boxes.

Age on April 1, 2010 Month Day Year of birth

➜ **NOTE: Please answer BOTH Question 5 about Hispanic origin and Question 6 about race. For this census, Hispanic origins are not races.**

5. Is this person of Hispanic, Latino, or Spanish origin?

- ☐ **No,** not of Hispanic, Latino, or Spanish origin
- ☐ Yes, Mexican, Mexican Am., Chicano
- ☐ Yes, Puerto Rican
- ☐ Yes, Cuban
- ☐ Yes, another Hispanic, Latino, or Spanish origin — *Print origin, for example, Argentinean, Colombian, Dominican, Nicaraguan, Salvadoran, Spaniard, and so on.*

6. What is this person's race? *Mark ✗ one or more boxes.*

- ☐ White
- ☐ Black, African Am., or Negro
- ☐ American Indian or Alaska Native — *Print name of enrolled or principal tribe.*
- ☐ Asian Indian
- ☐ Chinese
- ☐ Filipino
- ☐ Japanese
- ☐ Korean
- ☐ Vietnamese
- ☐ Native Hawaiian
- ☐ Guamanian or Chamorro
- ☐ Samoan
- ☐ Other Asian — *Print race, for example, Hmong, Laotian, Thai, Pakistani, Cambodian, and so on.*
- ☐ Other Pacific Islander — *Print race, for example, Fijian, Tongan, and so on.*
- ☐ Some other race — *Print race.*

7. Does this person sometimes live or stay somewhere else?

☐ No ☐ Yes — *Mark ✗ all that apply.*

- ☐ In college housing
- ☐ In the military
- ☐ At a seasonal or second residence
- ☐ For child custody
- ☐ In jail or prison
- ☐ In a nursing home
- ☐ For another reason

➜ **If more people were counted in Question 1 on the front page, continue with Person 3.**

1. Print name of Person 3

Last Name

First Name MI

2. How is this person related to Person 1? *Mark ✗ ONE box.*

- ☐ Husband or wife
- ☐ Biological son or daughter
- ☐ Adopted son or daughter
- ☐ Stepson or stepdaughter
- ☐ Brother or sister
- ☐ Father or mother
- ☐ Grandchild
- ☐ Parent-in-law
- ☐ Son-in-law or daughter-in-law
- ☐ Other relative
- ☐ Roomer or boarder
- ☐ Housemate or roommate
- ☐ Unmarried partner
- ☐ Other nonrelative

3. What is this person's sex? *Mark ✗ ONE box.*

☐ Male ☐ Female

4. What is this person's age and what is this person's date of birth?
Please report babies as age 0 when the child is less than 1 year old.
Print numbers in boxes.

Age on April 1, 2010 Month Day Year of birth

➜ **NOTE: Please answer BOTH Question 5 about Hispanic origin and Question 6 about race. For this census, Hispanic origins are not races.**

5. Is this person of Hispanic, Latino, or Spanish origin?

- ☐ **No,** not of Hispanic, Latino, or Spanish origin
- ☐ Yes, Mexican, Mexican Am., Chicano
- ☐ Yes, Puerto Rican
- ☐ Yes, Cuban
- ☐ Yes, another Hispanic, Latino, or Spanish origin — *Print origin, for example, Argentinean, Colombian, Dominican, Nicaraguan, Salvadoran, Spaniard, and so on.*

6. What is this person's race? *Mark ✗ one or more boxes.*

- ☐ White
- ☐ Black, African Am., or Negro
- ☐ American Indian or Alaska Native — *Print name of enrolled or principal tribe.*
- ☐ Asian Indian
- ☐ Chinese
- ☐ Filipino
- ☐ Japanese
- ☐ Korean
- ☐ Vietnamese
- ☐ Native Hawaiian
- ☐ Guamanian or Chamorro
- ☐ Samoan
- ☐ Other Asian — *Print race, for example, Hmong, Laotian, Thai, Pakistani, Cambodian, and so on.*
- ☐ Other Pacific Islander — *Print race, for example, Fijian, Tongan, and so on.*
- ☐ Some other race — *Print race.*

7. Does this person sometimes live or stay somewhere else?

☐ No ☐ Yes — *Mark ✗ all that apply.*

- ☐ In college housing
- ☐ In the military
- ☐ At a seasonal or second residence
- ☐ For child custody
- ☐ In jail or prison
- ☐ In a nursing home
- ☐ For another reason

➜ **If more people were counted in Question 1 on the front page, continue with Person 4.**

1. Print name of Person 4

Last Name

First Name MI

2. How is this person related to Person 1? *Mark ✗ ONE box.*

- ☐ Husband or wife
- ☐ Biological son or daughter
- ☐ Adopted son or daughter
- ☐ Stepson or stepdaughter
- ☐ Brother or sister
- ☐ Father or mother
- ☐ Grandchild
- ☐ Parent-in-law
- ☐ Son-in-law or daughter-in-law
- ☐ Other relative
- ☐ Roomer or boarder
- ☐ Housemate or roommate
- ☐ Unmarried partner
- ☐ Other nonrelative

3. What is this person's sex? *Mark ✗ ONE box.*

☐ Male ☐ Female

4. What is this person's age and what is this person's date of birth?
Please report babies as age 0 when the child is less than 1 year old.
Print numbers in boxes.

Age on April 1, 2010 Month Day Year of birth

➜ **NOTE: Please answer BOTH Question 5 about Hispanic origin and Question 6 about race. For this census, Hispanic origins are not races.**

5. Is this person of Hispanic, Latino, or Spanish origin?

- ☐ **No,** not of Hispanic, Latino, or Spanish origin
- ☐ Yes, Mexican, Mexican Am., Chicano
- ☐ Yes, Puerto Rican
- ☐ Yes, Cuban
- ☐ Yes, another Hispanic, Latino, or Spanish origin — *Print origin, for example, Argentinean, Colombian, Dominican, Nicaraguan, Salvadoran, Spaniard, and so on.*

6. What is this person's race? *Mark ✗ one or more boxes.*

- ☐ White
- ☐ Black, African Am., or Negro
- ☐ American Indian or Alaska Native — *Print name of enrolled or principal tribe.*
- ☐ Asian Indian
- ☐ Chinese
- ☐ Filipino
- ☐ Japanese
- ☐ Korean
- ☐ Vietnamese
- ☐ Native Hawaiian
- ☐ Guamanian or Chamorro
- ☐ Samoan
- ☐ Other Asian — *Print race, for example, Hmong, Laotian, Thai, Pakistani, Cambodian, and so on.*
- ☐ Other Pacific Islander — *Print race, for example, Fijian, Tongan, and so on.*
- ☐ Some other race — *Print race.*

7. Does this person sometimes live or stay somewhere else?

☐ No ☐ Yes — *Mark ✗ all that apply.*

- ☐ In college housing
- ☐ In the military
- ☐ At a seasonal or second residence
- ☐ For child custody
- ☐ In jail or prison
- ☐ In a nursing home
- ☐ For another reason

➜ **If more people were counted in Question 1 on the front page, continue with Person 5.**

1. Print name of Person 5

Last Name

First Name MI

2. How is this person related to Person 1? *Mark ✗ ONE box.*

- ☐ Husband or wife
- ☐ Biological son or daughter
- ☐ Adopted son or daughter
- ☐ Stepson or stepdaughter
- ☐ Brother or sister
- ☐ Father or mother
- ☐ Grandchild
- ☐ Parent-in-law
- ☐ Son-in-law or daughter-in-law
- ☐ Other relative
- ☐ Roomer or boarder
- ☐ Housemate or roommate
- ☐ Unmarried partner
- ☐ Other nonrelative

3. What is this person's sex? *Mark ✗ ONE box.*

☐ Male ☐ Female

4. What is this person's age and what is this person's date of birth?
Please report babies as age 0 when the child is less than 1 year old.
Print numbers in boxes.

Age on April 1, 2010 Month Day Year of birth

➜ **NOTE: Please answer BOTH Question 5 about Hispanic origin and Question 6 about race. For this census, Hispanic origins are not races.**

5. Is this person of Hispanic, Latino, or Spanish origin?

- ☐ **No,** not of Hispanic, Latino, or Spanish origin
- ☐ Yes, Mexican, Mexican Am., Chicano
- ☐ Yes, Puerto Rican
- ☐ Yes, Cuban
- ☐ Yes, another Hispanic, Latino, or Spanish origin — *Print origin, for example, Argentinean, Colombian, Dominican, Nicaraguan, Salvadoran, Spaniard, and so on.*

6. What is this person's race? *Mark ✗ one or more boxes.*

- ☐ White
- ☐ Black, African Am., or Negro
- ☐ American Indian or Alaska Native — *Print name of enrolled or principal tribe.*
- ☐ Asian Indian
- ☐ Chinese
- ☐ Filipino
- ☐ Japanese
- ☐ Korean
- ☐ Vietnamese
- ☐ Native Hawaiian
- ☐ Guamanian or Chamorro
- ☐ Samoan
- ☐ Other Asian — *Print race, for example, Hmong, Laotian, Thai, Pakistani, Cambodian, and so on.*
- ☐ Other Pacific Islander — *Print race, for example, Fijian, Tongan, and so on.*
- ☐ Some other race — *Print race.*

7. Does this person sometimes live or stay somewhere else?

☐ No ☐ Yes — *Mark ✗ all that apply.*

- ☐ In college housing
- ☐ In the military
- ☐ At a seasonal or second residence
- ☐ For child custody
- ☐ In jail or prison
- ☐ In a nursing home
- ☐ For another reason

➜ **If more people were counted in Question 1 on the front page, continue with Person 6.**

1. Print name of Person 6

Last Name

First Name MI

2. How is this person related to Person 1? *Mark ✗ ONE box.*

- ☐ Husband or wife
- ☐ Biological son or daughter
- ☐ Adopted son or daughter
- ☐ Stepson or stepdaughter
- ☐ Brother or sister
- ☐ Father or mother
- ☐ Grandchild
- ☐ Parent-in-law
- ☐ Son-in-law or daughter-in-law
- ☐ Other relative
- ☐ Roomer or boarder
- ☐ Housemate or roommate
- ☐ Unmarried partner
- ☐ Other nonrelative

3. What is this person's sex? *Mark ✗ ONE box.*

☐ Male ☐ Female

4. What is this person's age and what is this person's date of birth?
Please report babies as age 0 when the child is less than 1 year old.
Print numbers in boxes.

Age on April 1, 2010 | Month | Day | Year of birth

➜ **NOTE: Please answer BOTH Question 5 about Hispanic origin and Question 6 about race. For this census, Hispanic origins are not races.**

5. Is this person of Hispanic, Latino, or Spanish origin?

- ☐ **No,** not of Hispanic, Latino, or Spanish origin
- ☐ Yes, Mexican, Mexican Am., Chicano
- ☐ Yes, Puerto Rican
- ☐ Yes, Cuban
- ☐ Yes, another Hispanic, Latino, or Spanish origin — *Print origin, for example, Argentinean, Colombian, Dominican, Nicaraguan, Salvadoran, Spaniard, and so on.*

6. What is this person's race? *Mark ✗ one or more boxes.*

- ☐ White
- ☐ Black, African Am., or Negro
- ☐ American Indian or Alaska Native — *Print name of enrolled or principal tribe.*
- ☐ Asian Indian
- ☐ Chinese
- ☐ Filipino
- ☐ Japanese
- ☐ Korean
- ☐ Vietnamese
- ☐ Other Asian — *Print race, for example, Hmong, Laotian, Thai, Pakistani, Cambodian, and so on.*
- ☐ Native Hawaiian
- ☐ Guamanian or Chamorro
- ☐ Samoan
- ☐ Other Pacific Islander — *Print race, for example, Fijian, Tongan, and so on.*
- ☐ Some other race — *Print race.*

7. Does this person sometimes live or stay somewhere else?

☐ No ☐ Yes — *Mark ✗ all that apply.*

- ☐ In college housing
- ☐ In the military
- ☐ At a seasonal or second residence
- ☐ For child custody
- ☐ In jail or prison
- ☐ In a nursing home
- ☐ For another reason

➜ **If more than six people were counted in Question 1 on the front page, turn the page and continue.**

Form D-1 PR (2-9-2009)

130202

➜ ***If more people live here, turn the page and continue.***

Use this section to complete information for the rest of the people you counted in Question 1 on the front page. *We may call for additional information about them.*

Person 7

Last Name | First Name | MI

Sex: ☐ Male ☐ Female

Age on April 1, 2010

Date of Birth: Month Day Year

Related to Person 1? ☐ Yes ☐ No

Person 8

Last Name | First Name | MI

Sex: ☐ Male ☐ Female

Age on April 1, 2010

Date of Birth: Month Day Year

Related to Person 1? ☐ Yes ☐ No

Person 9

Last Name | First Name | MI

Sex: ☐ Male ☐ Female

Age on April 1, 2010

Date of Birth: Month Day Year

Related to Person 1? ☐ Yes ☐ No

Person 10

Last Name | First Name | MI

Sex: ☐ Male ☐ Female

Age on April 1, 2010

Date of Birth: Month Day Year

Related to Person 1? ☐ Yes ☐ No

Person 11

Last Name | First Name | MI

Sex: ☐ Male ☐ Female

Age on April 1, 2010

Date of Birth: Month Day Year

Related to Person 1? ☐ Yes ☐ No

Person 12

Last Name | First Name | MI

Sex: ☐ Male ☐ Female

Age on April 1, 2010

Date of Birth: Month Day Year

Related to Person 1? ☐ Yes ☐ No

Thank you for completing your official 2010 Census of Puerto Rico form.

FOR OFFICIAL USE ONLY

JIC1 JIC2

If your enclosed postage-paid envelope is missing, *please mail your completed form to:*

U.S. Census Bureau
2010 Census Data Capture Center
4417 West Buckeye Road
Phoenix, AZ 85097

If you need help completing this form, *call 1-866-939-2010 between 8:00 a.m. and 9:00 p.m., 7 days a week. The telephone call is free.*

TDD — *Telephone display device for the hearing impaired. Call 1-866-783-2010 between 8:00 a.m. and 9:00 p.m., 7 days a week. The telephone call is free.*

¿NECESITA AYUDA? *Si usted necesita ayuda para completar este cuestionario, llame al 1-866-929-2010 entre las 8:00 a.m. y 9:00 p.m., 7 días a la semana. La llamada telefónica es gratis.*

The U.S. Census Bureau estimates that, for the average household, this form will take about 10 minutes to complete, including the time for reviewing the instructions and answers. Send comments regarding this burden estimate or any other aspect of this burden to: Paperwork Reduction Project 0607-0919-C, U.S. Census Bureau, AMSD-3K138, 4600 Silver Hill Road, Washington, DC 20233. You may e-mail comments to <Paperwork@census.gov>; use "Paperwork Project 0607-0919-C" as the subject.

Respondents are not required to respond to any information collection unless it displays a valid approval number from the Office of Management and Budget.

130201

Appendix E.
Maps

Puerto Rico and the Caribbean Area

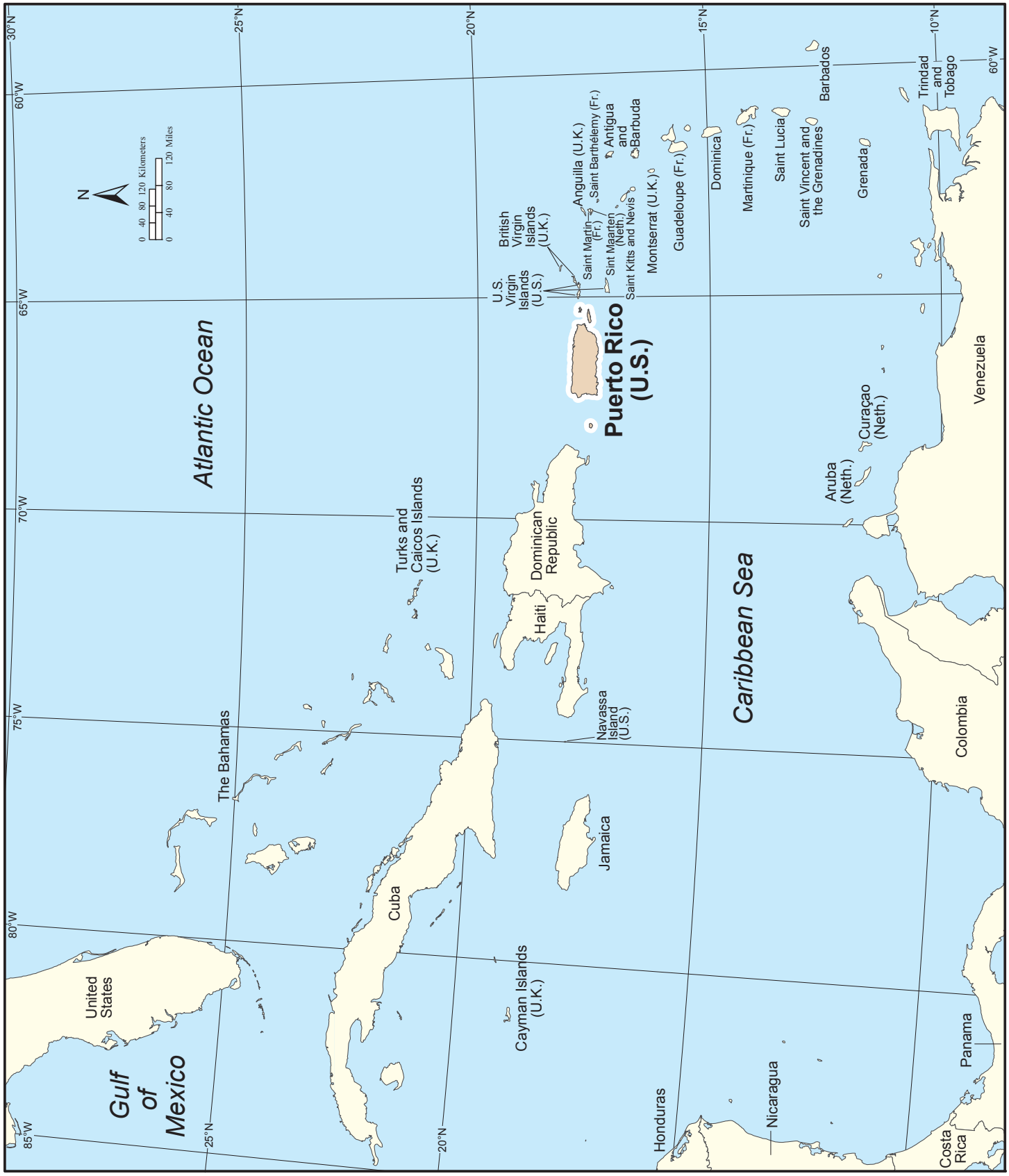

Municipios

19°
18° 30'
18°
17° 30'
65°30'
66°
66°30'
67°
67°30'
CULEBRA
VIEQUES
CEIBA
FAJARDO
LUQUILLO
RÍO GRANDE
NAGUABO
HUMACAO
LOÍZA
CANÓVANAS
JUNCOS
LAS PIEDRAS
YABUCOA
MAUNABO
CAROLINA
TRUJILLO ALTO
GURABO
SAN LORENZO
PATILLAS
SAN JUAN
CAGUAS
ARROYO
CATAÑO
GUAYNABO
AGUAS BUENAS
GUAYAMA
BAYAMÓN
CIDRA
CAYEY
TOA BAJA
TOA ALTA
NARANJITO
COMERÍO
DORADO
AIBONITO
SALINAS
VEGA ALTA
COROZAL
BARRAN-QUITAS
VEGA BAJA
MOROVIS
OROCOVIS
COAMO
SANTA ISABEL
BARCELONETA
MANATÍ
CIALES
VILLALBA
JUANA DÍAZ
ARECIBO
FLORIDA
JAYUYA
PONCE
UTUADO
ADJUNTAS
PEÑUELAS
HATILLO
GUAYANILLA
QUEBRADILLAS
CAMUY
LARES
YAUCO
ISABELA
SAN SEBASTIÁN
LAS MARÍAS
MARICAO
SABANA GRANDE
GUÁNICA
AGUADILLA
MOCA
AÑASCO
MAYAGÜEZ (pt)
SAN GERMÁN
LAJAS
AGUADA
CABO ROJO
RINCÓN
HORMIGUEROS
MAYAGÜEZ (pt)
MAYAGÜEZ (pt)
LEGEND
LARES Municipio
Shoreline
Note: All boundaries and names are as of January 1, 2010.
N
0 5 10 15 Kilometers
0 5 10 15 Miles

Geographic Areas Reference Map Legend

		Puerto Rico		San Juan	Zona Urbana/Comunidad[1]
	MOCA	Municipio		*Lago Dos Bocas*	Large River, Lake, Water Body, or Shoreline
	ZANJA	Municipio Subdivision[1]			A fishhook joins contiguous and/or discontiguous parts of the same geographic entity.
	La Cruz	Subbarrio		SEE INSET A	Inset

[1] A '*' following a place (zona urbana/comunidad) name indicates that the place is coextensive with a separate municipio subdivision. The municipio subdivision name is shown only if different than the name of the place.

Note: All legal and statistical area boundaries and names are as of January 1, 2010. Where Puerto Rico, municipio, municipio subdivision, and/or subbarrio boundaries coincide, the map shows the boundary symbol for the highest level of these geographic entities. The municipio boundary is always shown. Where a municipio subdivision boundary symbol coincides with a place boundary, the map does not show the place boundary symbol. Any geographic entity name may include '(pt)' if some portion of the entity extends beyond the limits of the map area displayed on the page, or if multiple discontiguous pieces of the entity have been discretely labeled on the page. A geographic entity name may include '(pts)' if many discontiguous pieces exist for that entity that cannot be discretely labeled. The boundaries shown on this map are for Census Bureau statistical data collection and tabulation purposes only; their depiction and designation for statistical purposes does not constitute a determination of jurisdictional authority or rights of ownership or entitlement.

Section Locator

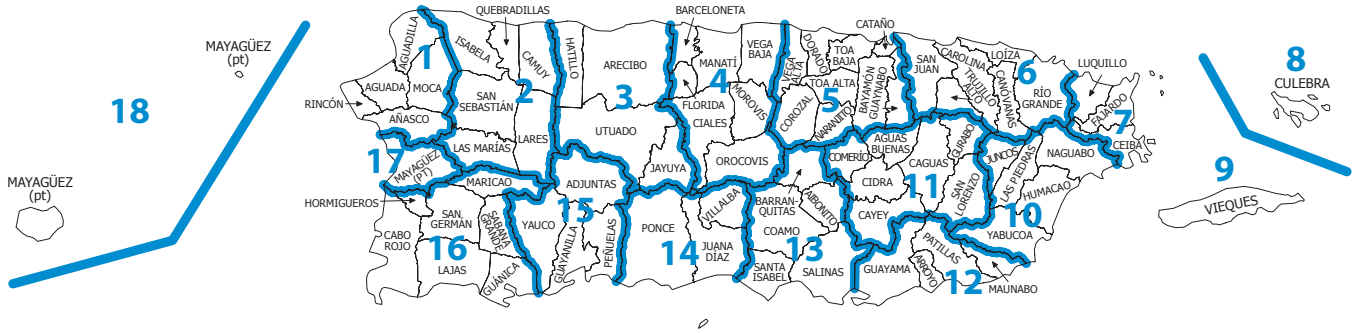

Municipio Location Index

This list presents the map section numbers for each municipio in Puerto Rico.
Map section numbers refer to the geographic areas reference maps only.

MUNICIPIO	MAP SEC
Adjuntas	15
Aguada	1
Aguadilla	1
Aguas Buenas	11
Aibonito	13
Arecibo	3
Arroyo	12
Añasco	1
Barceloneta	4
Barranquitas	13
Bayamón	5
Cabo Rojo	16
Caguas	11
Camuy	2
Canóvanas	6
Carolina	6
Cataño	5
Cayey	11
Ceiba	7
Ciales	4
Cidra	11
Coamo	13
Comerío	11
Corozal	5
Culebra	8
Dorado	5
Fajardo	7
Florida	4
Guayama	12
Guayanilla	15
Guaynabo	5
Gurabo	11
Guánica	16
Hatillo	3
Hormigueros	16
Humacao	10
Isabela	2
Jayuya	3
Juana Díaz	14
Juncos	10
Lajas	16
Lares	2
Las Marías	2
Las Piedras	10
Loíza	6
Luquillo	7
Manatí	4
Maricao	16
Maunabo	12
Mayagüez	17,18
Moca	1
Morovis	4
Naguabo	10
Naranjito	5
Orocovis	4
Patillas	12
Peñuelas	15
Ponce	14
Quebradillas	2
Rincón	1
Río Grande	6
Sabana Grande	16
Salinas	13
San Germán	16
San Juan	6
San Lorenzo	11
San Sebastián	2
Santa Isabel	13
Toa Alta	5
Toa Baja	5
Trujillo Alto	6
Utuado	3
Vega Alta	5
Vega Baja	4
Vieques	9
Villalba	14
Yabucoa	10
Yauco	15

Municipios, Municipio Subdivisions, Subbarrios, and Places - Section 1

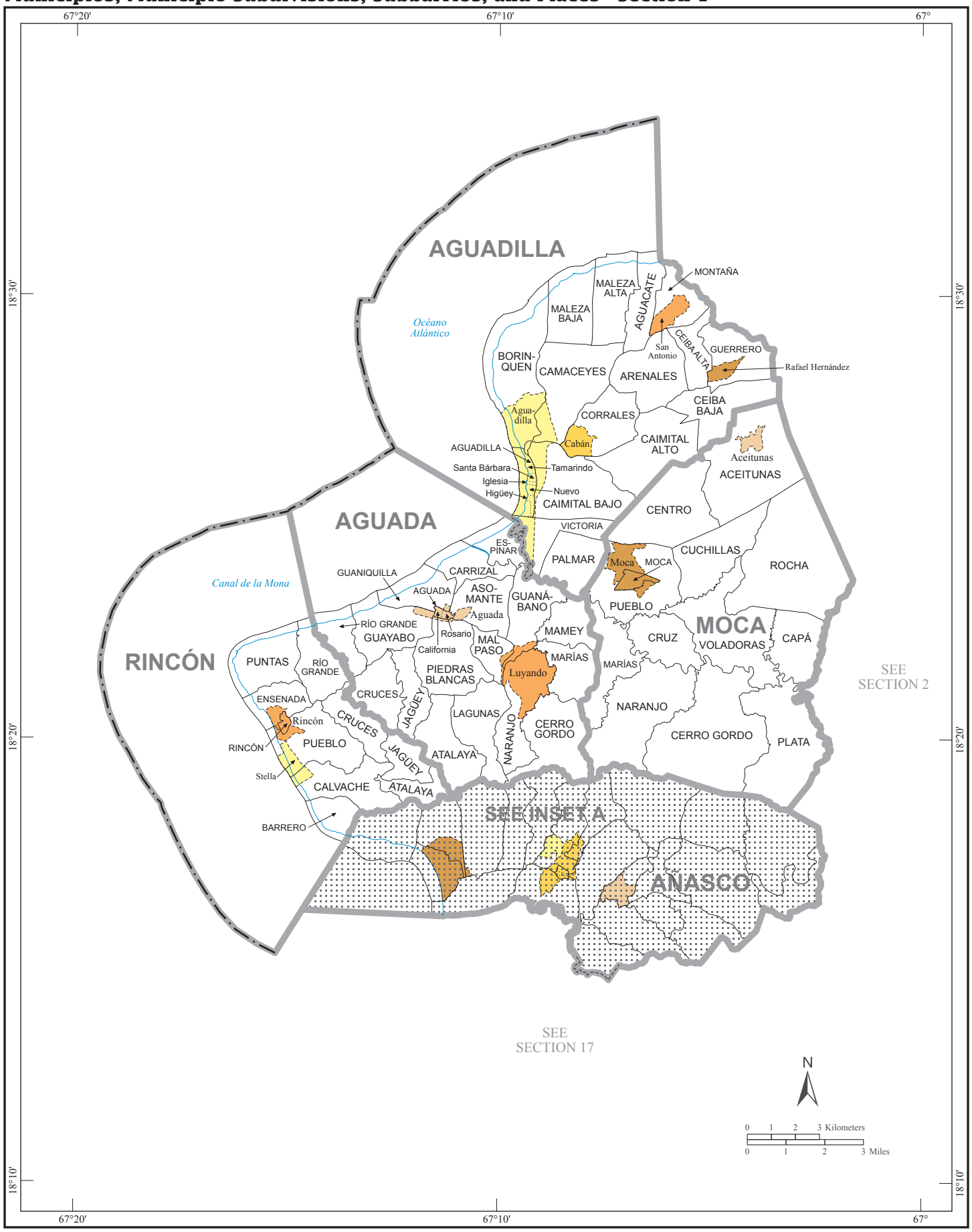

Municipios, Municipio Subdivisions, Subbarrios, and Places - Section 2

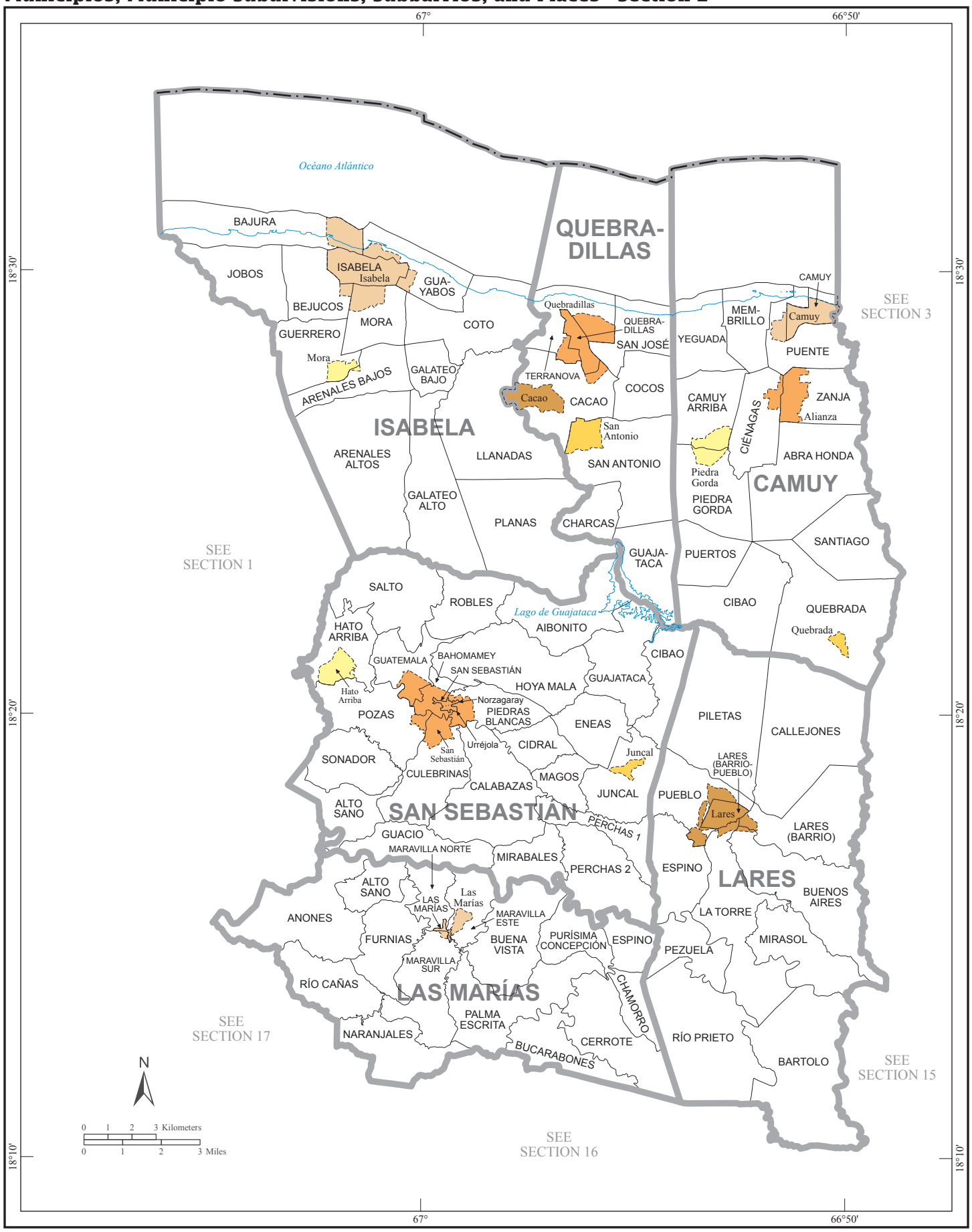

Municipios, Municipio Subdivisions, Subbarrios, and Places - Section 3

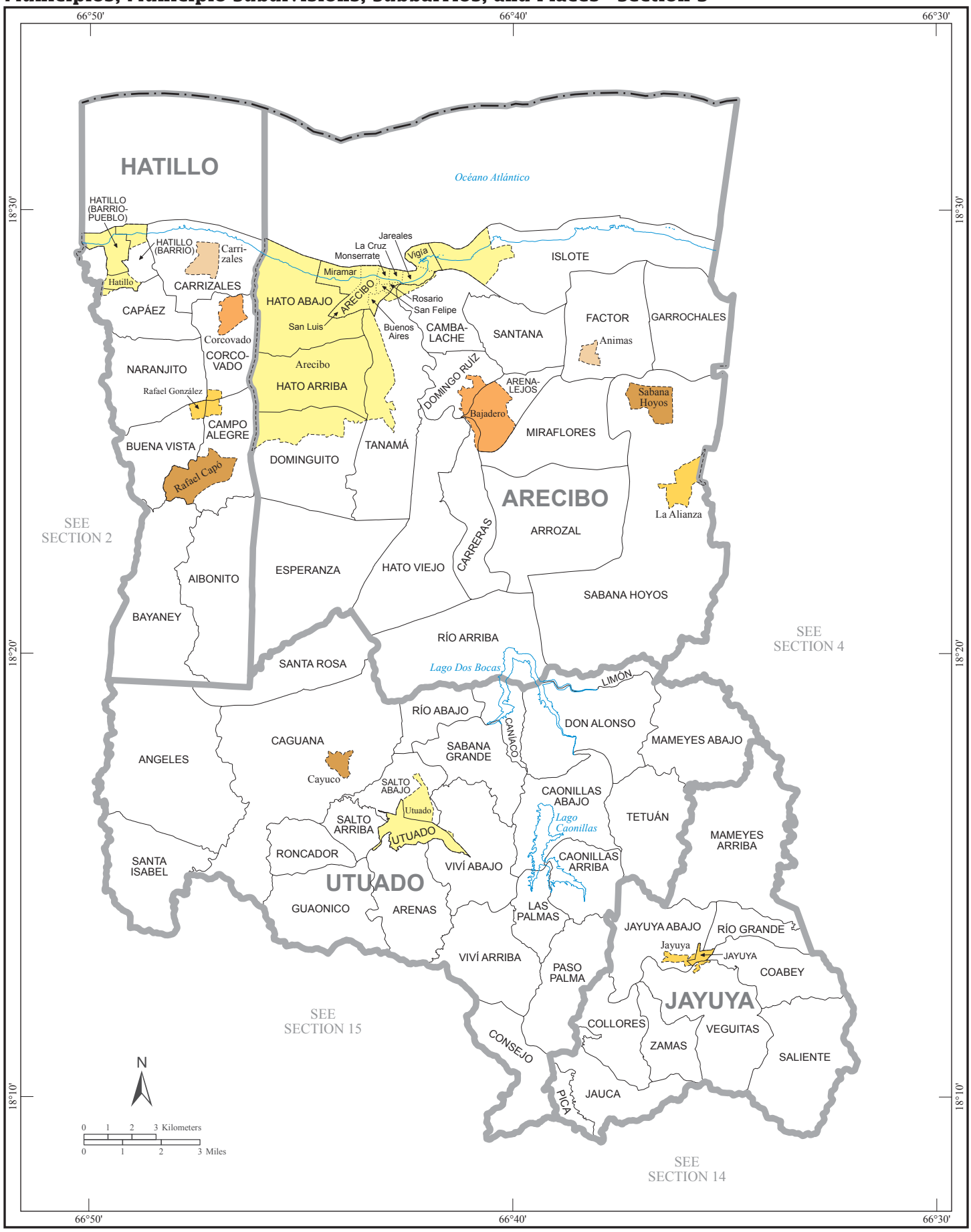

Municipios, Municipio Subdivisions, Subbarrios, and Places - Section 4

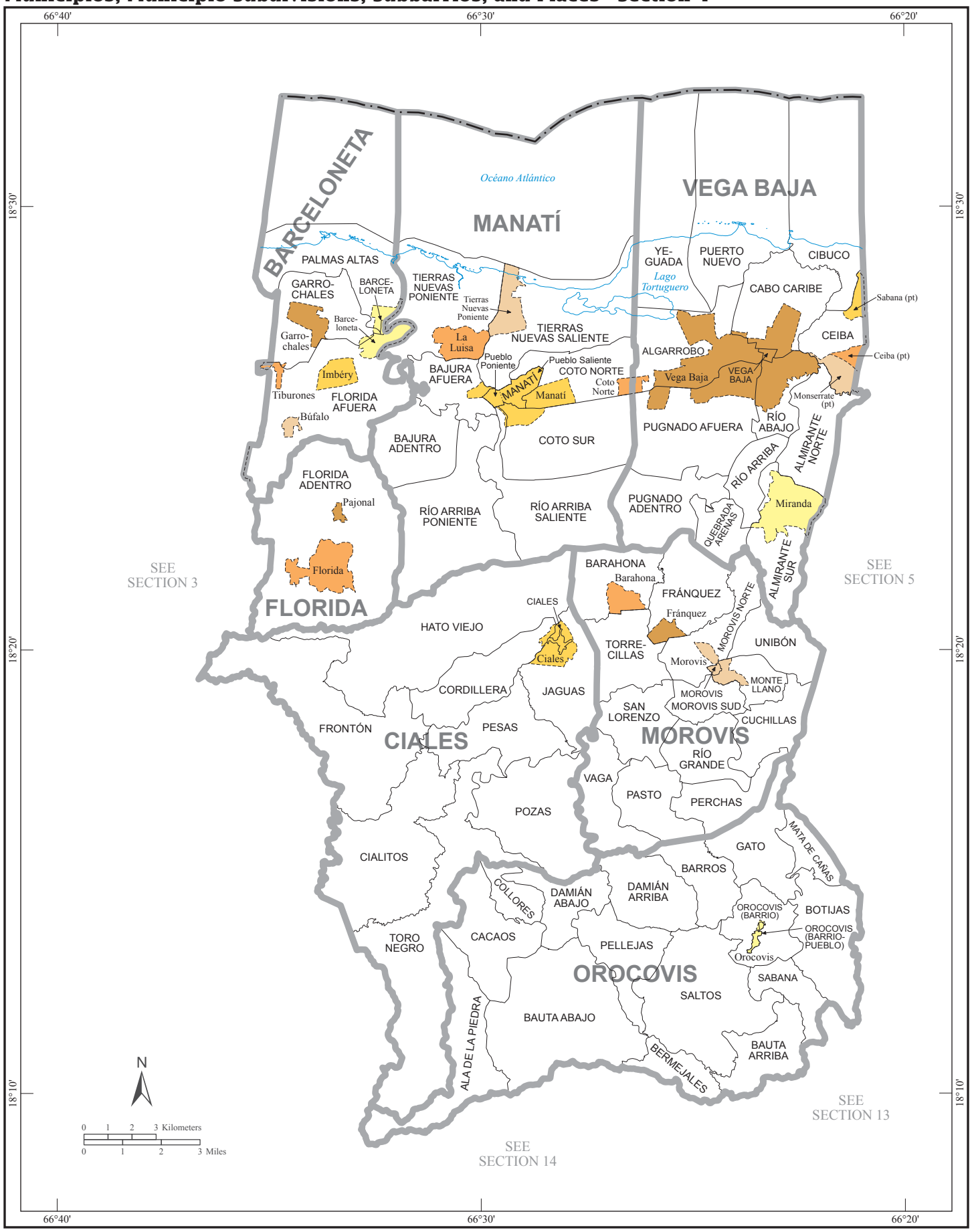

Municipios, Municipio Subdivisions, Subbarrios, and Places - Section 5

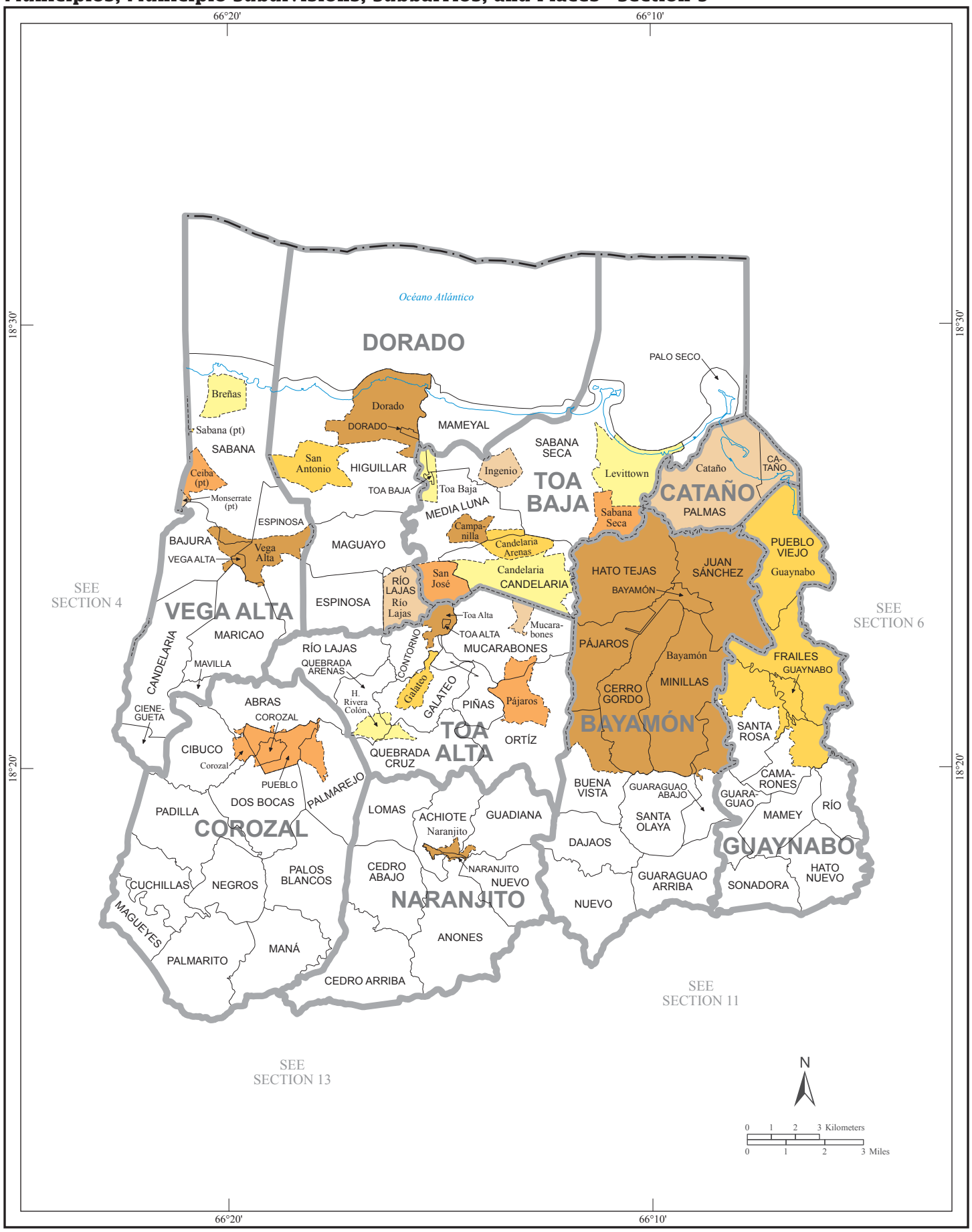

Municipios, Municipio Subdivisions, Subbarrios, and Places - Section 6

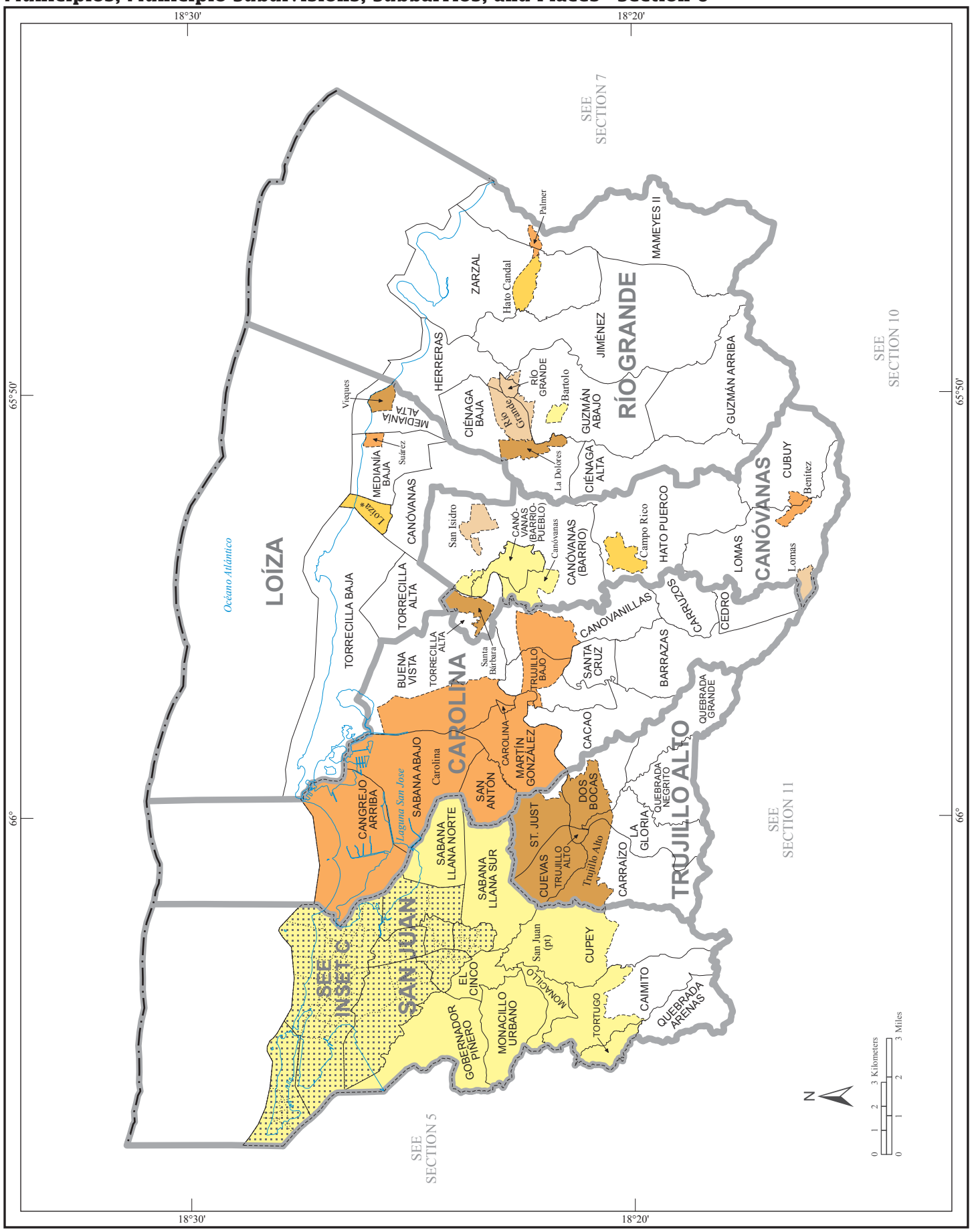

Municipios, Municipio Subdivisions, Subbarrios, and Places - Section 7

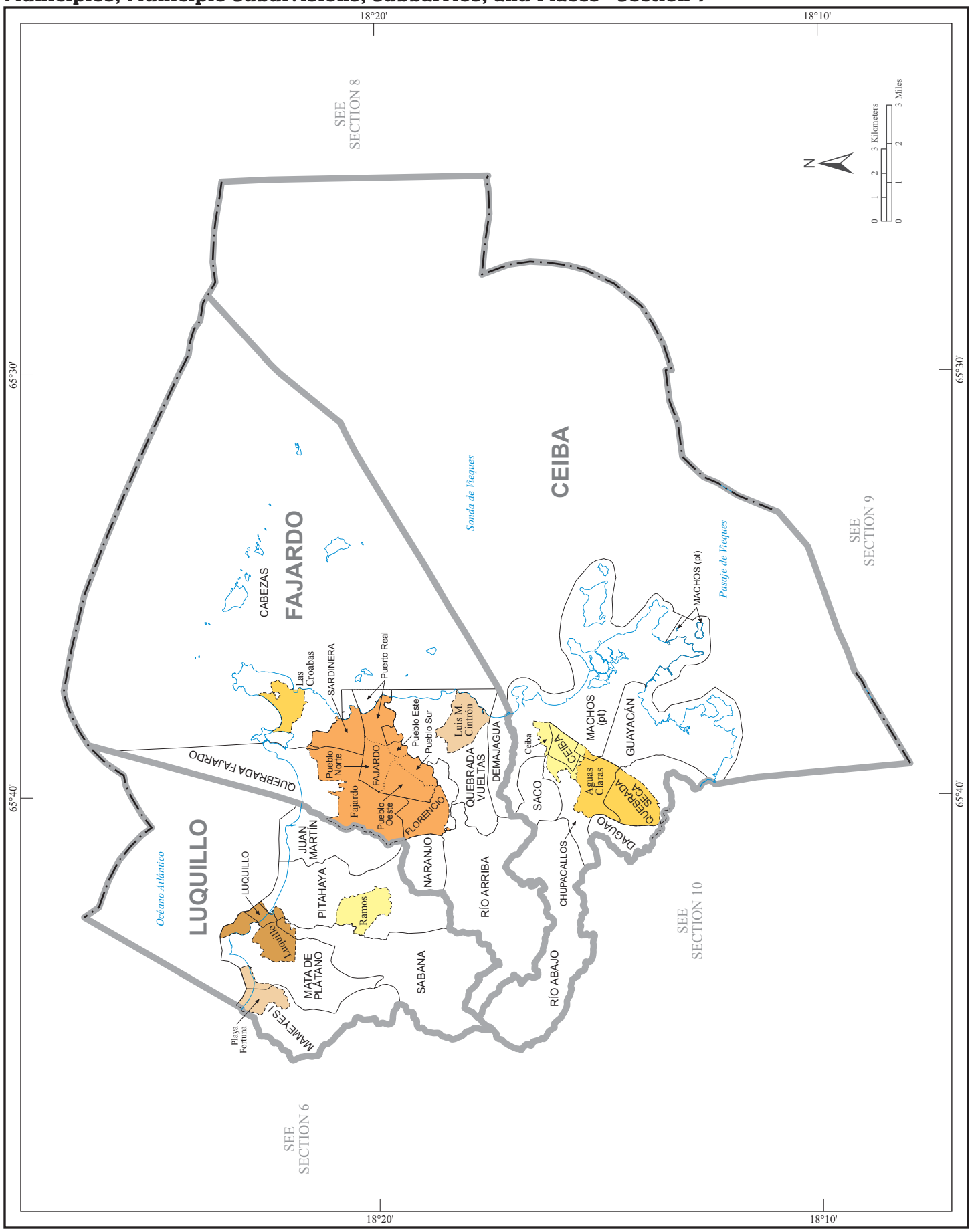

Municipios, Municipio Subdivisions, Subbarrios, and Places - Section 8

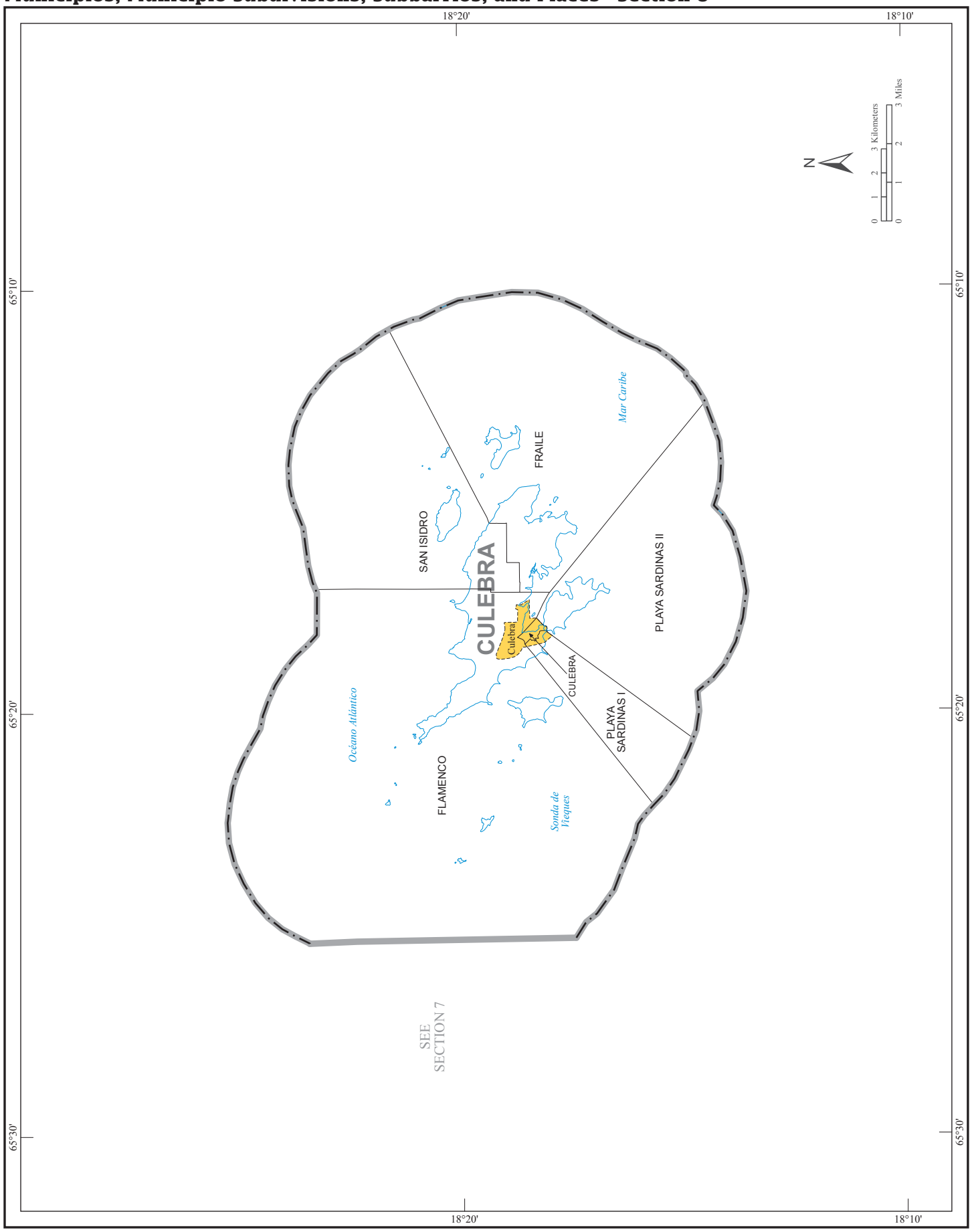

Municipios, Municipio Subdivisions, Subbarrios, and Places - Section 9

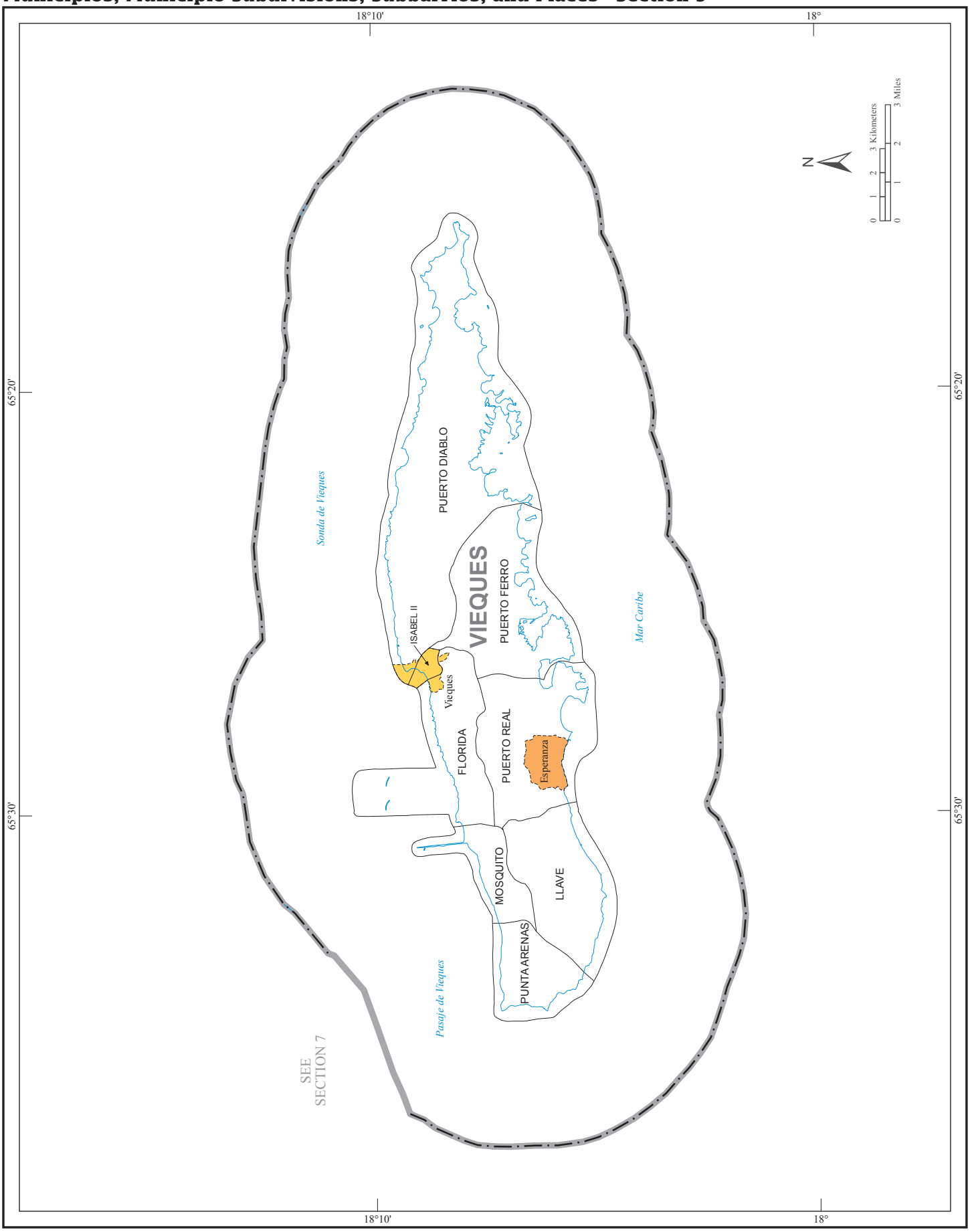

Municipios, Municipio Subdivisions, Subbarrios, and Places - Section 10

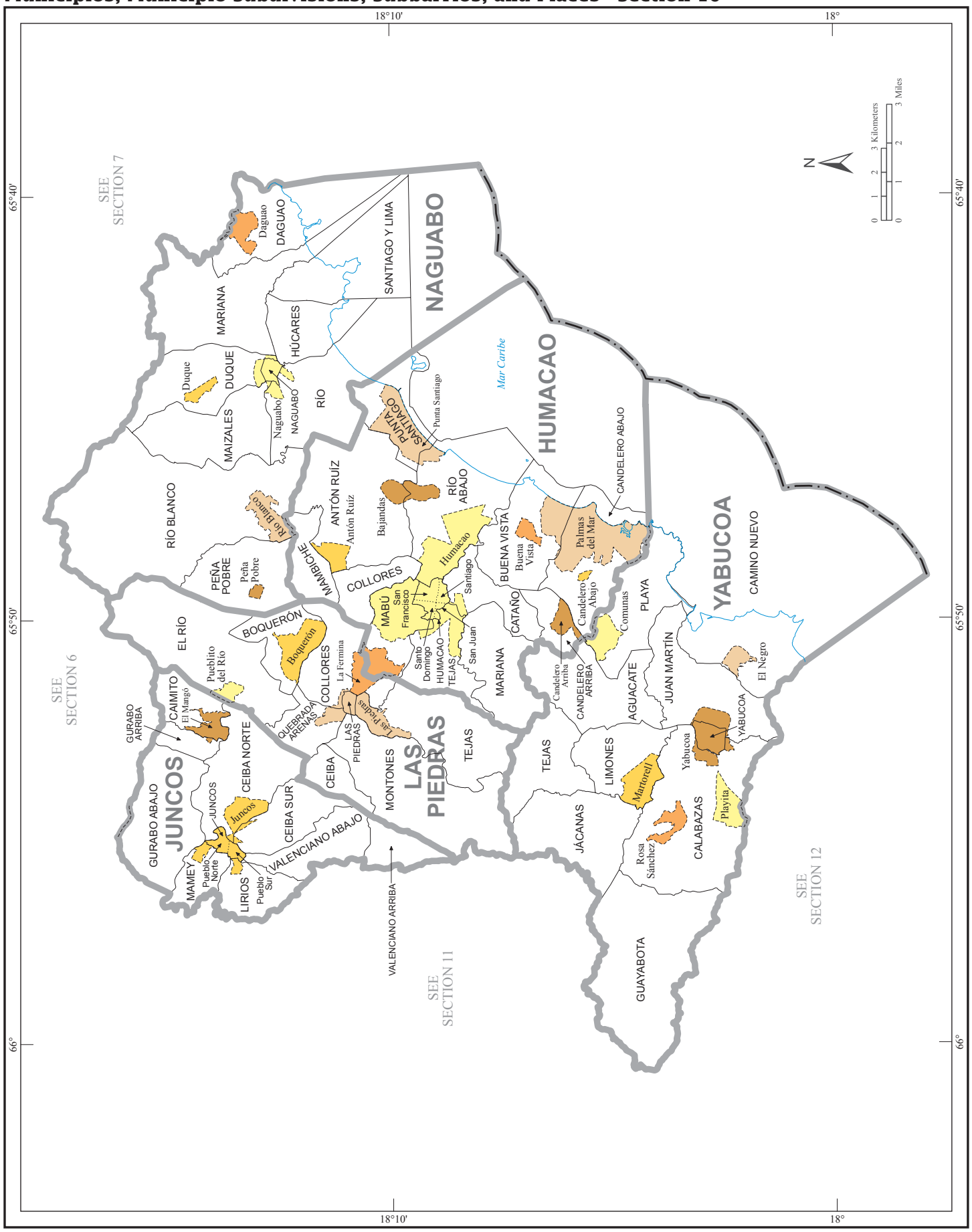

Municipios, Municipio Subdivisions, Subbarrios, and Places - Section 11

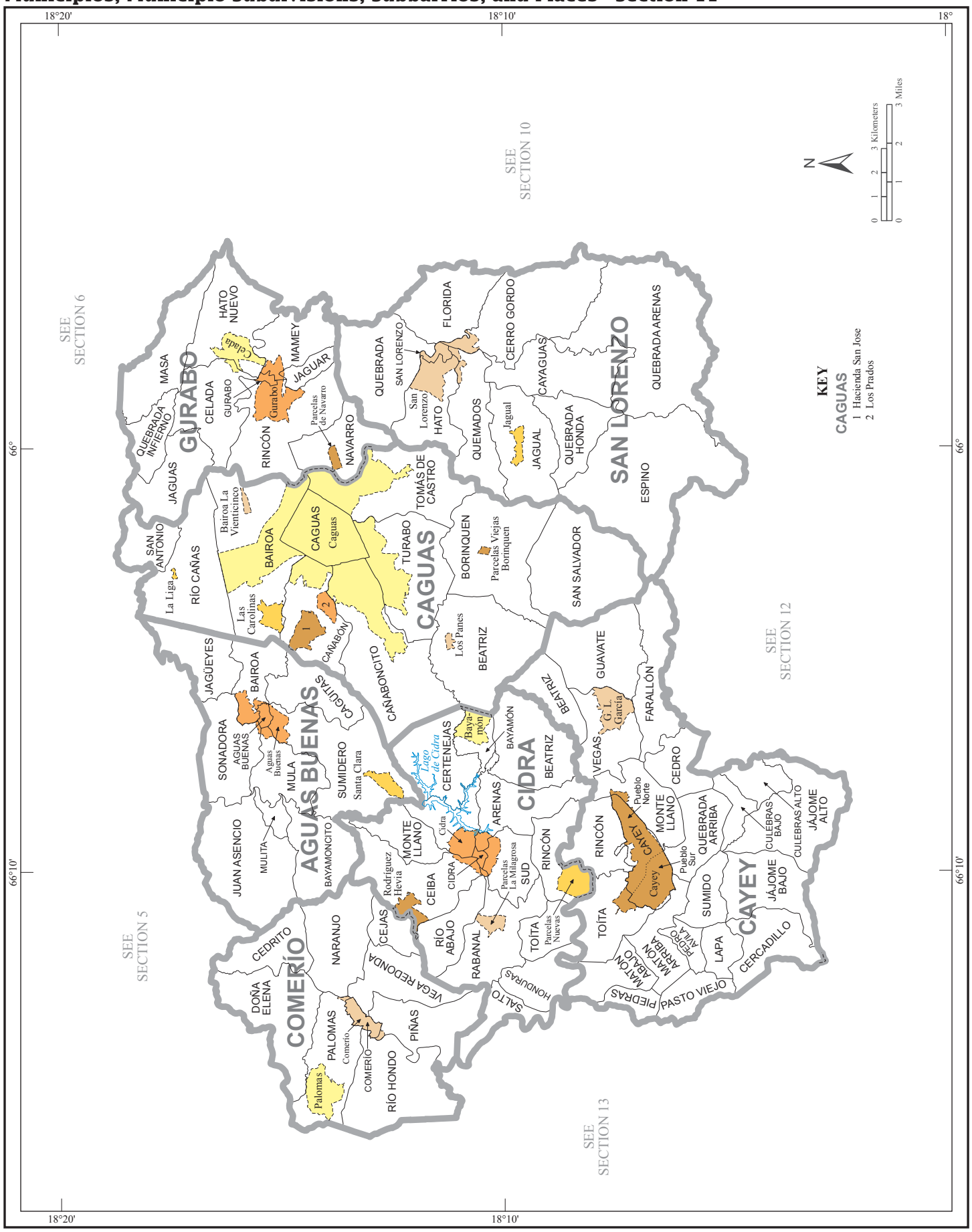

Municipios, Municipio Subdivisions, Subbarrios, and Places - Section 12

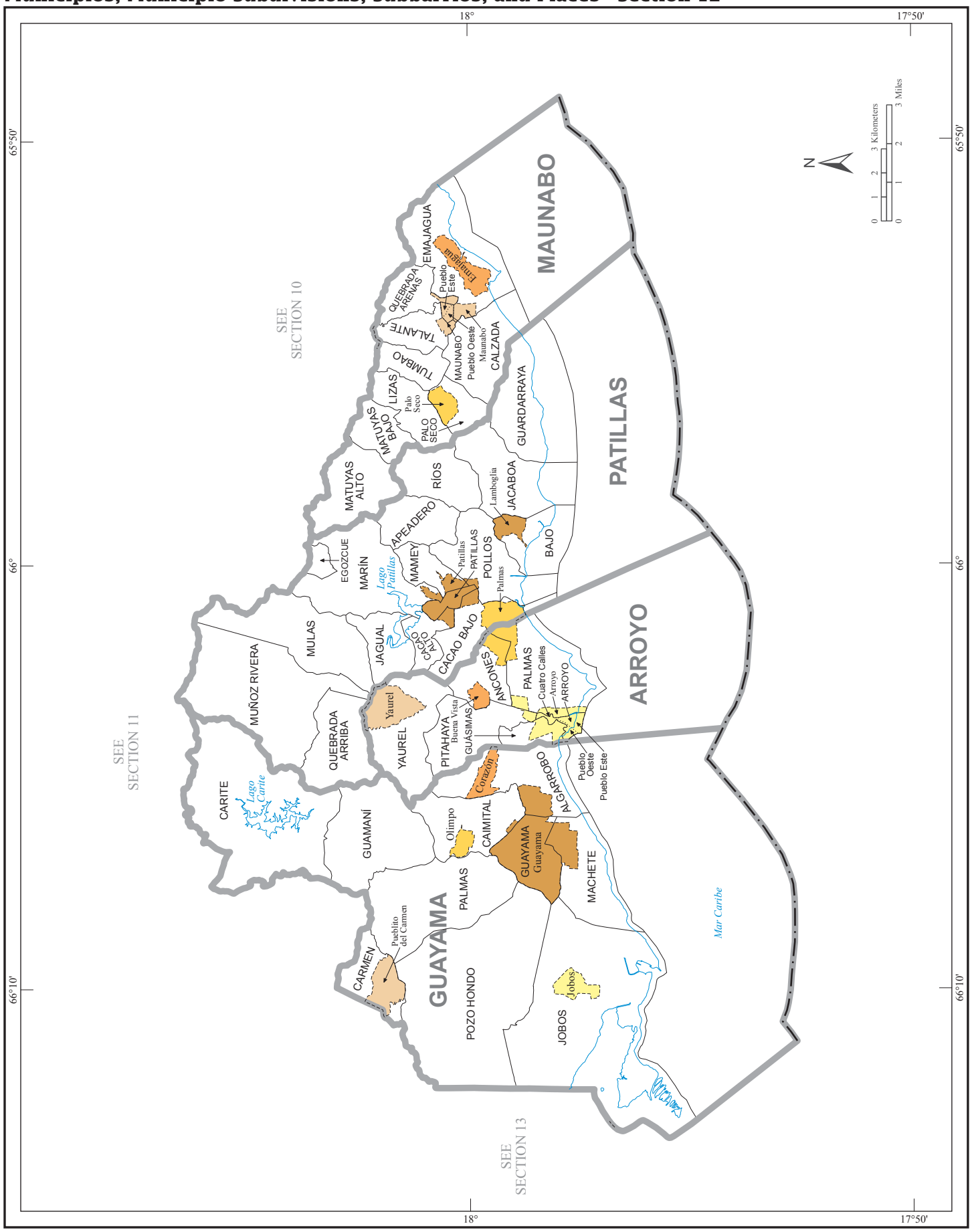

Municipios, Municipio Subdivisions, Subbarrios, and Places - Section 13

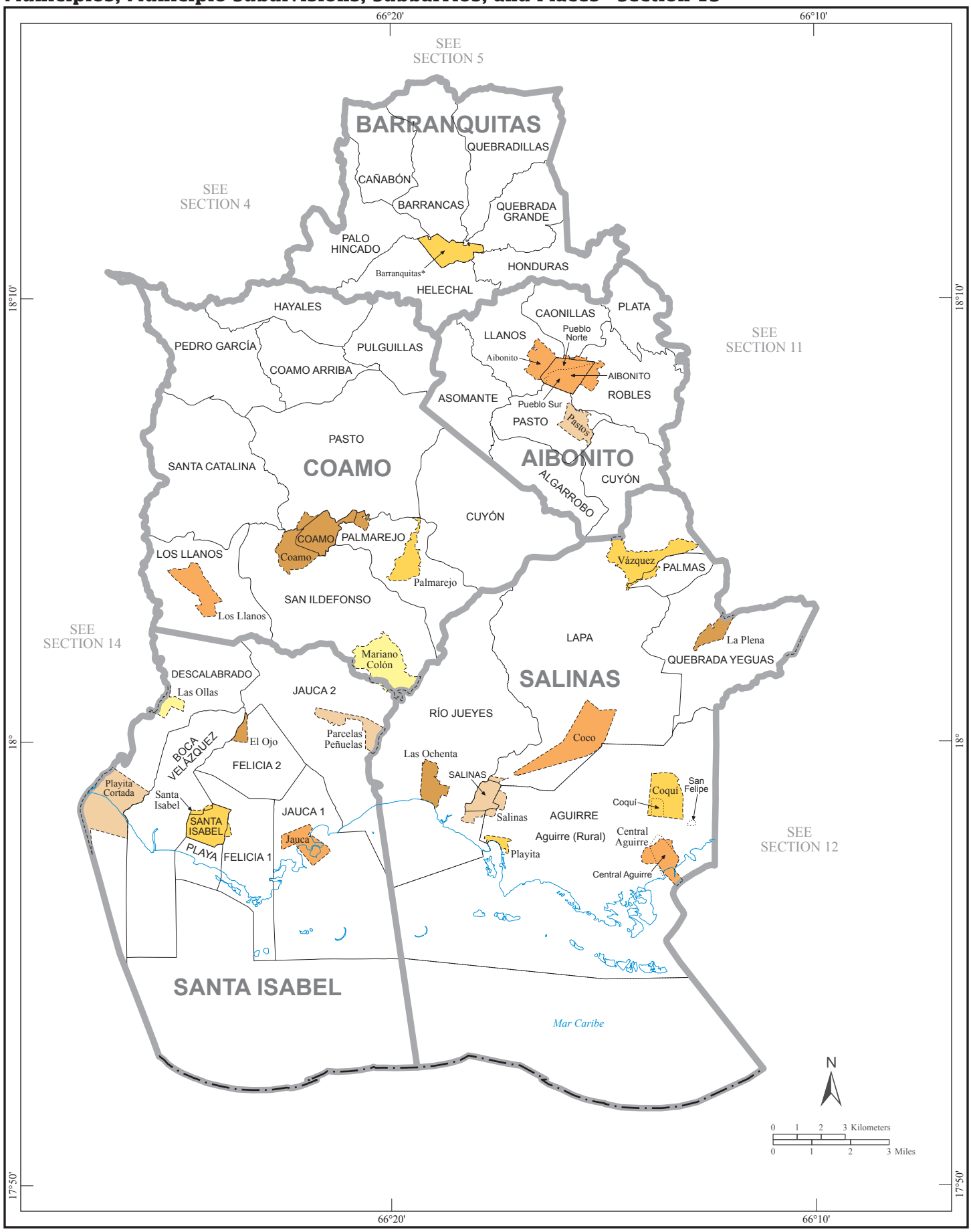

Municipios, Municipio Subdivisions, Subbarrios, and Places - Section 14

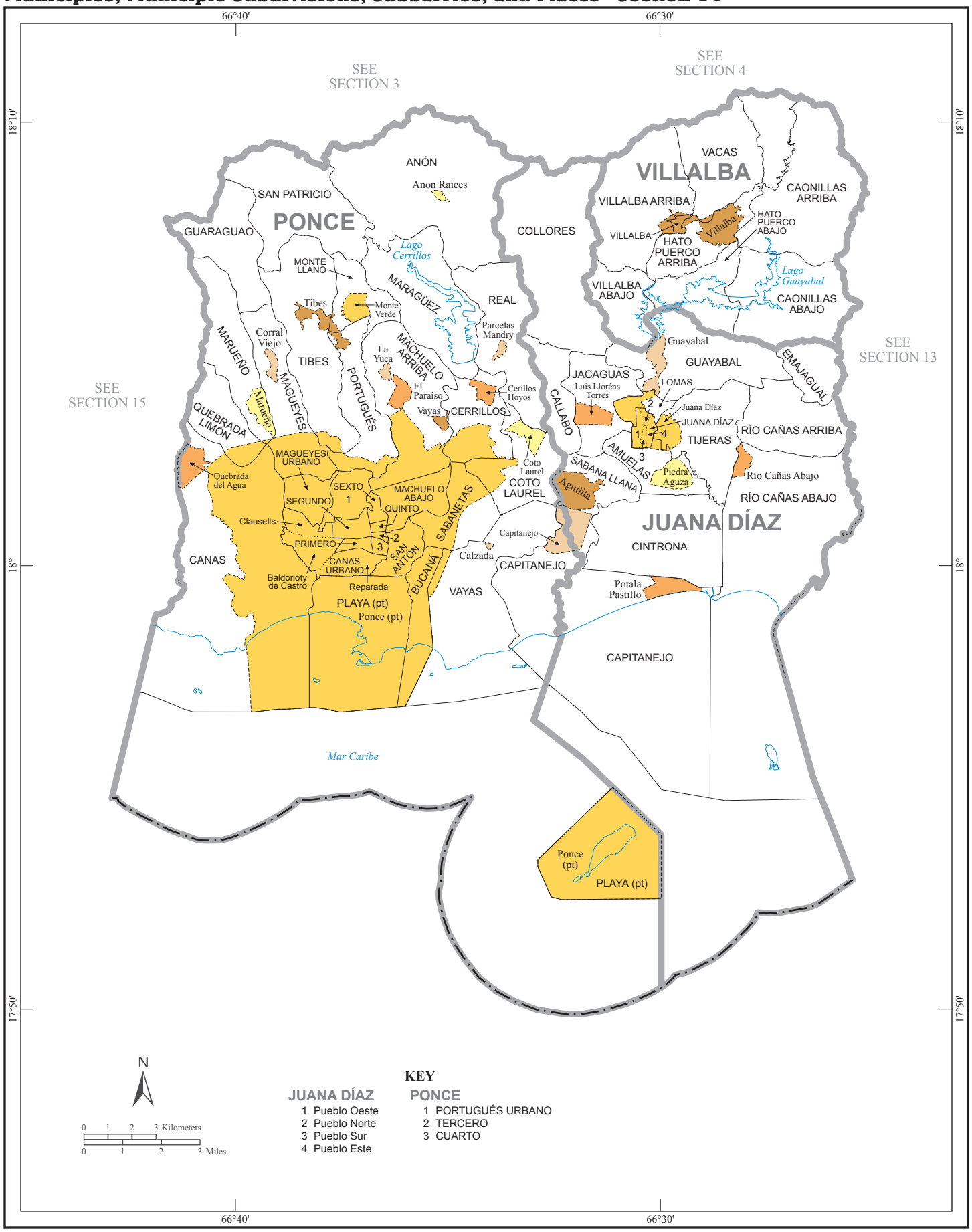

Municipios, Municipio Subdivisions, Subbarrios, and Places - Section 15

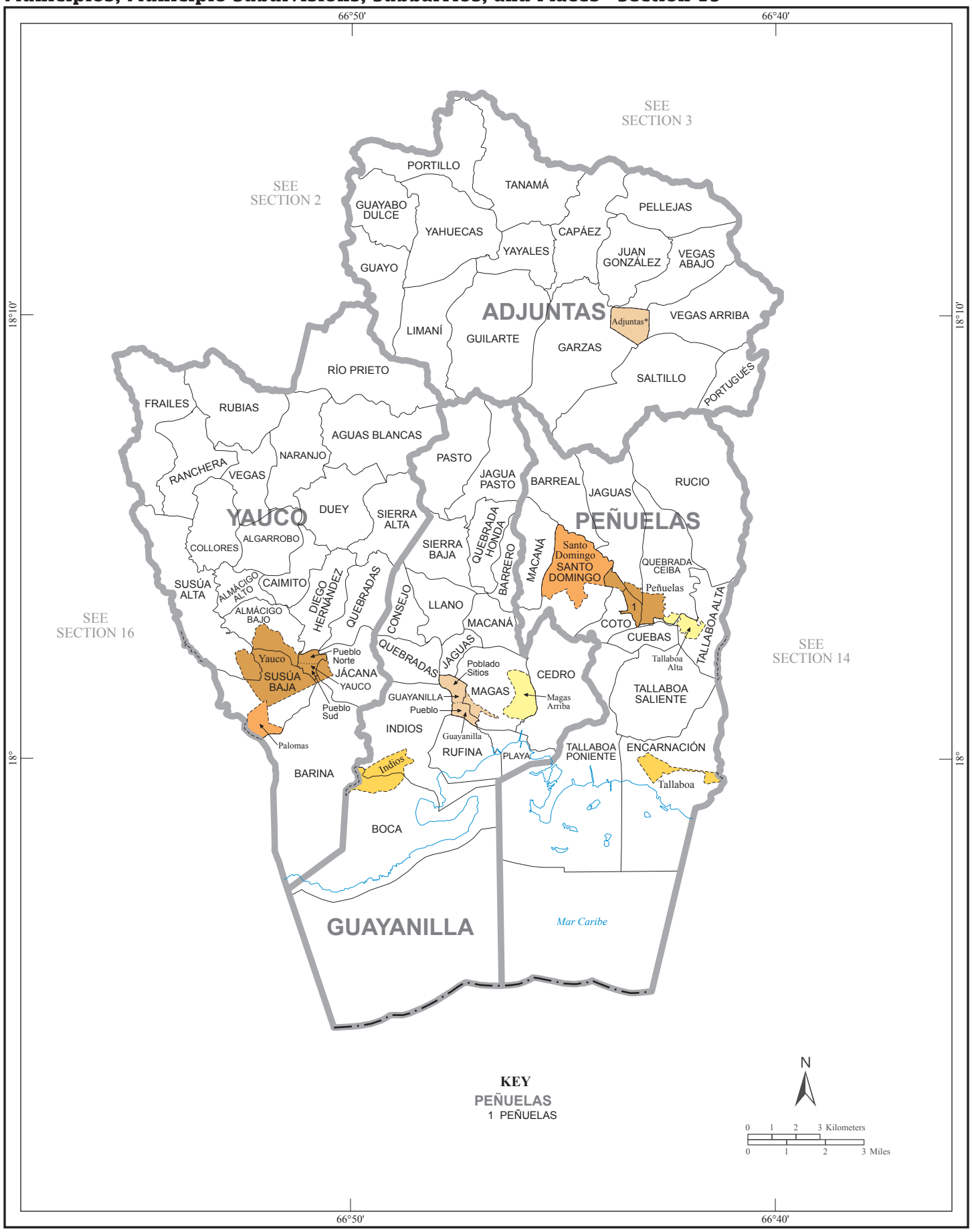

Municipios, Municipio Subdivisions, Subbarrios, and Places - Section 16

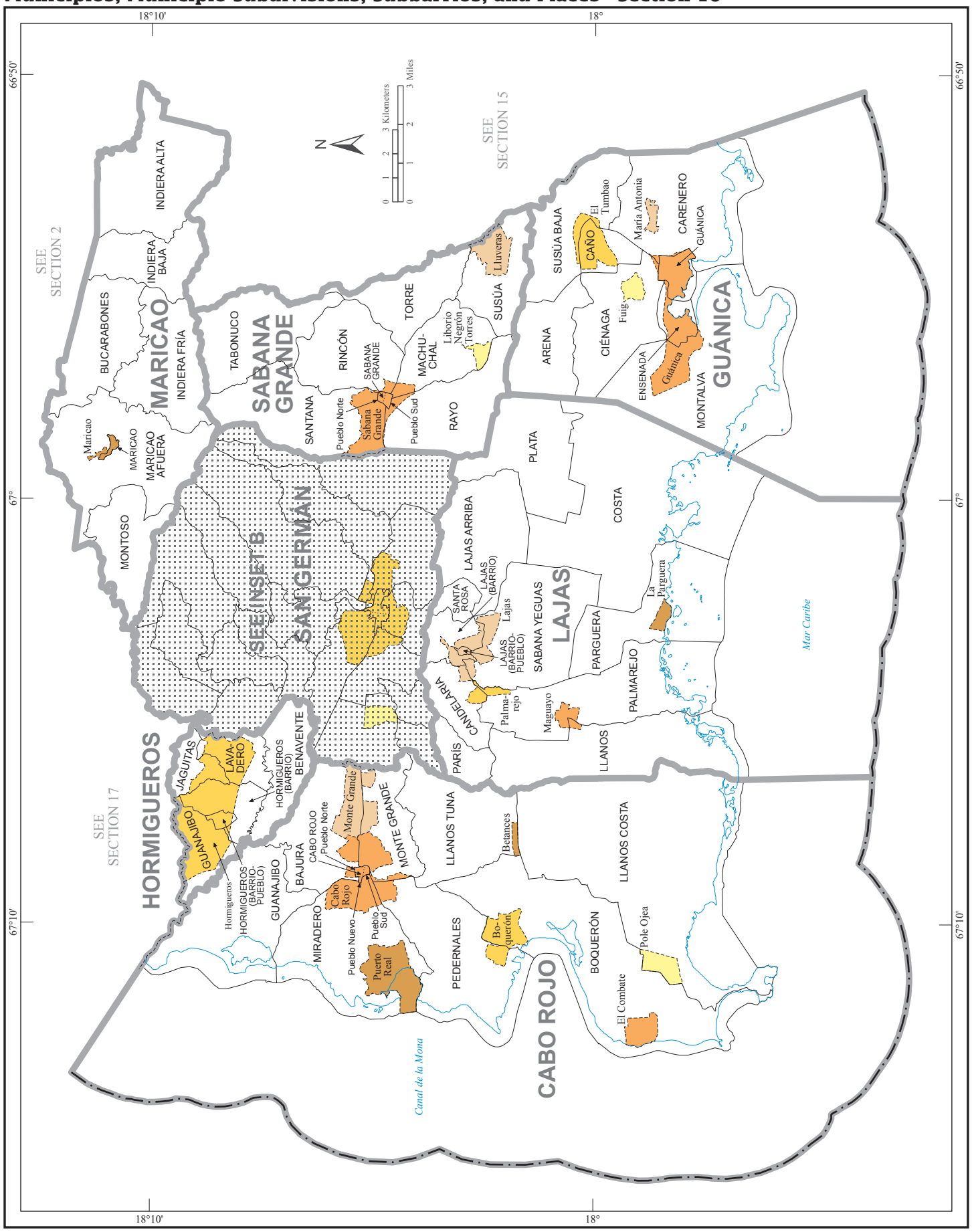

Municipios, Municipio Subdivisions, Subbarrios, and Places - Section 17

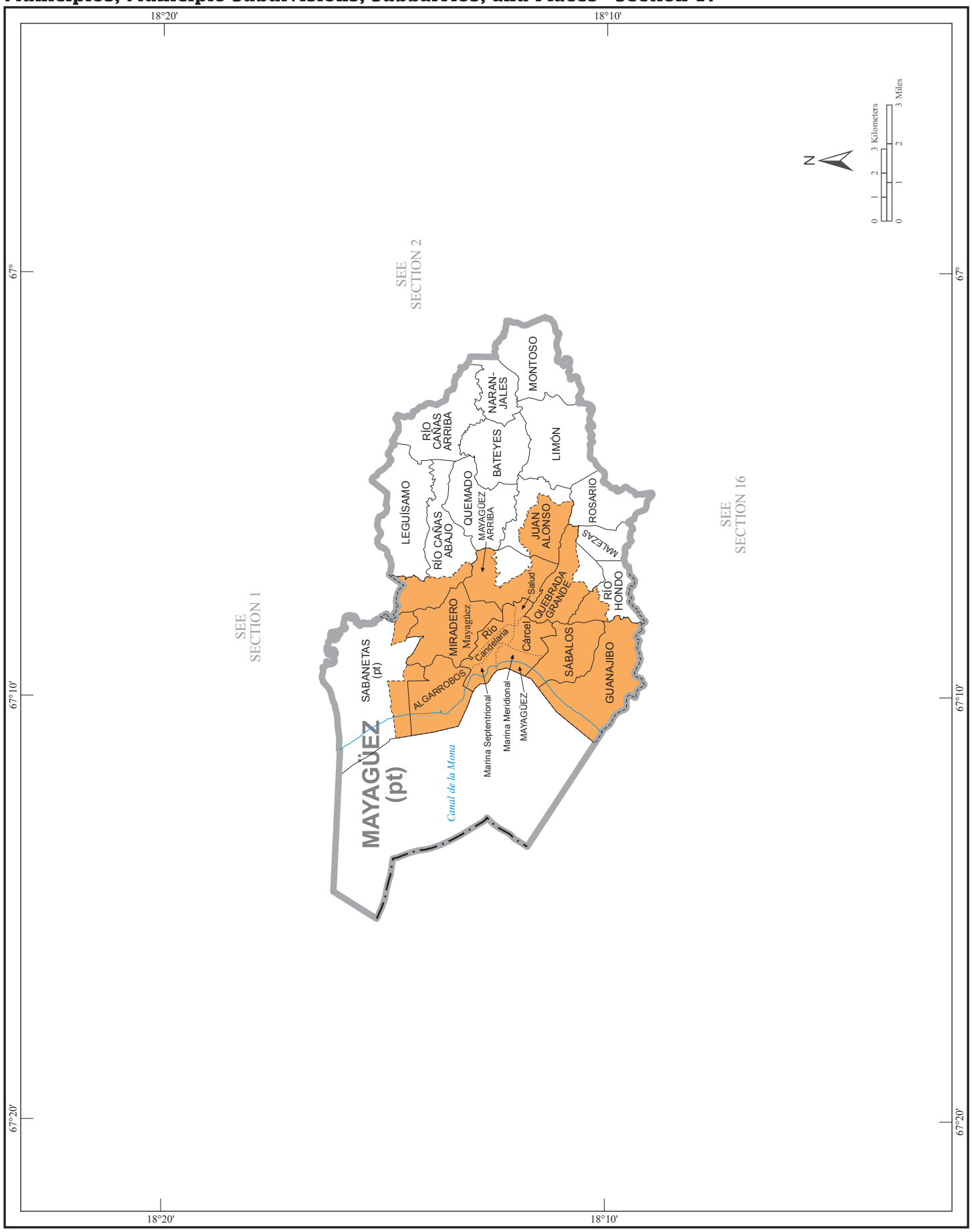

Municipios, Municipio Subdivisions, Subbarrios, and Places - Section 18

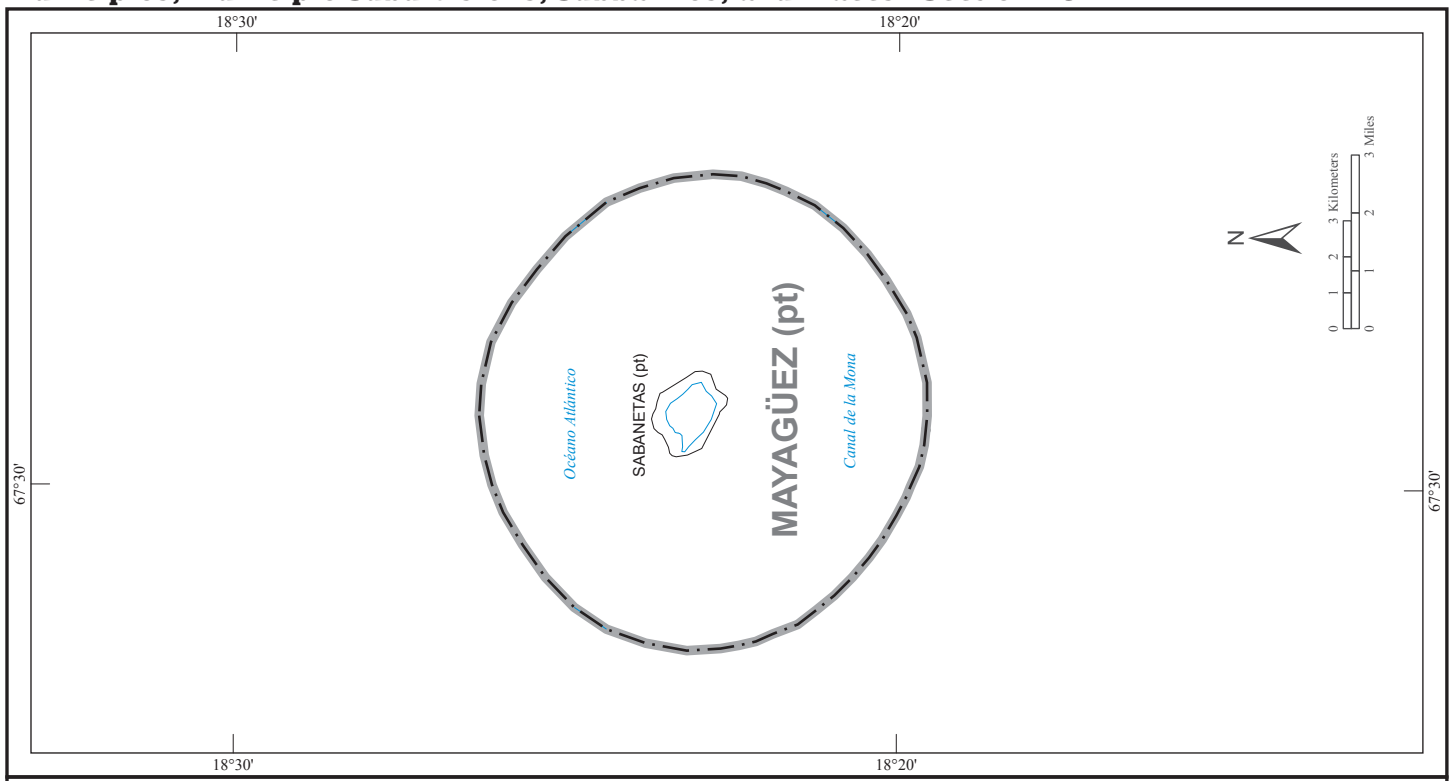

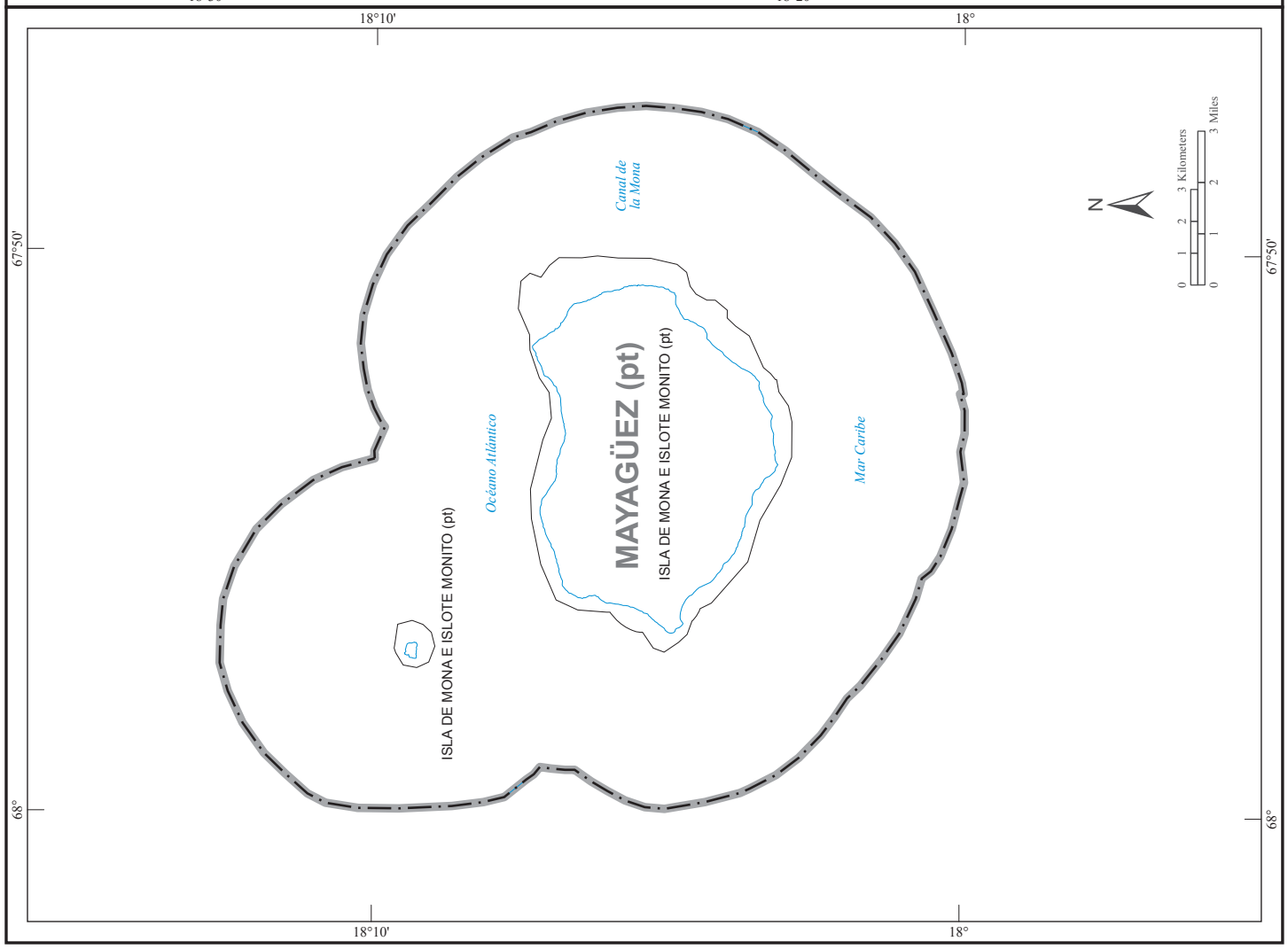

Municipios, Municipio Subdivisions, Subbarrios, and Places - Inset A

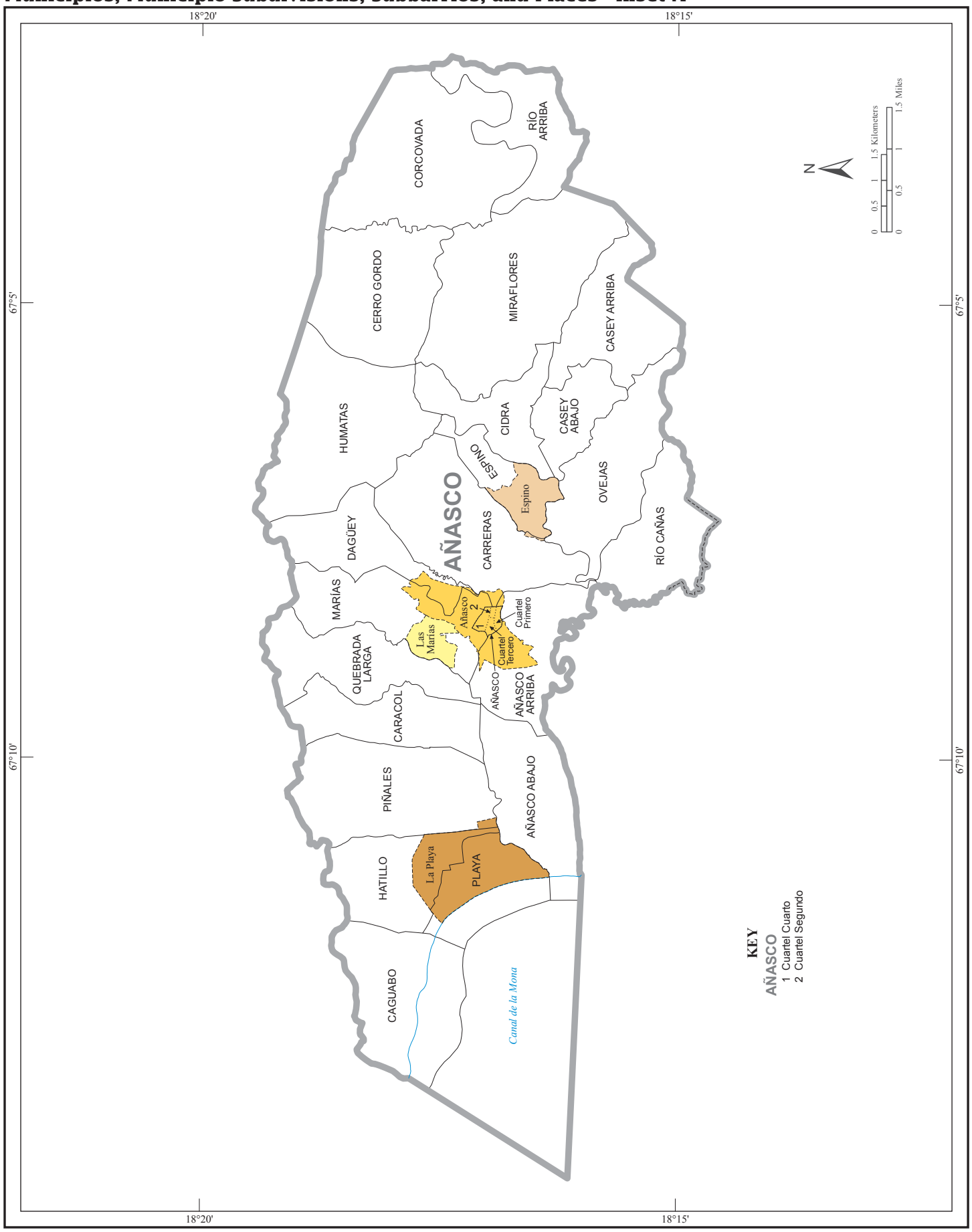

Municipios, Municipio Subdivisions, Subbarrios, and Places - Inset B

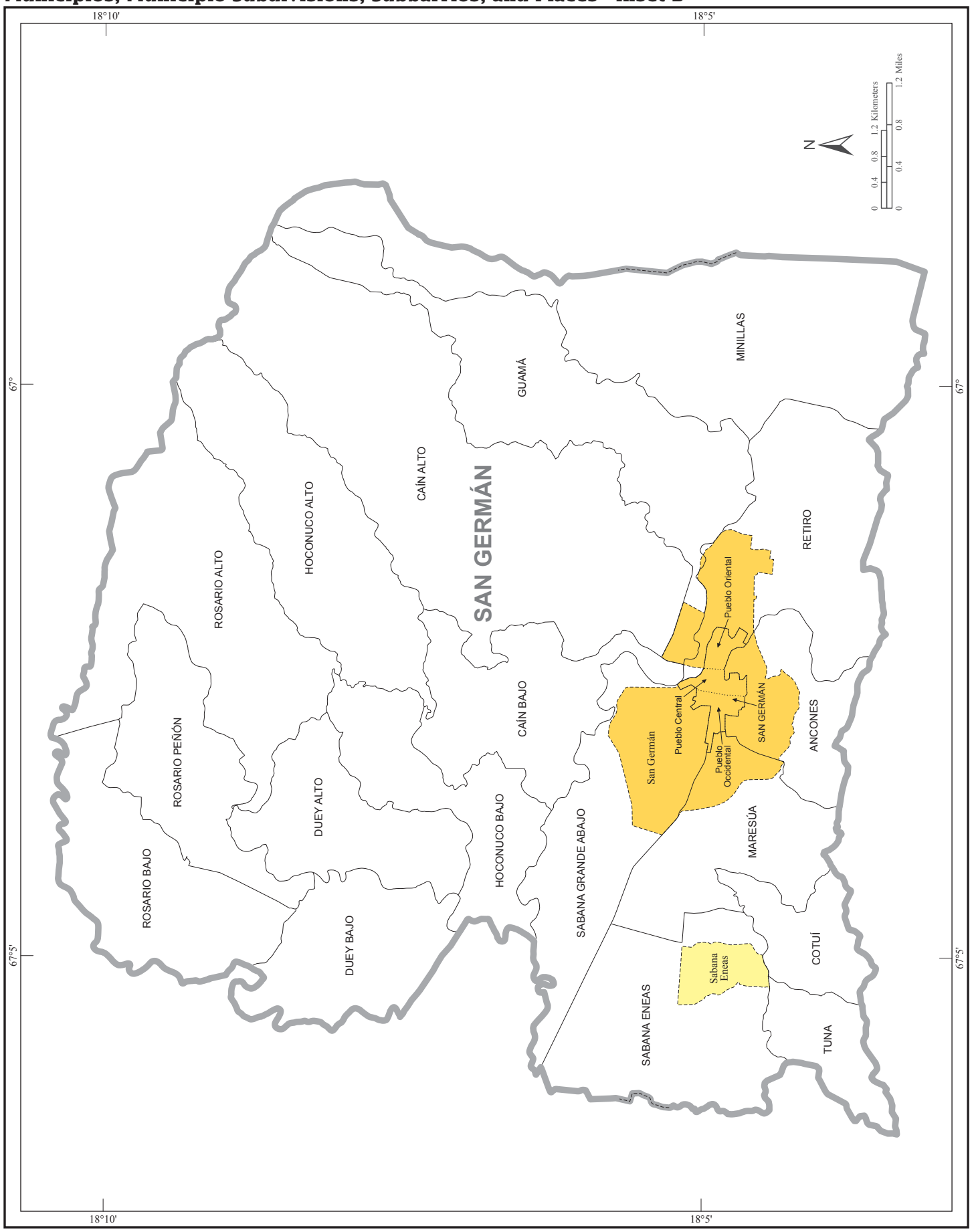
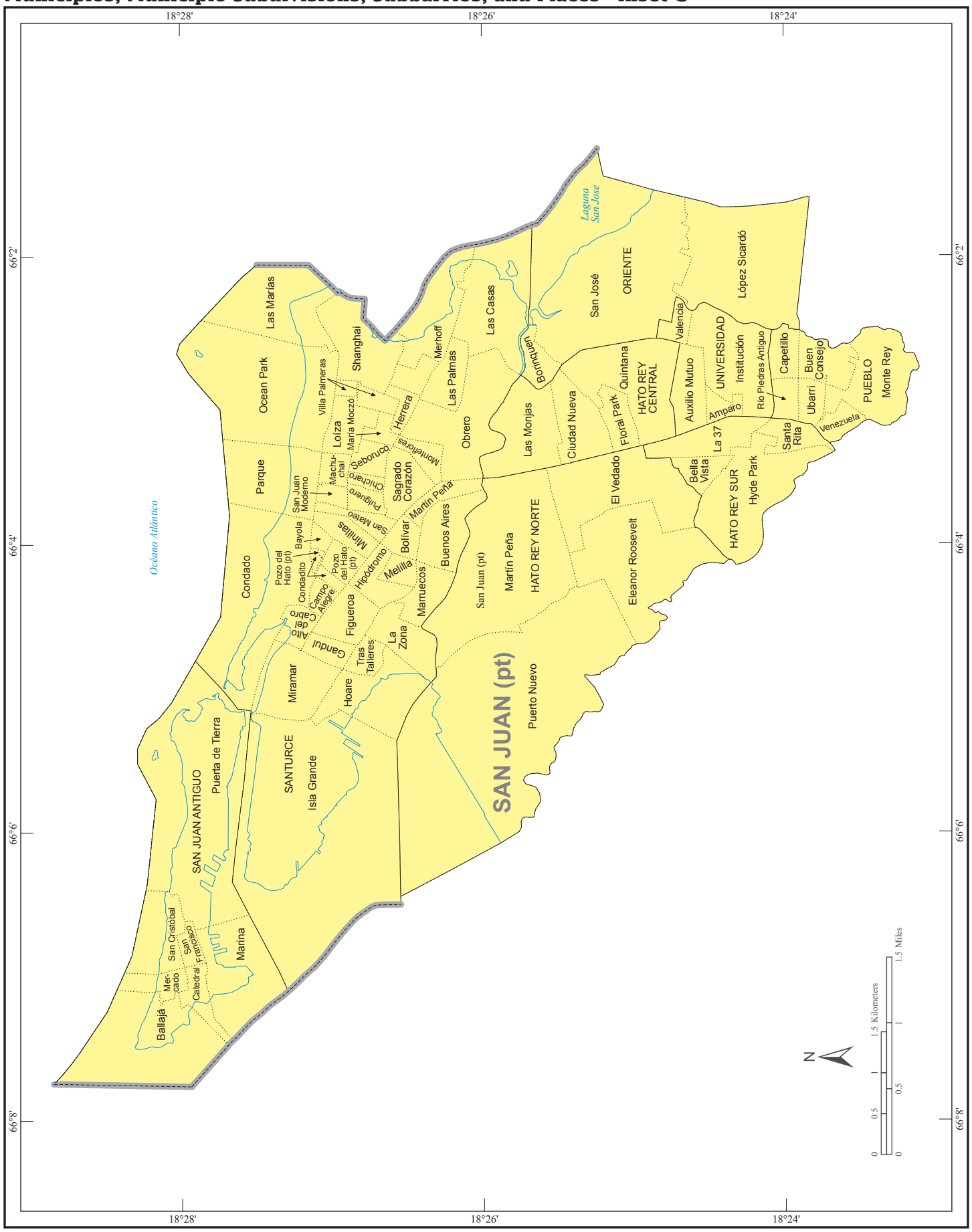
Municipios, Municipio Subdivisions, Subbarrios, and Places - Inset C