


# 第五届年度 备灾研讨会

安全和灾难援助工作组  
美国中国交通论坛



*我们同舟共济！*

中国和美国

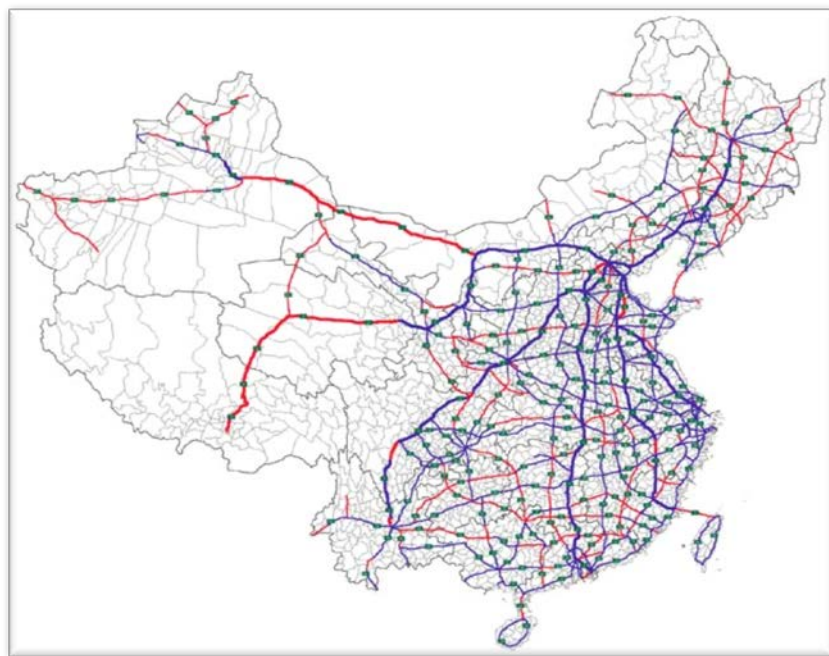
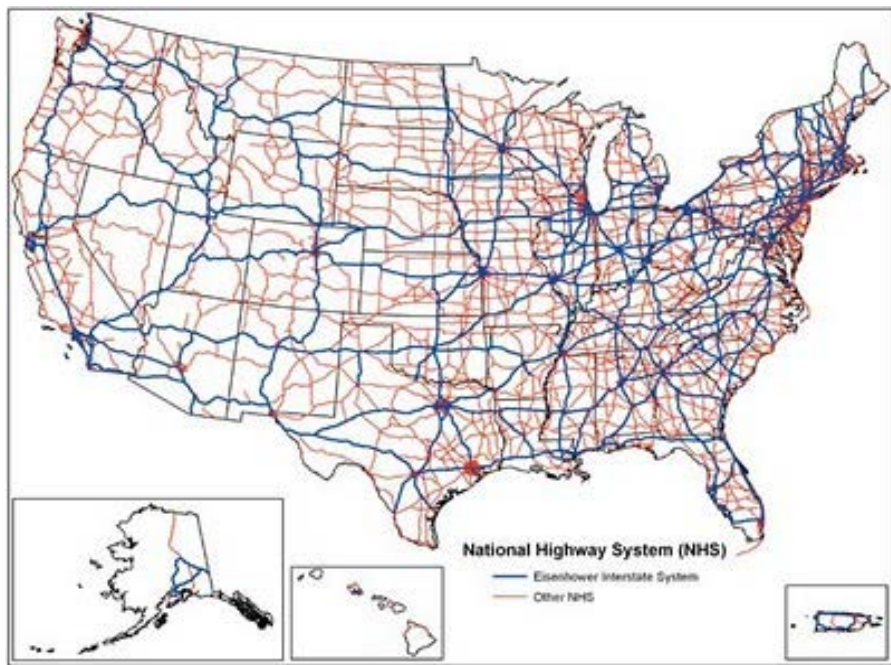



## 我们的国家领土面积接近



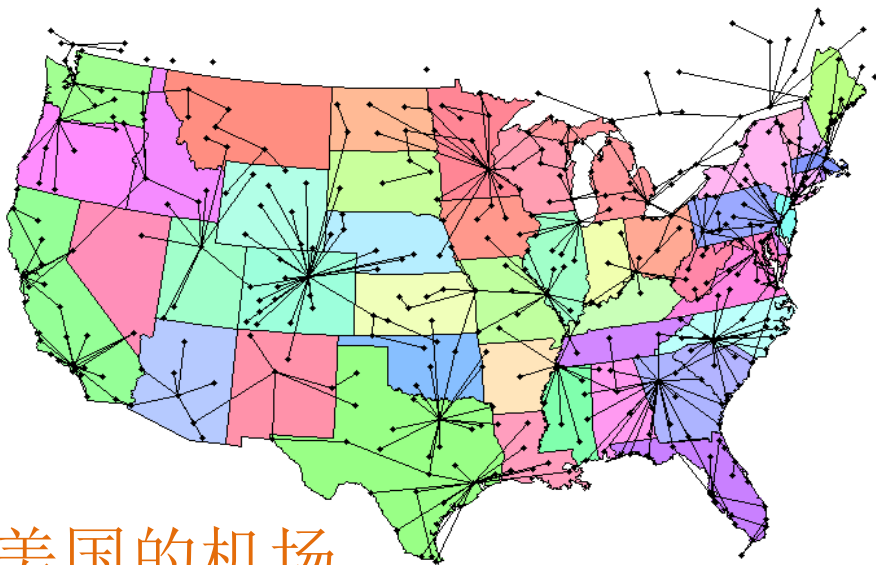


# 我们的公路系统






# 主要机场

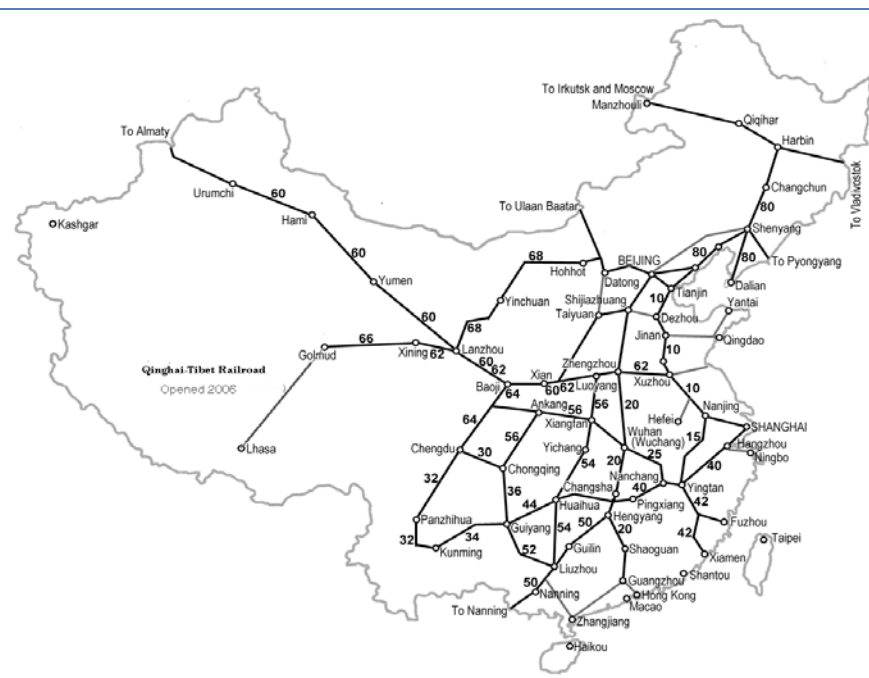


美国的机场



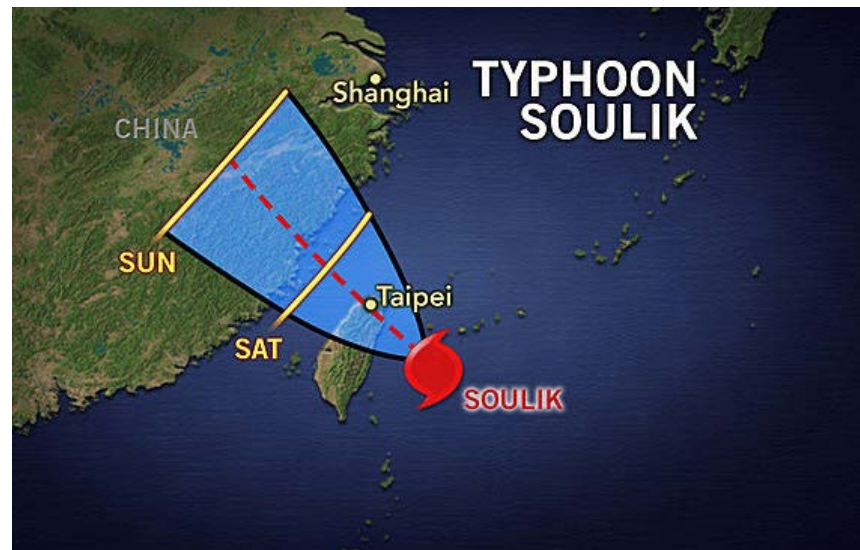
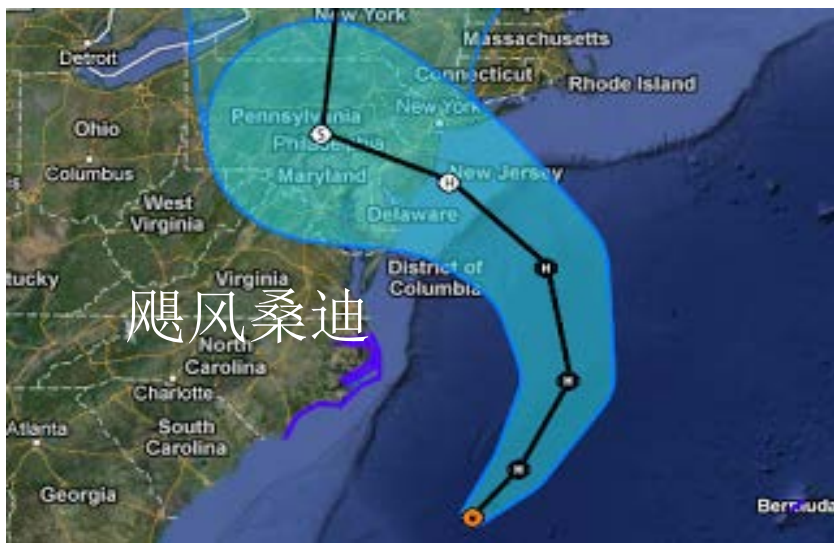


# 铁路





# 我们都具有 飓风和台风风险





# 纽约市和上海








# 空中轮廓线

曼哈顿

上海





# 水灾期间的市民

纽约

上海





# 地铁 北京

纽约





# 公共汽车交通

纽约



上海






# 机智的市民

纽约

上海





国和美国  
我们同舟共济!



# 研讨会议程

学习旅行

演示

餐饮

Rutgers 的  
简报

其他活动



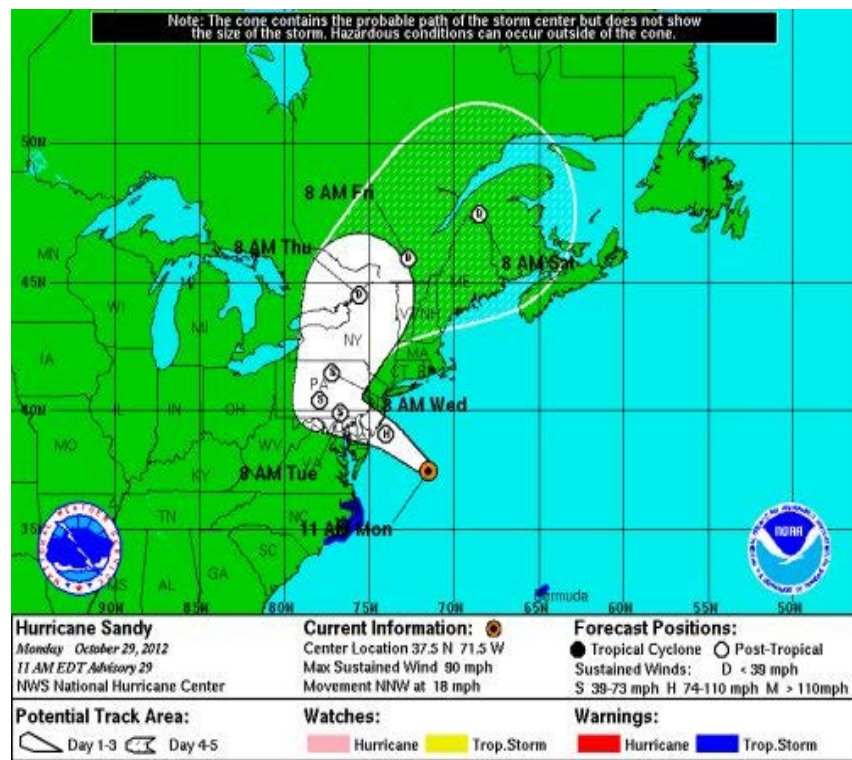
# 案例研究： 飓风桑迪








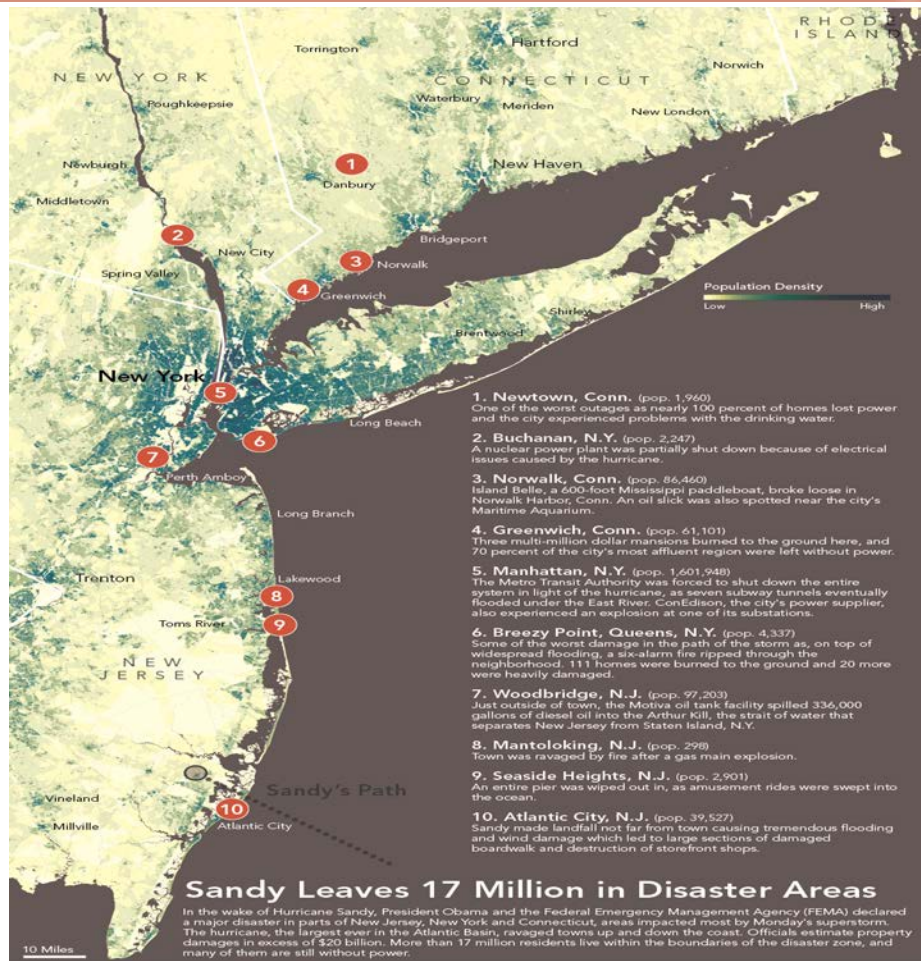
# 2012年10月29日





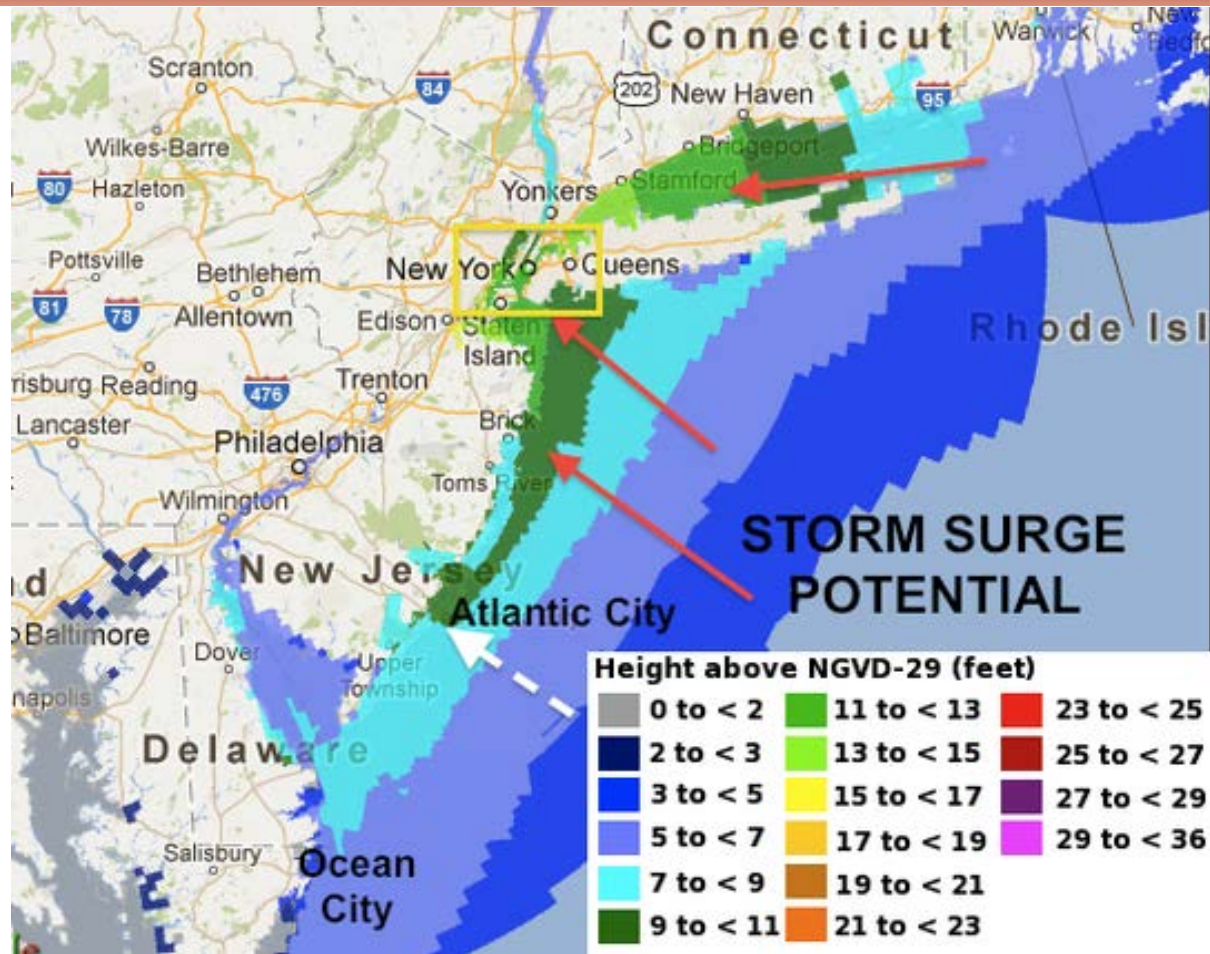
# 位置

## 非常广泛的 密集人口区域





# 风暴潮





# 对交通的影响

