LAOS 1:50,000

EDITION 1-AMS

# BAN PAK NEUN

SHEET 5347 II
SERIES L7015




Scale Échelle 1:50,000

1 ½ 0 1 2 3 Statute Miles
1000 500 0 1000 2000 3000 4000 Meters
1000 500 0 1000 2000 3000 4000 Yards
1 ½ 0 1 2 3 Nautical Miles

## LEGEND—LÉGENDE—

MAP INFORMATION AS OF 1965
RENSEIGNEMENTS CARTOGRAPHIQUES 1965

On this map a LANE is considered as being a minimum of 2.4m (8 feet) in width
*La largeur d'une VOIE sur cette carte est au minimum de 2,4 mètres (8 pieds)*

Closed canopy indicates 75% or more of ground area is concealed under a dense cover. Open canopy indicates 25% to 75% of ground area is concealed under an uneven, discontinuous cover.
*Dôme de feuillage dense indique végétation dont le dôme couvre le sol a plus de 75%. Dôme de feuillage clair indique une végétation dont le dôme couvre le sol de 25% à 75%.*

ROADS —*ROUTES*—
All weather *Utilisable en toute saison*
hard surface, two or more lanes wide
*revêtement dur, 2 voies ou plus*
loose or light surface, two or more lanes wide
*surface meuble ou revêtement mince, 2 voies ou plus*
hard surface, one lane wide; Route marker
*revêtement dur, 1 voie; Numéro de route*
loose or light surface, one lane wide
*surface meuble ou revêtement mince, 1 voie*
Fair or dry weather, loose surface
*Utilisable par temps sec, surface meuble*
Cart track
*Chemin d'exploitation*
Footpath, trail
*Sentier, piste*
Spot elevation in meters: Checked; Unchecked — ·729 ·729
*Point de cote en mètres: Contrôlé; Non contrôlé*
Horizontal control point; Bench mark — △ BM×792
*Point géodésique; Repère de nivellement*
Temple; Stupa; Christian church; School
*Temple; That; Église chrétienne; École*
Khouèng office; Muang or Kong office
*Bureau de Khouèng; Bureau de Muang ou de Kong*
Airfield: All weather; Seasonal
*Terrain d'aviation: Utilisable en toute saison; Utilisable par temps sec*

Built-up area
*Agglomération*
Village
*Village*
International boundary
*Limite d'État*
Khouèng boundary
*Limite de Khouèng*
Muang or Kong boundary
*Limite de Muang ou de Kong*
Bridge
*Pont*
Footbridge
*Passerelle*
Ferry
*Bac*
Ford
*Gué*
Large rapids
*Grands rapides*
Large falls
*Grandes chutes*
Small falls
*Petites chutes*
Revetment
*Revêtement*

Levee; Wall
*Levée de terre; Mur*
Cemetery
*Cimetière* — Cem
Well; Spring
*Puits; Source*
Distorted surface
*Surface déformée*
Sand
*Sable*
Lake or pond: Perennial; Intermittent
*Lac ou étang: Permanent; Périodique*
Masonry dam; Earthen dam
*Barrage en maçonnerie; Barrage en terre*
Plantation
*Plantation*
Land subject to inundation
*Surface inondable*
Marsh or swamp; Ricefield
*Marais ou marécage; Rizières*
Brushwood; Bamboo
*Broussailles; Bambou*
Forest *Forêt*
Closed canopy
*Dôme de feuillage dense*
Open canopy
*Dôme de feuillage clair*

The number in parentheses following a village name indicates that more than one village is so named
*Le chiffre entre parenthèses qui accompagne un nom de village indique que plus d un village est ainsi nommé*

## CONTOUR INTERVAL-20 METERS

SUPPLEMENTARY CONTOURS-10 METERS

SPHEROID . . . . . EVEREST
GRID. . . 1,000 METER UTM: MAJOR, ZONE 47 (BLACK NUMBERED LINES): OVERLAPPING, ZONE 48 (BLUE NUMBERED TICKS)
PROJECTION . . . . . TRANSVERSE MERCATOR (CENTESIMAL VALUES SHOWN IN BROWN)
VERTICAL DATUM . . . . . APPROXIMATE SEA LEVEL
HORIZONTAL DATUM . . . . . INDIAN DATUM 1960

### CREDITS

PREPARED BY . . . . . AMS (KC), U. S. ARMY, 1966
NAMES DATA BY . . . . . SERVICE GÉOGRAPHIQUE NATIONAL, LAOS
CONTROL BY . . . . . SERVICE GÉOGRAPHIQUE DE L'INDOCHINE
PRINTED BY . . . . . AMS (HR), U.S. ARMY

THE DELINEATION OF INTERNAL ADMINISTRATIVE BOUNDARIES IS APPROXIMATE AND INCOMPLETE
*LE TRACÉ DES LIMITES ADMINISTRATIVES INTÉRIEURES EST APPROXIMATIF ET INCOMPLET*

## *ÉQUIDISTANCE DES COURBES — 20 MÈTRES*

*LES COURBES INTERCALAIRES — 10 MÈTRES*

*ELLIPSOÏDE . . . . . EVEREST*
*QUADRILLAGE . . . KILOMÉTRIQUE U.T.M.: MAJEUR FUSEAU 47 (LES LIGNES CHIFFRÉES EN NOIR); LES AMORCES CHIFFRÉES EN BLEU (FUSEAU 48, DE RECOUVREMENT)*
*PROJECTION . . . . . TRANSVERSE MERCATOR (LES VALEURS CENTÉSIMALES CHIFFRÉES EN BRUN)*
*NIVEAU DE RÉFÉRENCE . . . . . NIVEAU APPROXIMATIF DES MERS*
*LE RÉSEAU GÉODÉSIQUE DE RÉFÉRENCE . . . LE RÉSEAU GÉODÉSIQUE DE L'INDE 1960*

REFER CORRECTIONS TO THIS MAP TO COMMANDING OFFICER, ARMY MAP SERVICE, WASHINGTON, D. C.
*RAPPORTER CORRECTIONS DE CETTE CARTE AU SERVICE GÉOGRAPHIQUE NATIONAL, VIENTIANE, LAOS*

ZONE 47
FUSEAU 47




1965
G-M ANGLE
ANGLE DE Q-M
1½° (30 MILS; MILL)

GRID CONVERGENCE
FOR CENTER OF SHEET
CONVERGENCE DU QUADRILLAGE
POUR LE CENTRE DE LA FEUILLE
0°57' (17 MILS; MILL)

ZONE 48
FUSEAU 48

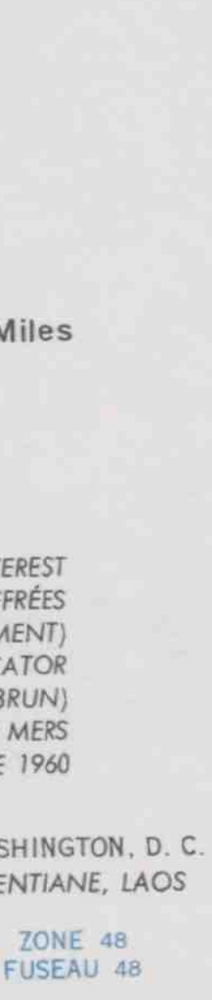


1965
G-M ANGLE
ANGLE DE Q-M
½° (10 MILS; MILL)

GRID CONVERGENCE
FOR CENTER OF SHEET
CONVERGENCE DU QUADRILLAGE
POUR LE CENTRE DE LA FEUILLE
1°01' (18 MILS; MILL)

TO CONVERT A MAGNETIC AZIMUTH TO A GRID AZIMUTH SUBTRACT G-M ANGLE
POUR CONVERTIR L'AZIMUT MAGNÉTIQUE EN AZIMUT DU QUADRILLAGE SOUSTRAIRE L'ANGLE Q-M

TO CONVERT A GRID AZIMUTH TO A MAGNETIC AZIMUTH ADD G-M ANGLE
POUR CONVERTIR L'AZIMUT DU QUADRILLAGE EN AZIMUT MAGNÉTIQUE AJOUTER L'ANGLE Q-M

TO CONVERT A MAGNETIC AZIMUTH TO A GRID AZIMUTH ADD G-M ANGLE
POUR CONVERTIR L'AZIMUT MAGNÉTIQUE EN AZIMUT DU QUADRILLAGE AJOUTER L'ANGLE Q-M

TO CONVERT A GRID AZIMUTH TO A MAGNETIC AZIMUTH SUBTRACT G-M ANGLE
POUR CONVERTIR L'AZIMUT DU QUADRILLAGE EN AZIMUT MAGNÉTIQUE SOUSTRAIRE L'ANGLE Q-M

## GLOSSARY — GLOSSAIRE

| | | |
|---|---|---|
| Ban | Hameau | settlement |
| Houay | Cours d'eau | stream |
| Kèng | Rapides | rapids |
| Khao | Montagne | mountain |
| Mè Nam | Fleuve | river |
| Nam | Cours d'eau | stream |
| P. (Pha, Phanom, Phou) | Montagne | mountain |
| | Rocheux | rocky |

ELEVATION GUIDE
*GUIDE D'ÉLÉVATION*

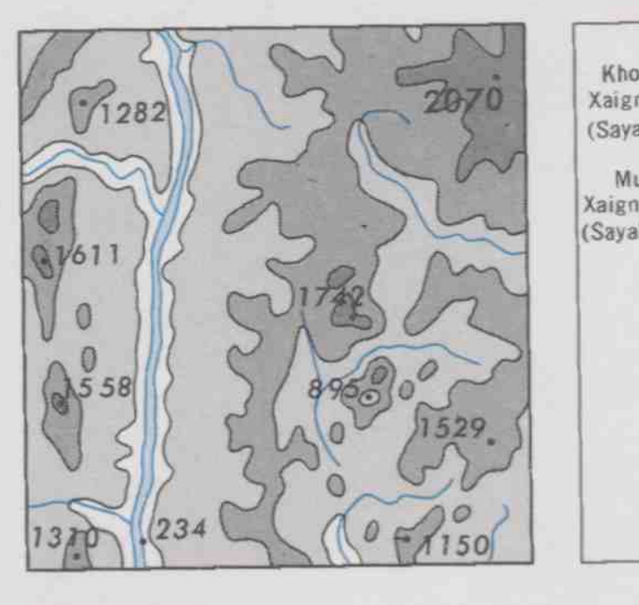


HIGHEST
HIGH
MEDIUM
LOW

BOUNDARIES
*FRONTIÈRES*

ADJOINING SHEETS
*FEUILLES ADJACENTE*

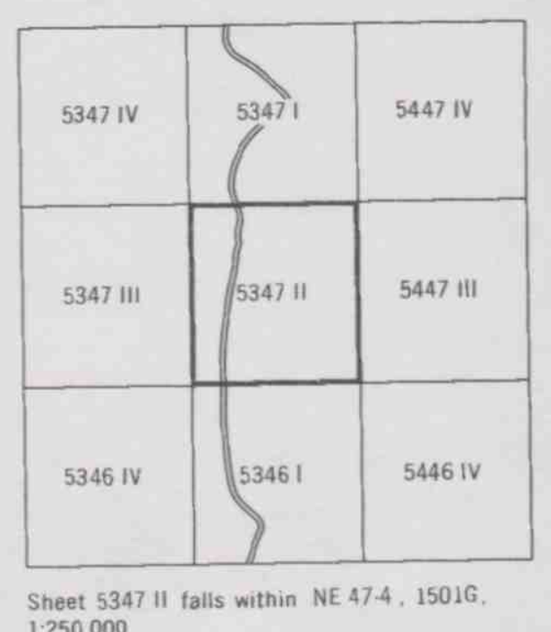


Sheet 5347 II falls within NE 47-4, 1501G, 1:250,000

| GRID ZONE DESIGNATION: DÉSIGNATION DE LA ZONE DU QUADRILLAGE: 47Q | TO GIVE A STANDARD REFERENCE ON THIS SHEET TO NEAREST 100 METERS | RÈGLE POUR OBTENIR LES COORDONNÉES HECTOMÉTRIQUES D'UN POINT DE CETTE FEUILLE | |
|---|---|---|---|
| 100,000 M. SQUARE IDENTIFICATION / IDENTIFICATION DU CARRÉ DE 100.000 M. — QB \| RB — 800 | SAMPLE POINT: BAN PAK BO | EXEMPLE: BAN PAK BO | |
| | 1. Read letters identifying 100,000 meter square in which the point lies: | 1. Inscrire les lettres qui définissent le carré de 100,000 m. où l'on se trouve: | QB |
| | 2. Locate first VERTICAL grid line to LEFT of point and read LARGER figures labeling the line either in the top or bottom margin, or on the line itself: Estimate tenths from grid line to point: | 2. Prendre la ligne VERTICALE du quadrillage située le plus près et à GAUCHE du point. Inscrire les GROS chiffres de la numérotation de cette ligne qu'on lira soit en haut, soit en bas de la feuille, soit sur cette ligne elle-même: Estimer en dixièmes l'intervalle entre la ligne et le point: | 95 9 |
| IGNORE the SMALLER figures of any grid number; these are for finding the full coordinates. Use ONLY the LARGER figures of the grid number; Les petits chiffres ne sont utilisés que pour donner les coordonnees complètes. N'utiliser que les GROS chiffres de la numérotation du quadrillage; Example: Exemple: 2103000 | 3. Locate first HORIZONTAL grid line BELOW point and read LARGER figures labeling the line either in the left or right margin, or on the line itself: Estimate tenths from grid line to point: | 3. Prendre la ligne HORIZONTALE du quadrillage située le plus près et en DESSOUS du point. Inscrire les GROS chiffres de la numérotation de cette ligne qu'on lira soit à gauche, soit à droite de la feuille, soit sur cette ligne elle-même: Estimer en dixièmes l'intervalle entre la ligne et le point: | 15 2 |
| | SAMPLE REFERENCE: | EXEMPLE: | QB959152 |
| | If reporting beyond 9° N-S or 18° E-W, prefix Grid Zone Designation, as: | Si ces renseignements doivent être fournis à un poste situé à plus de 9°N-S ou de 18°E-O, faire précéder la désignation de la zone du quadrillage de: | 47QQB959152 |

BAN PAK NEUN, LAOS STOCK NO. L70155347II