

Multi Tier Approach

- 99% of information is unstructured.
- 0.9% is structured information.
- 0.1% is enhanced information.



http://www.gob.mx/



Portal Ciudadano



Gob MX Imágenes Videos Noticias Mapas

Acceder

Seleccionar idioma

gob.mx



gob.mx

Buscar

Bienvenido al nuevo Portal Ciudadano

Este Portal te ofrece un servicio de búsquedas especializadas en el gobierno mexicano y tu página personalizada para tener acceso a trámites y servicios.

gobmx@funcionpublica.gob.mx

Derechos Reservados Secretaría de la Función Pública
17 de Abril de 2008

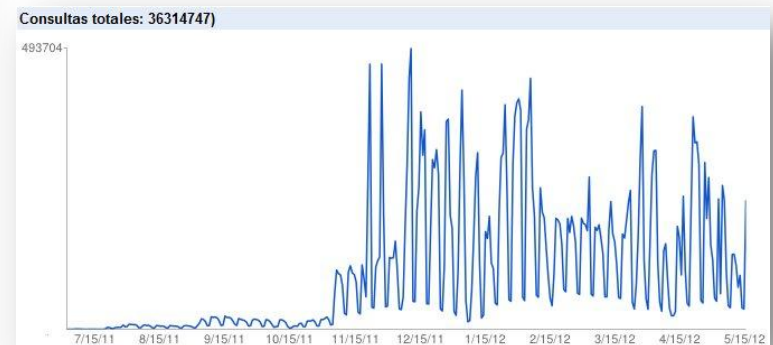
twitter: @Gob_Mx
Tels: 20004481 y 20004327

100%

Citizen portal - gob.mx

The screenshot shows the search results for 'transparencia' on the gob.mx portal. The search bar at the top shows 'transparencia' and 'Buscar'. Below the search bar, there are several search results, including links to 'Transparencia | Presidencia de la República', 'Ley Federal de Transparencia y Acceso a la Información Pública', and 'Transparencia Presupuestaria'. A red circle highlights a section titled 'Lo más buscado en el gobierno' (Most searched in the government), which lists various terms: 'bolsa de trabajo', 'calendario escolar', 'CIEC', 'citas', 'colegiaturas', 'CURP', 'declarasat', 'deducciones personales', 'diot', 'fiel', 'hojas de ayuda', 'ietu', 'INPC', 'mi portal', 'rtc', 'sicofi', and 'solcedi'. A red arrow points from this section to a 'Mi portal' (My portal) section at the bottom of the page, which also features a red circle around a list of services: '1 Sicofi', '2 Citas', '3 CIEC', '4 Chat', and '5 Solcedi'.

- 200,000 daily average searches
- Available on 197 .gob portals
- More than 40 million searches to date





gob.mx Buscar

SENER - Cálculo del costo del consumo de gas L.P. - + X

Calcula tu consumo de Gas L.P.

1. ¿En qué Ciudad o Delegación vives?

2. ¿Cómo compras el gas L.P.?

Por

3. ¿Cuánto gas compraste?

Precios al periodo: Mayo 2012

CONAGUA - Pronóstico del Tiempo - + X



INFONAVIT - Precalificación y puntos - + X

Puntos y precalificación Infonavit

Proporciona los siguientes datos:

Número de Seguridad Social

SEP - Consulta tu Cédula Profesional - + X

CRITERIOS DE BÚSQUEDA


* Número de Cédula:

* Aceptar Términos:

Los * son datos requeridos:

STPS - Informe del Estado Procesal de los Expedientes - + X

mapas.gob.mx




TU GOBIERNO EN MAPAS

¿Qué información estás buscando?

[Inicio](#) [Temas de interés](#) [Por ubicación](#) [Por dependencia](#)

Estás aquí: [Inicio](#) > [Dependencia](#) > [Secretaría de Comunicaciones y Transportes](#) > [Secretaría de Comunicaciones y Transportes](#)

¿Qué es? ¿Cómo funciona? Español



GOBIERNO FEDERAL

¿Qué información estás buscando?

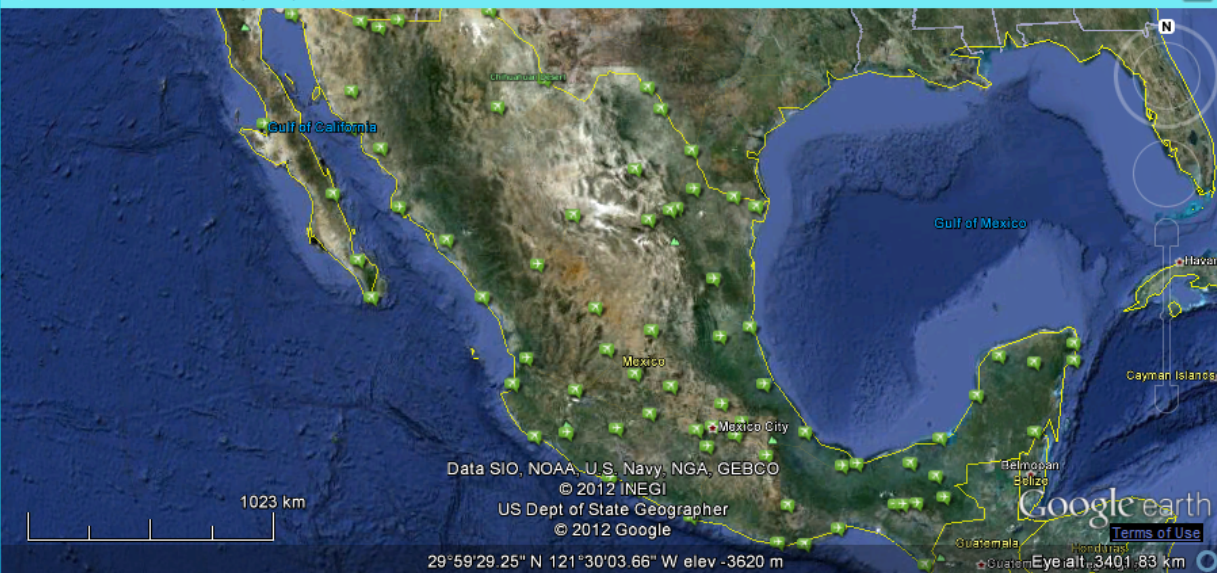
Buscar con referencia a mi ubicación actual.

[Buscar sitios de interés](#) [¿Cómo llegar?](#)

[TIPS DE AYUDA](#)

Aeropuertos

Secretaría de Comunicaciones y Transportes | Secretaría de Estado



Mapa Vista Calle Planeta

Mapas visualizados (1 de 5):

Mapa de México con marcadores de aeropuertos. Incluye el Golfo de California y el Golfo de México. Coordenadas: 29°59'29.25" N 121°30'03.66" W elev: -3620 m. Fuente: Data SIO, NOAA, U.S. Navy, NGA, GEBCO © 2012 INEGI, US Dept of State Geographer © 2012 Google. Incluye el logo de Google Earth y un enlace a 'Descripción y términos del servicio'.

Mapas disponibles del tema

VER	NOMBRE DE MAPA	CALIFICADO	MÁS
<input checked="" type="checkbox"/>	Aeropuertos	★★★★★	<input type="button" value="MÁS"/>
<input checked="" type="checkbox"/>	Bancos de materiales	★★★★★	
<input checked="" type="checkbox"/>	Casetas de peaje	★★★★★	
<input checked="" type="checkbox"/>	Cruces de ferrocarril	★★★★★	
<input checked="" type="checkbox"/>	Estaciones de ferrocarril	★★★★★	
<input checked="" type="checkbox"/>	Estaciones de servicio	★★★★★	
<input checked="" type="checkbox"/>	Estaciones ferroviarias históricas	★★★★★	
<input checked="" type="checkbox"/>	Instalaciones de la SCT	★★★★★	
<input checked="" type="checkbox"/>	Instalaciones de transporte	★★★★★	
<input checked="" type="checkbox"/>	Postales de faros georreferenciadas	★★★★★	
<input checked="" type="checkbox"/>	Postales de puertos georreferenciadas	★★★★★	
<input checked="" type="checkbox"/>	Postes de kilometraje	★★★★★	
<input checked="" type="checkbox"/>	Puentes de casetas INIT	★★★★★	
<input checked="" type="checkbox"/>	Puentes del sistema de puentes de México	★★★★★	
<input checked="" type="checkbox"/>	Puentes	★★★★★	

Recorrido virtual | Línea de tiempo

Ver leyenda de mapa Ocultar galerías

Mexican Approach to Open Gov

Legal Mandate

- Open Data & Interoperability Decree

Data Relevance

- Search as gov-wide function

Data Availability

- Collaboration to extend coverage

Data Visualization

- Visualization tools (public infrastructure)

Demand Driven

- Positive feedback loop

E-Participation

- Enabling processes and tools

Lessons learned

1. Without a strong legal mandate open data is a flavor of the day fad.
2. Mastering search and analysis as government wide functions is critical for better engagement.
3. Governments must foster public information infrastructure (i.e. visualization and big data tools).
4. Without a positive G-C-G positive feedback loop no value will be created.

Gracias!

Carlos Viniegra

Digital Government Unit

Public Administration Ministry

@CarlosViniegra