



# ZONA DE BIG BEND

RICHARD REYNOLDS

## ALPINE

Llamada el "Centro de Big Bend", Alpine se encuentra entre las sierras Davis y Glass, al norte del parque Big Bend National Park. Alpine, fundada inicialmente como Murphyville en 1882, se convirtió en la sede del Condado de Brewster en 1887. Hoy en día, los visitantes pueden explorar una magnífica colección de tiendas, galerías, tiendas de antigüedades, visitar el Museum of the Big Bend o pasar los días al aire libre practicando campismo, caza, alpinismo, natación, excursionismo o golf. Según la estación, se pueden cazar ciervos de Virginia, antilocabras, jabalíes y aves de caza. 🍷

### Big Bend National Park

Big Bend National Park, 79834  
432-477-2291 (Chisos Mountains Lodge)  
432-477-2251 (Panther Junction Visitor Center), nps.gov/bibe  
Acceso desde Alpine por la carretera TX Hwy. 118 (174 kilómetros, 108 millas), Marathon por la US Hwy. 385 (111 kilómetros, 69 millas) y Presidio por la FM 170 (148 kilómetros, 92 millas)

El parque Big Bend National Park abarca toda la punta suroeste de Texas: 324,357 hectáreas (801,163 acres) a lo largo de la curva formada por el Río Grande cuando se dirige al norte. El río fluye por el parque a lo largo de 190 kilómetros (118 millas). Dentro del parque prosperan más de 1,200 especies vegetales, 75 especies mamíferas, 450 especies avícolas y 67 especies de anfibios y reptiles. 🗺️ WC ♿

### Museum of the Big Bend and Desert Cactus Garden

Lawrence Hall, Entrance 2 on US 90, Alpine, 79832  
432-837-8730 (gallery), 432-837-8143 (excursiones)  
sulross.edu  
Este museo ha estado coleccionando y exhibiendo artefactos que ayudan a explicar la historia de la inmensa región de Big Bend durante más de 70 años. Más de 20 diferentes especies de cactus autóctonos de la zona prosperan en el jardín del museo. Además de las instalaciones permanentes, el museo brinda exhibiciones temporales y una cueva indígena para los niños. 🗺️ WC ♿

## DEL RIO

Descubra las joyas escondidas del oeste de Texas, desde la cata de vinos hasta el arte en roca y desde la observación de aves hasta los museos. Del Río, un pueblo fronterizo muy conocido, también es un centro para los aficionados del aire libre tentados por el lago Amistad, uno de los lagos más grandes y más transparentes de Texas, que cuenta con 27,126 hectáreas (67,000 acres) de agua y 869 kilómetros (540 millas) de costa. No pierda la oportunidad de visitar la bodega más antigua de Texas, Val Verde Winery, y, si busca buenas compras, vaya al centro o cruce a Ciudad Acuña para explorar su mercadería mexicana. 🍷

### Ciudad Acuña, Mexico

Tome Spur 239 hacia el oeste unos cinco kilómetros (tres millas) hasta llegar al puente de peaje internacional.  
830-775-3551, ciudadacuna.com.mx  
Este pueblo fronterizo, que lleva el nombre de Manuel Acuña, poeta romántico de la Revolución Mexicana, ofrece deliciosa cocina mexicana, abundantes tiendas y una movida vida noc-

# EL RINCÓN SUDOESTE DE TEXAS, CON CODOS

que entran en New Mexico y México, alcanza un logro doble: ofrece la tierra más solitaria del estado al mismo tiempo que brinda los beneficios más importantes para el alma. Mientras se emprende un viaje de autodescubrimiento solo o con toda la familia, se descubre que esta extensión geográfica abunda en superlativos. Big Bend es donde Texas guarda sus yacimientos petrolíferos más grandes, sus carreteras más largas, sus estrellas más brillantes en los cielos nocturnos más oscuros, sus montañas más altas y sus condados menos poblados.

Desde las sierras Guadalupe cerca de El Paso hasta las sierras Chisos en el parque Big Bend National Park, la magnificencia de roca, desierto y cielo confirman que el mundo es mucho más grande y más importante que las preocupaciones que quedaron en casa. En el parque Big Bend Ranch State Park y en las sierras Davis, las cabalgatas y los estudios de los cielos nocturnos contribuyen a una mejor perspectiva de la realidad.

Pasee por las misiones españolas de El Paso, los fuertes fronterizos de San Angelo y Fort Davis, y los originales museos históricos de Pecos y Langtry para apreciar los esfuerzos de representantes robustos de todas las culturas que descubrieron maneras de hacer que esos lugares fueran habitables. Deténgase para sacar fotografías durante excursiones dramáticas en las sierras Davis y junto al camino River Road que sigue el Río Grande desde Presidio hasta Lajitas. Nade en la laguna de vertientes de Balmorhea y remójese en las termas del Río Grande para calmar el cuerpo y despejar la cabeza. Encuentre una pieza de arte en una galería de Marfa o Marathon que pueda llevar a casa para recordarle que Big Bend fue el lugar sorprendente donde un paisaje solitario brindó recompensas duraderas.




## El Paso Museum of Art

One Arts Festival Plaza, El Paso, 79901  
915-532-1707, [elpasoartmuseum.org](http://elpasoartmuseum.org)

El museo, fundado en 1947, es un importante recurso cultural y educativo para la región circundante. Tiene una colección permanente de 5,000 obras, incluida la multimillonaria Colección Kress de arte europeo de los siglos 13 al 18, arte estadounidense desde el siglo 18 y el 21, y arte colonial y retablos mexicanos. El museo también tiene una notable colección contemporánea del suroeste estadounidense y México. Además de estos tesoros, el museo presenta un variado programa de exhibiciones temporales, películas, conferencias y programas educativos para el público.

## Fort Bliss Museum

1735 Marshall Rd., El Paso, 79906  
915-568-3390, [firsttofire.com](http://firsttofire.com)

El museo fue diseñado para representar el sitio de Fort Bliss por Magoffinsville en 1857. Esto ilustra los orígenes del aspecto bicultural que formó a Fort Bliss, tras el ingreso de Texas en los Estados Unidos. Las salas históricas del museo están cuidadosamente amuebladas con reproducciones históricamente correctas y están atendidas por intérpretes voluntarios capacitados. 

## Old Missions Trail

Consulte las direcciones de las misiones individuales a continuación.

915-534-0677, [missiontrails.com](http://missiontrails.com)

Conozca estas encantadoras misiones, que son más antiguas que todas las otras misiones en Texas y California. Ilustran la importante influencia de los primeros misioneros españoles en el valle inferior de El Paso.

## Nuestra Señora de la Concepción del Socorro (Socorro Mission)

328 S. Nevarez, El Paso, 79927  
915-859-7718

## Nuestra Señora de Monte Carmelo (Ysleta Mission)

131 S. Zaragoza, El Paso, 79907  
915-859-9848

## San Elizario Presidio Chapel

1556 San Elizario Rd., San Elizario, 79849  
915-851-2333

## FORT DAVIS

Un dicho favorito de la región es que "después de Fort Davis, el resto de Texas va cuesta abajo", aseveración apta para el pueblo más elevado del estado, a 1,539 metros (5,050 pies). En consonancia con las tradiciones del Lejano Oeste, es común ver jinetes en las calles, y todavía se oye el cascabeleo de las espuelas. Si desea una perspectiva histórica, visite el sitio del restaurado Fuerte Davis, Fort Davis National Historical Site, y pasee por el sendero Over-



McDonald Observatory, Fort Davis.

TXDOT

turna que incluye una serie de conciertos de música tejana. Antes de cruzar la frontera, verifique el seguro automovilístico mexicano. Mejor aún, estacione del lado estadounidense, cruce el puente (abierto las 24 horas) a pie y tome un taxi o un autobús hasta el centro de Ciudad Acuña.


## Whitehead Memorial Museum

1308 S. Main, Del Rio, 78840  
830-774-7568, [whitehead-museum.com](http://whitehead-museum.com)

En 1962 la familia ranchera Whiteheads donó el edificio Perry Mercantile Building para usarse como museo. A lo largo de los años se han agregado otras estructuras a la comunidad "pionera" y ahora el complejo Whitehead incluye 14 edificios y 21 exhibiciones, entre ellos la tienda Perry Store que data de 1870, la capilla La Zapa Chapel, la oficina Hal Patton Office que data de 1905, y la exhibición navideña Cadena Nativity Exhibit.




## EL PASO

El Paso se encuentra en el extremo occidental de Texas, donde se unen México, New Mexico y Texas. Es una combinación de culturas y tradiciones fascinantes: el romance del Antiguo Oeste y el color de México, la herencia de los indígenas y la energía de los advenedizos amantes del sol. Es fácil almorzar en un país y cenar en otro, con tiempo de sobra para hacer compras, excursionismo, paseos turísticos y descubrimientos en ambos. 

## El Paso—Juárez Trolley Company

"Border Jumper", One Civic Center Plaza, El Paso, 79901  
915-544-0062, [borderjumper.com](http://borderjumper.com)

Para pasear sin esfuerzo, súbase al único tranvía fronterizo de los Estados Unidos. Saldrá del Centro de Convenciones de El Paso y cruzará la frontera para ir de compras, comer o explorar Ciudad Juárez, y podrá regresar a El Paso en el horario que más le convenga. 

## CENTRO DE INFORMACIÓN

### Meteorología regional

	DEL RIO	EL PASO
	TEMPERATURA MEDIA C°	TEMPERATURA MEDIA C°
Enero	11	7
Febrero	13	11
Marzo	18	14
Abril	22	18
Mayo	26	23
Junio	28	28
Julio	29	28
Agosto	29	27
Septiembre	27	24
Octubre	22	18
Noviembre	16	12
Diciembre	11	7
<b>DÍAS DE SOL</b>	<b>227</b>	<b>293</b>



Starlight Theatre, Terlingua.



land Trail. Mientras esté en las sierras Davis, no se pierda las estrellas: jamás verá algo igual. ☼

### Chihuahuan Desert Nature Center and Botanical Gardens

43869 TX Hwy 118 S., Fort Davis, 79734  
432-364-2499, cdri.org

La misión es resolver los misterios del desierto de Chihuahua. El instituto documenta la flora y la fauna del desierto. El Fuerte Davis tiene una extensión de 205 hectáreas (507 acres), y cuenta con un jardín botánico y un jardín desértico, con más de 500 especies de plantas, incluidas 200 especies de cactus.

📍 WC ♿

### McDonald Observatory

Aproximadamente 26 kilómetros (16 millas) al norte del Fuerte Davis en la carretera TX Hwy. 118  
432-426-3640 (centro de visitantes), 877-984-STAR  
mcdonaldobservatory.org

Desde el observatorio ubicado encima de dos picos—el Monte Locke de 2,057 metros (6.791 pies) y el Monte Fowlkes de 2,057 metros (6,750 pies)—los astrónomos pueden ver el infinito. El observatorio tiene el tercer telescopio más grande del mundo, compuesto por 91 espejos que forman una serie primaria de espejos que mide 1,115 centímetros (435 pulgadas). El centro de visitantes presenta noches especiales para la observación todos los meses (hay que hacer reservas meses antes para este popular acontecimiento), y también anima a los visitantes a asistir a las fiestas de estrellas públicas los martes, viernes y sábados por la noche. 📍 WC

### FORT STOCKTON

Fort Stockton, una comunidad multicultural ubicada a mitad de camino entre San Antonio y El Paso, fue establecida como puesto militar en 1859. El pueblo, que cuenta con numerosos moteles y restaurantes, está al alcance, en automóvil, de importantes lugares de interés en la zona de Big Bend. No deje

de conocer el museo repleto de historia Annie Riggs Memorial Museum, la plaza de la justicia Courthouse Square, el histórico Fuerte Stockton y Paisano Pete, el correacamino más grande del mundo. ☼

### Annie Riggs Memorial Museum

301 S. Main, Fort Stockton, 79735  
432-336-2167

Este edificio de estilo victoriano, construido de adobe en 1899, ofrece exhibiciones que ilustran la herencia y un período de la historia de la zona en 13 habitaciones y un patio escondido. Entre los artículos más insólitos se encuentran una caja fuerte con una cerradura oculta, el colmillo de un mamut de 22,000 años y la "mantequera del holgazán", que usaba las sacudidas de los carros para hacer mantequilla. 📍 WC ♿

### Historic Fort Stockton

301 E. Third, Fort Stockton, 79735  
432-336-2400

El ejército estadounidense hizo buen uso de este fuerte desde 1867 hasta 1886 como sede de la 9ª y 10ª Caballerías y la 16ª, 24ª y 25ª Infanterías. Varios de los edificios originales todavía siguen en pie. No deje de investigar la habitación del carcelero dentro de la cárcel militar y los objetos de interés en el cuartel del sur. 📍 WC ♿

### LAJITAS

Lajitas, originalmente un puerto de caballería establecido para controlar un cruce fluvial estratégico y para proteger a los pobladores contra Pancho Villa y su banda de asaltantes, ha sido transformada en un centro vacacional de lujo. El sitio contiene un aeropuerto privado, una cancha de golf, un hotel de primera categoría, las termas de Agavita Spa y excepcionales opciones culinarias. No se pierda la oportunidad de convidar al Alcalde de Lajitas, una cabra llamada Clay Henry III, con su bebida favorita, la cerveza. ☼

### Barton Warnock Environmental Education Center

Un kilómetro y medio (una milla) al este de Lajitas en FM 170

432-424-3327, tpwd.state.tx.us/park/barton

Cumpliendo su rol de centro interpretativo de Big Bend, este centro revela los tesoros geológicos de la región. Otros temas incluyen las biozonas de Big Bend, la mayordomía de la tierra y el impacto de los seres humanos en el desierto de Chihuahua.

📍 WC ♿

### Lajitas Trading Post

1 Main, Lajitas, 79852  
432-371-2204

Este lugar, una clásica tienda general construida en 1899, prestaba servicio a los mineros cuando la vieja Lajitas estaba en pleno auge. Ahora es el hogar del Alcalde Clay Henry III, y todavía prospera. Está abastecida con artículos de almacén y todo lo que se necesita para camping y viajes. 📍 WC ♿

### LANGTRY

El pueblo de Langtry fue fundado en 1881 por el ilustre juez Roy Bean, quien supuestamente le dio el nombre en honor a la actriz inglesa Lillie Langtry (mejor conocida como Jersey Lily). Hoy se puede visitar el puesto reconstruido del juez que conmemora al excéntrico Bean, así como una torre de agua y un jardín de cactus. Langtry, una de las paradas principales del Río Grande y excelente centro de información, queda a aproximadamente una hora de Del Río. ☼

### Judge Roy Bean Visitor Center

Corner of Loop 25 and Torres Ave., Langtry  
432-291-3340

El juez Roy Bean era conocido como la "Ley al oeste del Pecos". El centro de visitantes ilumina partes importantes de su ejercicio del oficio, y las excursiones en el jardín de cactus explican la manera en que tantos pioneros como indígenas usaban las plantas en la vida cotidiana. 📍 WC ♿

## MARATHON

Marathon, hogar del histórico Gage Hotel, fue fundada en 1881 por Albion Shepard, un viejo capitán de marina mercante que veía similitudes con Maratón en Grecia. El pueblo, considerado una entrada al parque Big Bend National Park, se encuentra en el centro de un antiguo lecho de mar y es rico en diversidad geológica e historia. Galerías de arte y fotografía, tiendas de todo tipo y la acogedora hotelería del pueblo atraen a los visitantes, que pueden disfrutar de las secas temperaturas desérticas todo el año. ☼

### The Post

Se encuentra ocho kilómetros (cinco millas) al sur de Marathon en el camino Post Rd.  
432-386-4516

Aquí hallará el sitio del Fuerte Peña Colorado, construido en 1879 para proteger el área contra las incursiones de los comanches. Vertientes naturales alimentan una gran laguna que lo han convertido en un oasis durante siglos. Hoy es un parque público y un lugar muy frecuentado para observar aves, hacer picnics y armar bailes. ☼ WC ♿

## MARFA

Las artes plásticas, el séptimo arte y las "Luces Misteriosas" brindan un interesante equilibrio de actividades para la familia en Marfa. El artista Donald Judd cambió la vida cultural de Marfa a mediados de la década de 1980 cuando estableció la Fundación Chinati. Desde entonces, escritores, poetas, diseñadores y músicos han encontrado un lugar para enfocar sus energías creativas. Los cineastas descubrieron a Marfa en la década de 1950, comenzando con la película épica *Giant*. Hoy se puede visitar el museo Presidio County Museum y el Paisano Hotel para ver algunos de los artículos asociados con esa película. Marfa también cuenta con muchas galerías, tiendas, restaurantes y hoteles. Las infames Luces de Marfa, documentadas por primera vez en 1883, siguen siendo un fenómeno inexplicable hasta el día de hoy. ☼

### Chinati Foundation

One Cavalry Row, Marfa, 79843  
432-729-4362, chinati.org

Chinati, creada y fundada por el artista Donald Judd en 1986, exhibe grandes obras de arte contemporáneo permanentes. La fundación incluye obras de Judd, Carl Andre, Dan Flavin, Claes Oldenburg, Coosje van Bruggen y John Chamberlain, así como exhibiciones temporales de otras obras. ☼ WC

## MIDLAND

Midland cuenta con una rica historia de petróleo y gas natural, desde el descubrimiento de petróleo en la década de 1920. La galería Chaparral Gallery en el museo Permian Basin Petroleum Museum aloja los legendarios automóviles de carrera de Jim Hall, y el museo American Airpower Heritage Museum tiene la colección más grande del mundo de arte de morro de aviones de la Segunda Guerra Mundial. Además de ser el hogar de la infancia del presidente George W. Bush, Midland también es la sede de muchos festivales anuales, incluida la carrera John Foster West Texas Open Road Race y el Shades of Blues Festival. ☼

### American Airpower Heritage Museum and Commemorative Air Force Headquarters

9600 Wright Dr., Midland, 79711-2000  
432-563-1000, airpowermuseum.org  
commemorativeairforce.org

El tema de este museo es la historia completa del poderío aéreo, antes y después de la Segunda Guerra Mundial. Hasta veinte de los 150 aviones de la flota están en exhibición permanentemente. La colección incluye el único B-29 que todavía vuela y la colección más grande del mundo de "arte de morro". Es una parada obligada para los aficionados de la aviación. ☼ WC ♿

### Museum of the Southwest

1705 W. Missouri Ave., Midland, 79701  
432-683-2882, museumsw.org

La mansión Turner, que data de la década de 1930 y que figura en el Registro Nacional de Lugares Históricos, fue la primera de muchas viviendas diseñadas por arquitectos para los magnates

del petróleo. El complejo ahora es un marco distinguido para exhibiciones itinerantes y colecciones permanentes de arte mayormente del sudoeste estadounidense. ☼ WC ♿

## ODESSA

Odesa, pionera de una mezcla estimulante de sofisticación urbana y hospitalidad tejana, brinda una variedad de hoteles, centros de compras y actividades recreativas. Los aficionados del deporte pueden ver volar el disco en un partido del equipo de hockey sobre hielo, Odesa Jackalopes, o alentar al equipo de fútbol bajo techo, Odesa Roughnecks. La pista de carrera West Texas Raceway Park y el cráter de meteorito de Odesa son dos de las numerosas opciones recreativas al aire libre. La casa White Pool House, el museo Parker House Ranch Museum, el teatro Permian Playhouse y la orquesta sinfónica de Midland/Odesa permiten que los visitantes se adentren en la cultura y la historia de Odesa. ☼

### Ellen Noël Art Museum

4909 E. University, Odesa, 79762  
432-550-9696, noelartmuseum.org

El museo Ellen Noël Museum, que comenzó como proyecto comunitario, tiene 20 años y ejemplifica la recaudación de fondos "a pulmón". El museo ofrece de 12 a 22 exhibiciones diferentes por año, e incluye a artistas contemporáneos locales e internacionalmente reconocidos. ☼ WC ♿

### Globe of the Great Southwest and the Anne Hathaway Cottage

2308 Shakespeare Rd., Odesa, 79761  
432-332-1586, 432-580-3177, globesw.org

Esta reproducción octogonal con 400 asientos del teatro Globe Theatre, sede de la compañía de actores de William Shakespeare en Inglaterra, comenzó como el sueño de un maestro y estudioso de Shakespeare local que quería un marco digno para las obras del dramaturgo. Por supuesto que hay un festival shakespeariano anual, y el Globe también brinda espectáculos de teatro comunitario, espectáculos de country y hasta conciertos de bluegrass. ☼ WC ♿

### Presidential Museum

4919 E. University, Odesa, 79762  
432-363-7737, presidentialmuseum.org

Las historias de las administraciones y campañas presidenciales, desde George Washington hasta George W. Bush, se cuentan por medio de pósters, botones, caricaturas políticas, objetos de interés de las campañas y una colección de muñecas que conmemoran las primeras damas. ☼ WC ♿

## TERLINGUA

Terlingua se convirtió en pueblo fantasma a principios de la década de 1940, cuando la empresa minera cerró sus puertas, pero hoy este pequeño pueblo tiene una tienda con gran personalidad, un motel y una galería de arte, así como varios restaurantes y bares. Cuando visite Terlingua, no deje de ir al teatro Starlight Theatre, renovado como bar, restaurante y sala de espectáculos de música en vivo. Cada otoño se realiza un evento muy importante, el campeonato de chile con carne, Terlingua International Chili Championship Cookoff, que atrae a unos 5,000 aficionados del chile. ☼

### River Rafting and Jeep Tours

El nivel de agua del Río Grande determina si la excursión por el río es un placido paseo o una aventura en aguas rápidas. Los viajes dentro del parque Big Bend National Park requieren permisos para entrar tierra adentro, que se consiguen en cualquier estación de guardabosques. Los organizadores incluyen:

#### Big Bend River Tours

432-371-3033, 800-545-4240, bigbendrivertours.com

#### Desert Sports

432-371-2727, 888-989-6900, desertsportstx.com

#### Rio Grande Adventures

432-371-2567, 800-343-1640, riograndeadventures.com

#### Far Flung Outdoor Center

432-371-2633, 800-839-7238, ffoec.net

## Excursión 1 Midland-Odesa

**Día 1** En Midland, visite la casa donde se crió el presidente George W. Bush, y luego pase por el complejo del Museum of the Southwest. El florido teatro Yucca Theatre de Midland ofrece espectáculos vibrantes durante el verano. En Odesa, el Presidential Museum está repleto de objetos de interés de los presidentes estadounidenses y sus primeras damas. No deje de ir de excursión o de asistir a una función del Globe Theatre of the Great Southwest, una reproducción original del teatro Globe en el Londres de Shakespeare.

## Excursión 2

### El Paso, Fort Davis, Marfa, Alpine, Marathon

**Días 1 y 2** En El Paso podrá visitar antiguas misiones españolas, conocer la reservación de los indios Tigua, comprar artesanías en el mercado de Juárez y caminar por el El Paso Museum of Art. A unos 40 kilómetros (25 millas) al este se encuentra el sitio histórico Hueco Tanks State Historic Site, donde se ven ejemplos de las inusuales cuencas de roca naturales que contuvieron agua en esta región árida.

**Días 3 y 4** Empezee el viaje de 322 kilómetros (200 millas) a Fort Davis temprano. Antes de llegar a Fort Davis, deténgase en el observatorio McDonald de la Universidad de Texas para averiguar la programación de la observación de las estrellas (o haga reservas de antemano). Los alojamientos ricos en historia incluyen el Hotel Limpia y la rústica hostería Indian Lodge en el parque Davis Mountains State Park.

**Días 5 y 6** Marfa es famosa por su escultura de vanguardia y otros ejemplares de arte plástica en gran escala exhibidos en la Chinati Foundation. El pueblo también es conocido por las misteriosas "Luces de Marfa", que tal vez se puedan apreciar después que oscurezca desde el centro de observación inmediatamente al este del pueblo. El recientemente restaurado Hotel Paisano sirvió de sede para el personal que filmó la película *Giant* (Gigante).

Vaya a Alpine para averiguar la historia y la geología de la región en el Museum of the Big Bend en Sul Ross State University. A poca distancia se encuentra Marathon, entrada norte del parque Big Bend National Park y hogar del histórico Gage Hotel.

## Excursión 3

### Big Bend National Park, Terlingua, Lajitas

**Días 1 y 2** Dedique al menos dos días a explorar el parque Big Bend National Park, donde la inmensidad del paisaje abruma los sentidos: peñascos masivos que se yerguen junto al río Grande, cañones profundos cavados por torrentes y cataclismos geológicos, y montañas que surgen de un desierto perforado de cactus que se extiende hasta el horizonte. Mientras camina por los de 320 kilómetros (200 millas) de senderos, esté atento a más de 400 especies de aves que se pueden ver aquí. Un viaje guiado flotando por el río Grande sería otro placer, si el volumen de agua lo permite.

**Días 3 y 4** Almuerce en Terlingua, un pequeño pueblo famoso por sus concursos de platos condimentados con chiles. Siga hacia al oeste hasta llegar a Lajitas, un centro vacacional de lujo que incluye un balneario, una cancha de golf y un centro ecuestre. Además de las celebridades que visitan este escondite, el personaje más famoso de Lajitas es su alcalde Clay Henry III, una cabra que devora cerveza. Lajitas también es la entrada al parque Big Bend Ranch State Park. Después disfrute de uno de los paseos más hermosos del país en la sinuosa carretera de dos manos River Road (FM 170), que sube y baja las empinadas inclinaciones que siguen el curso tortuoso del río Grande.

## Excursión 4 Del Río

**Días 1 y 2** En el río Grande, Del Río puede ser su base para la recreación acuática en el inmenso lago Amistad (Amistad National Recreation Area), así como para un viaje al parque Seminole Canyon State Park and Historic Site. Esta cueva prehistórica contiene algunos de los pictogramas indígenas más antiguos de Norteamérica. Otras salidas de un día desde Del Río incluyen excursiones a Ciudad Acuña del otro lado de la frontera y un viaje a la bodega Val Verde Winery.