

# Monitor de Sequía de América del Norte

Mayo 31, 2008

Liberado: lunes, 16 de Junio de 2008

<http://www.ncdc.noaa.gov/nadm.html>

Analysts:

Canada - Trevor Hadwen  
Dwayne Chobanik  
Mexico - Valentina Davydova  
Adelina Encarnación  
Elvia Delgado  
Reynaldo Pascual  
Fernando Romero  
U.S.A. - Brian Fuchs  
David Miskus\*

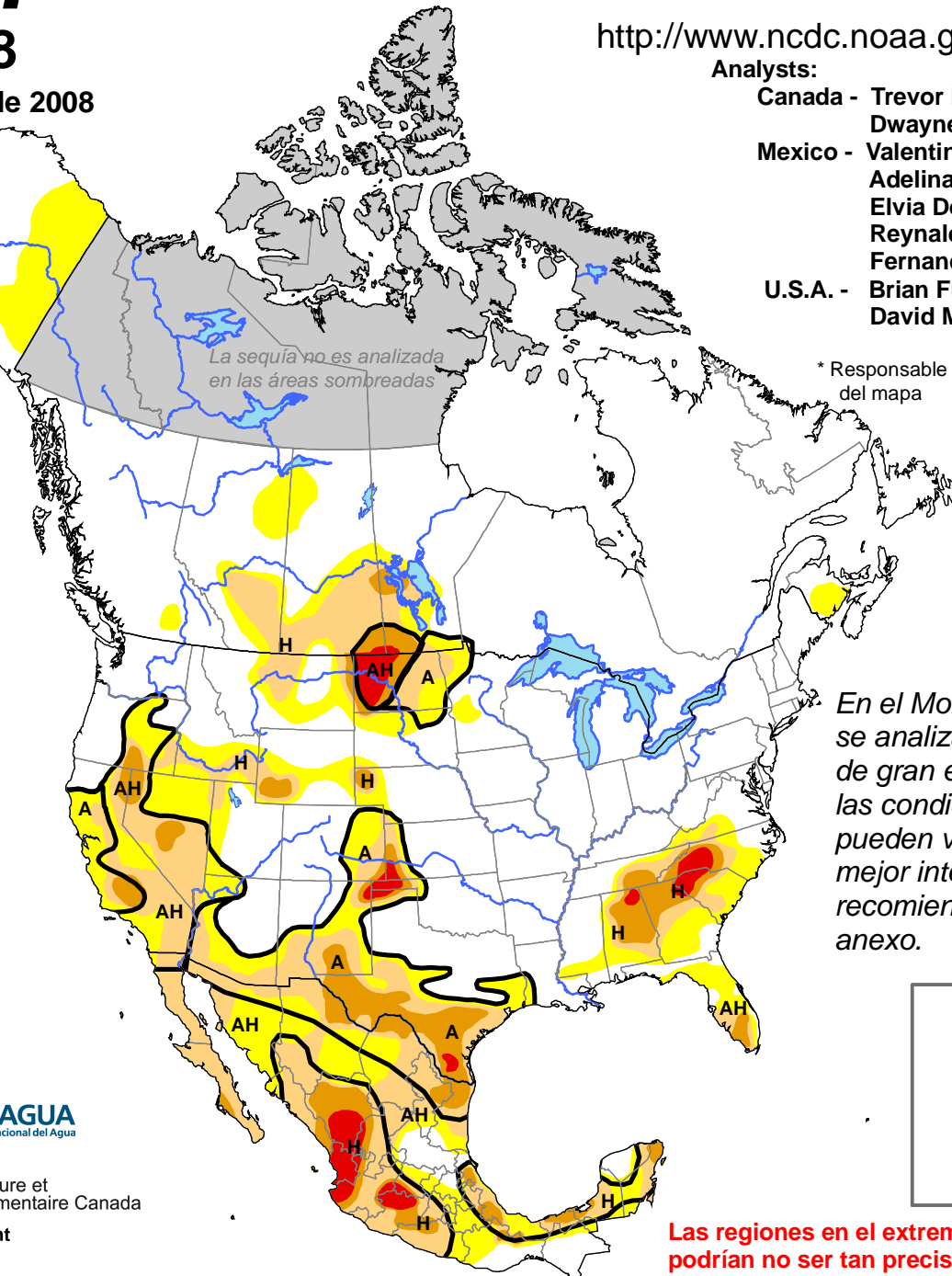
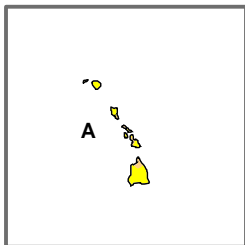
\* Responsable de la integración del mapa

## Intensidad de la Sequía:

- D0 Anormalmente Seco
- D1 Sequía - Moderada
- D2 Sequía - Severa
- D3 Sequía - Extrema
- D4 Sequía - Excepcional

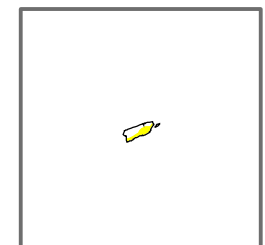
## Tipos de Impacto de la Sequía:

- Delimita impactos dominantes
- A = Agrícola
- H = Hidrológica (Agua)



La sequía no es analizada en las áreas sombreadas

En el Monitor de Sequía se analizan condiciones de gran escala, por lo que las condiciones locales pueden variar. Para una mejor interpretación se recomienda ver el texto anexo.



Las regiones en el extremo norte de Canadá podrían no ser tan precisas como el resto, debido a limitaciones en la información.