

Monitor de Sequía de América del Norte

Marzo 31, 2008

Liberado: Viernes, 18 de Abril de 2008






<http://www.ncdc.noaa.gov/nadm.html>

Analysts:


Canada - Trevor Hadwen
Dwayne Chobanik
Mexico - Valentina Davydova
Adelina Encarnación
Elvia Delgado
Reynaldo Pascual
Fernando Romero
U.S.A. - Rich Tinker
David Miskus*
Brad Rippey*

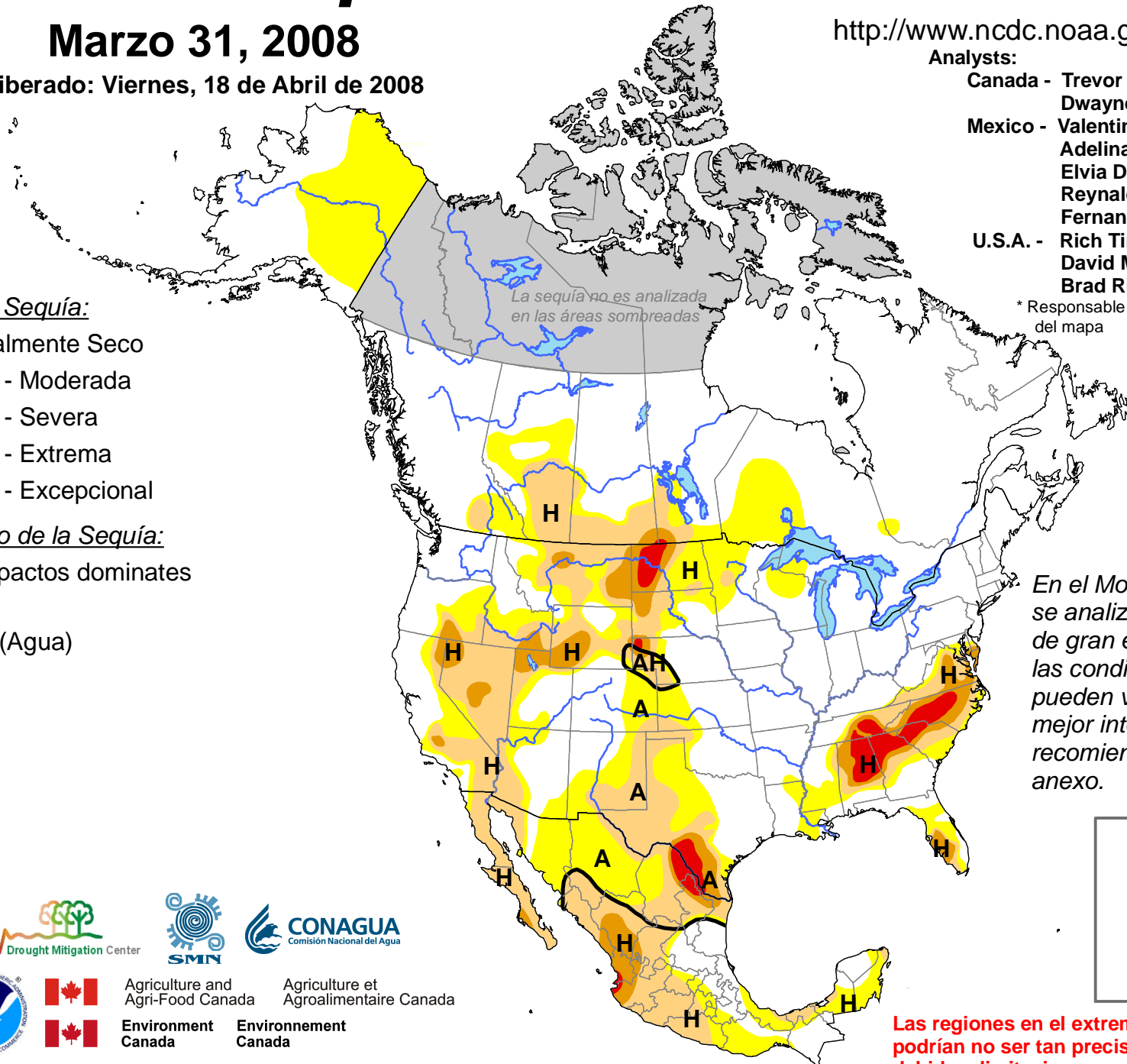
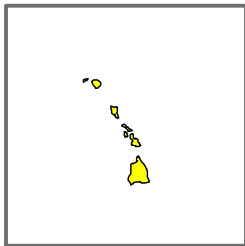
* Responsable de la integración del mapa

Intensidad de la Sequía:

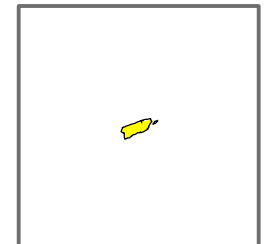
-  D0 Anormalmente Seco
-  D1 Sequía - Moderada
-  D2 Sequía - Severa
-  D3 Sequía - Extrema
-  D4 Sequía - Excepcional

Tipos de Impacto de la Sequía:

-  Delimita impactos dominantes
- A = Agrícola
- H = Hidrológica (Agua)



En el Monitor de Sequía se analizan condiciones de gran escala, por lo que las condiciones locales pueden variar. Para una mejor interpretación se recomienda ver el texto anexo.



Las regiones en el extremo norte de Canadá podrían no ser tan precisas como el resto, debido a limitaciones en la información.



Agriculture and Agri-Food Canada

Agriculture et Agroalimentaire Canada

Environment Canada

Environnement Canada