

# Monitor de Sequía de América del Norte

Febrero 29, 2008

Liberado: Miércoles, 19 de Marzo de 2008






<http://www.ncdc.noaa.gov/nadm.html>

**Analysts:**

- Canada - Trevor Hadwen  
Dwayne Chobanik
- Mexico - Valentina Davydova  
Adelina Encarnación  
Elvia Delgado  
Reynaldo Pascual  
Fernando Romero
- U.S.A. - Brian Fuchs  
David Miskus\*  
Brad Rippey\*

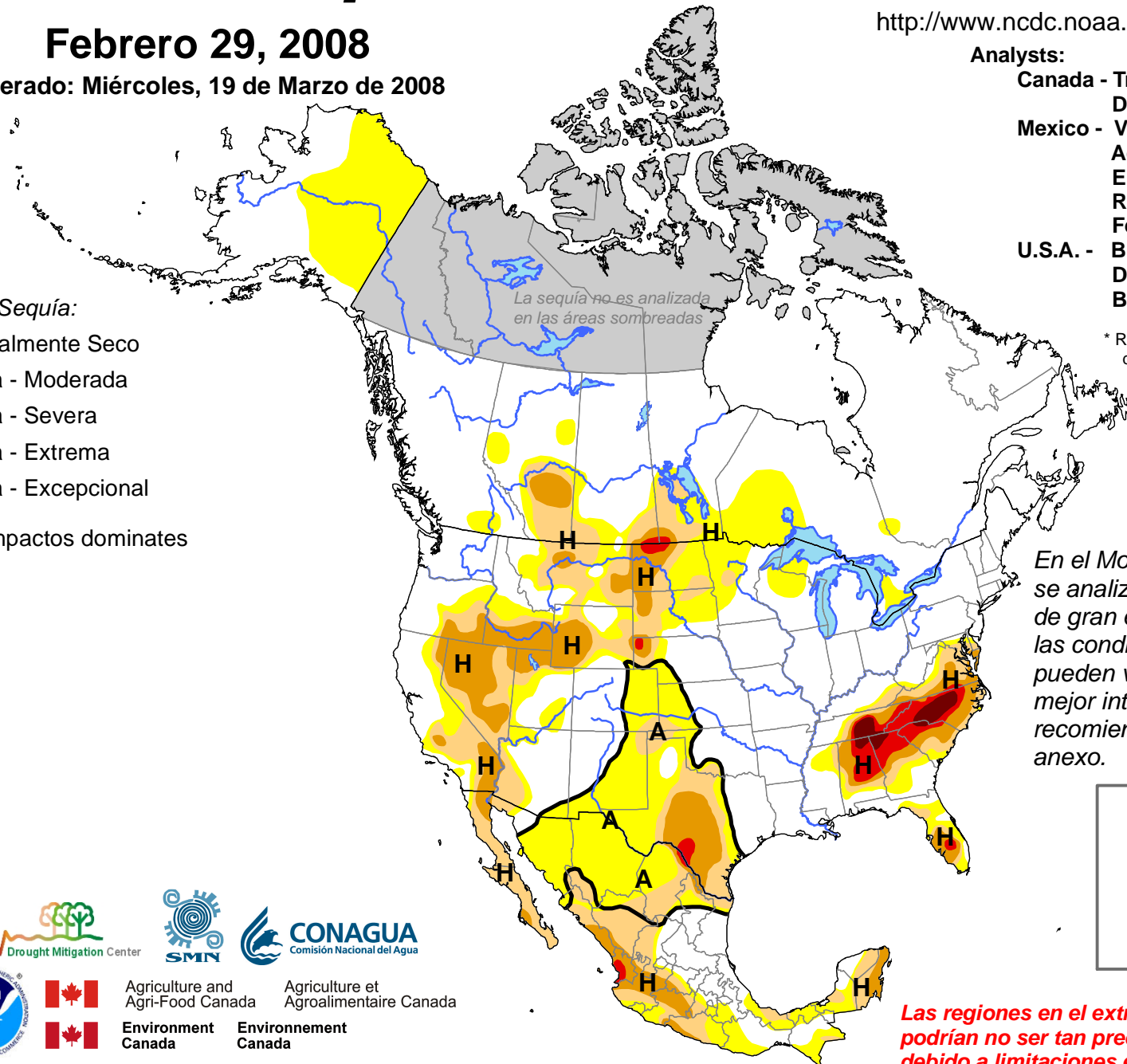
\* Responsable de la integración del mapa

**Intensidad de la Sequía:**

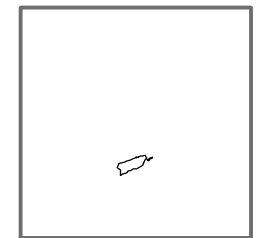
-  D0 Anormalmente Seco
-  D1 Sequía - Moderada
-  D2 Sequía - Severa
-  D3 Sequía - Extrema
-  D4 Sequía - Excepcional

 Delimita impactos dominantes

A = Agrícola  
H = Hidrológica



En el Monitor de Sequía se analizan condiciones de gran escala, por lo que las condiciones locales pueden variar. Para una mejor interpretación se recomienda ver el texto anexo.



Agriculture and Agri-Food Canada

Agriculture et Agroalimentaire Canada



Environment Canada

Environnement Canada

**Las regiones en el extremo norte de Canadá podrían no ser tan precisas como el resto, debido a limitaciones en la información.**