

Monitor de Sequía de América del Norte

Enero 31, 2007

Liberado: Viernes, 22 de Febrero de 2008






<http://www.ncdc.noaa.gov/nadm.html>

Analysts:

Canada - Trevor Hadwen
Dwayne Chobanik
Mexico - Valentina Davydova
Adelina Encarnacion
Elvia Delgado
Fernando Romero
U.S.A. - Doug Le Comte*
Liz Love-Brotak

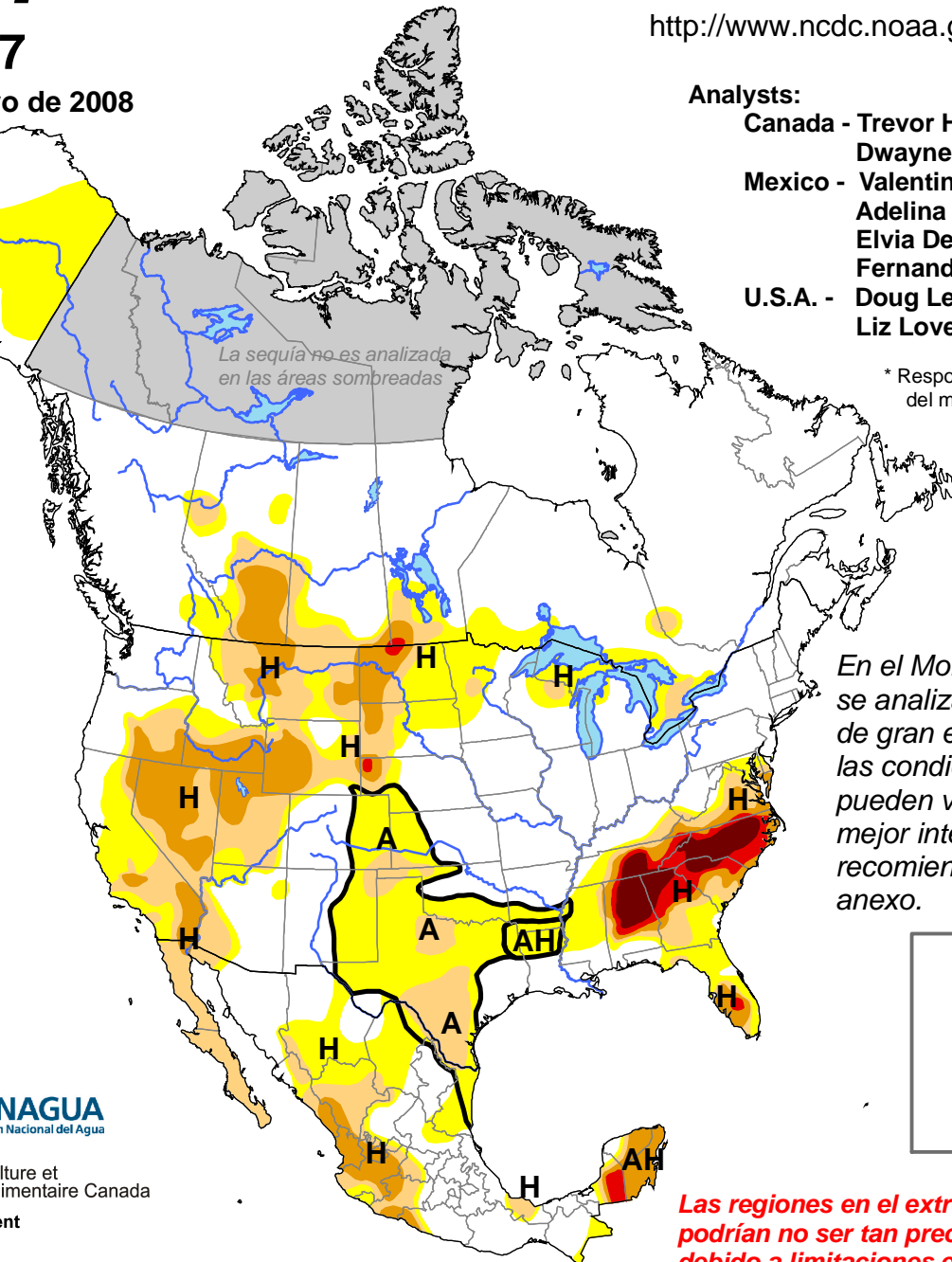
* Responsable de la integración del mapa

Intensidad de la Sequía:

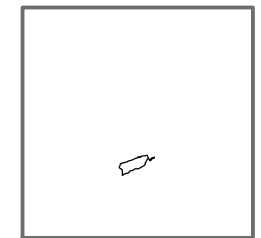
-  D0 Anormalmente Seco
-  D1 Sequía - Moderada
-  D2 Sequía - Severa
-  D3 Sequía - Extrema
-  D4 Sequía - Excepcional

 Delimita impactos dominantes

A = Agrícola
H = Hidrológica



En el Monitor de Sequía se analizan condiciones de gran escala, por lo que las condiciones locales pueden variar. Para una mejor interpretación se recomienda ver el texto anexo.



Agriculture and Agri-Food Canada

Agriculture et Agroalimentaire Canada

Environment Canada

Environnement Canada

Las regiones en el extremo norte de Canadá podrían no ser tan precisas como el resto, debido a limitaciones en la información.