

INTERNATIONAL BOUNDARY COMMISSION

UNITED STATES AND MEXICO

El Paso, Texas  
December 15, 1943.

MINUTE NO. 175

BANCOS NOS. 143 "ROCK BEND", 144 "LA PARIDA", 145 "LOS FRESNOS", and 146 "ORRBE".-----

The Commission met at the offices of the United States Section in El Paso, Texas, at 10:00 a.m., December 15, 1943.-----

The Commission received the report of the Consulting Engineers dated December 11, 1943 with regard to Bancos Nos. 143 "Rock Bend", 144 "La Parida", 145 "Los Fresnos", and 146 "Orrbe" on the Lower Rio Grande, together with four maps, one of each banco, submitted therewith. The Commissioners considered and approved the report and maps, which are attached to this Minute to form a part hereof.-----

The Commission adopted the following resolution:-----

"Bancos Nos. 143 'Rock Bend', 144 'La Parida', and 145 'Los Fresnos' which were cut from Mexico and are now on the left or northerly bank of the Rio Grande, described in the report of the Consulting Engineers dated December 11, 1943, are hereby eliminated from the effects of Article II of the Convention of November 12, 1884, and the dominion and jurisdiction of these bancos shall pass to the United States of America in accordance with the provisions of the Convention of March 20, 1905, for the Elimination of Bancos; and Banco No. 146 'Orrbe' which was cut from the United States and is now on the right or southerly bank of the Rio Grande, described in the report of the Consulting Engineers dated December 11, 1943 is hereby eliminated from the effects of Article II of the Convention of November 12, 1884, and the dominion and jurisdiction of this banco shall pass to Mexico in accordance with the provisions of the Convention of March 20, 1905, for the Elimination of Bancos."-----

The Commissioners then signed the four -----

(Continued on sheet No. 2)

COMISIÓN INTERNACIONAL DE LÍMITES

ENTRE MÉXICO Y LOS ESTADOS UNIDOS

El Paso, Texas  
15 de diciembre de 1943

ACTA NUM. 175

BANCOS NUMEROS 143 "ROCK BEND", 144 "LA PARIDA", 145 "LOS FRESNOS" y 146 "ORRBE".-----

La Comisión se reunió en las oficinas de la Sección de los Estados Unidos en El Paso, Texas, a las diez horas del día 15 de diciembre de 1943.-----

La Comisión recibió el informe de los Ingenieros Consultores fechado el 11 de diciembre de 1943, relativo a los bancos números 143 "Rock Bend", 144 "La Parida", 145 "Los Fresnos" y 146 "Orrbe", en el Bajo Rio Bravo, junto con cuatro planos, uno por cada banco, que presentaron anexos. Los Comisionados estudiaron y aprobaron el informe y los planos, los cuales se agregan a esta Acta para que formen parte de ella.-----

La Comisión tomó la siguiente resolución:-----

"Los bancos números 143 'Rock Bend', 144 'La Parida' y 145 'Los Fresnos', que se cortaron de México y están ahora en la margen izquierda y Norte del río Bravo, descritos en el informe de los Ingenieros Consultores, fechado el 11 de diciembre de 1943, quedan eliminados de los efectos del Artículo II de la Convención del 12 de Noviembre de 1884, y el dominio y jurisdicción de estos bancos pasarán a los Estados Unidos de América de acuerdo con las disposiciones de la Convención del 20 de Marzo de 1905 para la Eliminación de Bancos; y el banco Núm. 146 'Orrbe', que se cortó de los Estados Unidos y ahora está en la margen derecha y Sur del río Bravo, descrito en el informe de los Ingenieros Consultores, fechado el 11 de diciembre de 1943, queda eliminado de los efectos del Artículo II de la Convención del 12 de Noviembre de 1884, y el dominio y jurisdicción de este banco pasará a México, de acuerdo con las disposiciones de la Convención del 20 de Marzo de 1905 para la Eliminación de Bancos."-----

En seguida, los Comisionados firmaron los -----

(Continúa en la hoja No. 2)

COMISION INTERNACIONAL DE LIMITES  
ENTRE MEXICO Y LOS ESTADOS UNIDOS

INTERNATIONAL BOUNDARY COMMISSION  
UNITED STATES AND MEXICO

*L. M. Larson*  
*Refused to sign the map*

(Continued from sheet No. 1)

maps (scale 1:5,000), in duplicate (one -- original in English and one original in -- Spanish), which delineate the above-described bancos." -----

The meeting then adjourned.-----

*L. M. Rawson*

Commissioner of the United States

*Rafael Landrau y Pacheco*

Commissioner of Mexico

*M. B. Moore*

Secretary of the United States Section

*Alexander Ayala*

Secretary of the Mexican Section

(Continúa de la hoja No. 1)

cuatro planos (escala 1:5 000), por duplicado, (un original en español y un original en inglés), que delinean los bancos anteriormente descritos."-----

Se levantó la sesión.-----

*Rafael Landrau y Pacheco*

Comisionado de México

*L. M. Rawson*

Comisionado de los Estados Unidos

*Alexander Ayala*

Secretario de la Sección Mexicana

*M. B. Moore*

Secretario de la Sección de los Estados Unidos

El Paso, Texas  
December 11, 1943

The Honorable Commissioners,  
International Boundary Commission,  
United States and Mexico,  
El Paso, Texas, and Ciudad Juárez, Chih.

Sirs:

In accordance with your instructions an inspection and survey of each of the four new bancos recently formed on the Lower Rio Grande has been made and in regard thereto we submit the following statements:-----

-----BANCO No. 143 "ROCK BEND"-----

-----  
Located in Cameron County, Texas, about 7 kilometers northwesterly of the City of Brownsville, Texas, and 2 kilometers southwest of R. P. No. 41.-----

-----  
Cut from Mexico in September 1942.-----  
Claimants: Randall Mathers; Mrs. Esperanza Cardenas de Arreola; and, heirs of Juan H. Hernandez.-----  
Area to the river: 34.0 hectares (84.0 acres).-----

No houses or inhabitants on the banco.

-----BANCO No. 144 "LA PARIDA"-----

-----  
Located in Hidalgo County, Texas, about 8 kilometers southwest of the town of Mission, Texas, and 1.5 kilometers west of R. P. No. 17.-----

-----  
Cut from Mexico in September 1942.-----  
Claimants: Francisco Cantu Davila, Sebastian Davila, Alberto Valadez, Maria-Refugio Cantu Longoria.-----  
Area to the river: 70.8 hectares (175.0 acres).-----

No houses or inhabitants on the banco.

-----BANCO No. 145 "LOS FRESNOS"-----

-----  
Located in Starr County, Texas, about 5 kilometers northwesterly of the town of La Grulla, Texas, and 3.5 kilometers south of R. P. No. 7.-----

(Continued on sheet No. 2)

El Paso, Texas,  
11 de diciembre de 1943.

A los Honorables Comisionados de la Comisión Internacional de Límites entre México y los Estados Unidos, Presentes.

Señores:

De acuerdo con las instrucciones de ustedes, se hizo una visita de inspección y un levantamiento topográfico de cada uno de cuatro bancos nuevos, formados recientemente y en relación con los cuales, nos permitimos presentar las exposiciones siguientes:-----

-----BANCO NUMERO 143 "ROCK BEND"-----

-----  
Situado en el Condado de Cameron, Texas, como a 7 kilómetros hacia el Noroeste de la ciudad de Brownsville, Texas, y 2 kilómetros al Suroeste del P. R. No. 41.-----

-----  
Cortado de México en septiembre de 1942.  
Reclamantes: Randall Mathers; la Sra. Esperanza Cárdenas de Arreola y los herederos de Juan H. Hernández.-----

Area hasta el río: 34.0 hectáreas (84.0 acres).-----

No hay casas ni habitantes en el banco.

-----BANCO NUMERO 144 "LA PARIDA"-----

-----  
Situado en el Condado de Hidalgo, Texas, como a 8 kilómetros al Suroeste de la población de Mission, Texas, y a 1.5 kilómetros del P. R. No. 17.-----

-----  
Cortado de México en septiembre de 1942.  
Reclamantes: Francisco Cantú Dávila, Sebastián Dávila, Alberto Valadez y María-Refugio Cantú Longoria.-----

Area hasta el río: 70.8 hectáreas (175.0 acres).-----

No hay casas ni habitantes en el banco.

-----BANCO NUMERO 145 "LOS FRESNOS"-----

-----  
Situado en el Condado de Starr, Texas, como a 5 kilómetros hacia el Noroeste de la población de La Grulla, Texas, y 3.5 kilómetros al Sur del P. R. No. 7.-----

(Continúa en la hoja No. 2)

Cut from Mexico in July 1942.-----  
 Claimants: Pedro Vela, Ramon Diaz,-----  
 Esteban Diaz, Petra Salinas; Elpidio Diaz,  
 Teofilo Olivarez, Ildefonso Lopez, Salome  
 Gutierrez, and Francisco Bazan.-----  
 Area to the river: 90.6 hectares (223.9  
 acres).-----  
 No houses or inhabitants on the banco.


-----BANCO No. 146 "ORRBE"-----

Located in the municipality of Matamoros,  
 Tamaulipas, 21 kilometers northeasterly of  
 the City of Matamoros, Tamaulipas, and 1.5  
 kilometers southeasterly of R. P. No. 52.-  
 Cut from the United States in July 1942.  
 Claimants: Albert Egly, Damaso Lerma,  
 Carlotta Orive de Lerma, Wallace L. Reed,  
 Jr., and A. A. Champion.-----  
 Area to the river: 40.7 hectares (100.5  
 acres).-----  
 No houses or inhabitants on the banco.-----

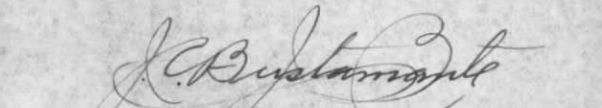
The abandoned channel of the river is--  
 very clearly defined around the four tracts  
 described above. The tracts were cut off  
 by avulsive movements of the river, and as  
 regards area and inhabitants are within the  
 limits defining bancos set out in the Con-  
 vention of 1905 for the Elimination of ---  
 Bancos. -----

Maps of each banco on a scale of 1:5000  
 have been prepared in duplicate, one -----  
 original in English and one original in --  
 Spanish, and are submitted herewith. -----

Respectfully submitted,



Consulting Engineer, United States  
 Section.

  
 Consulting Engineer, Mexican Section.

Cortado de México en julio de 1942.-----  
 Reclamantes: Pedro Vela, Ramón Díaz, -  
 Esteban Díaz, Petra Salinas, Elpidio Díaz-  
 Teófilo Olivarez, Ildefonso López, Salome'  
 Gutiérrez y Francisco Bazán.-----  
 Area hasta el río: 90.6 hectáreas (223.9  
 acres).-----  
 No hay casas ni habitantes en el banco.

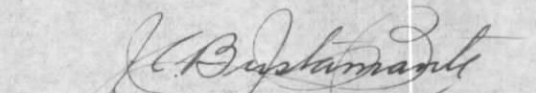
-----BANCO NUMERO 146 "ORRBE"-----

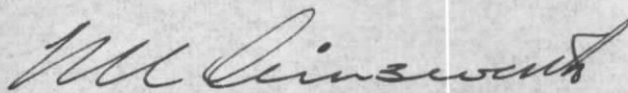
Situado en la municipalidad de Matamoros,  
 Tamaulipas, 21 kilómetros hacia el Noreste  
 de la ciudad de Matamoros, Tamaulipas y 1.5  
 kilómetros hacia el Sureste del P. R. No. 52.  
 Cortado de los Estados Unidos en julio  
 de 1942.  
 Reclamantes: Albert Egly, Dámaso Lerma,  
 Carlota Orive de Lerma, Wallace L. Reed, Jr.,  
 y A. A. Champion.-----  
 Area hasta el río: 40.7 hectáreas (100.5  
 acres).-----  
 No hay casas ni habitantes en el banco.

El cauce abandonado del río está definido  
 con toda claridad alrededor de los cuatro  
 bancos antes descritos. Los bancos se cor-  
 taron por movimientos avulsivos del río, y  
 por lo que respecta a áreas y a número de -  
 habitantes, están dentro de los límites de  
 la definición de bancos, establecida por la  
 Convención de 1905 para la Eliminación de -  
 Bancos. -----

Acompañamos, por duplicado, planos de --  
 cada uno de los bancos a la escala de 1:5 000,  
 con un original en español y otro en inglés.

Respetuosamente.

  
 Ingeniero Consultor de la Sección  
 Mexicana.

  
 Ingeniero Consultor de la Sección  
 de los Estados Unidos.