

INTERNATIONAL BOUNDARY COMMISSION

UNITED STATES AND MEXICO

MINUTE NO. 115.-- July 30, 1929.

At eleven A.M., July thirtieth, nineteen hundred and twenty-nine, the Commission met in the offices of the American Section at El Paso, Texas, at the call of the Commissioner of the United States to consider action on report of the Consulting Engineers relative to the erection of a monument on the international bridge across the Rio Grande between Del Rio, Texas and Villa Acuña, Coahuila, made in accordance with instructions issued by the Commissioners. The Commissioners approved the report of the Consulting Engineers dated July tenth, nineteen twenty-nine, having reference to the erection of a monument marking the international boundary line on the bridge across the Rio Grande between Del Rio Texas and Villa Acuña, Coahuila, and also approved and signed the respective maps at this meeting. The aforementioned documents are attached hereto and form a part of this minute.-- The meeting adjourned to meet at the call of either Commissioner.= -----

L. M. Lavoie

Commissioner of the United States.

Gustavo P. Serrano
Commissioner of Mexico.

Clark H. Creps
Secretary of the United States Section.

José Hernández Cordero
Secretary of the Mexican Section.

COMISIÓN INTERNACIONAL DE LIMITES

ENTRE MÉXICO Y LOS ESTADOS UNIDOS

ACTA NO. 115.-- 30 de julio de 1929.

A las once horas del día treinta de julio de mil novecientos veintinueve, se reunió la Comisión en las oficinas de la Sección Americana en El Paso, Texas, a llamado del Comisionado de los Estados Unidos, con el objeto de tomar un acuerdo sobre el informe de los Ingenieros Consultores relativo a la erección de un monumento sobre el puente internacional a través del río Bravo, entre Villa Acuña, Coahuila y Del Rio Texas, erección hecha de acuerdo con instrucciones de los Comisionados. Los Comisionados aprobaron el informe de los Ingenieros Consultores fechado el 10 de julio de 1929, referente a la erección de un monumento que señala la línea divisoria internacional sobre el puente a través del río Bravo entre Villa Acuña, -- Coahuila y Del Rio, Texas, y aprobaron y firmaron, en esta reunión, -- los planos respectivos. Los documentos antes mencionados se agregan a esta Acta para que formen parte de ella. Se levantó la sesión para volver a reunirse a llamado de cualquiera de los Comisionados.= -----

Gustavo P. Serrano
Comisionado de México.

L. M. Lavoie
Comisionado de los Estados Unidos.

José Hernández Cordero
Secretario de la Sección Mexicana.

Clark H. Creps
Secretario de la Sección de los Estados Unidos.

INTERNATIONAL BOUNDARY COMMISSION

UNITED STATES AND MEXICO

El Paso, Texas, July 10, 1929.

The Honorable Commissioners,
International Boundary Commission,
El Paso, Texas.-----

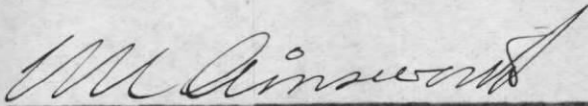
Sirs: -----

Complying with your instructions a monument marking the international boundary line has been erected on the new bridge across the Rio Grande between Del Rio, Texas, and Villa Acuña, Coahuila, in accordance with the provisions of Article IV of the Treaty of 1884.-----


The bridge is a four span steel structure over the channel of the river, with a long trestle approach over the bottom lands on the United States side. The monument was -- erected on the down stream side of the bridge, over the central pier, 91.40 meters from each end support, and is exactly over the middle of the main channel of the river.-----

A map showing the location of the bridge and the monument and a photograph of the bridge are attached to this report.-----

Respectfully submitted, -----



Consulting Engineer United States
Section.



Consulting Engineer Mexican Section.

COMISIÓN INTERNACIONAL DE LIMITES

ENTRE MÉXICO Y LOS ESTADOS UNIDOS

El Paso, Texas, a 10 de Julio del 1929.

A los Honorables Comisionados de la
Comisión Internacional de Límites.--
Presentes.-----


Señores: -----

Cumpliendo con las instrucciones de ustedes, se ha erigido un monumento para demarcar la línea divisoria internacional en el nuevo puente sobre el Río Bravo entre Villa Acuña, Coahuila, y Del Río, Texas, de conformidad con las disposiciones del Artículo IV del Tratado de 1884.---

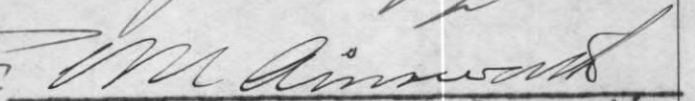
El puente está constituido por cuatro estructuras de acero sobre el cauce del río y un largo acceso de caballetes sobre las vegas del lado de los Estados Unidos. El monumento se erigió del lado de aguas abajo del puente, sobre la pila central, a 91.40 metros de cada uno de los - soportes extremos, y queda exactamente a la mitad del cauce principal del río.-----

Se agregan a este informe un plano que muestra la localización del puente y del monumento y una fotografía del puente.-----

Con todo respeto, -----



Ingeniero Consultor de la Sección
Mexicana.



Ingeniero Consultor de la Sección
de los Estados Unidos.



RIO BRAVO.- Puente Internacional
entre Villa Acuña, Coah., y Del -
Rio, Tex.- Al pie, puente provi-
sional. - Junio de 1929.

RIO GRANDE.- International -
Bridge between Del Rio, Tex., -
and Villa Acuña, Coah.- Tem-
porary bridge beyond.- June 1929.

100° 56'

100° 54'

DEL RIO

INTERNATIONAL BOUNDARY COMMISSION
 UNITED STATES AND MEXICO
 INTERNATIONAL BOUNDARY LINE
 ON THE BRIDGE BETWEEN
 VILLA ACUÑA, COAH.
 AND
 DEL RIO, TEX.

29° 22'

MARKED IN ACCORDANCE WITH ARTICLE
 IV OF THE TREATY OF 1884.
 JULY 1929. SCALE 1:25000.

For United States.

For Mexico.

W. A. Innes
 Consulting Engineer

Wm. A. Stacey
 Consulting Engineer

APPROVED Minute N° 115 - July 30 - 1929

L. M. Dawson
 Commissioner.

Custar P. Lerano
 Commissioner.

UNITED STATES

U.S. Custom House

RIO GRANDE

INTERNATIONAL BOUNDARY IN THE

CENTER OF THE NORMAL CHANNEL

29° 20'

29° 20'

Ar. de Las Vacas

Monument.

Mex. Custom House. VILLA ACUÑA

MEXICO

NOTE: The monument marking the International Boundary Line on the bridge for the purposes of Article IV of the Treaty of 1884, is located 91.4 meters from each end.